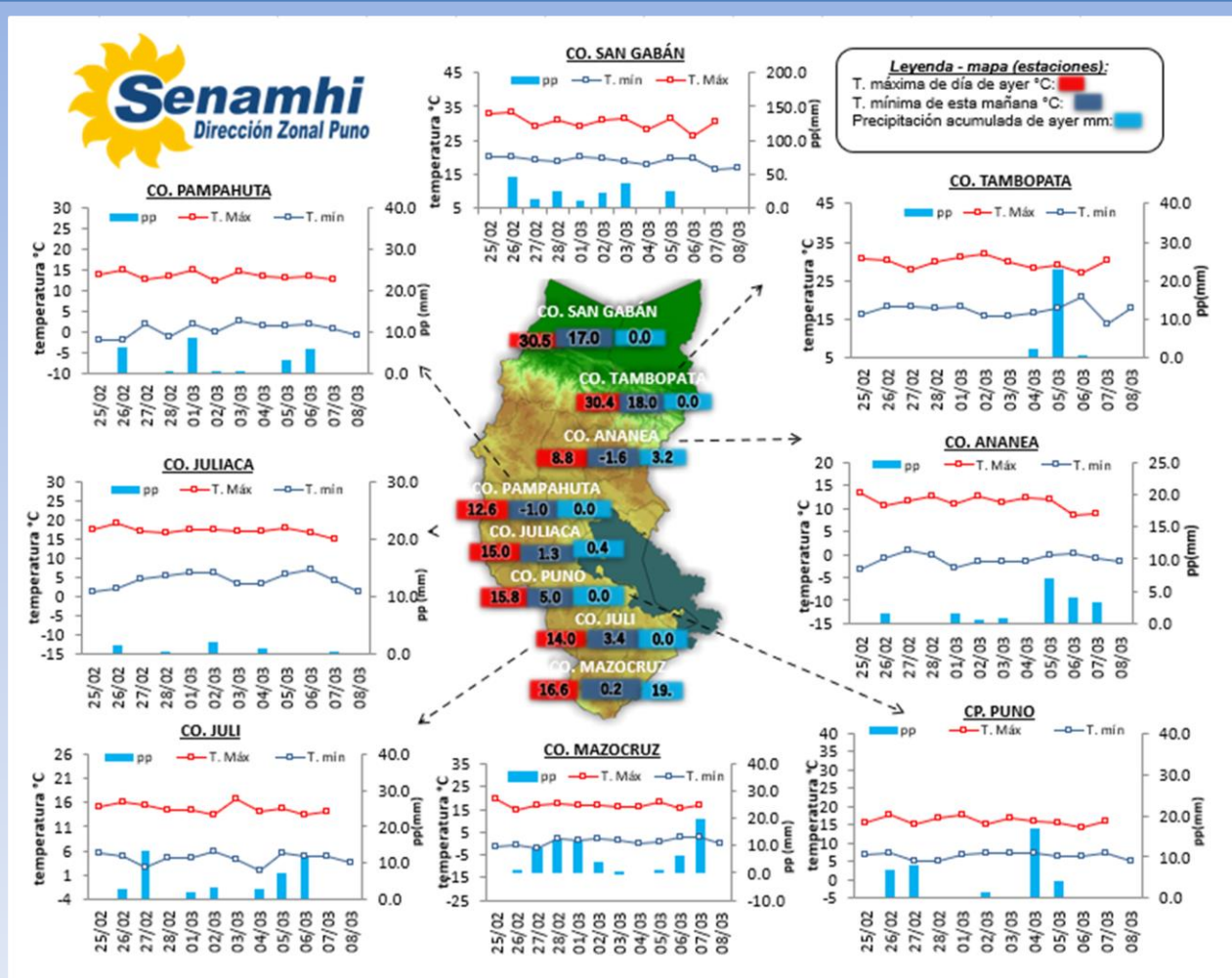


La Dirección Regional SENAMHI-PUNO, organismo regional descentralizado y adscrito al Ministerio del Ambiente. Con fines de informar a la población y entes gubernamentales de la Región, edita el presente boletín, sobre monitoreo de las condiciones meteorológicas para el día y los escenarios para los próximos días.

**Monitoreo de temperaturas extremas y precipitaciones de los últimos días en la región Puno**



**CONDICIONES ACTUALES:**

**SELVA Y VALLES INTERANDINOS:** Amanece con cielos nublados a cubiertos sin lluvias.

**ALTIPLANO:** Amanece con cielos parcialmente nublados a despejados, con lluvias aisladas, tenemos en Macusani 6.0mm, Llalli 12.2mm, Moho 13.2mm, Mazocruz 19.4mm, Capazo 7.5mm. Las temperaturas nocturnas muestran nuevamente descensos respecto a su normal con valores de: Crucero -2.1°C, Ananea -1.6°C, Cojata -4.3°C, Capazo -1.4°C entre otros. Por la tarde de ayer se tuvieron cielos nublados.

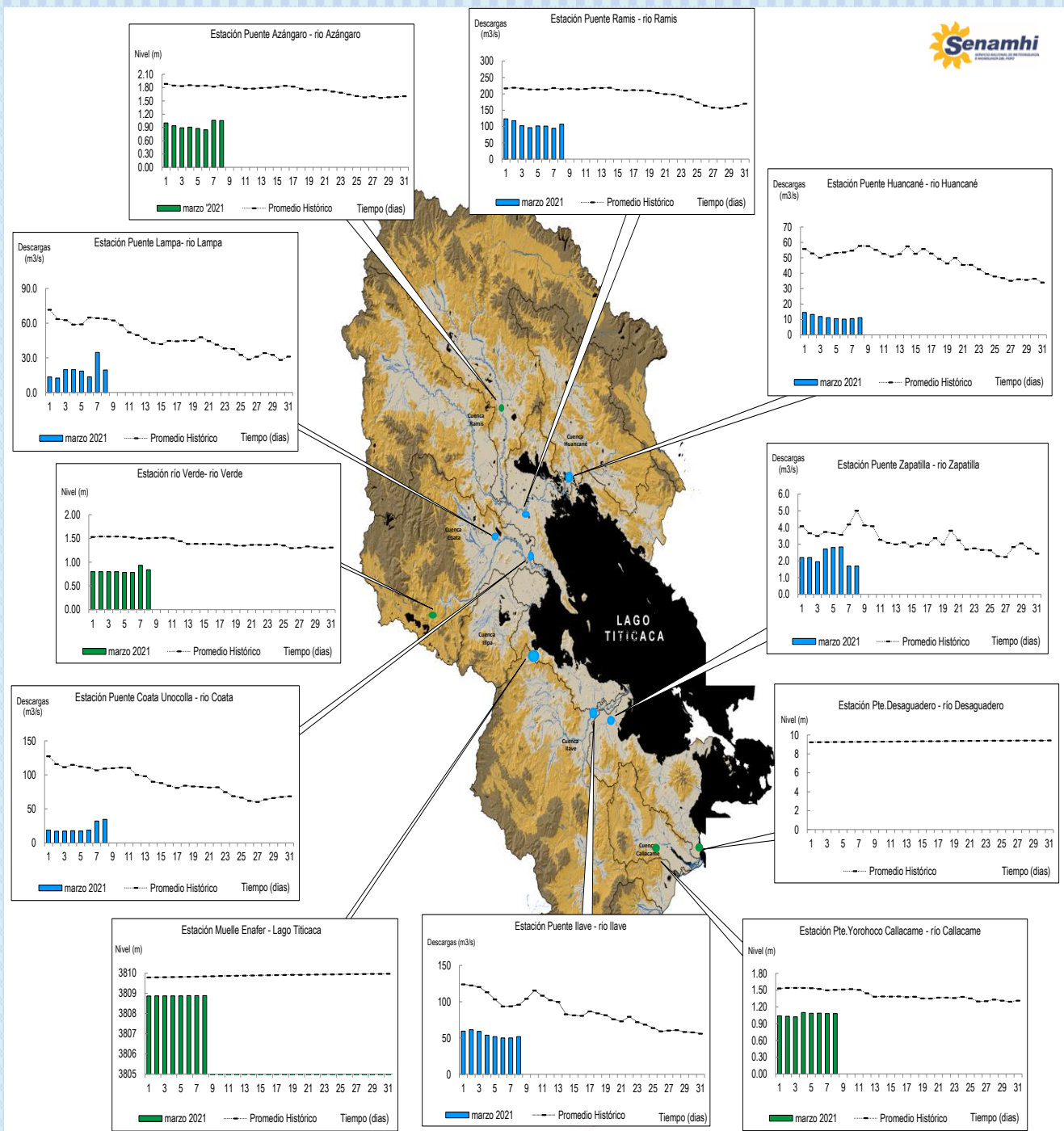
**PERSPECTIVAS:**

**SELVA Y VALLES INTERANDINOS:** Se tendrán cielos de nublados a cubiertos, con lluvias durante el día y/o noches. **ALTIPLANO NORTE:** Se esperan cielos parcialmente nublados variando a cielos cubiertos con lluvias al atardecer. **ALTIPLANO CENTRO:** Se esperan cielos parcialmente nublados durante el día variando a cielos cubiertos con lluvias ligeras por la tarde y/o noche. **ALTIPLANO SUR:** Se esperan cielos de nublados a parcialmente nublados variando a cielos cubiertos con lluvias al atardecer.

## MONITOREO HIDROLÓGICO DE LOS PRINCIPALES RÍOS DE LA REGIÓN PUNO

La red de monitoreo hidrológico con mayor importancia en la Región de Puno, dan lugar a los principales afluentes al Lago Titicaca, entre ellos los ríos Ramis, Ilave, Coata, Lampa, Zapatilla, Huancané, así como Azángaro, Desaguadero, río Verde y Callacame, registrando niveles diarios los 365 días del año.

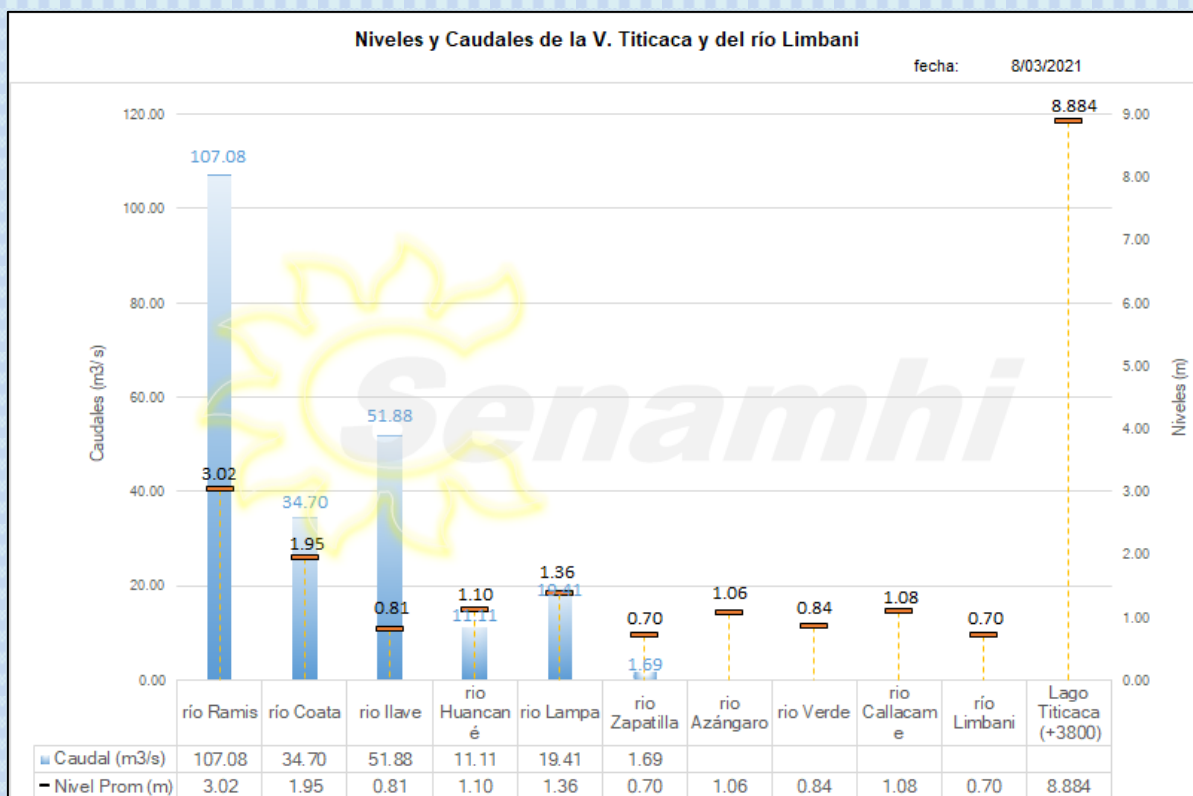
### Niveles (m) y descargas (m<sup>3</sup>/s) históricas y diarias – marzo 2021



## Cuadro resumen del comportamiento Hidrológico diario

COMPORTAMIENTO ACTUAL DE LOS CUERPOS DE AGUA DE LA VERTIENTE DEL TITICACA y RIO LIMBANI												
RÍO	ESTACIÓN HIDROLÓGICA	CAUDAL o NIVEL DEL DÍA:			7/03/2021		CAUDAL o NIVEL DEL DÍA:			8/03/2021		Tendencia
		Promedio 24 Hrs.	Normal Diario Histórico	Anomalia (%)	Mínimo	Máximo	Promedio: 11:00 hs	Normal Diario Histórico	Anomalia (%)	Mínimo	Máximo	
Lago Titicaca	Muelle Enafer (m.s.n.m)	8.884	9.814	-0.930	---	---	8.884	9.824	-0.940	---	---	Estable
Río Ramis	Pte. Carretera Ramis (m3/s)	94.54	218.15	-56.67	91.18	98.14	107.08	214.54	-50.09	99.13	119.01	Ascendente
Río Coata	Pte.Coata Unocolla (m3/s)	32.20	106.68	-69.82	26.35	36.37	34.70	109.37	-68.27	34.70	34.70	Levemente ascendente
Río Ilave	Pte. Carretera Ilave (m3/s)	49.97	93.80	-46.72	49.97	49.97	51.88	96.04	-45.98	51.88	51.88	Estable
Río Huancané	Pte. Carretera Huancané (m3/s)	10.55	54.77	-80.73	10.23	10.66	11.11	57.82	-80.78	11.11	11.11	Levemente ascendente
Río Lampa	Pte. Mocayache Lampa (m3/s)	34.63	64.38	-46.21	31.19	37.08	19.41	63.83	-69.59	19.41	19.41	Descendente
Río Zapatilla	Pte. Zapatilla (m3/s)	1.69	4.19	-59.68	1.69	1.69	1.69	5.01	-66.32	1.69	1.69	Estable
Río Azángaro	Pte.Carretera Azángaro	1.06	1.80	-0.74	1.02	1.13	1.06	1.83	-0.77	1.05	1.06	Estable
Río Verde	Río Verde	0.94	1.49	-0.55	0.92	0.96	0.84	1.49	-0.65	0.84	0.84	Descendente
Río Callacame	Pte. Loroco Callacame (m)	1.08	1.31	-0.23	1.08	1.08	1.08	1.31	-0.23	1.08	1.08	Estable
Río Limbani	Pte. Limbani(m)	0.75	0.64	0.11	0.75	0.75	0.70	0.65	0.05	0.70	0.70	Levemente descendente

Fuente: DZ 13 - Senamhi Puno  
Monitoreo Hidrológico a Nivel Nacional: <https://www.senamhi.gob.pe/?p=monitoreo-hidrologico>



## Condiciones actuales y perspectivas Hidrológicas de la red de monitoreo hidrológico con mayor importancia en la Región de Puno

### CONDICIONES ACTUALES:

El nivel del lago Titicaca presenta una tendencia estable, el caudal de río Lampa presenta una tendencia descendente, el caudal de los ríos llave y Zapatilla presenta una tendencia estable, el caudal de los ríos Coata y Huancané presenta una tendencia levemente ascendente y el caudal del río Ramis presenta una tendencia leveente ascendente en promedio respecto al día de ayer. Por otro lado, el caudal de los ríos Lampa, Huancané, llave, Zapatilla, Ramis y Coata se encuentran a la fecha por debajo de su promedio histórico, teniendo anomalías hídricas negativas.

### PERSPECTIVAS:

Se espera que en las próximas 24 horas el nivel del lago presente una tendencia entre estable a levemente descendente y el caudal de los ríos Coata, Lampa, Ramis, Huancané, llave y Zapatilla presente una tendencia entre estable a levemente descendente.

### Nota:

*Respetando la decisión que adoptó el Estado Peruano en relación al estado de emergencia, la DZ 13 anhela el pronto retorno de actividades normales y que el amor genuino surja de todos los corazones humanos para enfrentar esta emergencia común.*

