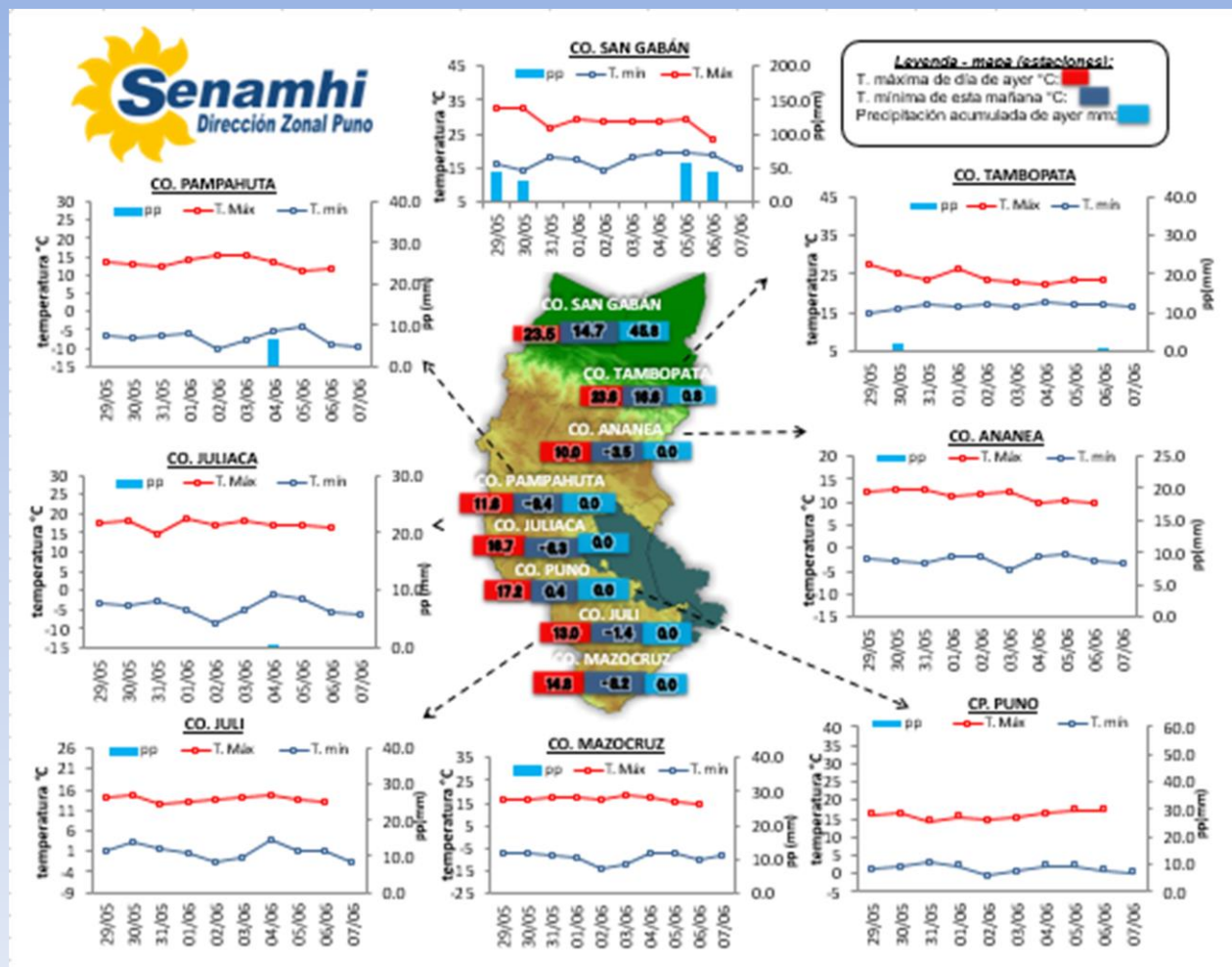


La Dirección Regional SENAMHI-PUNO, organismo regional descentralizado y adscrito al Ministerio del Ambiente. Con fines de informar a la población y entes gubernamentales de la Región, edita el presente boletín, sobre monitoreo de las condiciones meteorológicas para el día y los escenarios para los próximos días.

**Monitoreo de temperaturas extremas y precipitaciones de los últimos días en la Región Puno**



**CONDICIONES ACTUALES:**

**En selva y valles interandinos:** Amanece con cielos nublados a cubiertos con lluvias San Gabán (45.8mm). **Altiplano:** Amanece con cielos despejados sin lluvias. Las temperaturas nocturnas negativas fueron en Macusani -7.6°C, Crucero -7.8°C, Azángaro -3.2°C, Santa Rosa -7.0°C, Chuquibambilla -8.0°C, Pucará -4.4°C, Taraco -4.4°C, Lampa -5.0°C, Santa Lucía -8.8°C, Ilave -2.6°C, Yunguyo -2.6°C, Pizacoma -9.8°C y Capazo -1.0°C. Por la tarde y noche de ayer se tuvieron cielos parcialmente nublados y viento de moderado.

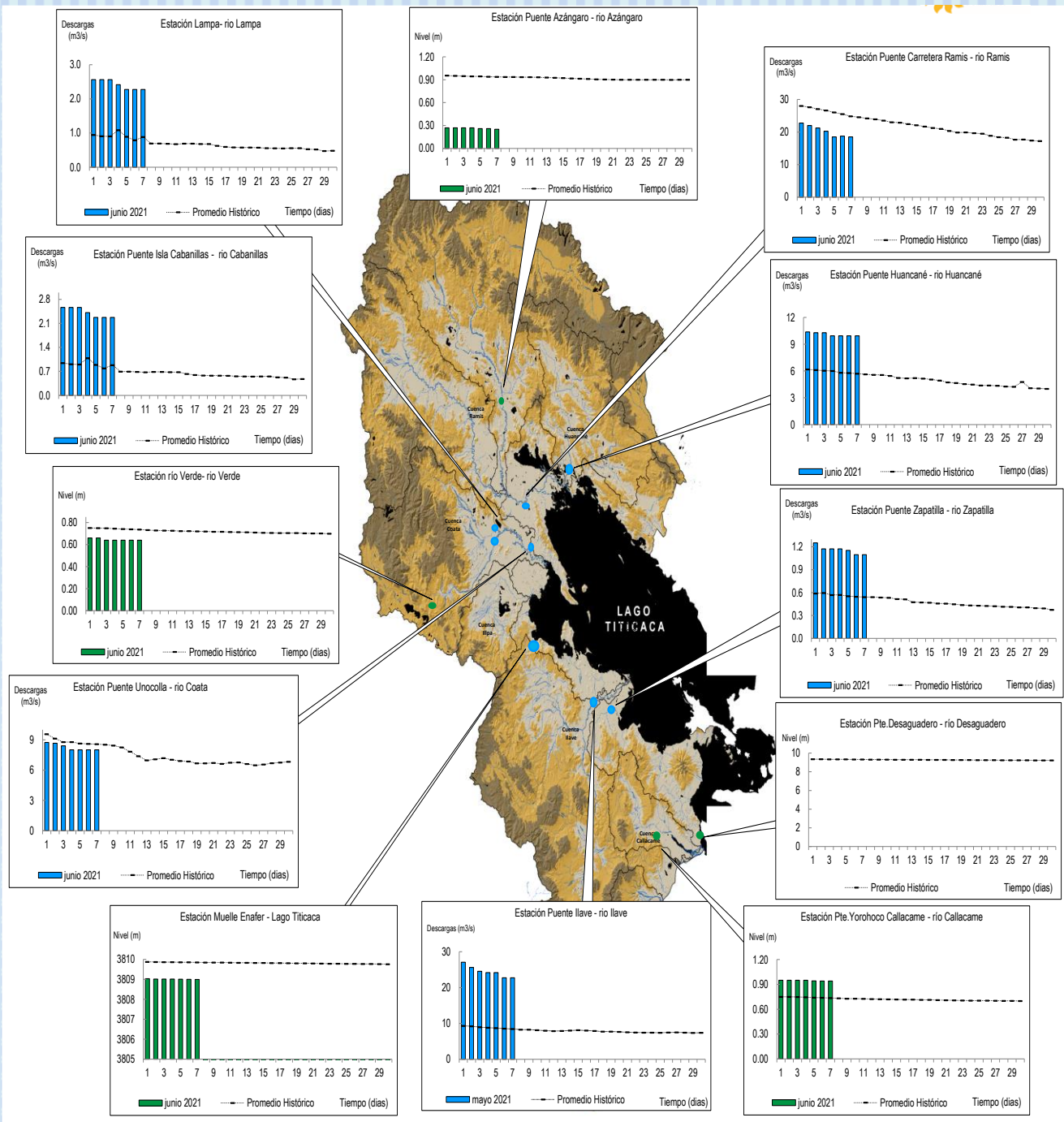
**PERSPECTIVAS:**

**SELVA Y VALLES INTERANDINOS:** Se tendrán cielos de nublados a cubiertos, con lluvias por las tardes y/o noches. **ALTIPLANO NORTE:** Se esperan cielos con nubes dispersas variando a despejados con heladas por las noches. **ALTIPLANO CENTRO:** Se esperan cielos despejados durante el día y descensos de temperaturas por la noche. **ALTIPLANO SUR:** Se esperan cielos despejados durante el día, descensos de temperaturas nocturnas y vientos moderados. Las heladas se intensificarán en zonas altas.

# MONITOREO HIDROLÓGICO DE LOS PRINCIPALES RÍOS DE LA REGIÓN PUNO

La red de monitoreo hidrológico con mayor importancia en la Región de Puno, dan lugar a los principales afluentes al Lago Titicaca, entre ellos los ríos Ramis, llave, Coata, Lampa, Zapatilla, Huancané, así como Azángaro, Desaguadero, río Verde y Callacame, registrando niveles diarios los 365 días del año.

## Niveles (m) y descargas (m<sup>3</sup>/s) históricas y diarias – junio 2021



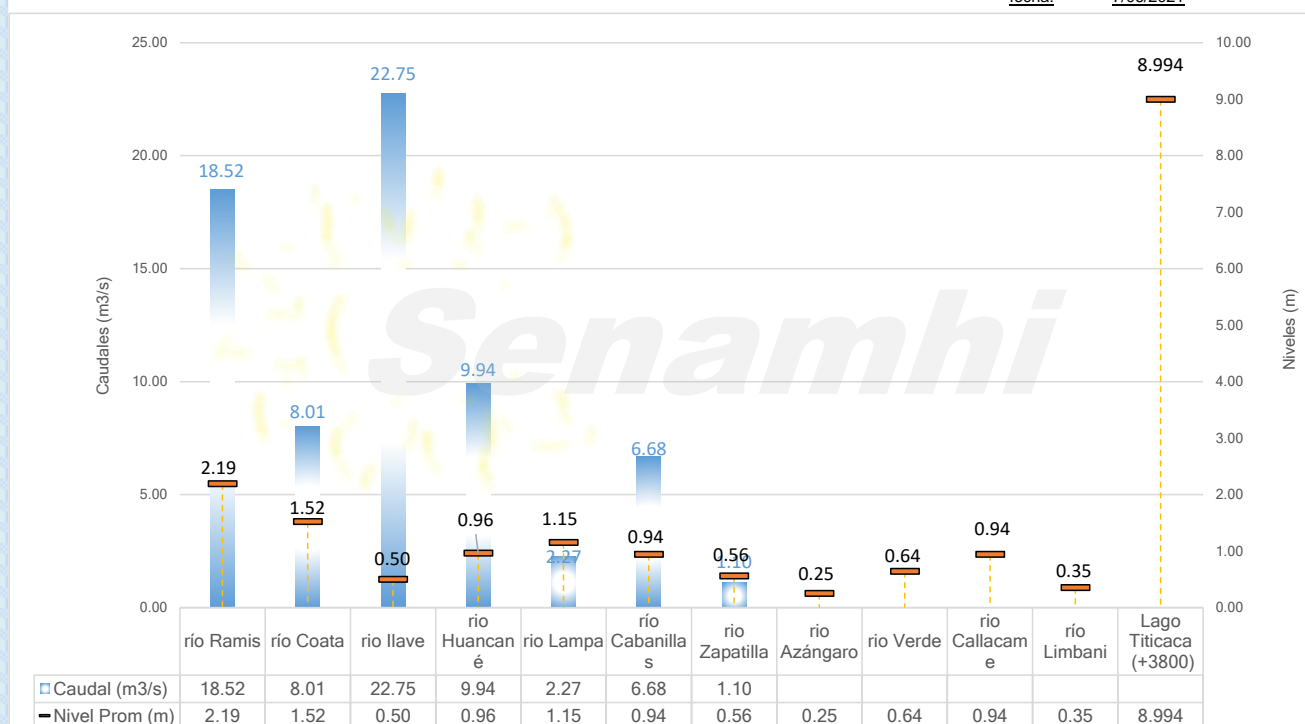
## Cuadro resumen del comportamiento Hidrológico diario

COMPORTAMIENTO ACTUAL DE LOS CUERPOS DE AGUA DE LA VERTIENTE DEL TITICACA y RIO LIMBANI												
RÍO	ESTACIÓN HIDROLÓGICA	CAUDAL o NIVEL DEL DÍA:			6/06/2021		CAUDAL o NIVEL DEL DÍA:			7/06/2021		Tendencia
		Promedio 24 Hrs.	Normal Diario Histórico	Anomalia (%) (m)*	Mínimo	Máximo	Promedio: 09:00 hs	Normal Diario Histórico	Anomalia (%) (m) *	Mínimo	Máximo	
Lago Titicaca	Muelle Enafer (m.s.n.m)	9.000	9.833	-0.833	---	---	8.994	9.827	-0.833	---	---	Descendente
Río Ramis	Pte. Carretera Ramis (m3/s)	18.77	25.59	-26.68	18.52	19.52	18.52	24.86	-25.51	18.52	18.52	Estable
Río Coata	Pte.Coata Unocolla (m3/s)	8.01	8.57	-6.52	8.01	8.01	8.01	8.54	-6.21	8.01	8.01	Estable
Río llave	Pte. Carretera llave (m3/s)	22.75	8.58	165.28	22.75	22.75	22.75	8.44	169.66	22.75	22.75	Estable
Río Huancané	Pte. Carretera Huancané (m3/s)	9.94	5.79	71.75	9.94	9.94	9.94	5.70	74.39	9.94	9.94	Estable
Río Lampa	Lampa (m3/s)	2.27	0.86	164.86	2.27	2.27	2.27	0.88	157.71	2.27	2.27	Estable
Río Cabanillas	Isla Cabanillas (m3/s)	6.68	7.10	-6.01	6.68	6.68	6.68	7.05	-5.33	6.68	6.68	Estable
Río Zapatilla	Zapatilla (m3/s)	1.10	0.55	100.79	1.10	1.10	1.10	0.54	102.87	1.10	1.10	Estable
Río Azángaro	Pte. Azángaro	0.26	0.91	-0.65	0.26	0.26	0.25	0.91	-0.66	0.25	0.25	Estable
Río Verde	Río Verde	0.64	0.74	-0.10	0.64	0.64	0.64	0.74	-0.10	0.64	0.64	Estable
Río Callacame	Pte. Yorohoco Callacame (m)	0.94	1.04	-0.10	0.94	0.94	0.94	1.04	-0.10	0.94	0.94	Estable
Río Limbani	Limbani(m)	0.35	0.29	0.06	0.35	0.35	0.35	0.29	0.07	0.35	0.35	Estable

(\*) Anomalías en % para reporte de caudales y en metros para reportes de niveles  
Fuente: DZ 13 - Senamhi Puno  
Monitoreo Hidrológico a Nivel Nacional: <https://www.senamhi.gob.pe/?p=monitoreo-hidrologico>

### Niveles y Caudales de los ríos de la V. Titicaca y río Limbani

fecha: 7/06/2021



## Condiciones actuales y perspectivas Hidrológicas de la red de monitoreo hidrológico con mayor importancia en la Región de Puno

### CONDICIONES ACTUALES:

El nivel del lago Titicaca presenta una tendencia descendente y el caudal de los ríos Ramis, Coata, llave, Huancané, Lampa, Cabanillas y Zapatilla presenta una tendencia estable, en promedio respecto al día de ayer. Por otro lado, el caudal de los ríos Ramis, Coata y Cabanillas se encuentran a la fecha por debajo de su promedio histórico, teniendo anomalías hídricas negativas y el caudal de los ríos Coata, Lampa, llave, Huancané y Zapatilla se encuentran a la fecha por encima de su promedio histórico, teniendo anomalías hídricas positivas.

### PERSPECTIVAS:

Se espera que en las próximas 24 horas el nivel del lago presente una tendencia entre estable a levemente descendente y el caudal de los ríos Coata, Lampa, Huancané, Ramis, llave y Zapatilla presente una tendencia entre estable a levemente descendente.

### Nota:

*Respetando la decisión que adoptó el Estado Peruano con relación al estado de emergencia, la DZ 13 anhela el pronto retorno de actividades normales y que el amor genuino surja de todos los corazones humanos para enfrentar esta emergencia común.*

