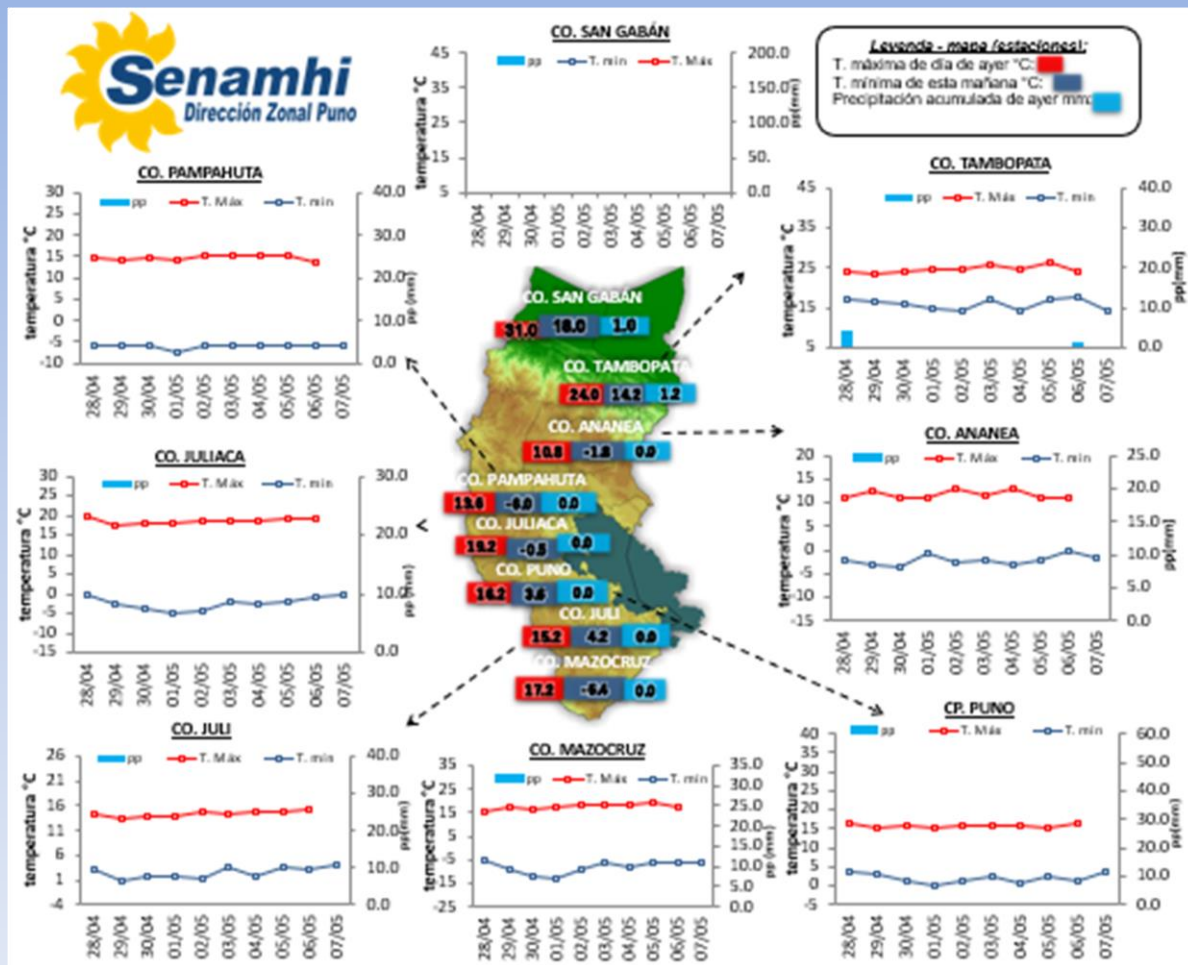




RESPONSABLES: \* Emily Milagros Quispe Salazar  
\* Jorge Augusto Calleja Rondinel

La Dirección Regional SENAMHI-PUNO, organismo regional descentralizado y adscrito al Ministerio del Ambiente. Con fines de informar a la población y entes gubernamentales de la Región, edita el presente boletín, sobre monitoreo de las condiciones meteorológicas para el día y los escenarios para los próximos días.

**Monitoreo de temperaturas extremas y precipitaciones de los últimos días en la Región Puno**



**CONDICIONES ACTUALES:**

**En selva y valles interandinos:** Amanece con cielos despejados variando a cielos cubiertos con lluvias ligeras (Tambopata 1.2 mm). **Altiplano:** Amanece con cielos con nubes dispersas variando a cielos nublados sin lluvias en consideración. Las temperaturas nocturnas negativas fueron en Macusani -4.0°C, Ananea -1.8°C, Putina -1.8°C, Santa Rosa -2.2°C, Chuquibambilla -3.5°C, Santa Lucía -3.6°C, Pampahuta -3.4°C, Pisacoma -2.8°C, Mazocruz -6.4°C y Capazo -6.8°C. Por la tarde y noche de ayer se tuvieron cielos despejados con viento suave a moderado.

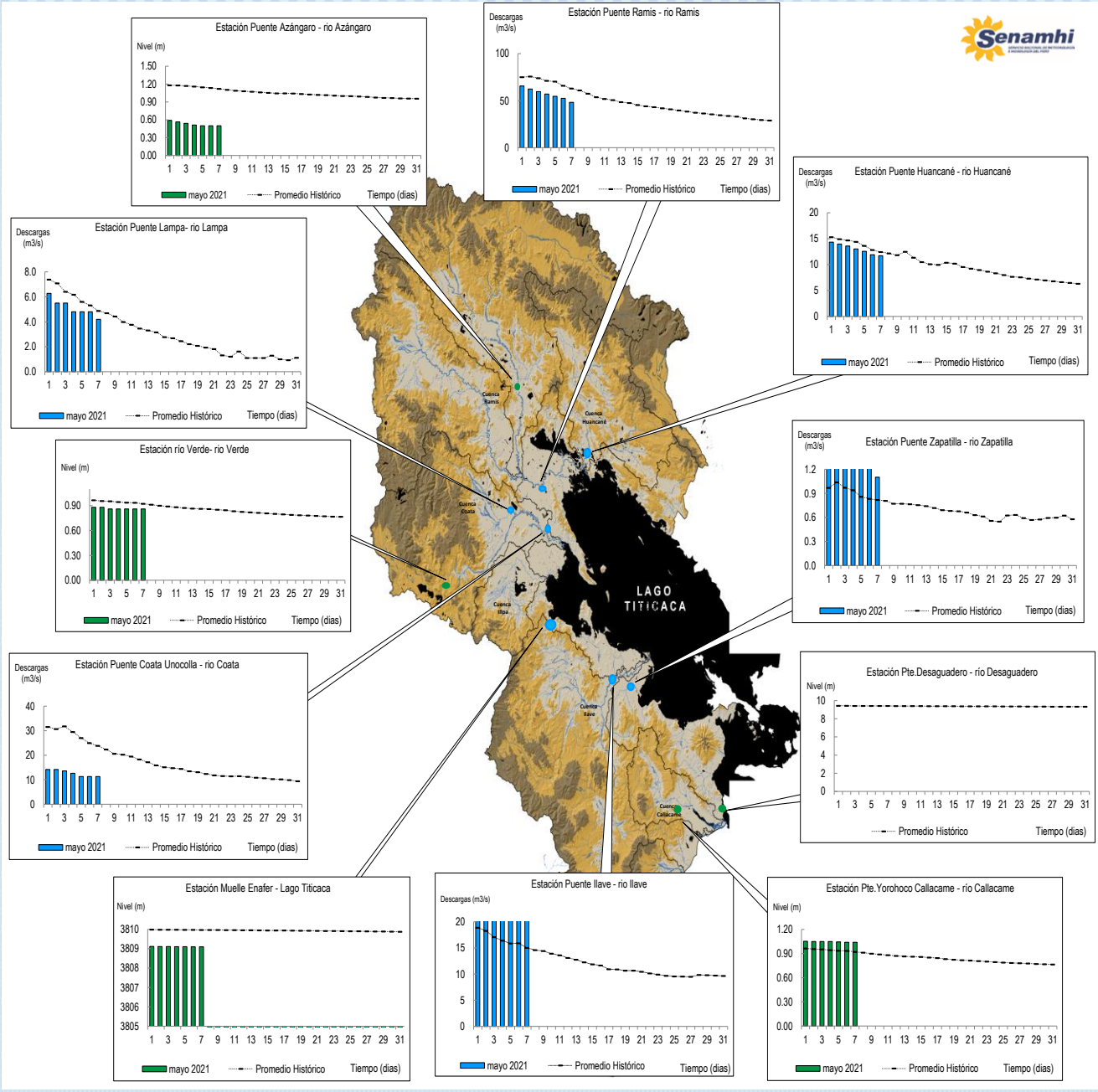
**PERSPECTIVAS:**

**SELVA Y VALLES INTERANDINOS:** Se tendrán cielos parcialmente nublados a nublados durante el día. **ALTIPLANO NORTE:** Se esperan cielos parcialmente nublados durante el día. **ALTIPLANO CENTRO:** Se esperan cielos con nubes dispersas variando a cielos parcialmente nublados durante el día. **ALTIPLANO SUR:** Se esperan cielos despejados variando a cielos parcialmente nublados durante el día y heladas por las noches en las zonas más altas (Mazocruz, Capazo).

# MONITOREO HIDROLÓGICO DE LOS PRINCIPALES RÍOS DE LA REGIÓN PUNO

La red de monitoreo hidrológico con mayor importancia en la Región de Puno, dan lugar a los principales afluentes al Lago Titicaca, entre ellos los ríos Ramis, llave, Coata, Lampa, Zapatilla, Huancané, así como Azángaro, Desaguadero, rio Verde y Callacame, registrando niveles diarios los 365 días del año.

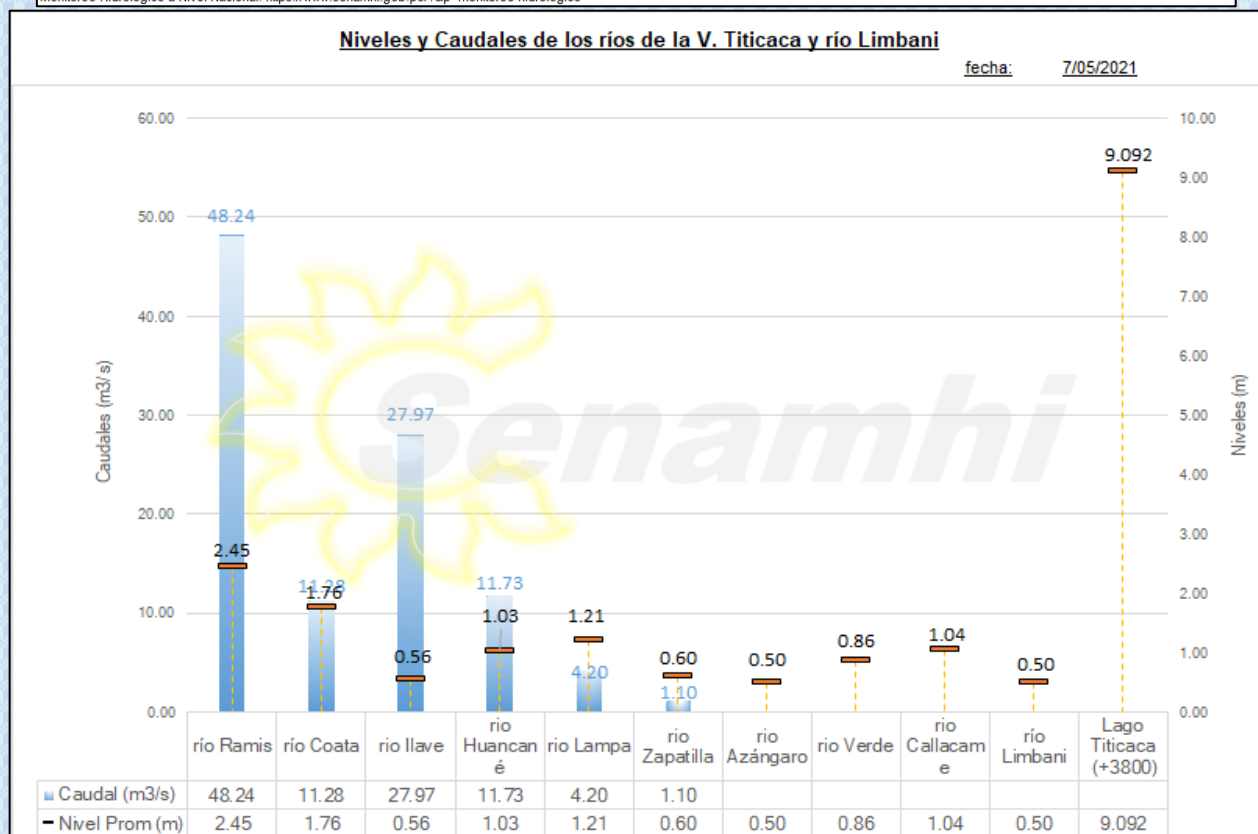
## Niveles (m) y descargas (m3/s) históricas y diarias – abril 2021



## Cuadro resumen del comportamiento Hidrológico diario

COMPORTAMIENTO ACTUAL DE LOS CUERPOS DE AGUA DE LA VERTIENTE DEL TITICACA y RIO LIMBANI												
RÍO	ESTACIÓN HIDROLÓGICA	CAUDAL o NIVEL DEL DÍA:			6/05/2021		CAUDAL o NIVEL DEL DÍA:			7/05/2021		Tendencia
		Promedio 24 Hrs.	Normal Diario Histórico	Anomalia (%) (m)*	Mínimo	Máximo	Promedio: 10:00 hs	Normal Diario Histórico	Anomalia (%) (m)*	Mínimo	Máximo	
Lago Titicaca	Muelle Enafer (m.s.n.m)	9.095	9.951	-0.856	---	---	9.092	9.948	-0.856	---	---	Levemente descendente
Río Ramis	Pte. Carretera Ramis (m3/s)	52.54	65.85	-20.21	47.39	57.94	48.24	63.00	-23.43	45.47	52.18	Levemente descendente
Río Coata	Pte.Coata Unocolla (m3/s)	11.28	24.89	-54.65	11.28	11.28	11.28	23.78	-52.55	11.28	11.28	Estable
Río llave	Pte. Carretera llave (m3/s)	27.97	15.93	75.57	27.97	27.97	27.97	15.05	85.89	27.97	27.97	Estable
Río Huancané	Pte. Carretera Huancané (m3/s)	11.91	12.85	-7.32	11.73	12.10	11.73	12.49	-6.13	11.73	11.73	Estable
Río Lampa	Pte. Mocayache Lampa (m3/s)	4.81	5.32	-9.72	4.81	4.81	4.20	4.88	-13.96	4.20	4.20	Descendente
Río Zapatilla	Pte. Zapatilla (m3/s)	1.23	0.90	36.68	1.23	1.23	1.10	0.88	25.19	1.10	1.10	Levemente descendente
Río Azángaro	Pte.Carretera Azángaro	0.50	1.12	-0.62	0.50	0.50	0.50	1.10	-0.60	0.50	0.50	Estable
Río Verde	Río Verde	0.86	0.93	-0.07	0.86	0.86	0.86	0.92	-0.06	0.86	0.86	Estable
Río Callacame	Pte. Loroco Callacame (m)	1.04	1.09	-0.05	1.04	1.04	1.04	1.08	-0.04	1.04	1.04	Estable
Río Limbani	Pte. Limbani(m)	0.50	0.33	0.17	0.50	0.50	0.50	0.33	0.17	0.50	0.50	Estable

(\*) Anomalías en % para reporte de caudales y en metros para reportes de niveles  
Fuente: DZ 13 - Senamhi Puno  
Monitoreo Hidrológico a Nivel Nacional: <https://www.senamhi.gob.pe/?p=monitoreo-hidrologico>





## Condiciones actuales y perspectivas Hidrológicas de la red de monitoreo hidrológico con mayor importancia en la Región de Puno

### CONDICIONES ACTUALES:

El nivel del lago Titicaca presenta una tendencia levemente descendente, el caudal del río Lampa presenta una tendencia descendente, el caudal de los ríos Ramis y Zapatilla presenta una tendencia levemente descendente y el caudal de los ríos Coata, llave y Huancané presenta una tendencia estable, en promedio respecto al día de ayer. Por otro lado, el caudal de los ríos Ramis, Coata, Huancané y Lampa se encuentran a la fecha por debajo de su promedio histórico, teniendo anomalías hídricas negativas y el caudal de los ríos llave y Zapatilla se encuentran a la fecha por encima de su promedio histórico, teniendo anomalías hídricas positivas.

### PERSPECTIVAS:

Se espera que en las próximas 24 horas el nivel del lago presente una tendencia entre estable a descendente y el caudal de los ríos Coata, Lampa, Huancané, Ramis, llave y Zapatilla presente una tendencia entre estable a levemente descendente.

### Nota:

*Respetando la decisión que adoptó el Estado Peruano con relación al estado de emergencia, la DZ 13 anhela el pronto retorno de actividades normales y que el amor genuino surja de todos los corazones humanos para enfrentar esta emergencia común.*

