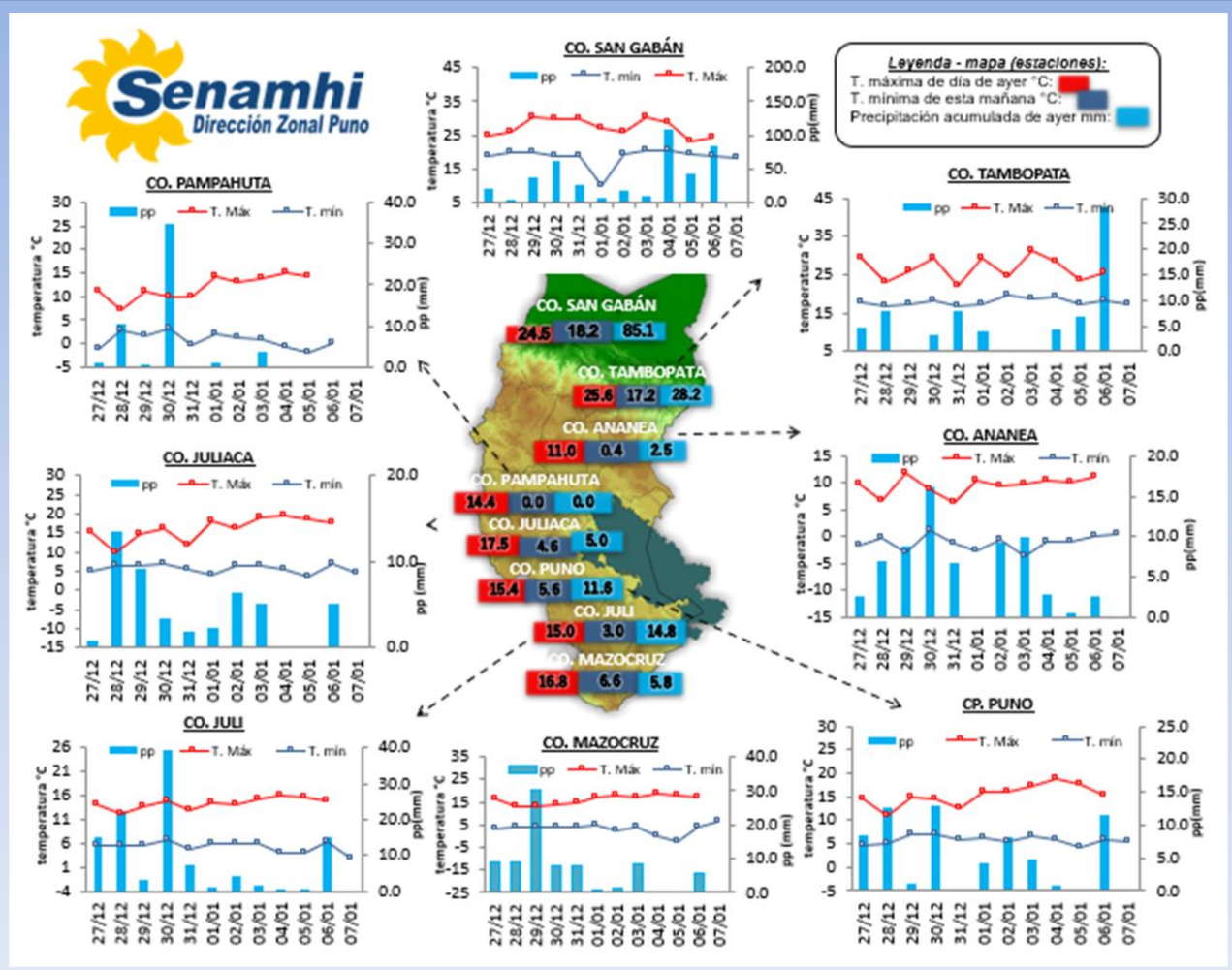


La Dirección Regional SENAMHI-PUNO, organismo regional descentralizado y adscrito al Ministerio del Ambiente. Con fines de informar a la población y entes gubernamentales de la Región, edita el presente boletín, sobre monitoreo de las condiciones meteorológicas para el día y los escenarios para los próximos días.

**Monitoreo de temperaturas extremas y precipitaciones de los últimos días en la Región Puno**



**CONDICIONES ACTUALES:**

**Selva y valles interandinos:** En selva y valles interandinos amanece con cielos cubiertos con lluvias (san Gabán 85.2mm). **Altiplano:** Amanece con cielos de cubiertos con lluvias Azángaro 10.2mm, Lalli 20.8mm, Arapa 14.9mm, Lampa 12.4mm, Santa Lucía 18.8 mm, Cabanillas 12.4mm, Mañazo 23.2mm, Ácora 15.3mm, Juli 14.8mm, entre otros, la temperatura nocturna negativa sólo se dio en Macusani -1.0°C, ayer por la tarde se tuvo cielos de nublados a cubiertos con lluvias.

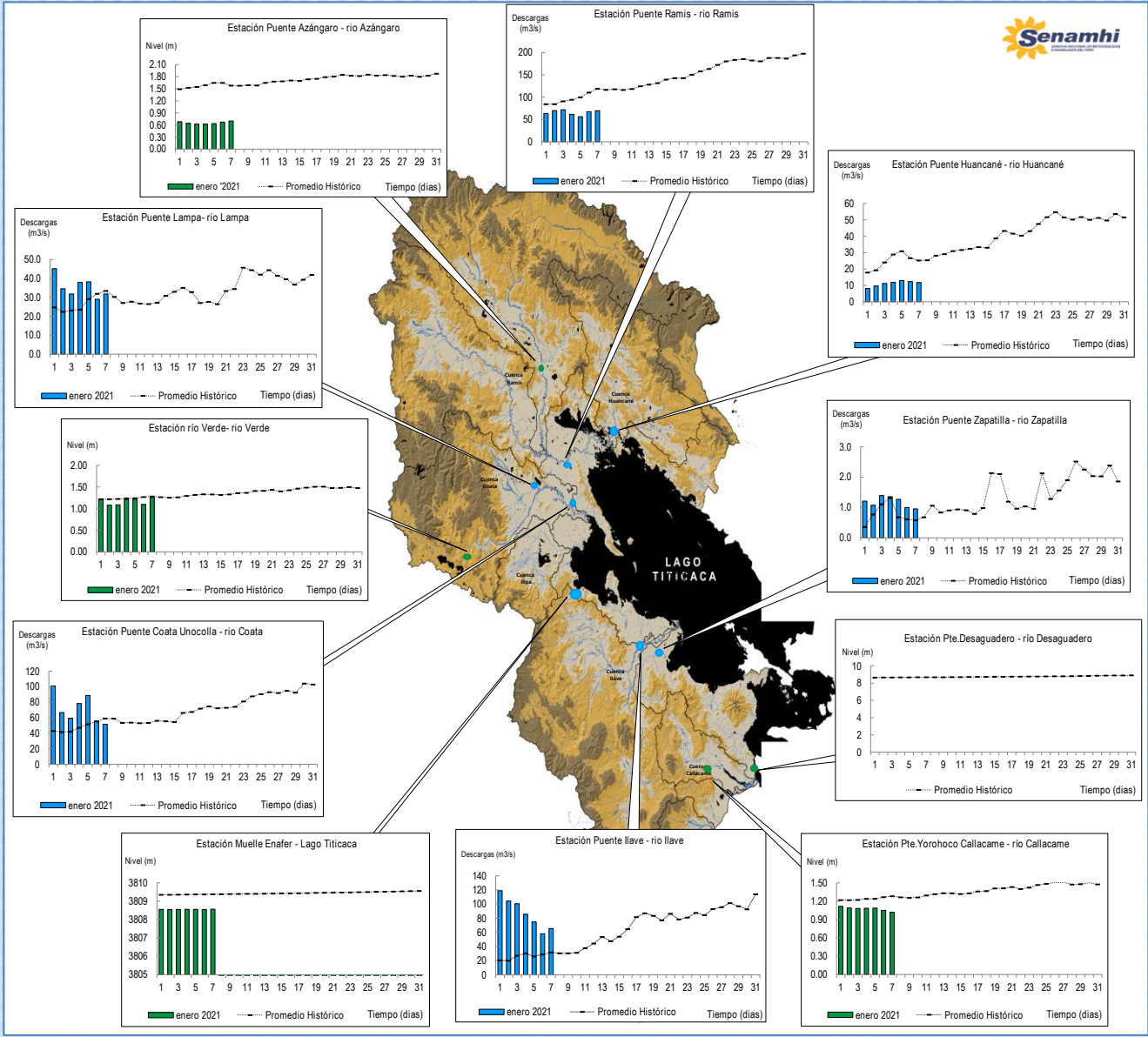
**PERSPECTIVAS:**

**Selva y valles interandinos:** En selva y en valles interandinos se tendrán cielos cubiertos, con lluvias de moderada a fuerte intensidad. **Altiplano Norte:** Se esperan cielos nublados a cubiertos con lluvias al atardecer y por la noche. **Altiplano Centro:** Se esperan cielos nublados variando a cubiertos durante el día con lluvias moderadas por las tardes y noches. **Altiplano Sur:** Se esperan cielos nublados durante el día, variando a cubiertos con lluvias por la tarde y por las noches. Las lluvias continuarán hasta el 10 del mes.

# MONITOREO HIDROLÓGICO DE LOS PRINCIPALES RÍOS DE LA REGIÓN PUNO

La red de monitoreo hidrológico con mayor importancia en la Región de Puno, dan lugar a los principales afluentes al Lago Titicaca, entre ellos los ríos Ramis, llave, Coata, Lampa, Zapatilla, Huancané, así como Azángaro, Desaguadero, río Verde y Callacame, registrando niveles diarios los 365 días del año.

## Niveles (m) y descargas (m<sup>3</sup>/s) históricas y diarias – enero 2021



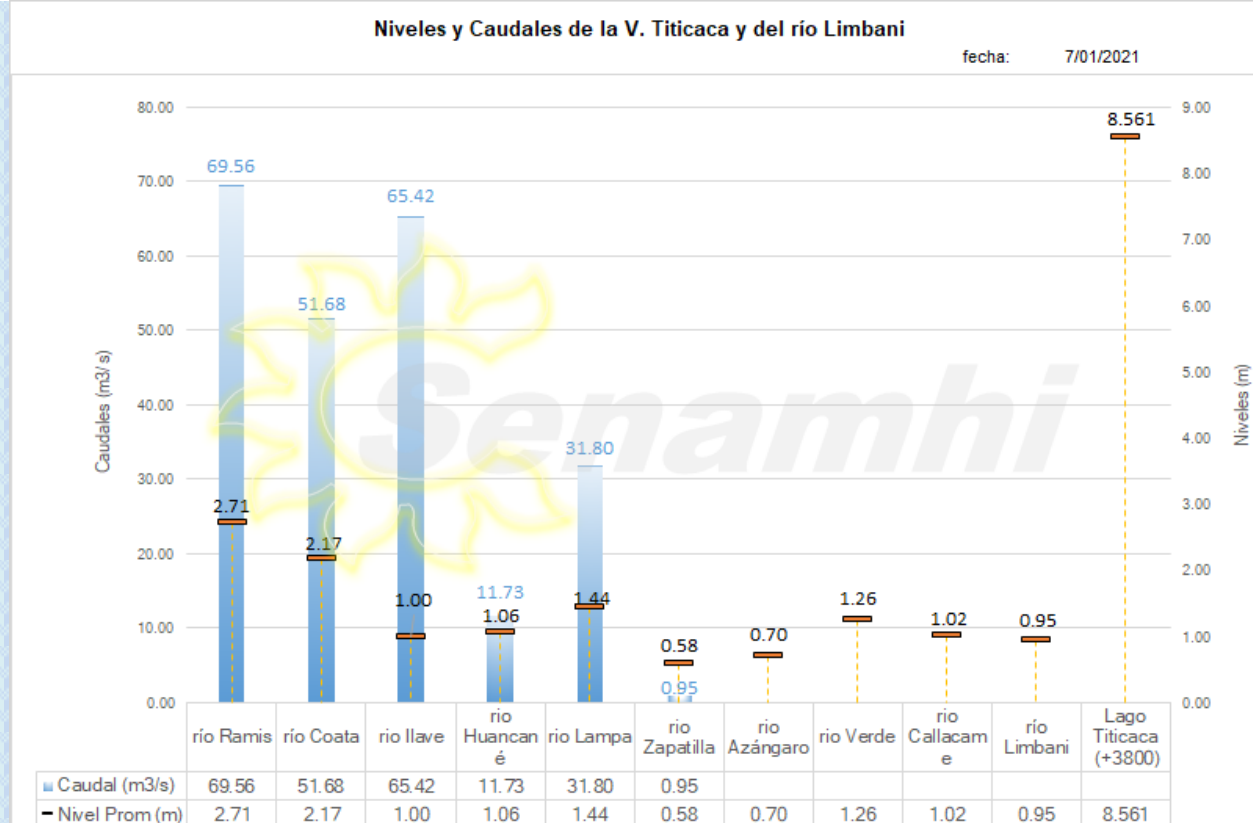
## Cuadro resumen del comportamiento Hidrológico diario

### COMPORTAMIENTO ACTUAL DE LOS CUERPOS DE AGUA DE LA VERTIENTE DEL TITICACA y RIO LIMBANI

RÍO	ESTACIÓN HIDROLÓGICA	CAUDAL o NIVEL DEL DÍA:			6/01/2021		CAUDAL o NIVEL DEL DÍA:			7/01/2021		Tendencia
		Promedio 24 Hrs.	Normal Diario Histórico	Anomalia (%)	Mínimo	Máximo	Promedio: 09:00 hs	Normal Diario Histórico	Anomalia (%)	Mínimo	Máximo	
Lago Titicaca	Muelle Enafer (m.s.n.m)	8.549	9.371	-0.822	---	---	8.561	9.376	-0.815	---	---	Levemente ascendente
Río Zapatilla	Pte. Zapatilla (m3/s)	1.00	0.61	63.15	0.99	1.03	0.95	0.58	64.62	0.95	0.95	Estable
Río Coata	Pte.Coata Unocolla (m3/s)	55.50	56.78	-2.26	50.51	62.26	51.68	60.43	-14.48	51.68	51.68	Levemente descendente
Río Huancané	Pte. Carretera Huancané (m3/s)	12.34	26.82	-54.00	11.73	12.97	11.73	25.43	-53.88	11.73	11.73	Estable
Río llave	Pte. Carretera llave (m3/s)	58.04	28.82	101.40	56.19	59.88	65.42	31.73	106.17	65.42	65.42	Ascendente
Río Ramis	Pte. Carretera Ramis (m3/s)	67.44	110.18	-38.79	62.15	72.56	69.56	118.64	-41.36	69.43	70.47	Estable
Río Lampa	Pte. Mocayache Lampa (m3/s)	29.02	31.94	-9.16	28.46	29.57	31.80	33.45	-4.92	31.80	31.80	Levemente ascendente
Río Azángaro	Pte.Carretera Azángaro	0.67	1.68	-1.01	0.66	0.68	0.70	1.62	-0.92	0.70	0.70	Estable
Río Callacame	Pte. Loroco Callacame (m)	1.05	1.10	-0.05	1.02	1.06	1.02	1.11	-0.09	1.02	1.02	Estable
Río Verde	Río Verde	1.10	1.27	-0.17	1.08	1.12	1.26	1.28	-0.02	1.26	1.26	Ascendente
Río Limbani	Pte. Limbani(m)	0.85	0.86	-0.01	0.80	0.90	0.95	0.83	0.12	0.95	0.95	Ascendente

Fuente: DZ 13 - Senamhi Puno

Monitoreo Hidrológico a Nivel Nacional: <https://www.senamhi.gob.pe/?p=monitoreo-hidrologico>



## Condiciones actuales y perspectivas Hidrológicas de la red de monitoreo hidrológico con mayor importancia en la Región de Puno

### CONDICIONES ACTUALES:

El nivel del lago Titicaca presenta una tendencia levemente ascendente, el caudal del río llave presenta una tendencia ascendente, el caudal de los ríos Zapatilla, Huancané y Ramis presenta una tendencia estable, el caudal del río Coata presenta una tendencia levemente descendente y el caudal del río Lampa presenta una tendencia levemente ascendente en promedio respecto al día de ayer. Por otro lado, el caudal de los ríos Coata, Lampa, Huancané y Ramis se encuentran a la fecha por debajo de su promedio histórico, teniendo anomalías hídricas negativas y los ríos Zapatilla e llave por encima de su promedio histórico, presentando anomalías hídricas positivas.

### PERSPECTIVAS:

Se espera que en las próximas 24 horas el nivel del lago presente una tendencia entre estable a levemente ascendente, el caudal de los ríos llave, Zapatilla, Lampa, Ramis, Huancané y Coata presente una tendencia entre estable a levemente ascendente.

### Nota:

*Respetando la decisión que adoptó el Estado Peruano en relación al estado de emergencia, la DZ 13 anhela el pronto retorno de actividades normales y que el amor genuino surja de todos los corazones humanos para enfrentar esta emergencia común.*

