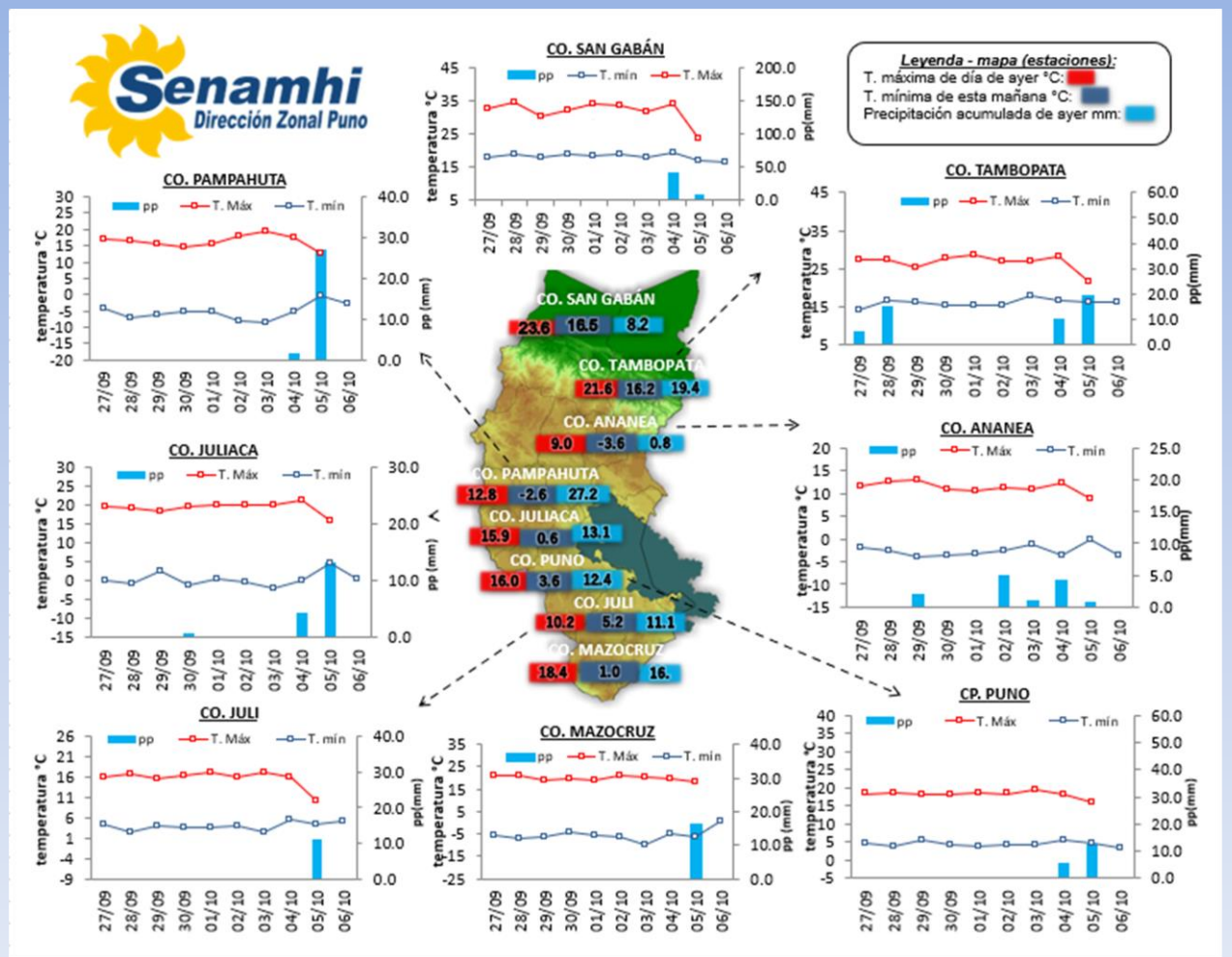


La Dirección Regional SENAMHI-PUNO, organismo regional descentralizado y adscrito al Ministerio del Ambiente. Con fines de informar a la población y entes gubernamentales de la Región, edita el presente boletín, sobre monitoreo de las condiciones meteorológicas para el día y los escenarios para los próximos días.

**Monitoreo de temperaturas extremas y precipitaciones de los últimos días en la Región Puno**



**CONDICIONES ACTUALES:**

**En selva y valles interandinos:** Amanece con cielos nublados a cubiertos con lluvias (San Gabán 19.4mm).  
**Altiplano:** Amanece con cielos de nublados a cubiertos con lluvias, Muñani 4.4mm, Azángaro 5.4mm, LLaly 14.0mm, Ayaviri 10.0mm, Moho 16.3mm, Taraco 12.4mm, Capachica 13.6mm, Santa Lucía 20.8mm, Cabanillas 28.4mm, Mañazo 18.7mm, Laraqueri 13.1mm, Ácora 19.6mm, llave 5.3mm, entre otros. Las temperaturas nocturnas negativas fueron sólo en Santa Lucía -0.8°C, Cabanillas -1.0°C. Por la tarde y noche de ayer se tuvieron cielos nublados a cubiertos con lluvias y viento moderado en el altiplano.

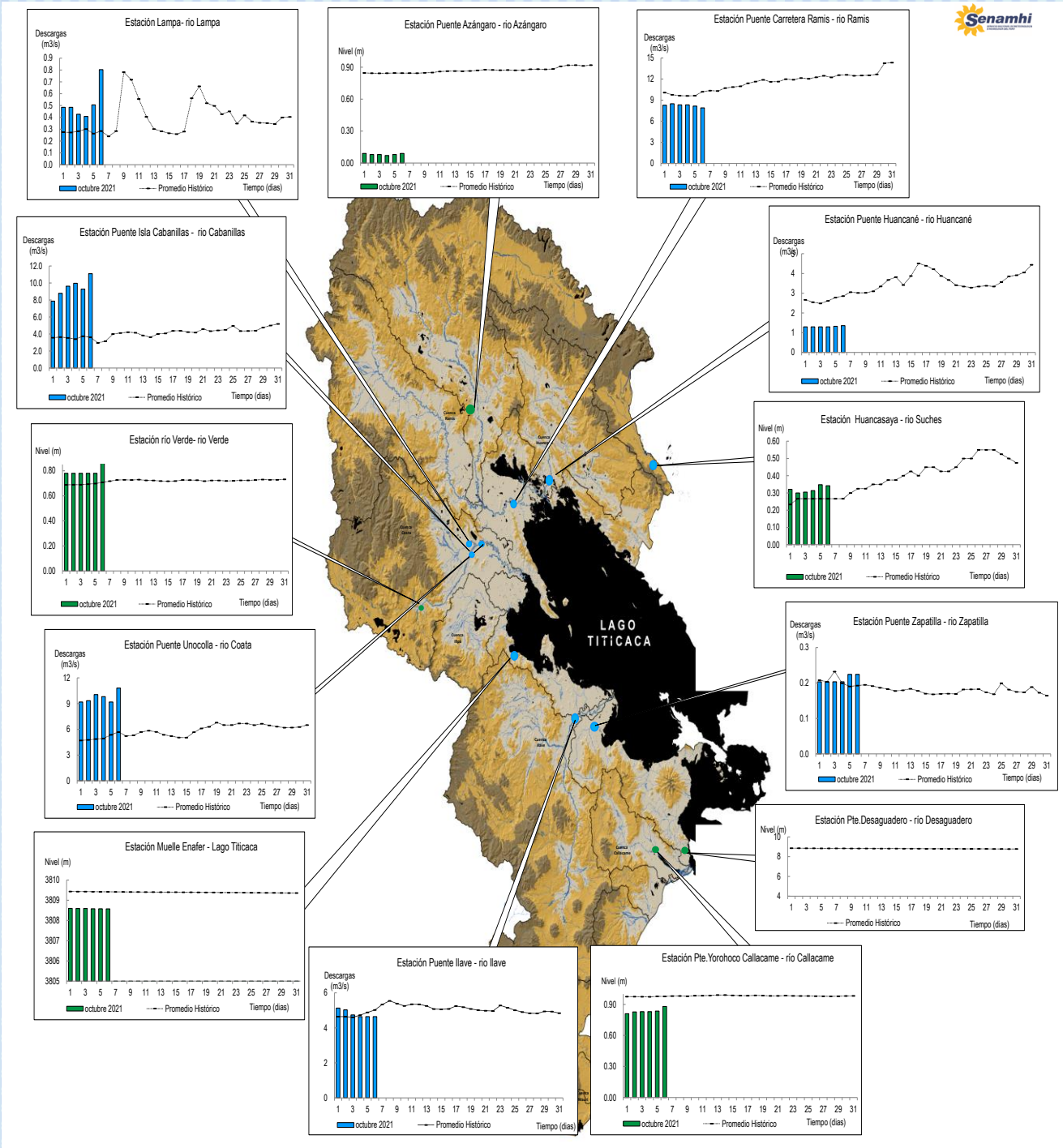
**PERSPECTIVAS:**

**SELVA Y VALLES INTERANDINOS:** Se tendrán cielos de nublados a cubiertos, con lluvias.  
**ALTIPLANO NORTE:** Se esperan cielos de nublados variando a cubiertos con lluvias al atardecer y/o por las noches.  
**ALTIPLANO CENTRO:** Se esperan cielos nublados durante el día variando a cubiertos con lluvias por las tardes y/o noches.  
**ALTIPLANO SUR:** Se esperan cielos nublados a cubiertos con lluvias.

# MONITOREO HIDROLÓGICO DE LOS PRINCIPALES RÍOS DE LA REGIÓN PUNO

La red de monitoreo hidrológico con mayor importancia en la Región de Puno, dan lugar a los principales afluentes al Lago Titicaca, entre ellos los ríos Ramis, llave, Coata, Lampa, Zapatilla, Huancané, así como Azángaro, Desaguadero, rio Verde y Callacame, registrando niveles diarios los 365 días del año.

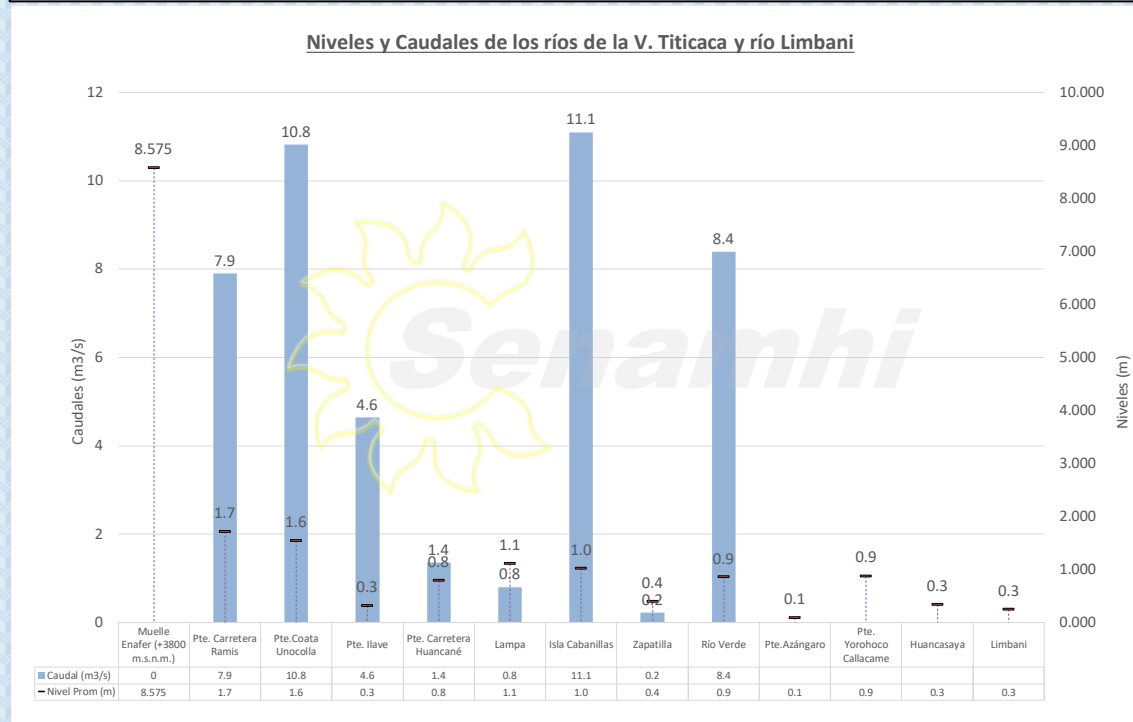
## Niveles (m) y descargas (m3/s) históricas y diarias – octubre 2021



## Cuadro resumen del comportamiento Hidrológico diario

COMPORTAMIENTO ACTUAL DE LOS CUERPOS DE AGUA DE LA VERTIENTE DEL TITICACA y RIO LIMBANI												
RÍO	ESTACIÓN HIDROLÓGICA	CAUDAL o NIVEL DEL DÍA:			5/10/2021		CAUDAL o NIVEL DEL DÍA:			6/10/2021		Tendencia
		Promedio 24 Hrs.	Normal Diario Histórico	Anomalia (%) (m)*	Mínimo	Máximo	Promedio: 11:00 hs	Normal Diario Histórico	Anomalia (%) (m)*	Mínimo	Máximo	
Lago Titicaca	Muelle Enafer (m) +3800	8.576	9.4	-0.8	---	---	8.575	9.4	-0.8	---	---	Estable
Río Ramis	Pte. Carretera Ramis (m3/s)	8.2	9.5	-15	7.9	8.5	7.9	10.1	-22	7.9	7.9	Estable
Río Coata	Pte.Coata Unocolla (m3/s)	9.2	5.2	76	9.2	9.2	10.8	5.5	96	10.5	11.2	Ascendente
Río Ilave	Pte. Carretera Ilave (m3/s)	4.6	4.9	-5	4.6	4.6	4.6	5.0	-8	4.6	4.6	Estable
Río Huancané	Pte. Carretera Huancané (m3/s)	1.3	2.8	-52	1.3	1.4	1.4	2.9	-53	1.4	1.4	Estable
Río Lampa	Lampa (m3/s)	0.5	0.2	106	0.5	0.6	0.8	0.2	224	0.8	0.8	Ascendente
Río Cabanillas	Isla Cabanillas (m3/s)	9.3	3.3	180	9.3	9.3	11.1	3.1	263	9.3	13.2	Ascendente
Río Zapatilla	Zapatilla (m3/s)	0.2	0.2	18	0.2	0.2	0.2	0.2	16	0.2	0.2	Estable
Río Azángaro	Pte. Azángaro (m)	0.1	0.8	-0.8	0.1	0.1	0.1	0.8	-0.8	0.1	0.1	Estable
Río Verde	Río Verde (m3/s)	6.8	8.8	-22	6.8	6.8	8.4	8.8	-5	8.4	8.4	Ascendente
Río Callacame	Pte. Yorohoco Callacame (m)	0.8	1.0	-0.1	0.8	0.8	0.9	1.0	-0.10	0.9	0.9	Ascendente
Río Suches	Huancasaya (m)	0.3	0.3	0.1	0.3	0.4	0.3	0.3	0.1	0.3	0.4	Estable
Río Limbani	Limbani(m)	0.2	0.3	0.0	0.2	0.2	0.3	0.3	-0.03	0.3	0.3	Estable

(\*) Anomalías en % para reporte de caudales y en metros para reportes de niveles  
Fuente: DZ 13 - Senamhi Puno  
Monitoreo Hidrológico a Nivel Nacional. <https://www.senamhi.gob.pe/78p=monitoreo-hidrologico>





## Condiciones actuales y perspectivas Hidrológicas de la red de monitoreo hidrológico con mayor importancia en la Región de Puno

### CONDICIONES ACTUALES:

El nivel del lago Titicaca presenta una tendencia estable, el caudal del río Coata, Cabanillas y Lampa presenta una tendencia ascendente y el caudal de los ríos Ramis, Ilave, Zapatilla y Huancané presentan una tendencia estable en promedio respecto al día de ayer. Por otro lado, el caudal de los ríos Ramis, Ilave y Huancané se encuentra a la fecha por debajo de su promedio histórico, teniendo anomalías hídricas negativas y el caudal de los ríos Lampa, Zapatilla, Cabanillas, Ilave y Coata se encuentran a la fecha por encima de su promedio histórico, teniendo anomalías hídricas positivas.

### PERSPECTIVAS:

Se espera que en las próximas 24 horas el nivel del lago presente una tendencia entre estable a levemente descendente, el caudal de los ríos Huancané, Ramis, Ilave y Zapatilla presente una tendencia entre estable a levemente descendente y el caudal de los ríos Cabanillas, Coata y Lampa presente una tendencia entre estable a levemente ascendente.

### Nota:

*Respetando la decisión que adoptó el Estado Peruano con relación al estado de emergencia, la DZ 13 anhela el pronto retorno de actividades normales y que el amor genuino surja de todos los corazones humanos para enfrentar esta emergencia común.*

