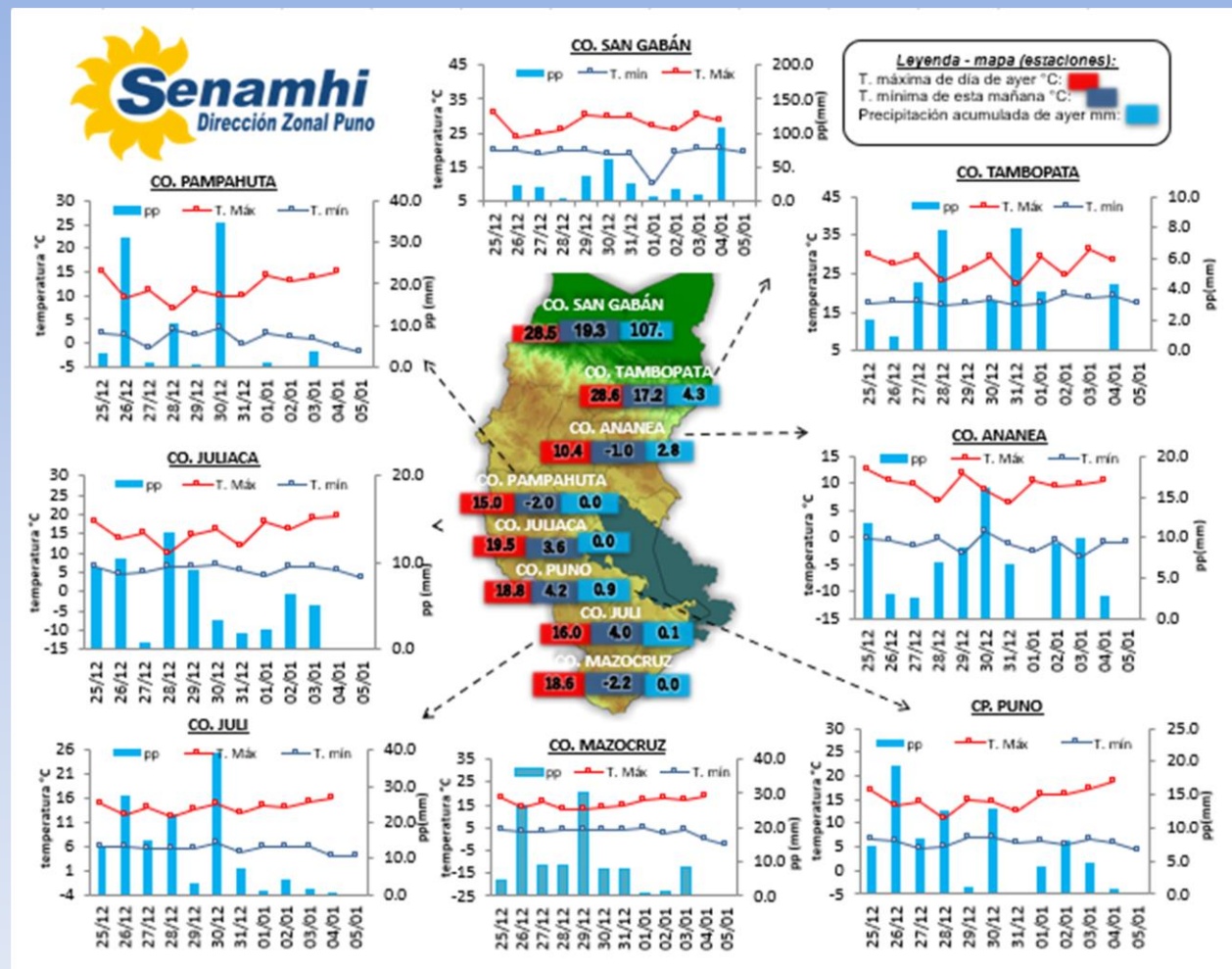


La Dirección Regional SENAMHI-PUNO, organismo regional descentralizado y adscrito al Ministerio del Ambiente. Con fines de informar a la población y entes gubernamentales de la Región, edita el presente boletín, sobre monitoreo de las condiciones meteorológicas para el día y los escenarios para los próximos días.

Monitoreo de temperaturas extremas y precipitaciones de los últimos días en la Región Puno



CONDICIONES ACTUALES:

Selva y valles interandinos: En selva y valles interandinos amanece con cielos despejados con lluvias (san Gabán 107.8mm). **Altiplano:** Amanece con cielos de cubiertos con lluvias moderadas en la zona norte (Chuquibambilla 8.3mm) entre otros, las temperaturas nocturnas negativas, se dieron en Macusani -1.4°C, Ananea -1.0°C, Pampahuta -2.0°C, Santa Lucía -0.2°C, Laraqueri -1.6°C, Mazocruz -2.2°C y Capazo -2.4°C, ayer por la tarde se tuvo cielos nublados con viento moderado u lloviznas aisladas.

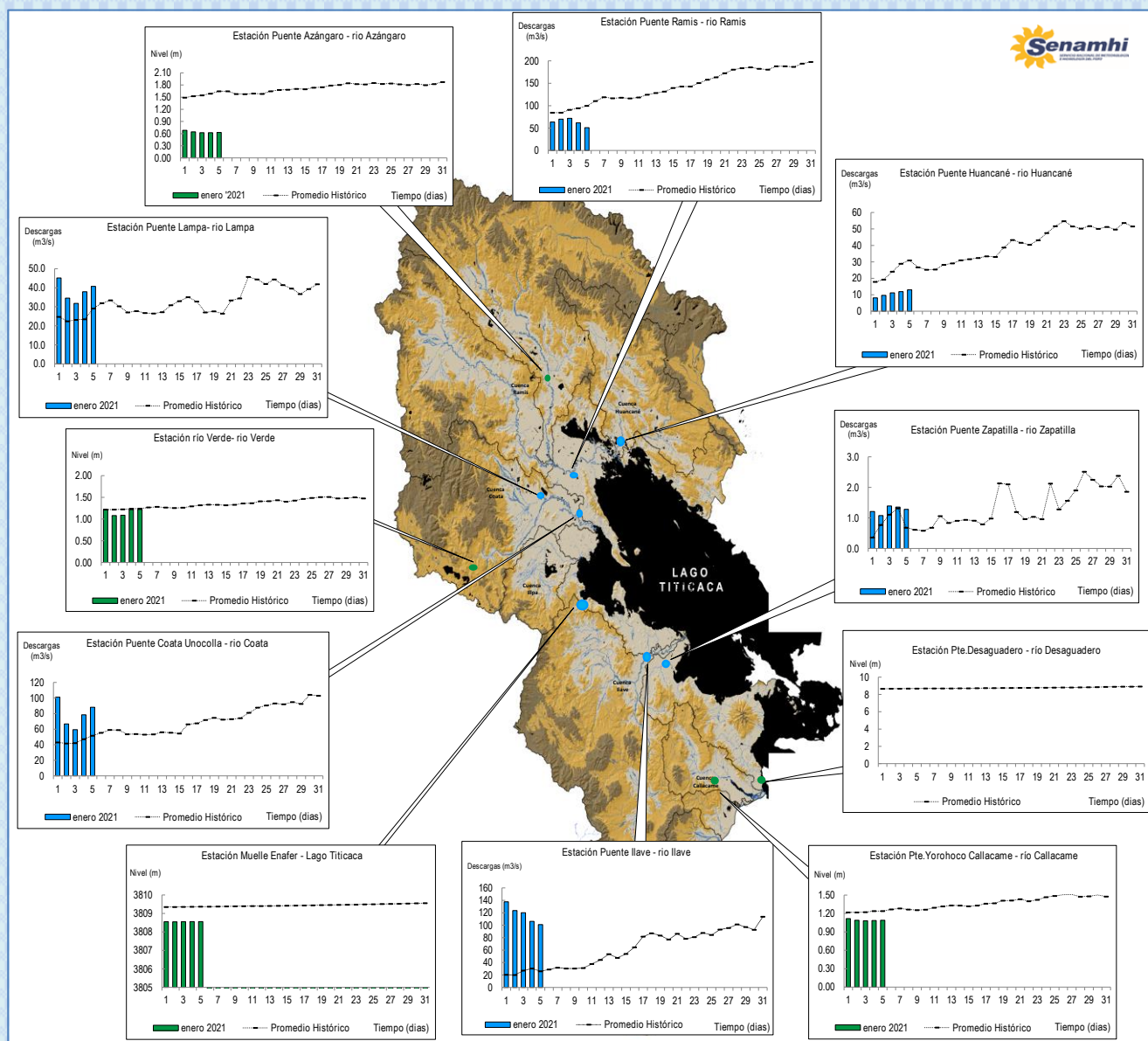
PERSPECTIVAS:

Selva y valles interandinos: En selva y en valles interandinos se tendrán cielos cubiertos, con lluvias. **Altiplano Norte:** Se esperan cielos nublados a cubiertos con lluvias al atardecer y por la noche. **Altiplano Centro:** Se esperan cielos nublados variando a cubiertos durante el día con lluvias moderadas por las tardes y noches. **Altiplano Sur:** Se esperan cielos con nubes dispersas a despejados durante el día, variando a cubiertos con lluvias por la tarde y por las noches.

MONITOREO HIDROLÓGICO DE LOS PRINCIPALES RÍOS DE LA REGIÓN PUNO

La red de monitoreo hidrológico con mayor importancia en la Región de Puno, dan lugar a los principales afluentes al Lago Titicaca, entre ellos los ríos Ramis, llave, Coata, Lampa, Zapatilla, Huancané, así como Azángaro, Desaguadero, río Verde y Callacame, registrando niveles diarios los 365 días del año.

Niveles (m) y descargas (m³/s) históricas y diarias – enero 2021



Cuadro resumen del comportamiento Hidrológico diario

COMPORTAMIENTO ACTUAL DE LOS CUERPOS DE AGUA DE LA VERTIENTE DEL TITICACA y RIO LIMBANI

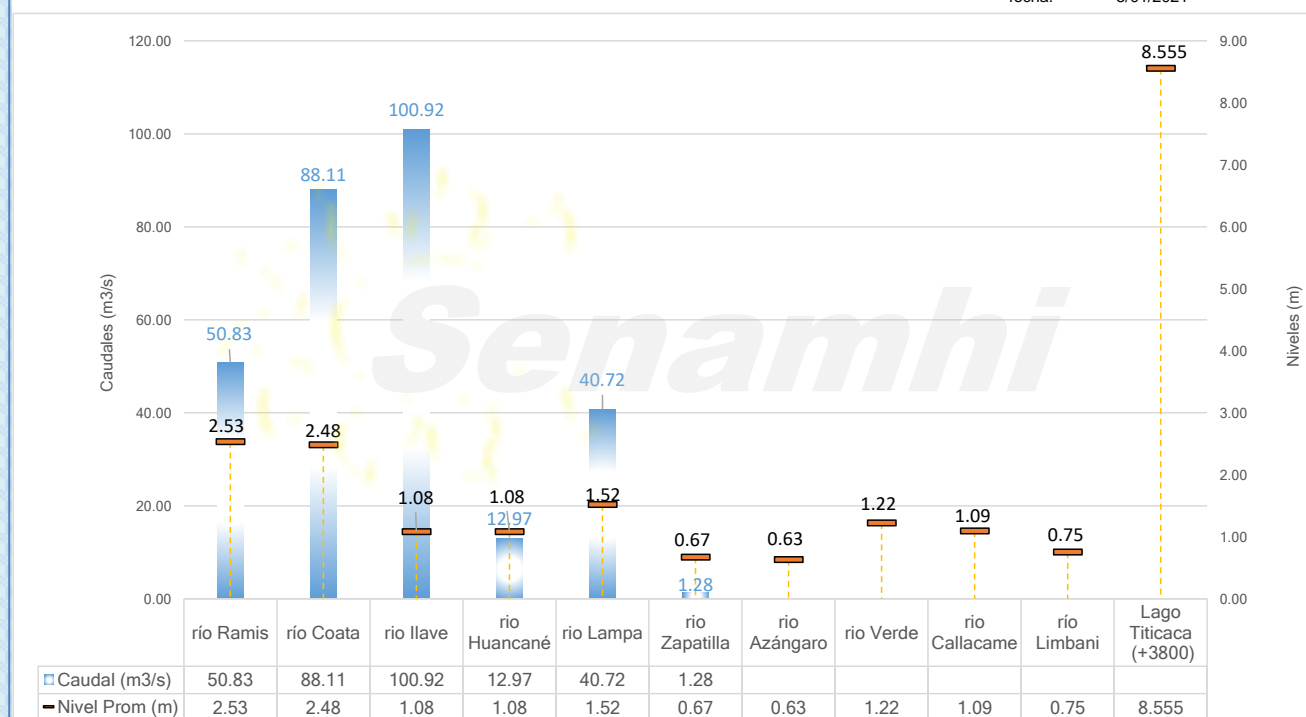
RÍO	ESTACIÓN HIDROLÓGICA	CAUDAL o NIVEL DEL DÍA:			4/01/2021		CAUDAL o NIVEL DEL DÍA:			5/01/2021		Tendencia
		Promedio 24 Hrs.	Normal Diario Histórico	Anomalia (%)	Mínimo	Máximo	Promedio: 09:00 hs	Normal Diario Histórico	Anomalia (%)	Mínimo	Máximo	
Lago Titicaca	Muelle Enafer (m.s.n.m)	8.553	9.362	-0.809	---	---	8.555	9.368	-0.813	---	---	Levemente ascendente
Río Zapatilla	Pte. Zapatilla (m3/s)	1.36	1.31	3.17	1.36	1.36	1.28	0.68	87.72	1.28	1.28	Levemente descendente
Río Coata	Pte.Coata Unocolla (m3/s)	78.41	48.24	62.55	69.31	90.46	88.11	53.78	63.82	88.11	88.11	Ascendente
Río Huancané	Pte. Carretera Huancané (m3/s)	11.88	29.00	-59.05	11.14	12.34	12.97	31.09	-58.27	12.97	12.97	Levemente ascendente
Río Ilave	Pte. Carretera Ilave (m3/s)	106.16	30.31	250.27	100.92	114.88	100.92	25.95	288.85	100.92	100.92	Estable
Río Ramis	Pte. Carretera Ramis (m3/s)	61.54	94.17	-34.65	53.82	67.35	50.83	99.50	-48.92	49.66	52.78	Descendente
Río Lampa	Pte. Mocayache Lampa (m3/s)	37.93	23.50	61.43	37.38	38.49	40.72	29.15	39.71	40.72	40.72	Levemente ascendente
Río Azángaro	Pte.Carretera Azángaro	0.62	1.59	-0.97	0.60	0.64	0.63	1.65	-1.02	0.63	0.63	Estable
Río Callacame	Pte. Loroco Callacame (m)	1.09	1.11	-0.03	1.08	1.09	1.09	1.10	-0.01	1.09	1.09	Estable
Río Verde	Río Verde	1.22	1.24	-0.02	1.20	1.24	1.22	1.24	-0.02	1.22	1.22	Estable
Río Limbani	Pte. Limbani(m)	0.80	0.91	-0.11	0.80	0.80	0.75	0.90	-0.15	0.75	0.75	Levemente descendente

Fuente: DZ 13 - Senamhi Puno

Monitoreo Hidrológico a Nivel Nacional: <https://www.senamhi.gob.pe/?p=monitoreo-hidrologico>

Niveles y Caudales de la V. Titicaca y del río Limbani

fecha: 5/01/2021



Condiciones actuales y perspectivas Hidrológicas de la red de monitoreo hidrológico con mayor importancia en la Región de Puno

CONDICIONES ACTUALES:

El nivel del lago Titicaca presenta una tendencia levemente ascendente, el caudal de los ríos Lampa y Huancané presenta una tendencia levemente ascendente, el caudal del río Coata presenta una tendencia ascendente, el caudal del río Ramis presenta una tendencia descendente, el caudal del río llave presenta una tendencia estable y el caudal del río Zapatilla presenta una tendencia levemente descendente en promedio respecto al día de ayer. Por otro lado, el caudal de los ríos Huancané y Ramis se encuentran a la fecha por debajo de su promedio histórico, teniendo anomalías hídricas negativas y los ríos Zapatilla, llave, Lampa y Coata por encima de su promedio histórico, presentando anomalías hídricas positivas.

PERSPECTIVAS:

Se espera que en las próximas 24 horas el nivel del lago presente una tendencia entre estable a levemente ascendente, el caudal de los ríos llave, Zapatilla, Lampa, Ramis, Huancané y Coata presente una tendencia entre estable a levemente ascendente.

Nota:

Respetando la decisión que adoptó el Estado Peruano en relación al estado de emergencia, la DZ 13 anhela el pronto retorno de actividades normales y que el amor genuino surja de todos los corazones humanos para enfrentar esta emergencia común.

