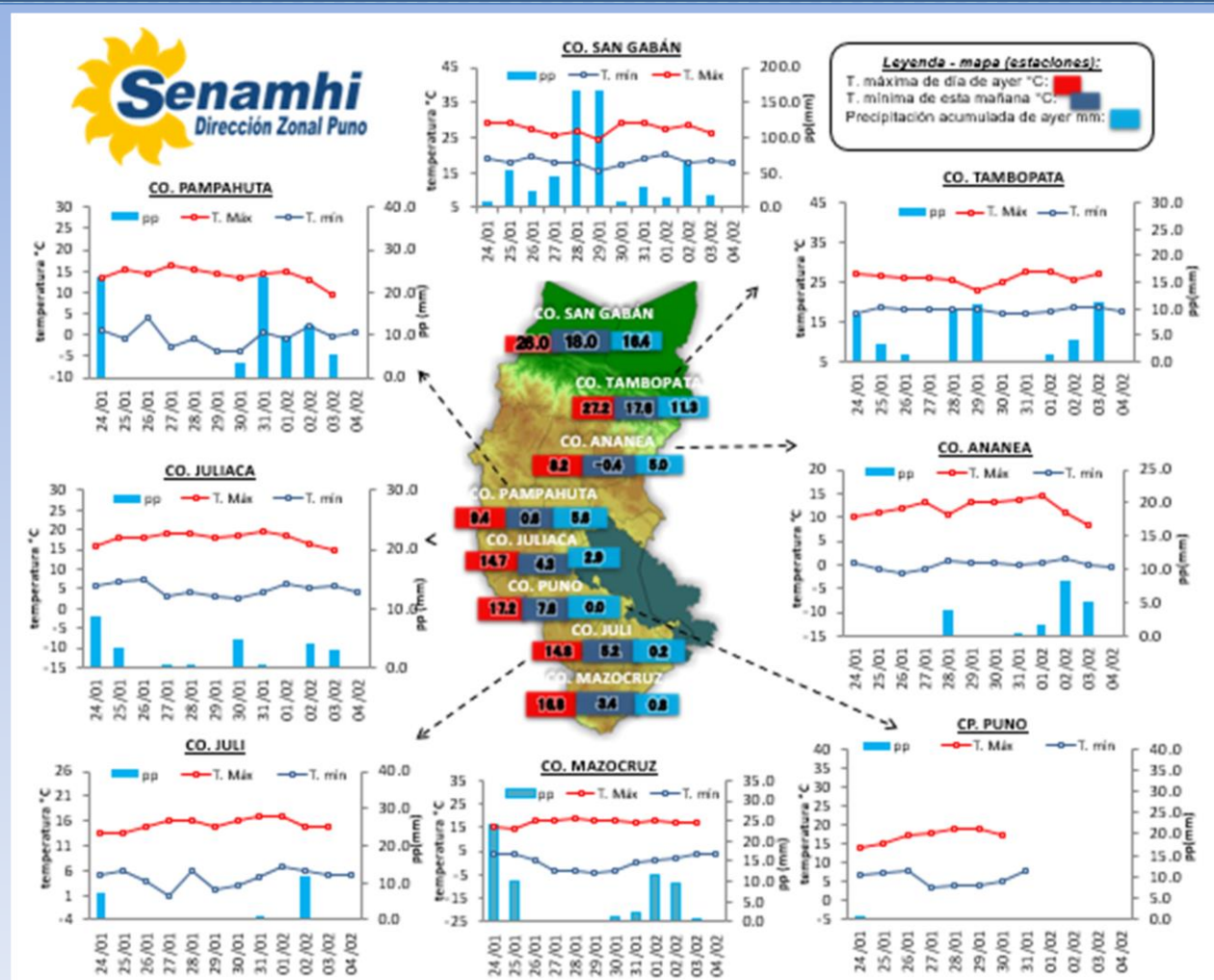


La Dirección Regional SENAMHI-PUNO, organismo regional descentralizado y adscrito al Ministerio del Ambiente. Con fines de informar a la población y entes gubernamentales de la Región, edita el presente boletín, sobre monitoreo de las condiciones meteorológicas para el día y los escenarios para los próximos días.

Monitoreo de temperaturas extremas y precipitaciones de los últimos días en la Región Puno



CONDICIONES ACTUALES:

Selva y valles interandinos: Amanece con cielos cubiertos y nublados, con lluvias en San Gabán 16.4 mm, Cuyo Cuyo 17.1mm. **Altiplano:** Amanece con cielos nublados a cubiertos, la temperatura mínima negativa sólo se dio en Ananea (-0.4°C), recuperándose en gran parte de localidades. Las lluvias más altas se dieron en Progreso 24.7mm, Capachica 10.6mm, Isla Soto 18.8mm, Ácora 7.6, Capazo 5.8mm entre otros. Ayer por la tarde y por la noche se tuvieron cielos parcialmente nublados a cubiertos con lluvias.

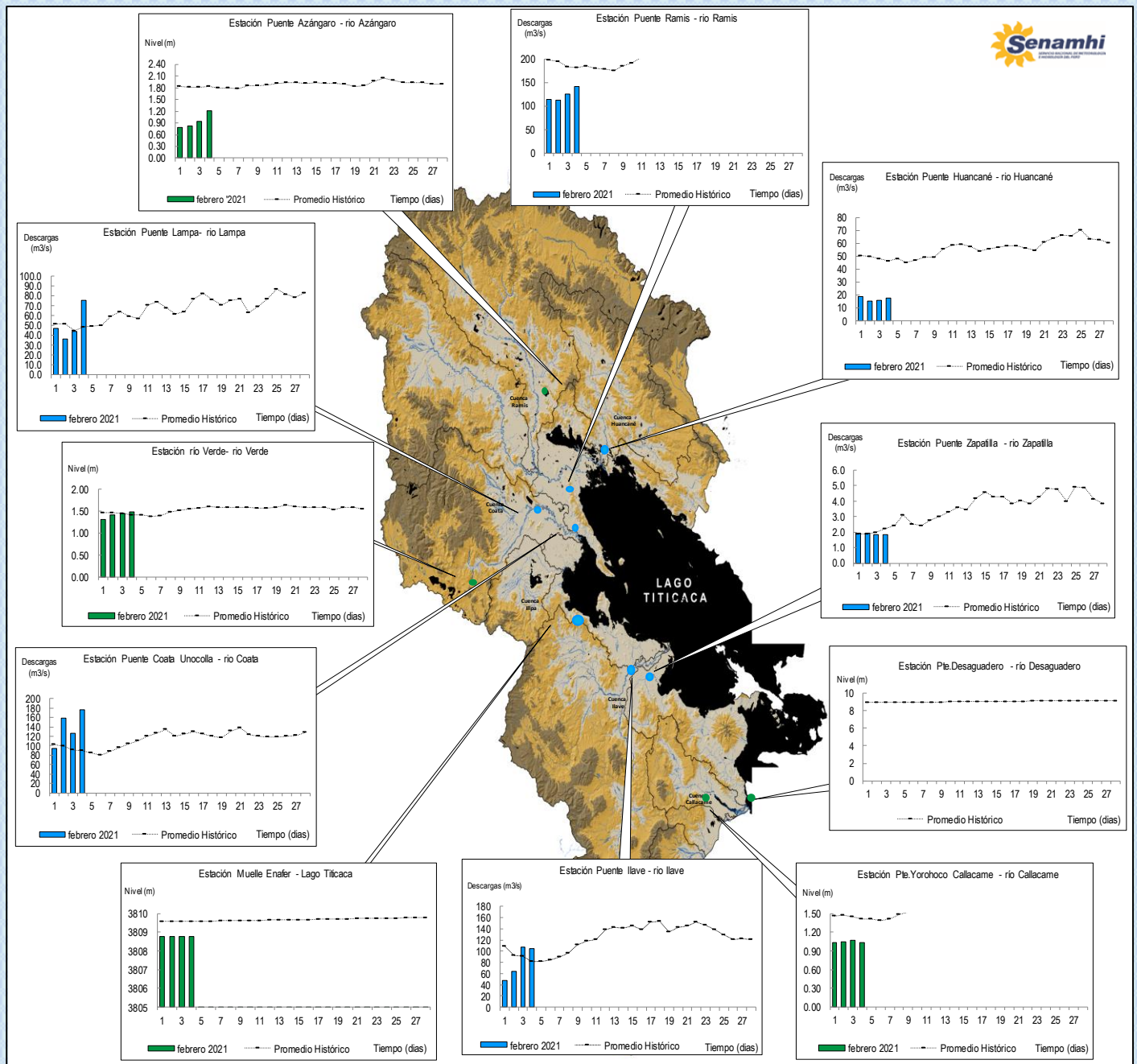
PERSPECTIVAS:

Selva y valles interandinos: Se tendrán cielos de cubiertos a nublados, con lluvias por las tardes y noches. **Altiplano Norte:** Se esperan cielos nublados a cubiertos con lluvias al atardecer y por las noches. **Altiplano Centro:** Se esperan cielos nublados variando a cubiertos durante el día con lluvias moderadas por las tardes y noches. **Altiplano Sur:** Se esperan cielos con nubes dispersas a despejados durante el día, variando a cubiertos con lluvias por la tarde y por las noches.

MONITOREO HIDROLÓGICO DE LOS PRINCIPALES RÍOS DE LA REGIÓN PUNO

La red de monitoreo hidrológico con mayor importancia en la Región de Puno, dan lugar a los principales afluentes al Lago Titicaca, entre ellos los ríos Ramis, llave, Coata, Lampa, Zapatilla, Huancané, así como Azángaro, Desaguadero, río Verde y Callacame, registrando niveles diarios los 365 días del año.

Niveles (m) y descargas (m³/s) históricas y diarias – enero 2021



Cuadro resumen del comportamiento Hidrológico diario

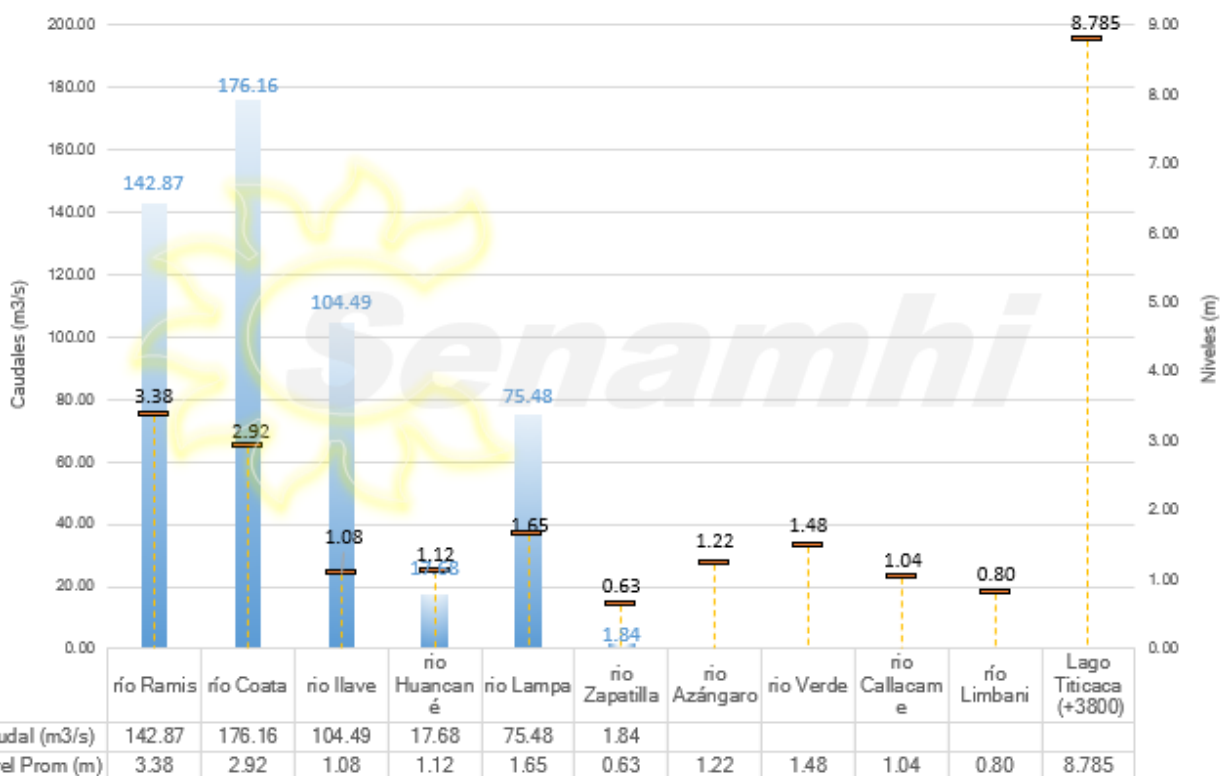
COMPORTAMIENTO ACTUAL DE LOS CUERPOS DE AGUA DE LA VERTIENTE DEL TITICACA y RIO LIMBANI

RÍO	ESTACIÓN HIDROLÓGICA	CAUDAL o NIVEL DEL DÍA:					CAUDAL o NIVEL DEL DÍA:					Tendencia
		Promedio 24 Hrs.	Normal Diario Histórico	Anomalia (%)	Mínimo	Máximo	Promedio : 13:00 hs	Normal Diario Histórico	Anomalia (%)	Mínimo	Máximo	
Lago Titicaca	Muelle Enafer (m.s.n.m)	8.763	9.577	-0.814	---	---	8.785	9.585	-0.800	---	---	Levemente ascendente
Río Zapatilla	Pte. Zapatilla (m3/s)	1.84	1.96	-6.38	1.84	1.84	1.84	2.23	-17.56	1.84	1.84	Estable
Río Coata	Pte. Coata Unocolla (m3/s)	126.63	91.92	37.76	120.69	136.54	176.16	90.54	94.56	176.16	176.16	Ascendente
Río Huancané	Pte. Carretera Huancané (m3/s)	15.94	48.14	-66.89	15.13	16.79	17.68	46.77	-62.20	17.68	17.68	Ascendente
Río Ilave	Pte. Carretera Ilave (m3/s)	106.78	90.78	17.63	104.49	109.07	104.49	81.80	27.74	104.49	104.49	Estable
Río Ramis	Pte. Carretera Ramis (m3/s)	125.97	184.68	-31.79	121.00	129.95	142.87	182.75	-21.82	142.87	142.87	Ascendente
Río Lampa	Pte. Mocayache Lampa (m3/s)	44.05	45.10	-2.33	38.98	51.14	75.48	48.62	55.24	75.48	75.48	Ascendente
Río Azángaro	Pte. Carretera Azángaro	0.93	1.80	-0.87	0.87	1.06	1.22	1.81	-0.60	1.20	1.23	Ascendente
Río Callacame	Pte. Loroco Callacame (m)	1.07	1.26	-0.19	1.07	1.07	1.04	1.26	-0.22	1.03	1.05	Estable
Río Verde	Río Verde	1.45	1.45	0.00	1.30	1.58	1.48	1.42	0.06	1.48	1.48	Estable
Río Limbani	Pte. Limbani(m)	0.76	0.83	-0.07	0.65	0.85	0.80	0.83	-0.03	0.80	0.80	Estable

Fuente: D213 - Senamhi Puno
Monitoreo Hidrológico a Nivel Nacional: <http://www.senamhi.gob.pe/?p=monitoreo-hidrologico>

Niveles y Caudales de la V. Titicaca y del río Limbani

fecha: 4/02/2021



Condiciones actuales y perspectivas Hidrológicas de la red de monitoreo hidrológico con mayor importancia en la Región de Puno

CONDICIONES ACTUALES:

El nivel del lago Titicaca presenta una tendencia levemente ascendente, los caudales de los ríos Zapatilla e llave presentan una tendencia estable, los caudales de los ríos Coata, Huancané, Ramis y Lampa presentan una tendencia ascendente en promedio respecto al día de ayer. Por otro lado, los caudales de los ríos Coata, llave y Lampa se encuentran a la fecha por encima de su promedio histórico, teniendo anomalías hídricas positivas y los ríos Zapatilla, Huancané y Ramis por debajo de su promedio histórico, presentando anomalías hídricas negativas.

PERSPECTIVAS:

Se espera que en las próximas 24 horas el nivel del lago presente una tendencia entre levemente ascendente a ascendente, los caudales del río Zapatilla e llave presente una tendencia entre estable a levemente ascendente y los caudal de los ríos Huancané, Lampa, Ramis y Coata presente una tendencia entre estable a ascendente.

Nota:

Respetando la decisión que adoptó el Estado Peruano en relación al estado de emergencia, la DZ 13 anhela el pronto retorno de actividades normales y que el amor genuino surja de todos los corazones humanos para enfrentar esta emergencia común.

