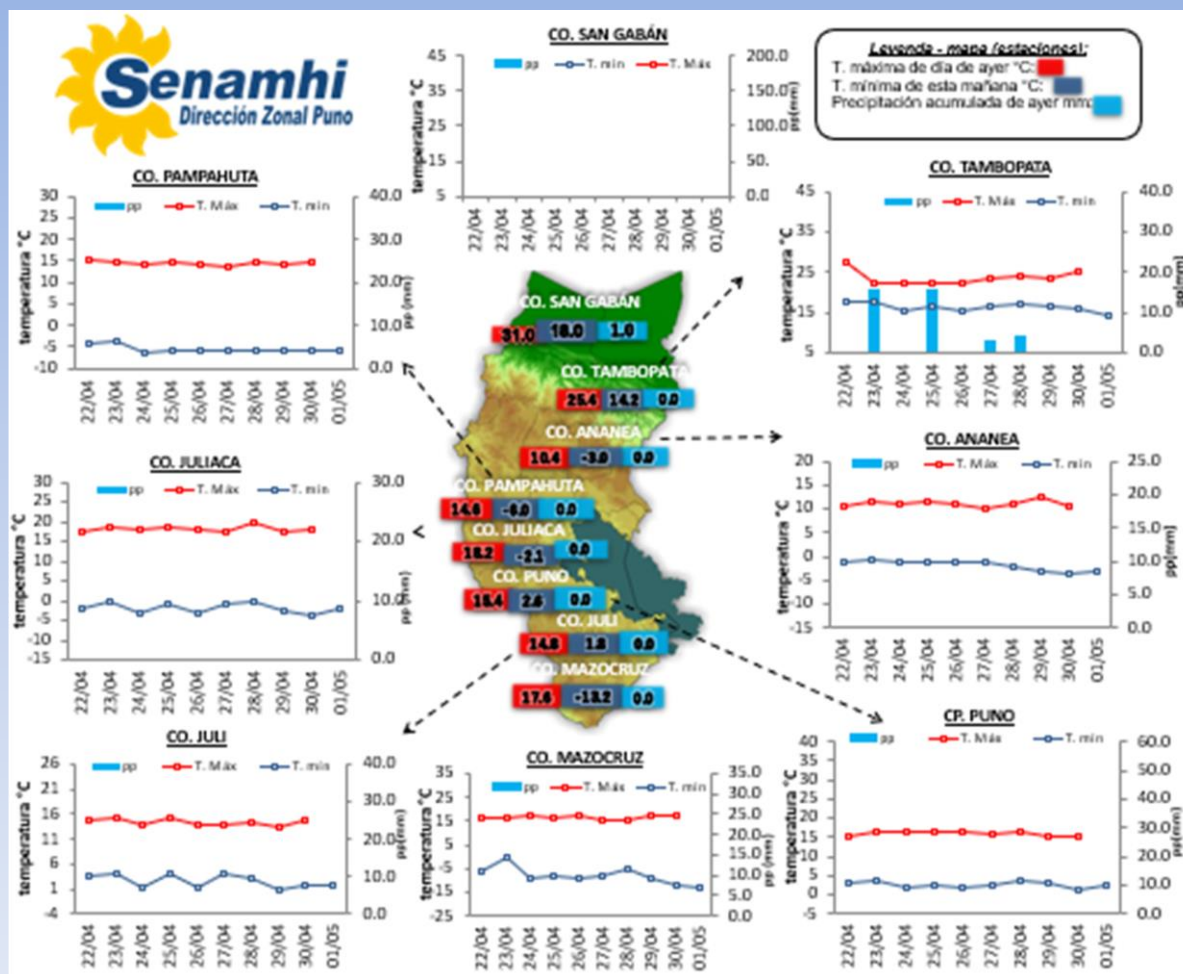


La Dirección Regional SENAMHI-PUNO, organismo regional descentralizado y adscrito al Ministerio del Ambiente. Con fines de informar a la población y entes gubernamentales de la Región, edita el presente boletín, sobre monitoreo de las condiciones meteorológicas para el día y los escenarios para los próximos días.

**Monitoreo de temperaturas extremas y precipitaciones de los últimos días en la Región Puno**



**CONDICIONES ACTUALES:**

**En selva y valles interandinos:** Amanece con cielos despejados variando a cielos con nubes dispersas. **Altiplano:** Amanece con cielos despejados variando a cielos con nubes dispersas sin lluvias. Las temperaturas nocturnas negativas fueron en Ananea -3.0°C, Crucero -5.1°C, Pucará -2.6°C, Chuquibambilla -5.0°C, Santa Lucía -4.2°C, Santa Rosa -4.6°C, Pampahuta -5.4°C, Ayaviri -5.0°C, Capachica -1.8°C, Taraco -4.0°C, Juliaca -2.1°C, Laraqueri -5.4°C, Ilave -1.4°C, Pisacoma -3.8°C y Mazocruz -13.2°C. El día de ayer por la tarde se tuvieron cielos despejados con viento ligero a moderado.

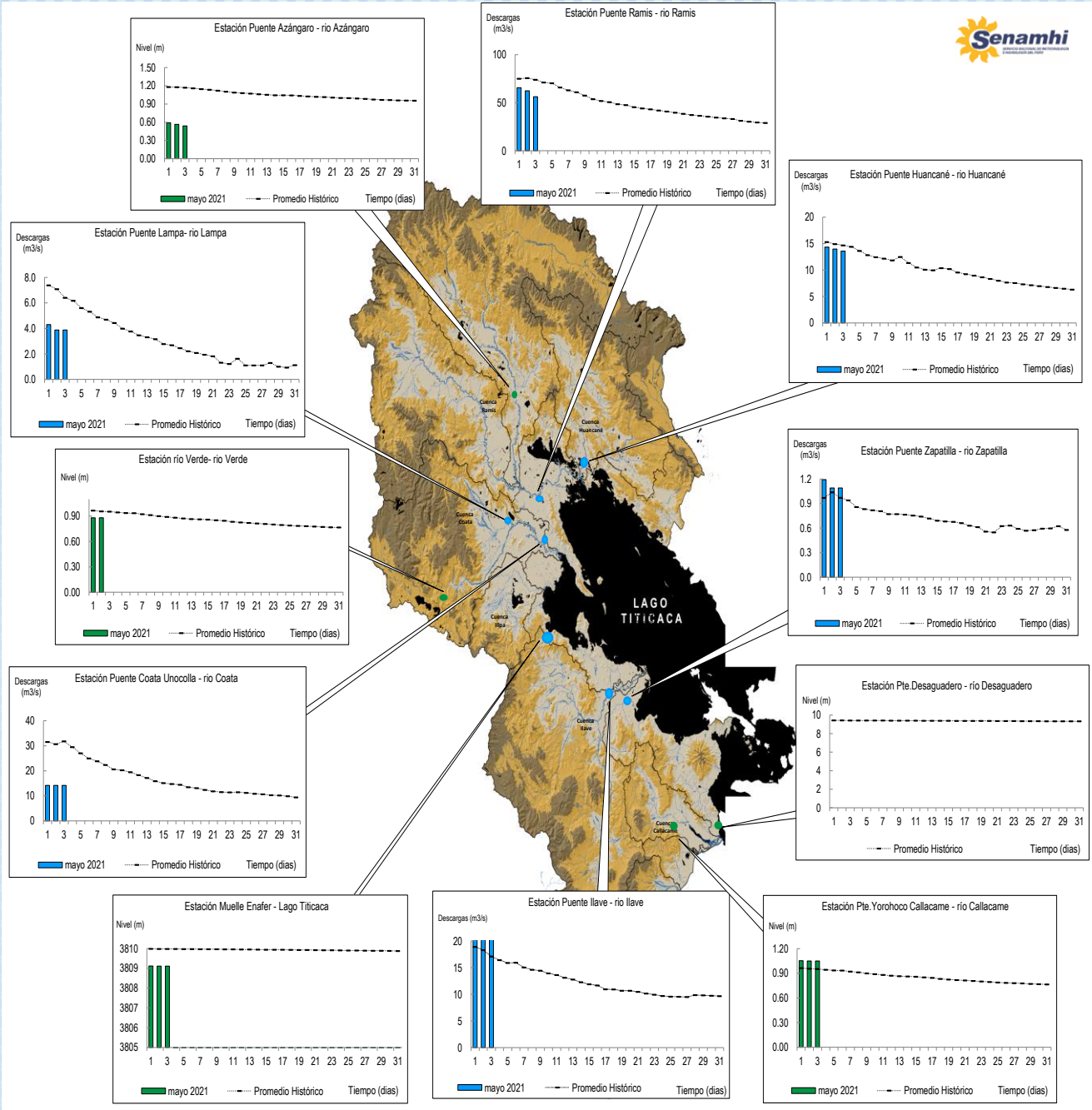
**PERSPECTIVAS:**

**SELVA Y VALLES INTERANDINOS:** Se tendrán cielos nublados a cubiertos durante el día, con lluvias ligeras a moderadas por las tardes y/o noches a partir del día 06 del presente mes. **ALTIPLANO NORTE:** Se esperan cielos despejados a cielos con nubes dispersas durante el día variando a nublados al atardecer, se prevén heladas por las noches en las zonas más altas. **ALTIPLANO CENTRO:** Se esperan cielos con nubes dispersas durante el día con heladas ligeras por las noches. **ALTIPLANO SUR:** Se esperan cielos despejados durante el día variando a cielos con nubes dispersas al atardecer con heladas nocturnas principalmente en zonas altas (Mazocruz, Capazo).

# MONITOREO HIDROLÓGICO DE LOS PRINCIPALES RÍOS DE LA REGIÓN PUNO

La red de monitoreo hidrológico con mayor importancia en la Región de Puno, dan lugar a los principales afluentes al Lago Titicaca, entre ellos los ríos Ramis, llave, Coata, Lampa, Zapatilla, Huancané, así como Azángaro, Desaguadero, río Verde y Callacame, registrando niveles diarios los 365 días del año.

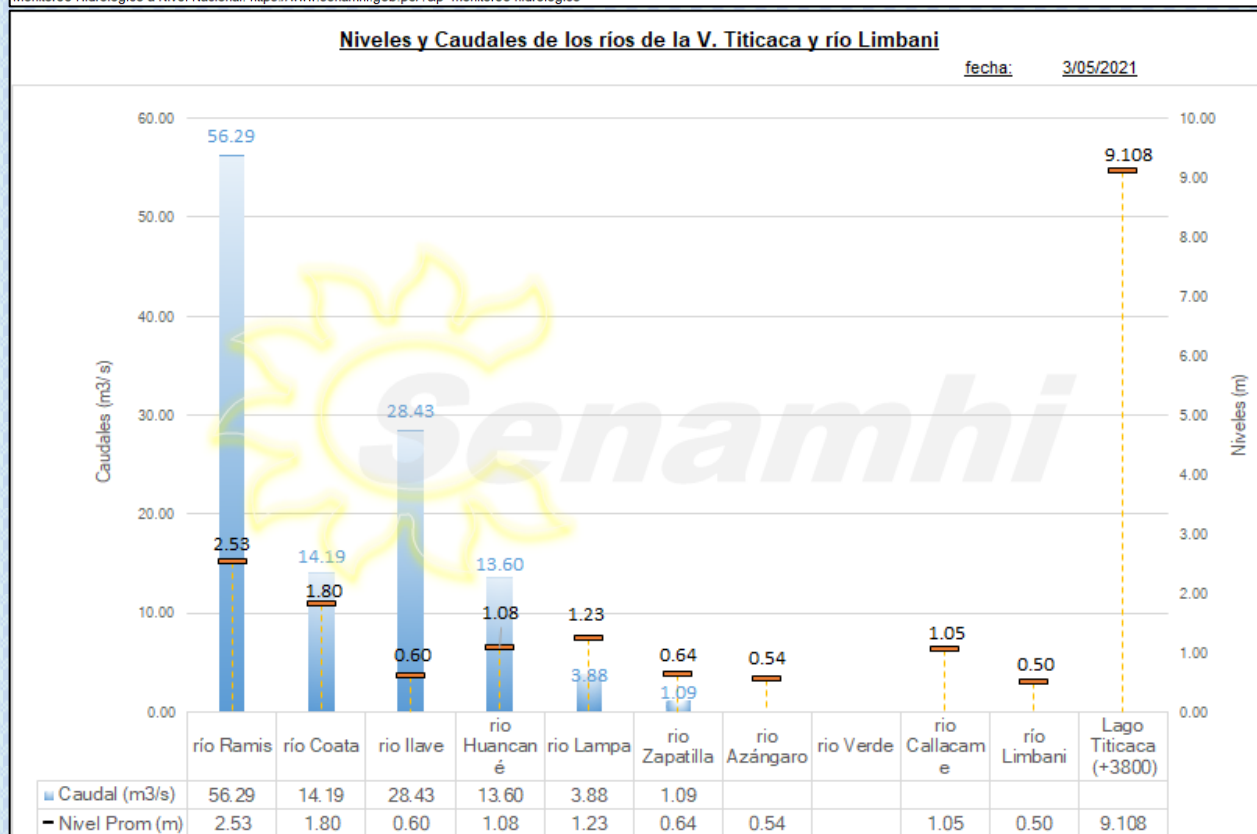
## Niveles (m) y descargas (m3/s) históricas y diarias – abril 2021



## Cuadro resumen del comportamiento Hidrológico diario

COMPORTAMIENTO ACTUAL DE LOS CUERPOS DE AGUA DE LA VERTIENTE DEL TITICACA y RIO LIMBANI												
RÍO	ESTACIÓN HIDROLÓGICA	CAUDAL o NIVEL DEL DÍA:			2/05/2021		CAUDAL o NIVEL DEL DÍA:			3/05/2021		Tendencia
		Promedio 24 Hrs.	Normal Diario Histórico	Anomalia (%) (m)*	Mínimo	Máximo	Promedio: 10:00 hs	Normal Diario Histórico	Anomalia (%) (m)*	Mínimo	Máximo	
Lago Titicaca	Muelle Enafer (m.s.n.m)	9.111	9.961	-0.850	---	---	9.108	9.959	-0.851	---	---	Levemente descendente
Río Ramis	Pte. Carretera Ramis (m3/s)	62.45	75.65	-17.45	56.98	68.49	56.29	73.85	-23.78	55.06	57.94	Levemente descendente
Río Coata	Pte.Coata Unocolla (m3/s)	14.19	30.74	-53.83	14.19	14.19	14.19	31.79	-55.36	14.19	14.19	Estable
Río Ilave	Pte. Carretera Ilave (m3/s)	29.94	18.31	63.53	29.94	29.94	28.43	17.10	66.31	28.43	28.43	Estable
Río Huancané	Pte. Carretera Huancané (m3/s)	13.97	14.93	-6.45	13.97	13.97	13.60	14.70	-7.54	13.60	13.60	Estable
Río Lampa	Pte. Mocayache Lampa (m3/s)	3.88	7.09	-45.25	3.88	3.88	3.88	6.41	-39.47	3.88	3.88	Estable
Río Zapatilla	Pte. Zapatilla (m3/s)	1.09	1.11	-1.74	1.09	1.09	1.09	1.04	5.21	1.09	1.09	Estable
Río Azángaro	Pte.Carretera Azángaro	0.57	1.16	-0.59	0.56	0.57	0.54	1.15	-0.61	0.54	0.54	Levemente descendente
Río Verde	Río Verde	0.88	0.95	-0.07	0.88	0.88	#N/D	0.95	#N/D	#N/D	#N/D	#N/D
Río Callacame	Pte. Loroco Callacame (m)	1.05	1.10	-0.05	1.05	1.05	1.05	1.10	-0.05	1.05	1.05	Estable
Río Limbani	Pte. Limbani(m)	0.65	0.33	0.32	0.65	0.65	0.50	0.32	0.18	0.50	0.50	Descendente

(\*) Anomalías en % para reporte de caudales y en metros para reportes de niveles  
 Fuente: DZ 13 - Senamhi Puno  
 Monitoreo Hidrológico a Nivel Nacional: <https://www.senamhi.gob.pe/?p=monitoreo-hidrologico>



## Condiciones actuales y perspectivas Hidrológicas de la red de monitoreo hidrológico con mayor importancia en la Región de Puno

### CONDICIONES ACTUALES:

El nivel del lago Titicaca presenta una tendencia levemente descendente, el caudal del río Ramis presenta una tendencia levemente descendente y el caudal de los ríos Lampa, Zapatilla, Coata, llave y Huancané presenta una tendencia estable, en promedio respecto al día de ayer. Por otro lado, el caudal de los ríos Ramis, Coata, Huancané y Lampa se encuentran a la fecha por debajo de su promedio histórico, teniendo anomalías hídricas negativas y el caudal de los ríos llave y Zapatilla se encuentran a la fecha por encima de su promedio histórico, teniendo anomalías hídricas positivas.

### PERSPECTIVAS:

Se espera que en las próximas 24 horas el nivel del lago presente una tendencia entre estable a levemente descendente y el caudal de los ríos Coata, Lampa, Huancané, Ramis, llave y Zapatilla presente una tendencia entre estable a levemente descendente.

### Nota:

*Respetando la decisión que adoptó el Estado Peruano con relación al estado de emergencia, la DZ 13 anhela el pronto retorno de actividades normales y que el amor genuino surja de todos los corazones humanos para enfrentar esta emergencia común.*

