


# RED HIDROGRÁFICA



ZONA INTERMEDIA PUNO

BOLIVIA

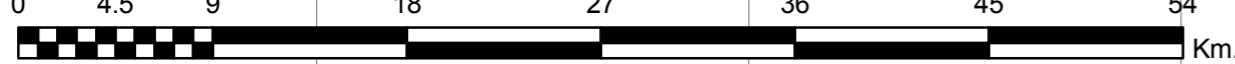
LAGO TITICACA

MOQUEGUA

BOLIVIA

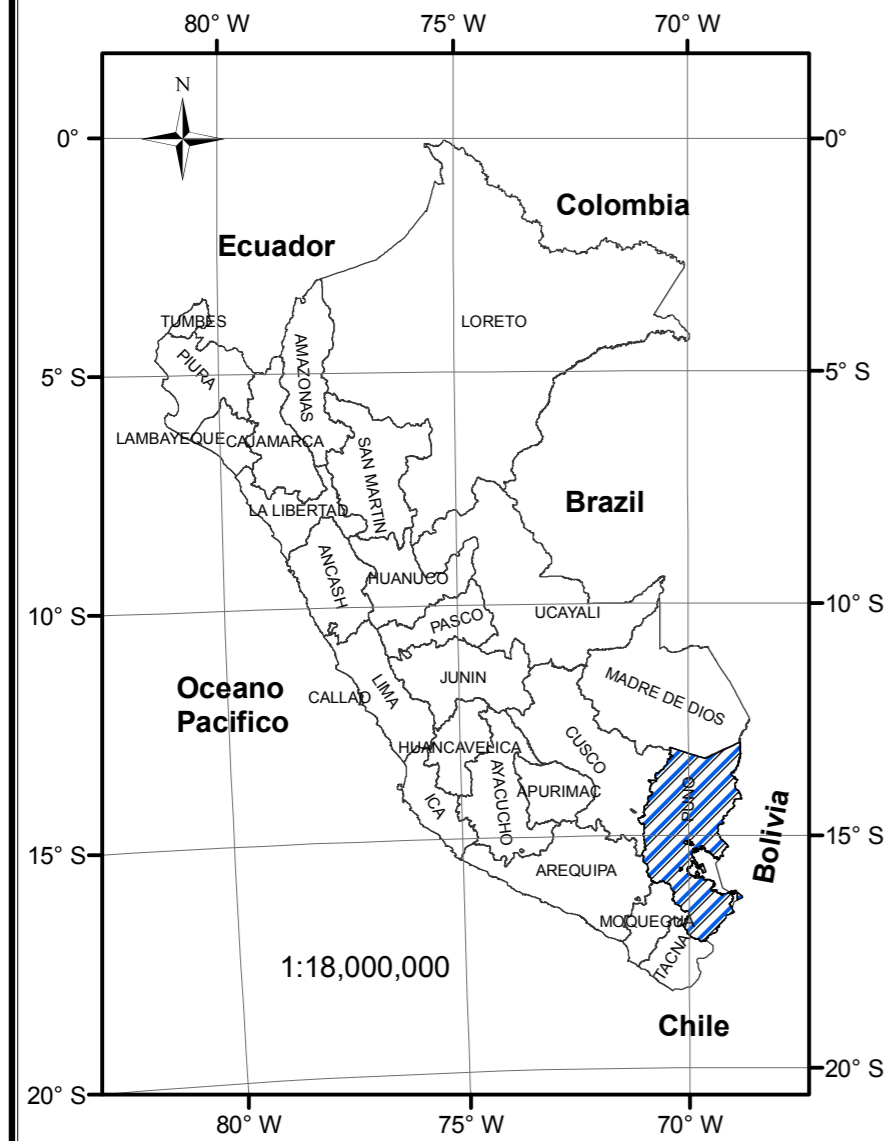
TACNA

1:350,000

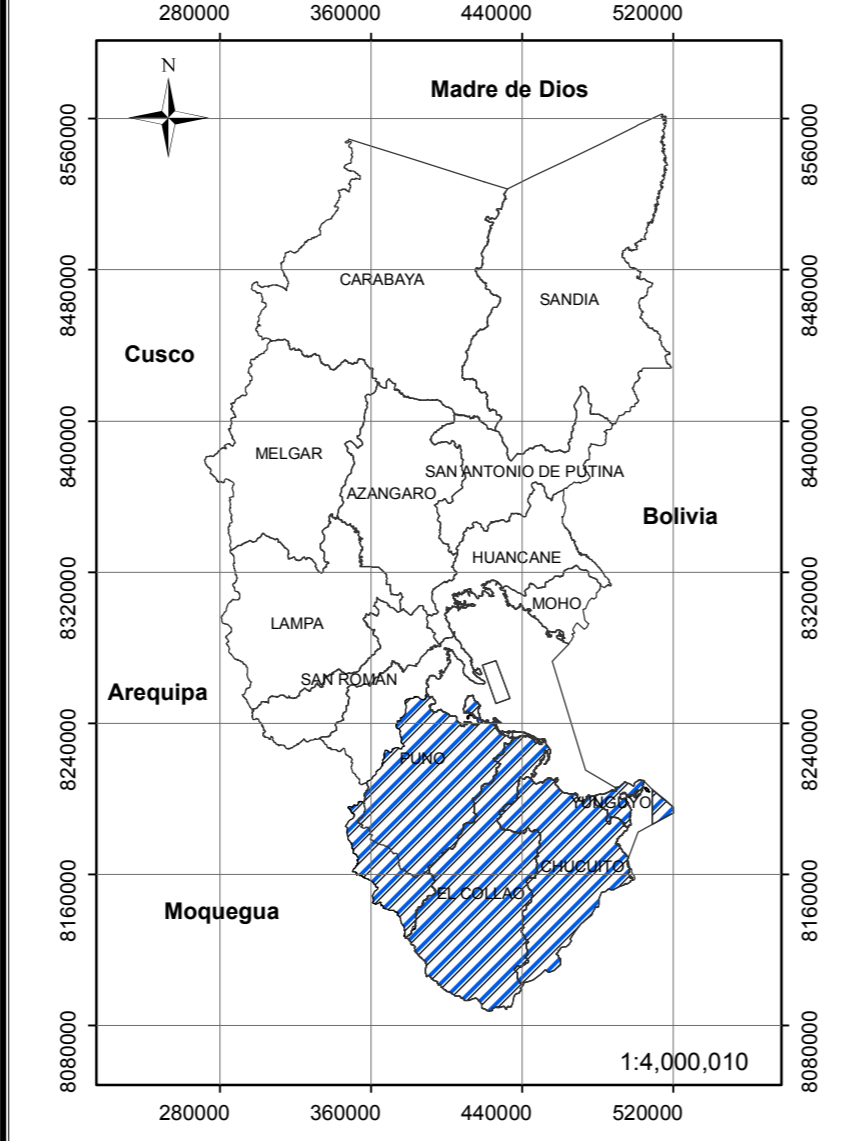


OBSERVACIONES: Estos límites políticos Administrativos son referenciales de la oficina de Demarcación Territorial.

Mapa de Ubicación Departamental



Mapa de Ubicación Provincial



- LEYENDA**
- RED HIDRO
  - Lagunas
  - Área de Controversia
  - Lago Titicaca
  - Peru a
  - LIMITE DEPARTAMENTAL
  - CUENCAS
  - CUENCA
  - Circunlacustre
  - Ilave
  - Mauri
  - Tambo
  - Zapatlilla

<p><b>GOBIERNO REGIONAL DE PUNO</b> GERENCIA REGIONAL DE RECURSOS NATURALES Y GESTIÓN DEL MEDIO AMBIENTE</p>	
<p><b>PROYECTO: DESARROLLO DE CAPACIDADES PARA EL ORDENAMIENTO TERRITORIAL DE LA REGIÓN PUNO</b></p>	
<p><b>MAPA: RED HIDROGRÁFICA</b></p>	
<p><b>UBICACIÓN</b></p> <p>DEPARTAMENTO: Puno PROVINCIAS: Puno, Collao, Chucuito y Yunguyo. LUGAR: Cuencas sur de la Región Puno</p>	<p><b>PROYECCIÓN Y DATUM:</b> Proyección: Universal Transversa de Mercator (UTM) Elipsoide o Datum Horizontal: World Geodesic System 1984 (WGS84) Zona o Huso Horario: 19 Sur</p>
<p><b>ELABORADO POR:</b> INGENIERO AGRÍCOLA ING<sup>o</sup> MARITZAA YANARICO HUAYNACHO</p>	<p><b>PROCESADO Y DISEÑADO POR:</b> Especialistas en Sistema de Información Geográfica del equipo ZEE.</p>
<p><b>ESCALA DE TRABAJO:</b> 1:25,000</p>	<p><b>ESCALA DE IMPRESIÓN:</b> 1:350,000</p>
<p><b>FECHA:</b> Diciembre 2011</p>	<p><b>CÓDIGO:</b> HC</p>
<p><b>LÁMINA Nº:</b> 07</p>	