MAPA DE COBERTURA VEGETAL

ZONA INTERMEDIA PUNO

LAGO TITICACA

BOLIVIA

MOQUEGUA

TACNA

AREA DE CONTROVERCIA

PUNO

YUNGUYO

CHUCUITO

EL COLLAO

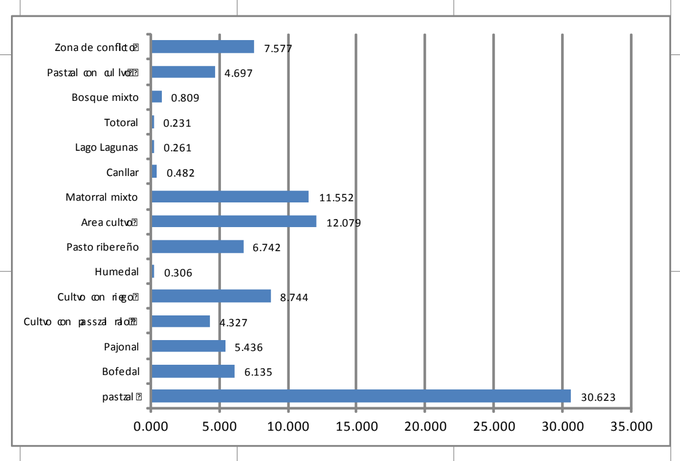

U C V	SIMBOLO	COMPOSICION FLORISTICA	AREA Km2	PORCENTAJE
Pastizal	P	*Festuca dolichophylla, Muhlenbergia fastigiata, Muhlenbergia peruviana, Achemilla pinnata, Bouteloua gracilis, Vicunaria spp., Carex sp.*	4690.736875	30.623
Bofedal	B	*Distichia muscoides, Hypochoeris taraxacoides, Achemilla pinnata, Scirpus sp. y Werneria spp. y Bouteloua gracilis*	939.710606	6.135
Pajonal	Pa	*Calamagrostis curvula, Festuca dolichophylla, Carex sp. Muhlenbergia fastigiata,* *Alchemilla pinnata, Eleocharis albibracteata, Azorella diapensoide*	832.702871	5.436
Cultivo con pastizal ralo	Cpr	*Stipa ichu, Muhlenbergia spp., Bouteloua gracilis, Vicunaria spp. Brachiphyllum*	662.798999	4.327
Cultivo con riego	Cr	*Erodium cicutarum, Tagetes multiflora, Genesiocliviacides, Tagetes rondonii*	1339.391861	8.744
Humedal	H	*Eleocharis sp., Alchemilla pinnata, Plantago major, Festuca dolichophylla, Muhlenbergia fastigiata, Muhlenbergia peruviana,* *Calamagrostis vicunarum, Carex sp. Azorella diapensoides*	46.92754	0.306
Pasto ribereño	Pr	*Alchemilla pinnata, Festuca dolichophylla, Acicarpha tribuloides, Muhlenbergia fastigiata, Deschampsia nivalis, Eleocharis* *albibracteata, Bouteloua simplex, Hipochoaris taraxacoides, Festuca dolichophy*	1032.762043	6.742
Area cultivo	Ac	*Muhlenbergia fastigiata, Muhlenbergia peruviana, Achemilla pinnata, Hipochoeris taraxacoides, Festuca dolichophylla genero* *Poa y Calamagrostis*	1850.187346	12.079
Matorral mixto	Mm	*Cassia latopetalata, Chrisopsis spp., Anthostachys, Ayenia sp., Calceolaria spinosissima, Chersodoma jodopappa, Parastrephia,* *baccharis, y Cherssodoma.*	1769.451073	11.552
Canllar	C	*Margiricarpus pinnatus, Stipa brachiphylla, Achemilla pinnata, Azorella diapensoides, Stipa ichu, Muhlenbergia peruviana*	73.807337	0.482
Lago Lagunas	Ll	*Cuerpos de agua, Shoeplectus tatora, Juncus sp, Plantago major, Elodea potamogetum, Myriophylium elantroides*	39.932985	0.261
Totoral	T	*Schoenoplectus tatora, Elodea potamogeton, miriophyllum sp.,*	35.363048	0.231
Bosque mixto	Bm	*Polilepis incana, Boudlegia Coriacea y Exótas Eucalipitus globulus, cupresus macrocarpa y pinus radiata,*	123.882918	0.809
Pastizal con cultivo	Pc	*Festuca dolichophylla, Muhlenbergia peruviana, Alchemilla pinnata, Calamagrostis vicunarum, carex sp.*	719.516322	4.697
Zona de conflicto	Ac	*AREA EN CONFLICTO SIN INFORMACION DE CARACTERIZACION*	1160.670516	7.577
TOTAL			15317.84234	100.000

1:400,000

0 5 10 20 30 40 50 60 Km.

OBSERVACIONES: Estos limites politicos Administrativos son referenciales de la oficina de Demarcacion Territorial.

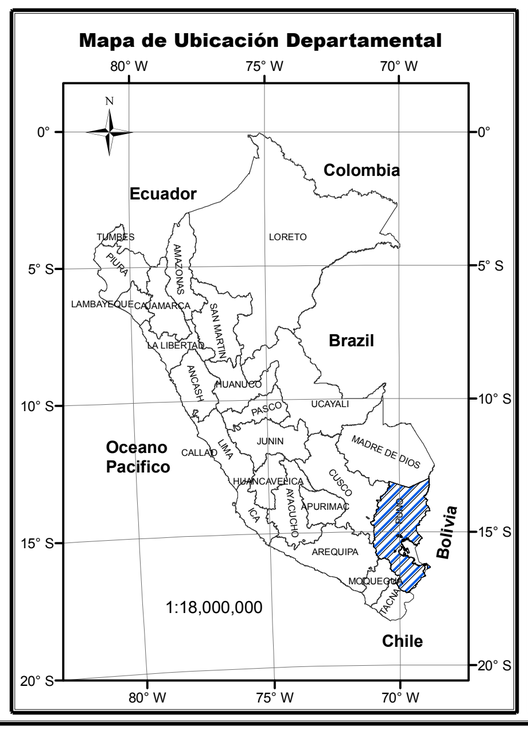

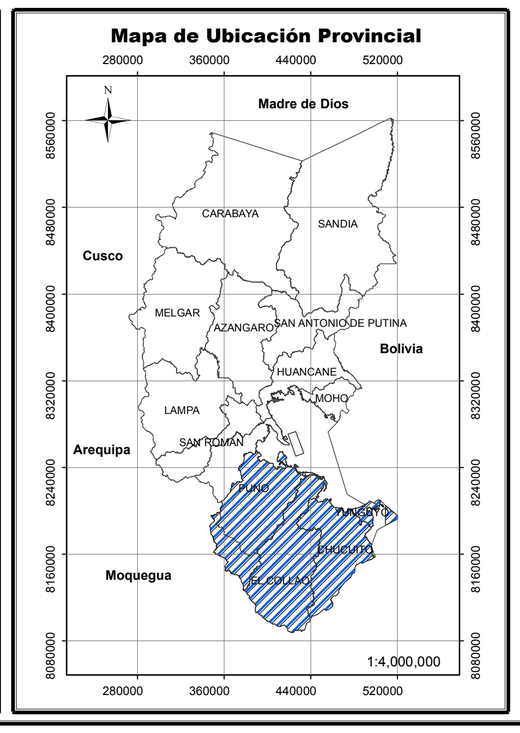

LEYENDA

- LIM_PROV
- Area de Controvercia
- Area de Controvercia

Peru_a

- LIMITE DEPARTAMENTAL
- lago Titicaca

Peru_a_corr

NOMBDEP

- LAG
- ANAPIA

COVERTURA_VEGETAL

CARACT_, SIMBOLO

- Area cultivo, Ac
- Bofedal, B
- Bosque mixto, Bm
- Canllar, C
- Cultivo con pastizal ralo, Cpr
- Cultivo con riego, Cr
- Humedal, H
- Lago Lagunas, Ll
- Matorral mixto, Mm
- Pajonal, Pa
- Pastizal con cultivo, Pc
- Pastizal, P
- Pasto ribereño, Pr
- Totoral, T

GOBIERNO REGIONAL DE PUNO
GERENCIA REGIONAL DE RECURSOS NATURALES Y GESTIÓN DEL MEDIO AMBIENTE
PROYECTO: DESARROLLO DE CAPACIDADES PARA EL ORDENAMIENTO TERRITORIAL DE LA REGIÓN PUNO

MAPA:

MAPA DE COBERTURA VEGETAL

UBICACIÓN

DEPARTAMENTO: Puno
PROVINCIAS: Puno, Collao, Chucuito Y Yunguyo.
LUGAR: Cuencas sur de la Región Puno

PROYECCIÓN Y DATUM:
Proyección: Universal Transversa de Mercator (UTM)
Elipsoide o Datum Horizontal: World Geodesic System 1984 ***(WGS84)***
Zona o Huso Horario: 19 Sur

FUENTE:
Elaboración Propia, ONERN, ALT.

ELABORADO POR:
ESPECIALISTA EN RECURSOS NATURALES
Blgo. ROGER CHULLUNQUIA TISNADO

PROCESADO Y DISEÑADO POR:
Especialistas en Sistema de Información Geográfica del equipo ZEE.

ESCALA DE TRABAJO:	ESCALA DE IMPRESIÓN:	FECHA:	CÓDIGO:	LÁMINA Nº:
1:25,000	1:400,000	Diciembre 2011	MBI	02