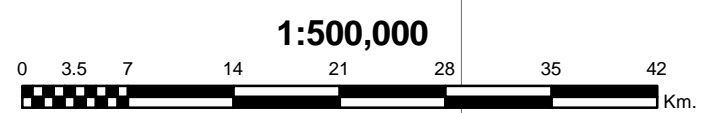
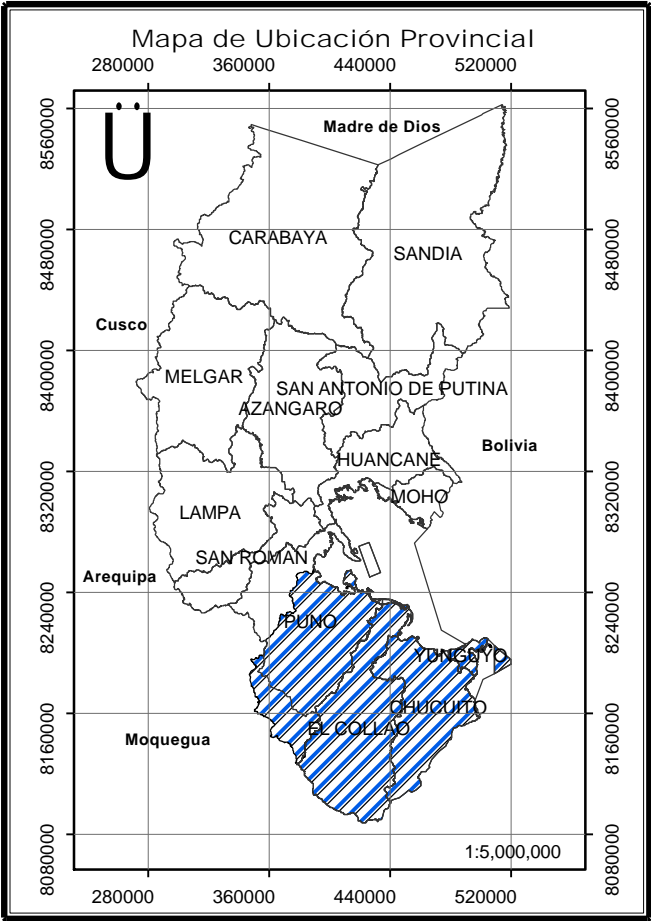
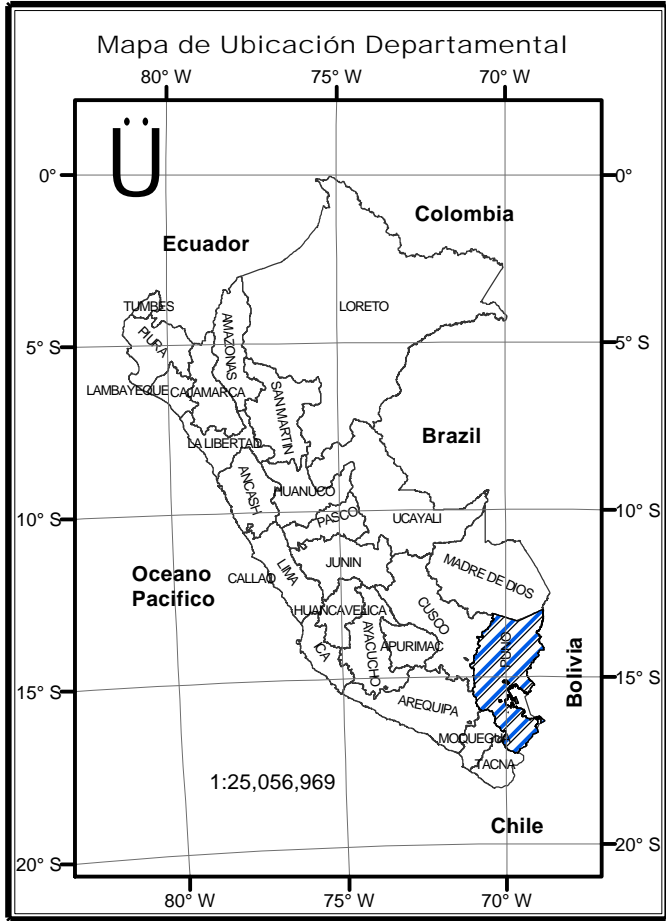


DESCRIPCION	AREA (km2)	PORCENTAJE %
Reserva Paisajística Kaphia	184.934	1.207
Area poblacional	15,132.909	98.793
TOTAL	15,317.842	100.000



OBSERVACIONES: Estos límites políticos Administrativos son referenciales de la oficina de Demarcación Territorial.



- LEYENDA**
- ! CAP_DIST
 - LIM_PROV
 - LIM_DISTRICTO
 - Area de Controversia
 - LIMITE DEPARTAMENTAL
 - lago Titicaca
 - AREA NATURAL PROTEGIDA**
 - Reserva Paisajística Cerro Khapia

Gobierno Regional de Puno
Gerencia Regional de Recursos Naturales y Gestión del Medio Ambiente

PROYECTO: DESARROLLO DE CAPACIDADES PARA EL ORDENAMIENTO TERRITORIAL DE LA REGION PUNO

MAPA: AREA NATURAL PROTEGIDA

<p>UBICACIÓN</p> <p>DEPARTAMENTO: Puno PROVINCIAS: Puno, Collao, Chucuito y Yunguyo. LUGAR: Cuencas sur de la Región Puno</p>	<p>PROYECCIÓN Y DATUM: Proyección: Universal Transversa de Mercator (UTM) Elipsoide o Datum Horizontal: World Geodesic System 1984 (WGS84) Zona o Huso Horario: 19 Sur</p>	<p>FUENTE: Elaboración Propia R.P. 096-2011-SERNANP</p>
<p>ELABORADO POR: ESP. EN RECURSOS NATURALES Bgo. ROGER CHULLUNQUIA TISNADO</p>	<p>PROCESADO Y DISEÑO POR: Especialistas en Sistema de Información Geográfica del equipo ZEE.</p>	
<p>ESCALA DE TRABAJO: 1/100000</p>	<p>ESCALA DE IMPRESIÓN: 1:500,000</p>	<p>FECHA: Diciembre 2011</p>
<p>CODIGO: MB</p>	<p>LAMINA Nº: 05</p>	