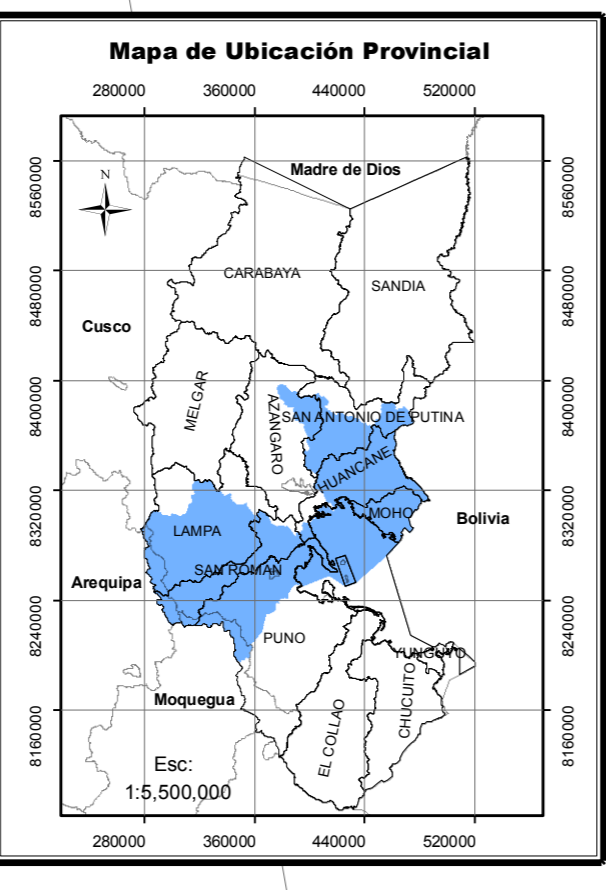
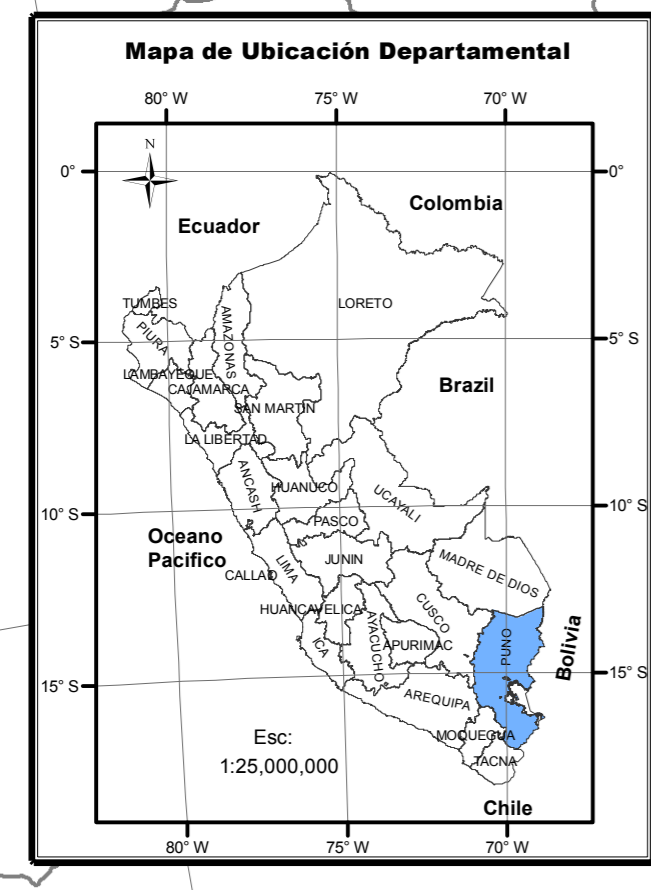
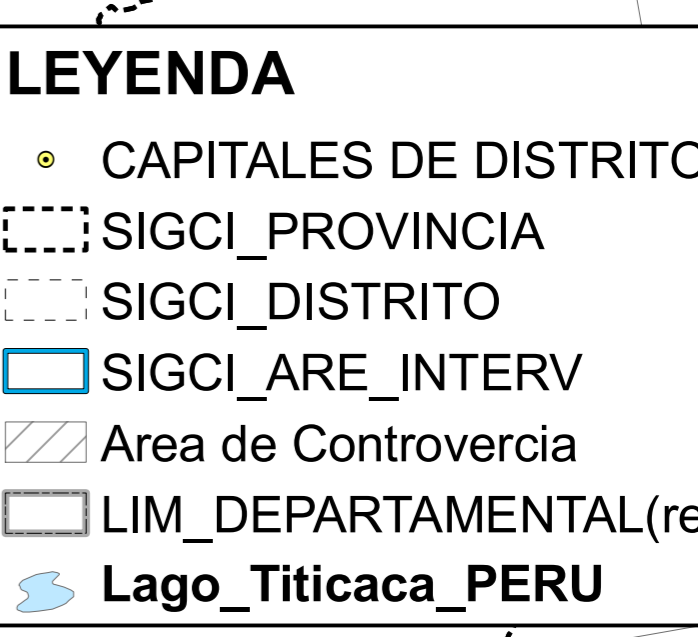
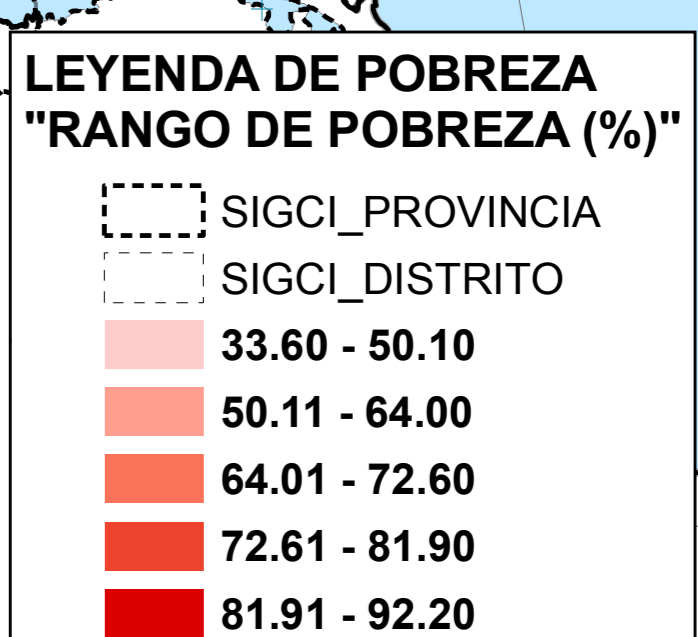
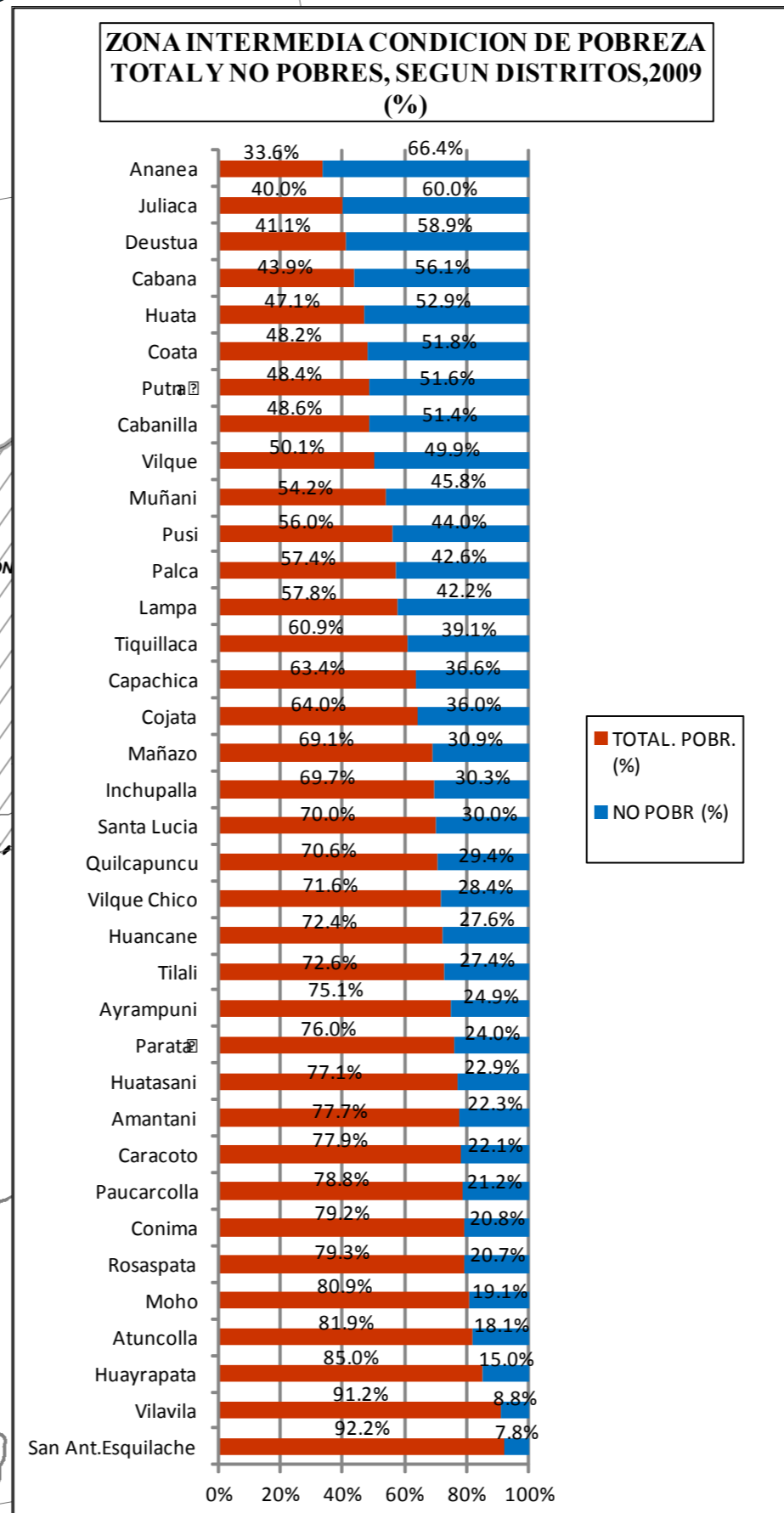
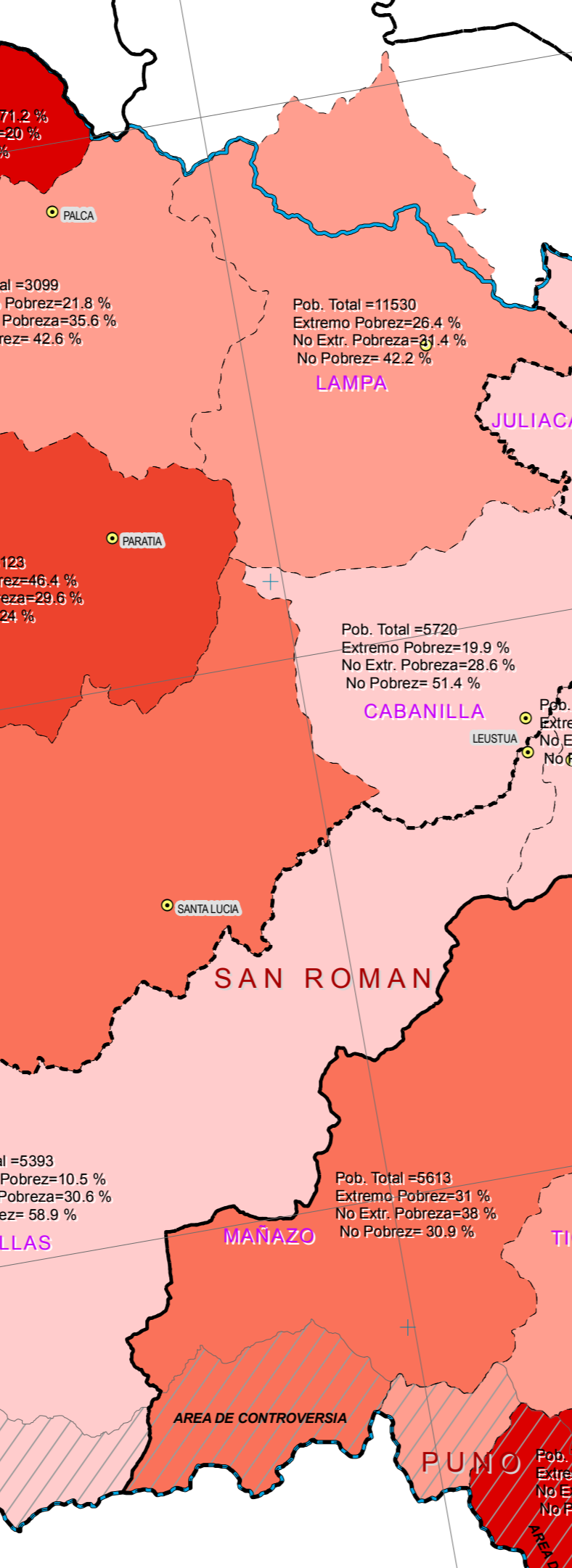
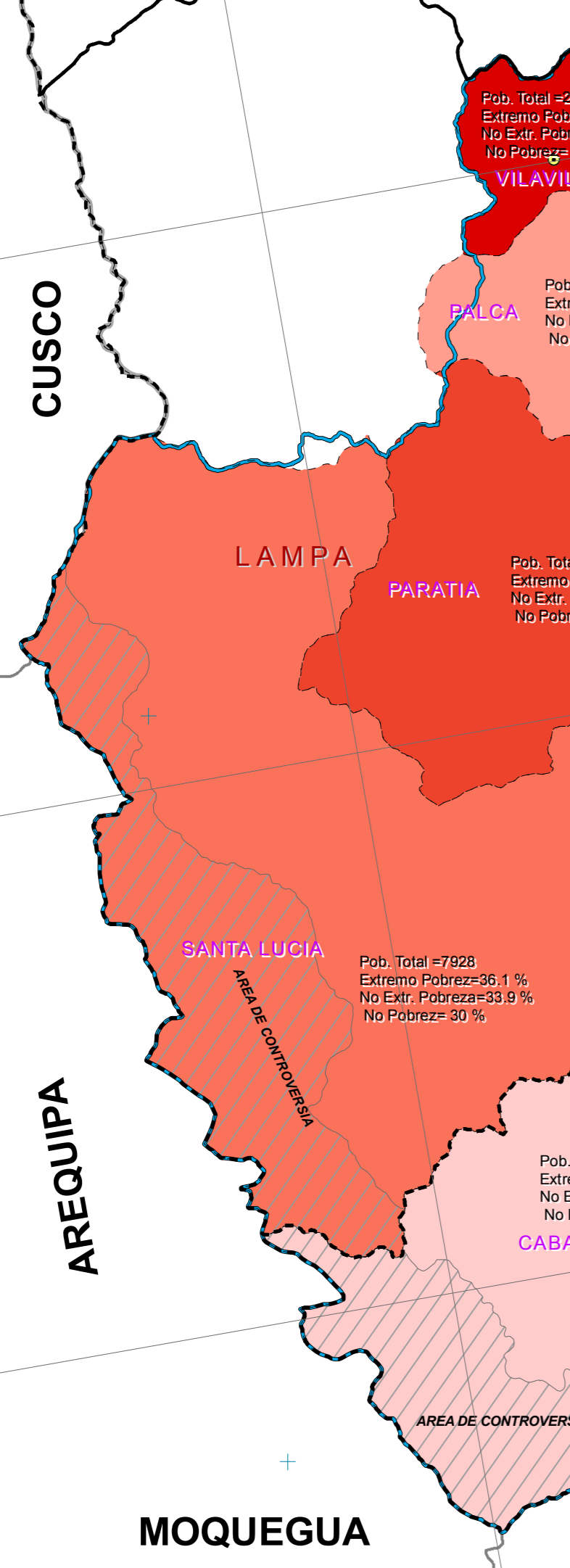
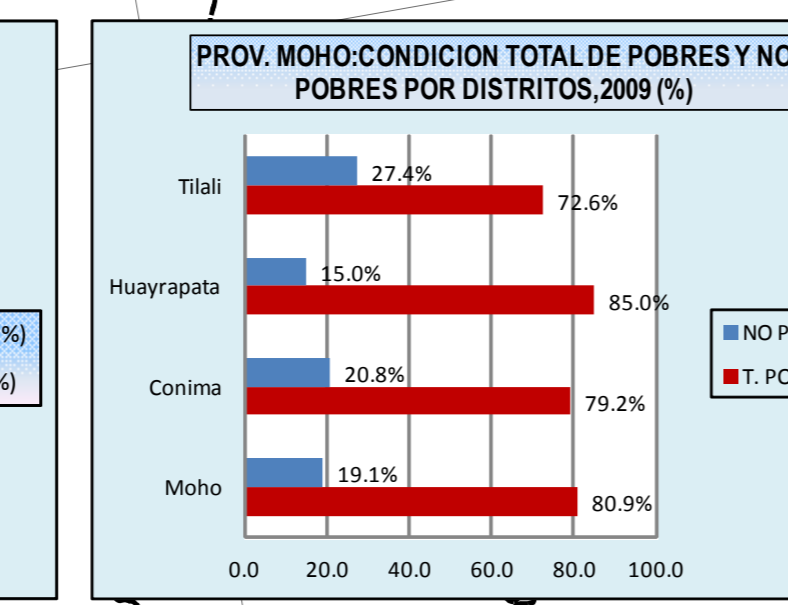
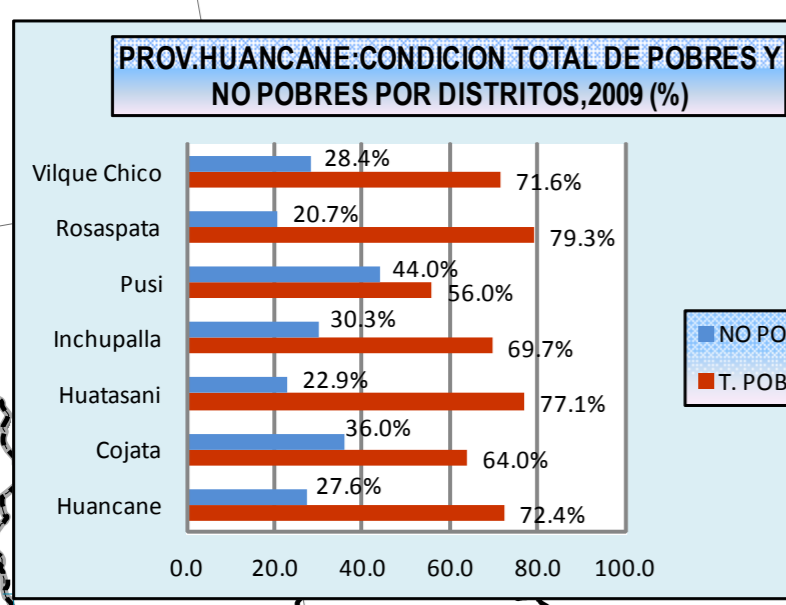
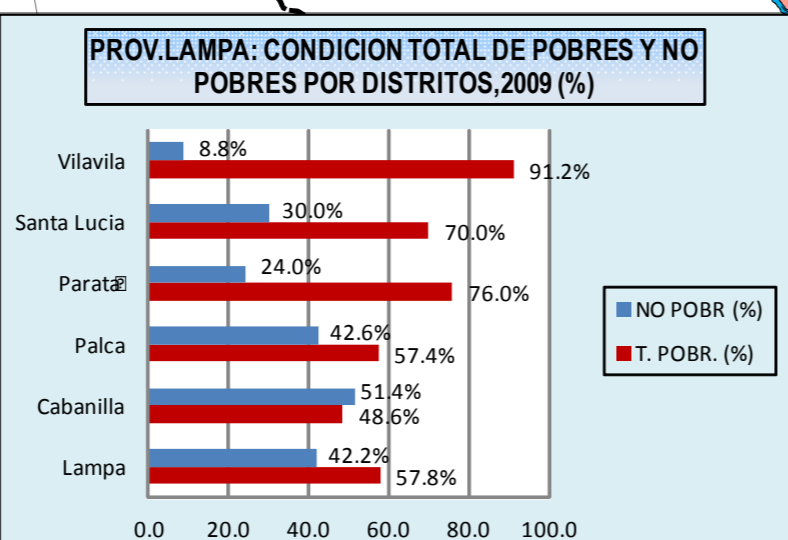
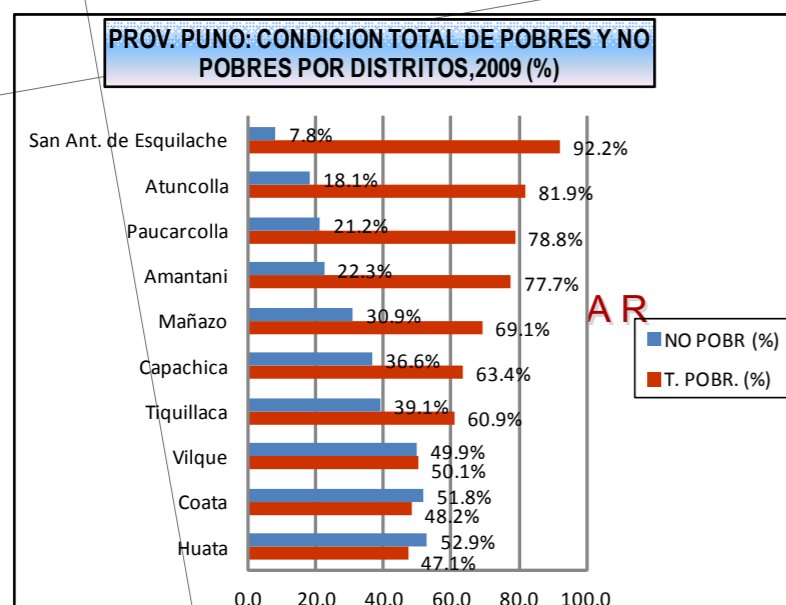


# MAPA DE POBREZA 2009 CUENCAS INTERMEDIAS



**GOBIERNO REGIONAL DE PUNO**  
**GERENCIA REGIONAL DE RECURSOS NATURALES Y GESTION DEL MEDIO AMBIENTE**  
**PROYECTO: DESARROLLO DE CAPACIDADES PARA EL ORDENAMIENTO TERRITORIAL DE LA REGION PUNO**

**MAPA: MAPA DE POBREZA 2009**

**UBICACIÓN DEPARTAMENTO:** Puno  
**PROYECCIÓN Y DATUM:** Proyección: Universal Transversa de Mercator (UTM) / Elipsoide o Datum Horizontal: World Geodesic System 1984 (WGS84)  
**FUENTE:** INEI 2010

**ELABORADO POR:** ESP EN SOCIOECONOMIA ING° ALFONZO S. MAMANI CCORI  
**PROCESADO Y DISEÑADO POR:** Especialista en Sistema de Información Geográfica del equipo ZEE (Ing° E.Y.T.C.)

**ESCALA DE TRABAJO:** -----  
**ESCALA DE IMPRESIÓN:** 1:400,000  
**FECHA:** SEP. 2012  
**CÓDIGO:** MP  
**LÁMINA NR:** 01

