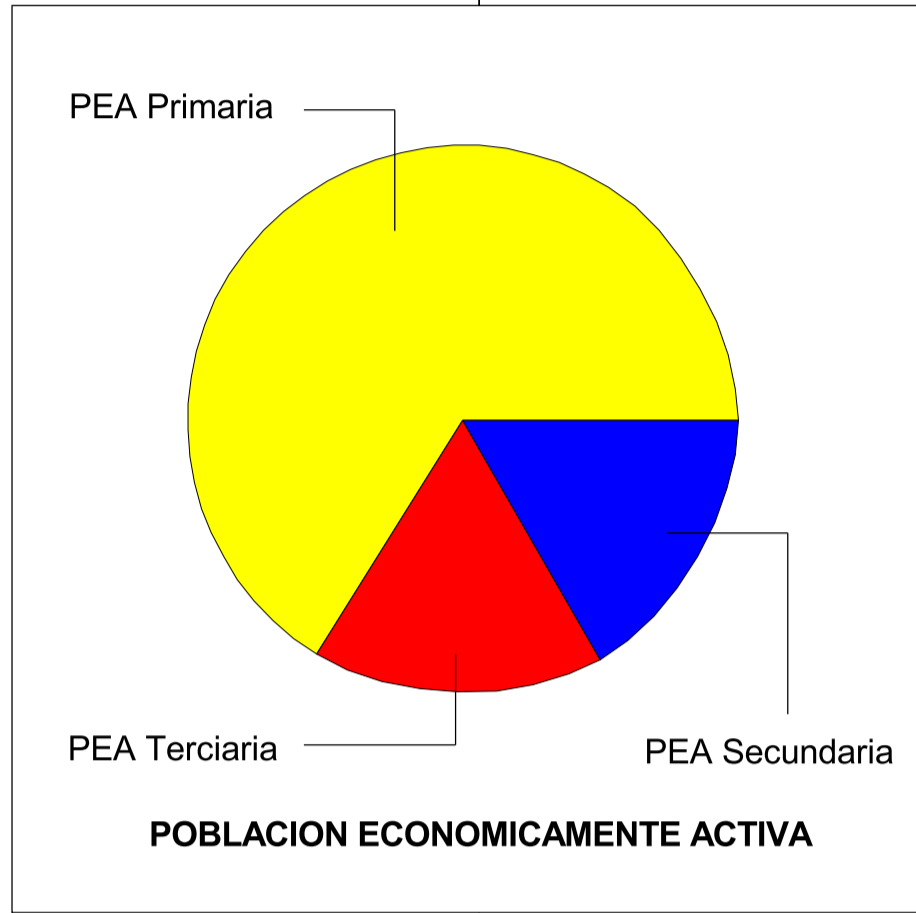
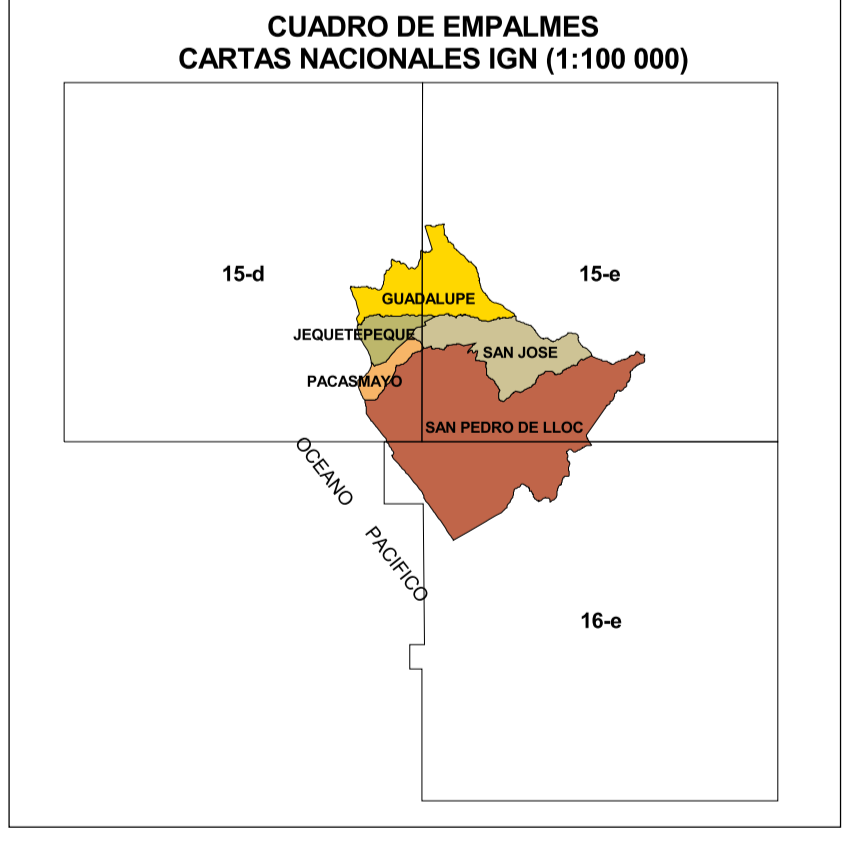
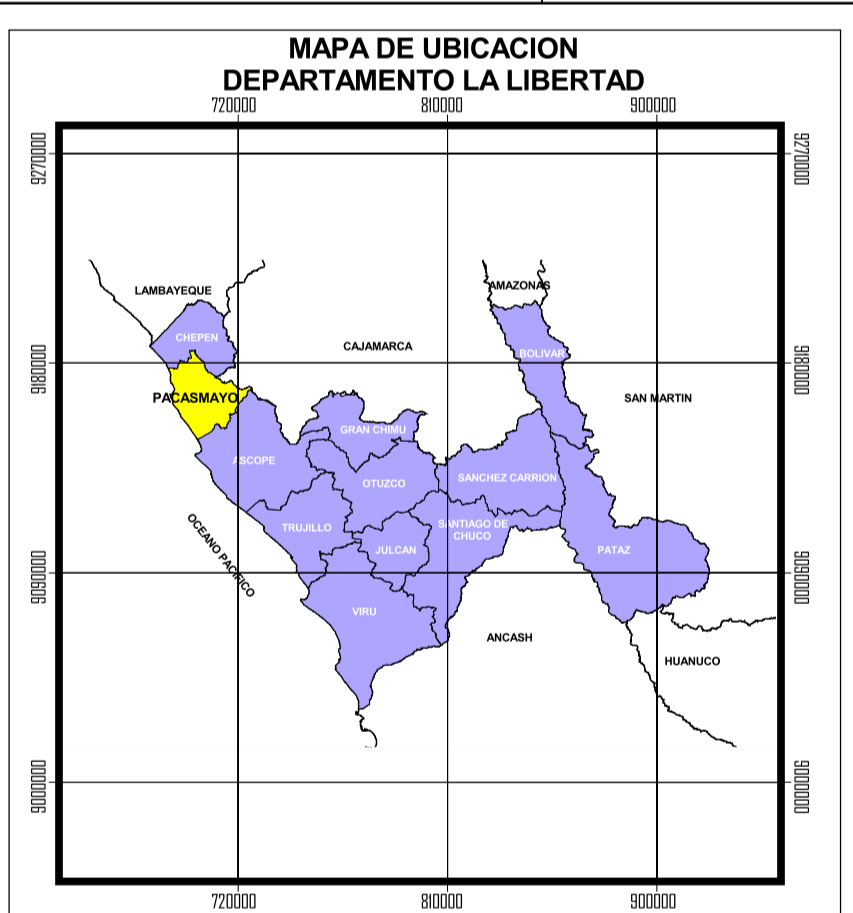
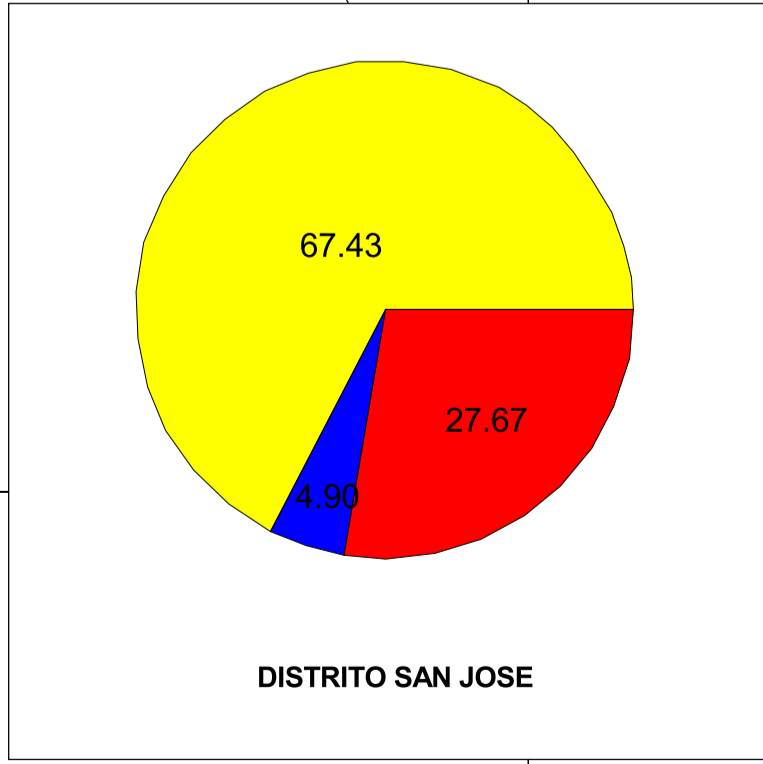
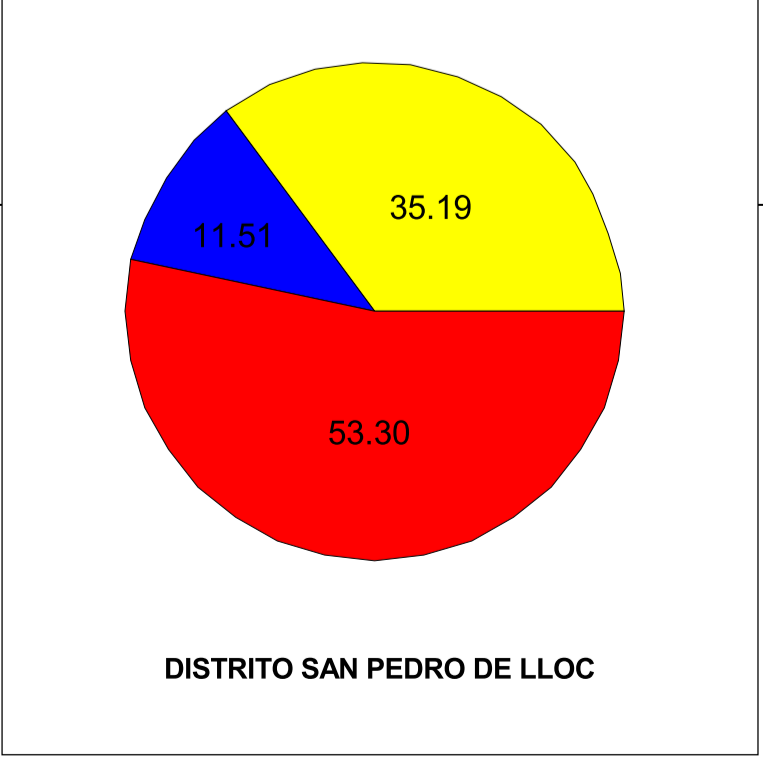
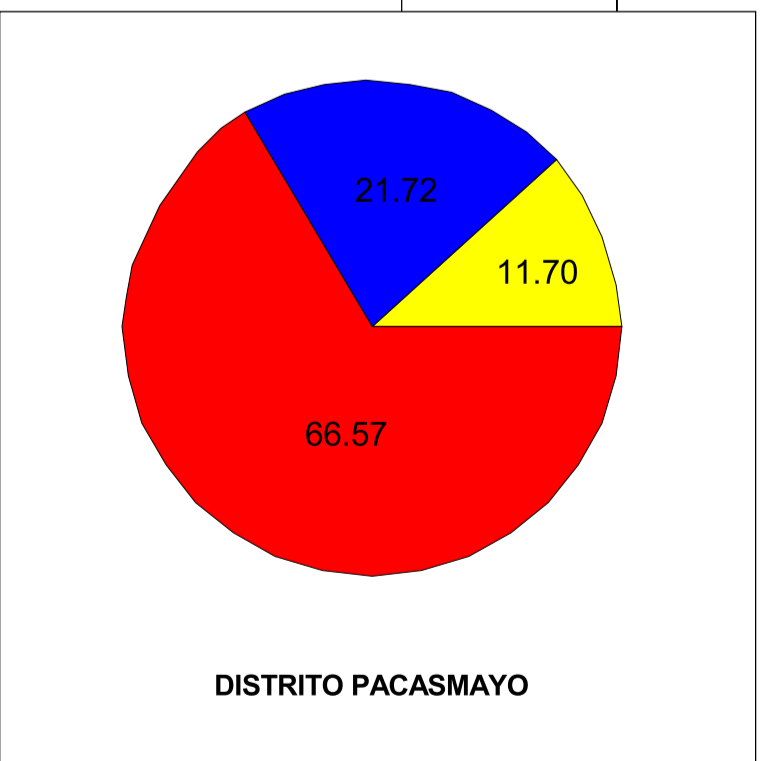


LEYENDA DE APTITUD PRODUCTIVA			
SIMBOLO	UNIDAD APTITUD PRODUCTIVA	CODIGO	ILUSTRACIÓN REFERENCIAL
A - C	Tierras Aptas para Cultivos en Limpio y Cultivos Permanentes.	2	
P - X	Tierras Aptas para el Pastoreo y Protección.	10	
X	Tierras de Protección.	25	
X - P - A	Tierras de Protección, Pastoreo y Cultivos en Limpio.	18	
X - P - F	Tierras de Protección, Pastoreo y Forestal.	21	

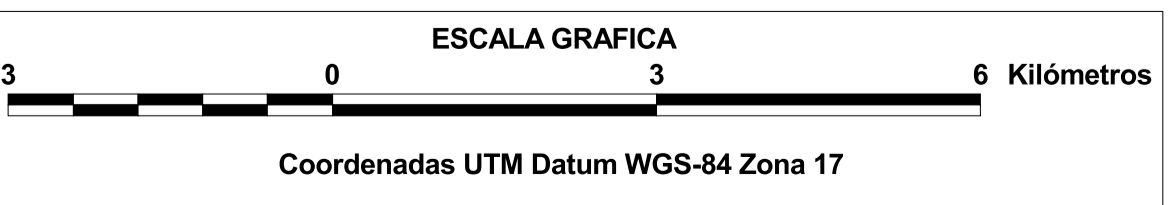
RECURSOS POTENCIALES	
SIMBOLO	DENOMINACION
	Patrimonio Cultural
	Patrimonio Natural
	Yacimiento Minero en Explotación
	Area Natural Protegida



OCEANO PACIFICO



SIGNOS CONVENCIONALES	
SIMBOLO	DESCRIPCION
	Capital Provincial
	Capital Distrital
	Limite Provincial
	Limite Distrital



**PRESIDENCIA DEL CONSEJO DE MINISTROS**  
 DIRECCION NACIONAL TECNICA DE DEMARCAACION TERRITORIAL  
**GOBIERNO REGIONAL LA LIBERTAD**  
 GERENCIA REGIONAL DE PLANEAMIENTO, PRESUPUESTO Y ACONDICIONAMIENTO TERRITORIAL

**ESTUDIO DE DIAGNÓSTICO Y ZONIFICACIÓN DE LA PROVINCIA PACASMAYO**  
 (Directiva N°001 - 2003 - PCM/DNTDT)

**RECURSOS ECONOMICOS, AMBIENTALES Y POTENCIALES**

Responsable Técnico : GRPPAT - Gob. Reg. La Libertad	Supervisión : DNTDT-PCM	Mapa N° :
Escala : 1 : 70,000	Fecha : Octubre - 2006	<b>03</b>

Fuente : INRENA, INC, INGEMMET, Municipalidades Distritales, Dirección Regional de Energía y Minas, Trabajos de Campo