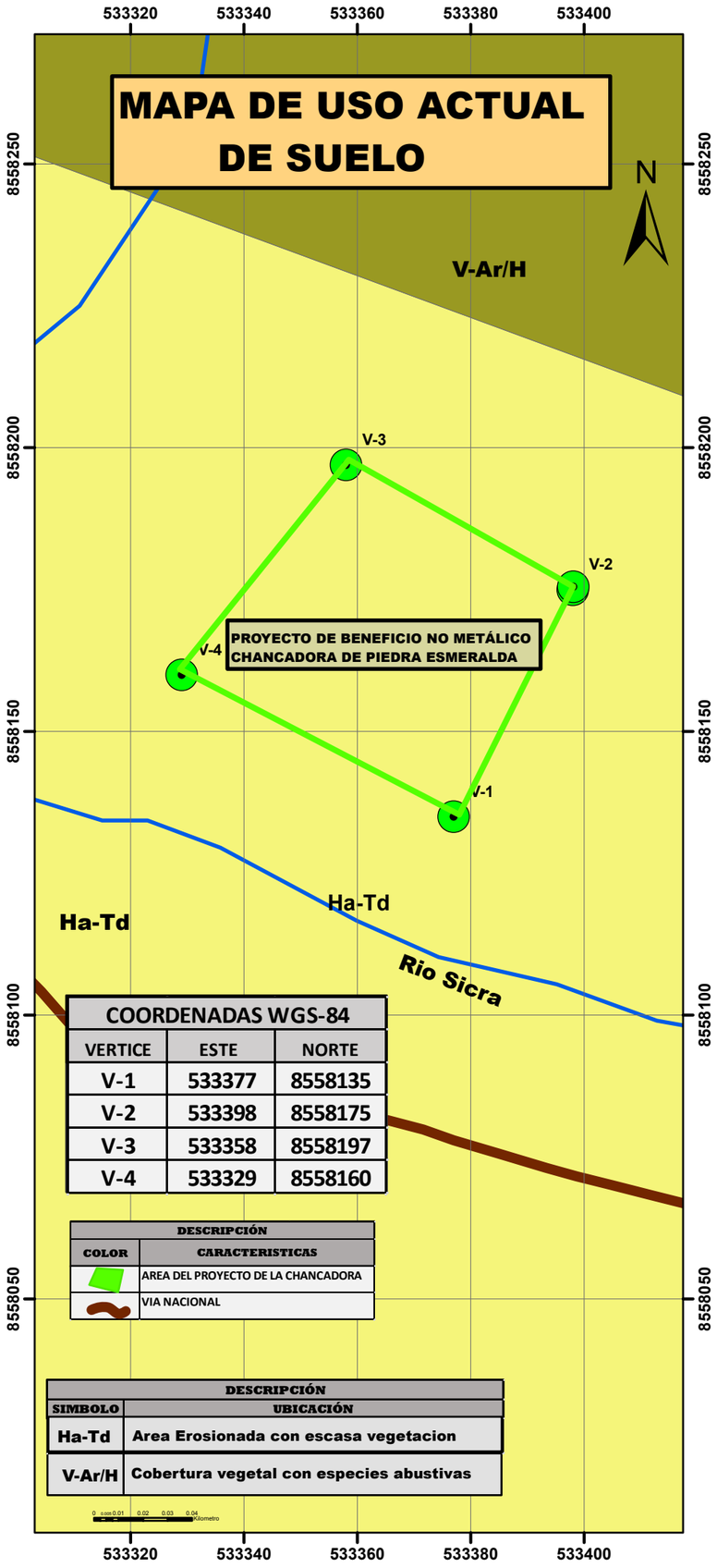

COORDENADAS WGS-84		
VERTICE	ESTE	NORTE
V-1	533377	8558135
V-2	533398	8558175
V-3	533358	8558197
V-4	533329	8558160

DESCRIPCIÓN	
COLOR	CARACTERISTICAS
	AREA DEL PROYECTO DE LA CHANCADORA
	VIA NACIONAL

DESCRIPCIÓN	
SIMBOLO	UBICACIÓN
Ha-Td	Area Erosionada con escasa vegetacion
V-Ar/H	Cobertura vegetal con especies abustivas

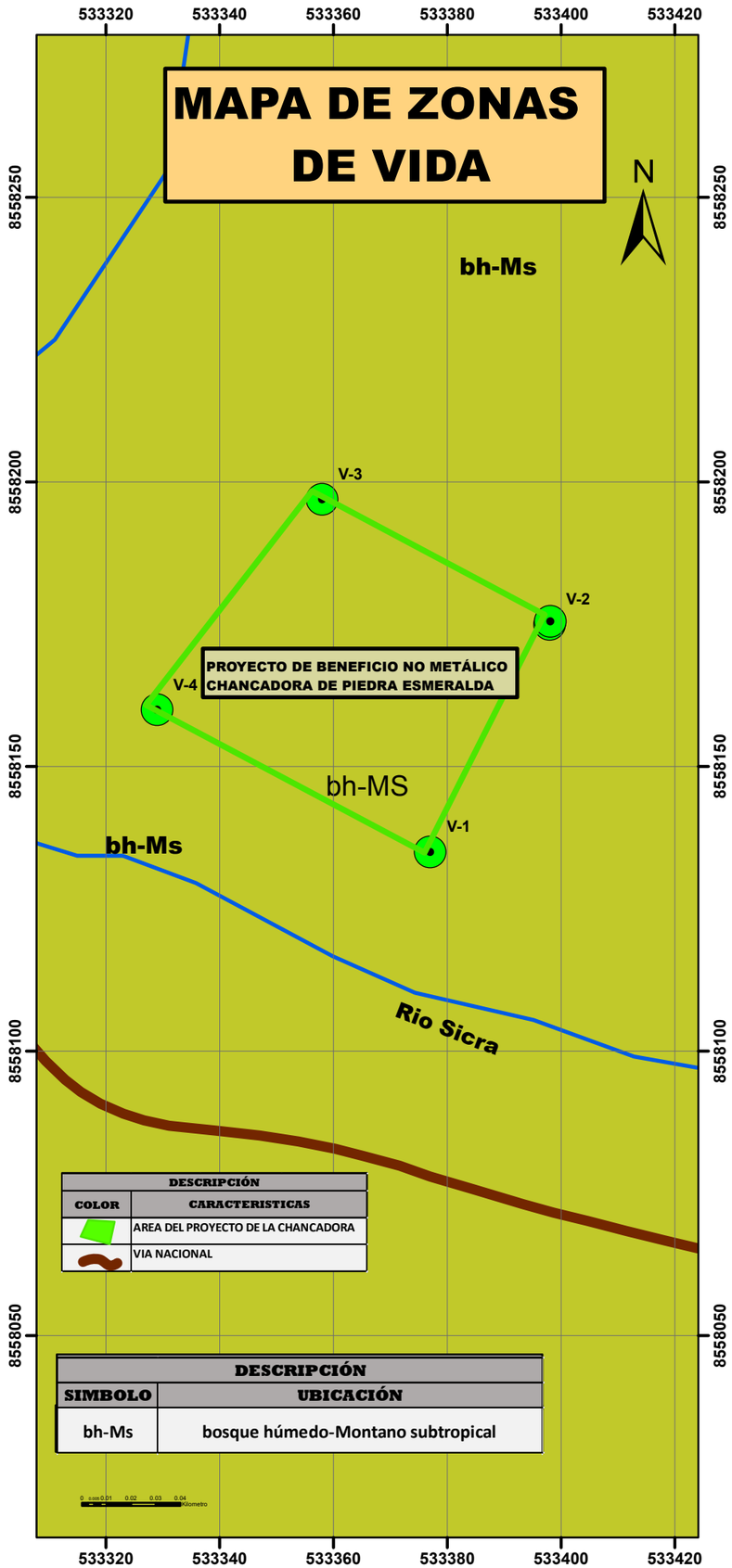

DESCRIPCIÓN	
COLOR	CARACTERISTICAS
	AREA DEL PROYECTO DE LA CHANCADORA
	VIA NACIONAL

DESCRIPCIÓN	
SIMBOLO	UBICACIÓN
bh-Ms	bosque húmedo-Montano subtropical

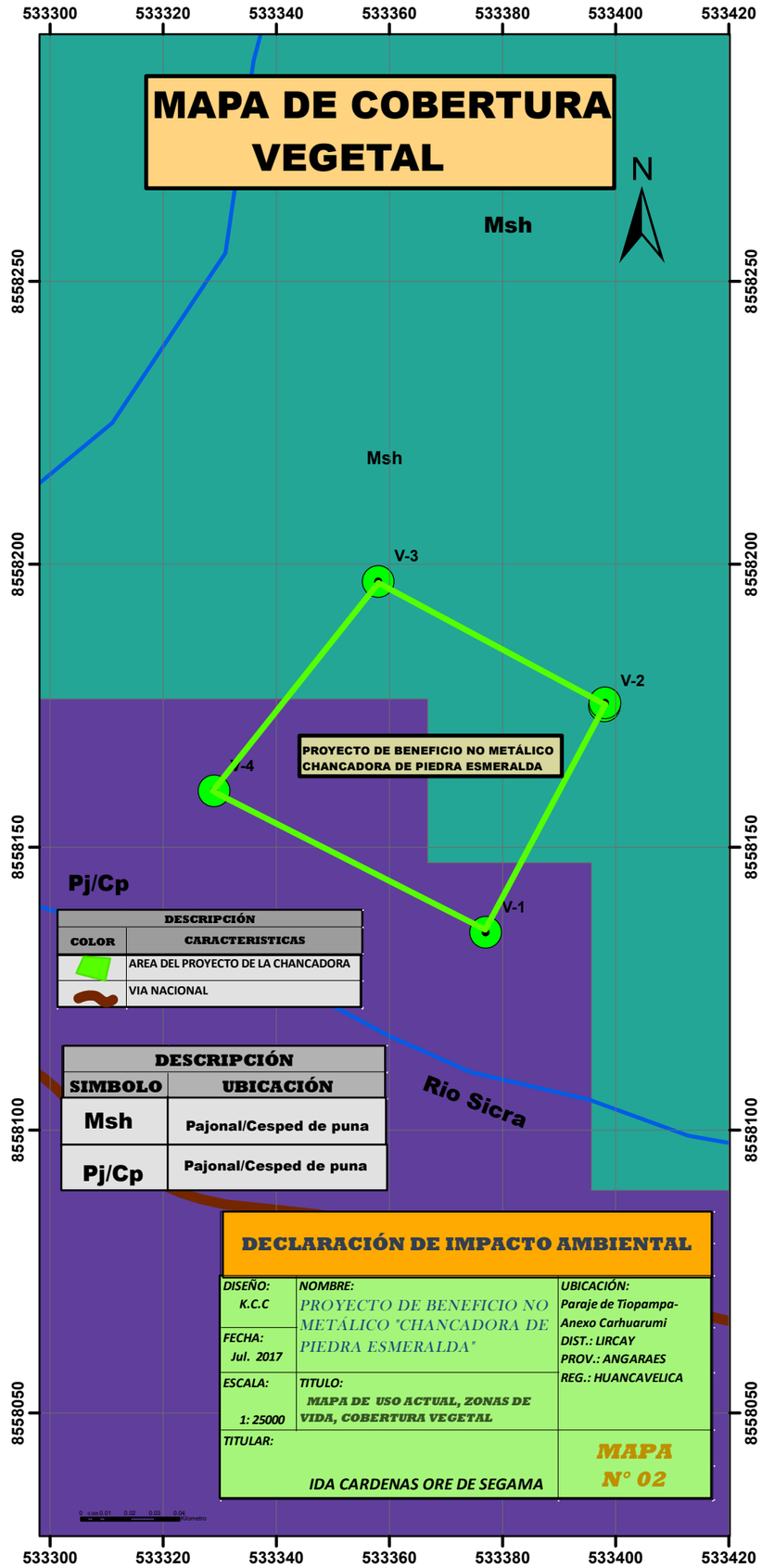

DESCRIPCIÓN	
COLOR	CARACTERISTICAS
	AREA DEL PROYECTO DE LA CHANCADORA
	VIA NACIONAL

DESCRIPCIÓN	
SIMBOLO	UBICACIÓN
Msh	Pajonal/Cesped de puna
Pj/Cp	Pajonal/Cesped de puna

DECLARACIÓN DE IMPACTO AMBIENTAL

DISEÑO: K.C.C	NOMBRE: PROYECTO DE BENEFICIO NO METÁLICO "CHANCADORA DE PIEDRA ESMERALDA"	UBICACIÓN: Paraje de Tiopampa-Anexo Carhuarumi DIST.: LIRCAY PROV.: ANGARAES REG.: HUANCAVELICA
FECHA: Jul. 2017		
ESCALA: 1: 25000	TITULO: MAPA DE USO ACTUAL, ZONAS DE VIDA, COBERTURA VEGETAL	
TITULAR: IDA CARDENAS ORE DE SEGAMA		MAPA N° 02