



# ÁREA DEL PROYECTO DE EXPLORACIÓN VIUCO I

PROYECTO DE EXPLORACIÓN VIUCO I					
Vértice	Lado o tramo	Distancia parcial (m)	Angulo interno	Coordenadas UTM - WGS 84	
				Este (X)	Norte (Y)
V1	V1-V2	1297.1771	74°18'07"	508877.0248	8551779.5347
V2	V2-V3	656.0655	64°41'12"	510171.4046	8551694.3911
V3	V3-V4	478.9464	167°02'54"	509852.5694	8551121.0099
V4	V4-V5	678.7578	127°32'31"	509531.9150	8550765.2426
V5	V5-V6	384.1256	71°27'52"	508855.2370	8550818.3373
V6	V6-V7	621.0906	214°57'23"	509005.4623	8551171.8692
<b>Area (Has)</b>			<b>92.1215</b>		
<b>Perimetro (m)</b>			<b>4116.1630</b>		

**LEYENDA**

- PROYECTO DE EXPLORACIÓN VIUCO I
- Carreteras
- Quebradas
- Lagunas
- Límite de comunidad
- Curvas de Nivel

Ministerio de Cultura  
Dirección Descentralizada de Cultura - Huancavelica

**APROBADO**

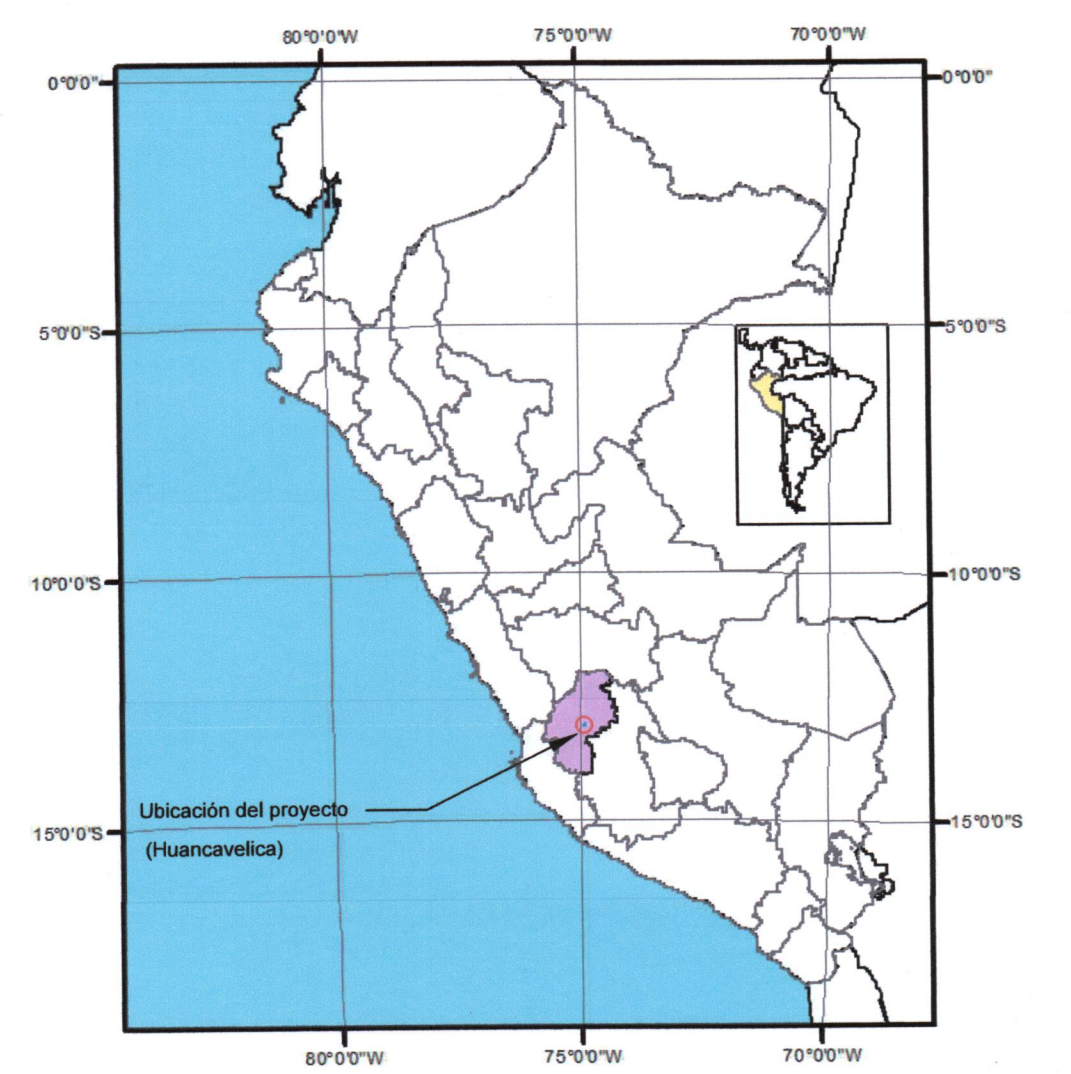
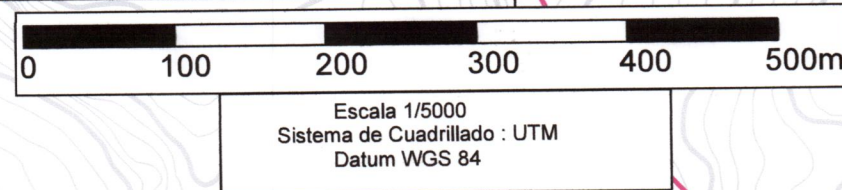
Informe N°: 233-2016-FHC-DDC-Hua/nc  
Oficio N°: 518-2016-DDC-Hua/nc  
CIRA N°: 2153-2016  
Fecha N°: 28-06-2016

**CORE MINERALS (PERU) S.A.** Código: **02**

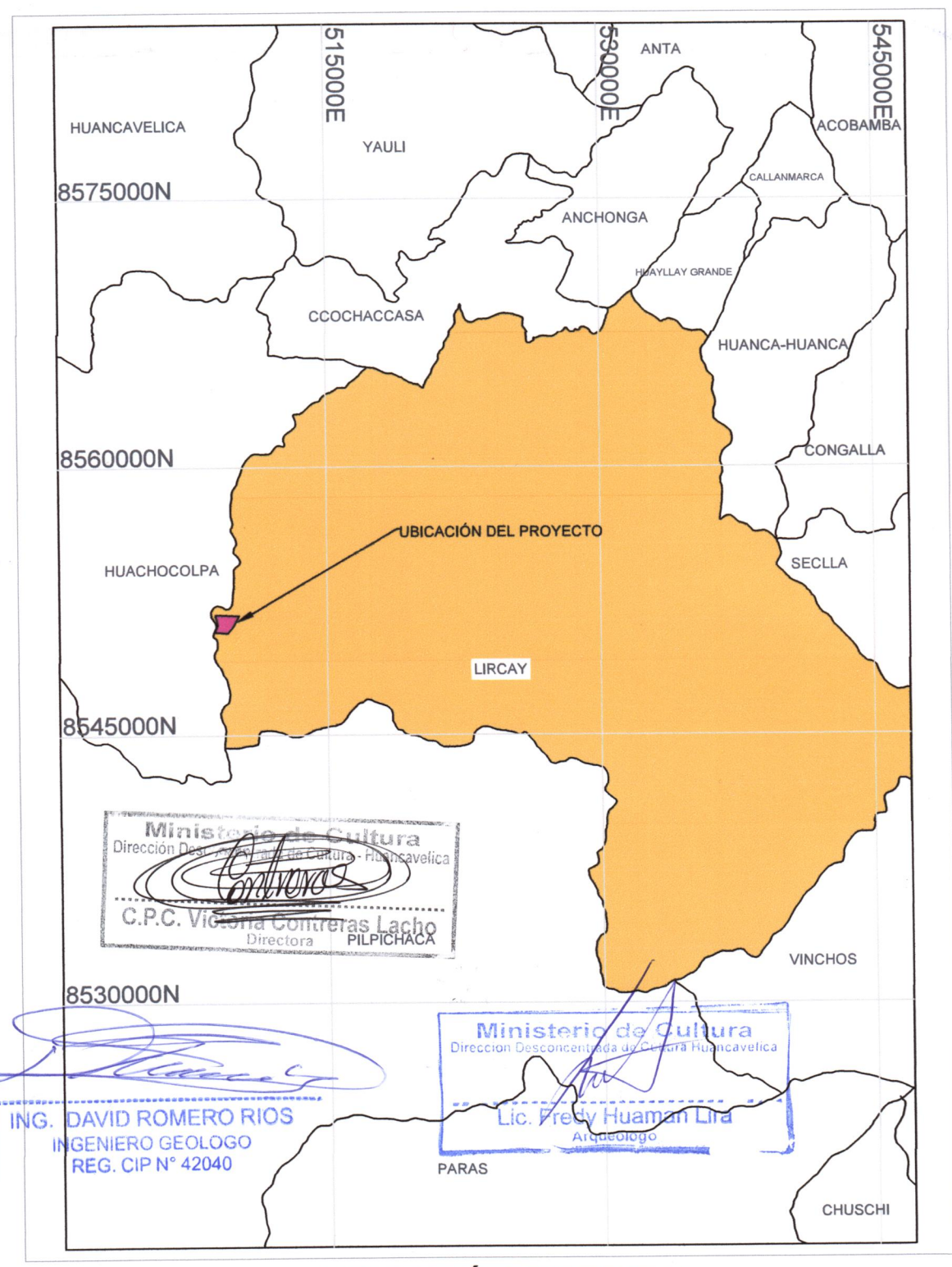
PLANO PERIMETRICO DEL PROYECTO DE EXPLORACION VIUCO I

Fecha: JUNIO, 2016	Revisado:
Datum: WGS 84	Dibujado:
Zona: 18-S	J.P.H
Escala: 1:5000	

Districto: LIRCAY  
Provincia: ANGARAES  
Departamento: HUANCAVELICA



## UBICACIÓN DEPARTAMENTAL



Ministerio de Cultura  
Dirección Descentralizada de Cultura - Huancavelica

C.P.C. Victoria Contreras Lacho  
Directora

ING. DAVID ROMERO RIOS  
INGENIERO GEOLOGO  
REG. CIP N° 42040

Ministerio de Cultura  
Dirección Descentralizada de Cultura - Huancavelica

Lic. Frey Juanma Lira  
Arquitecto

## UBICACIÓN DISTRITAL