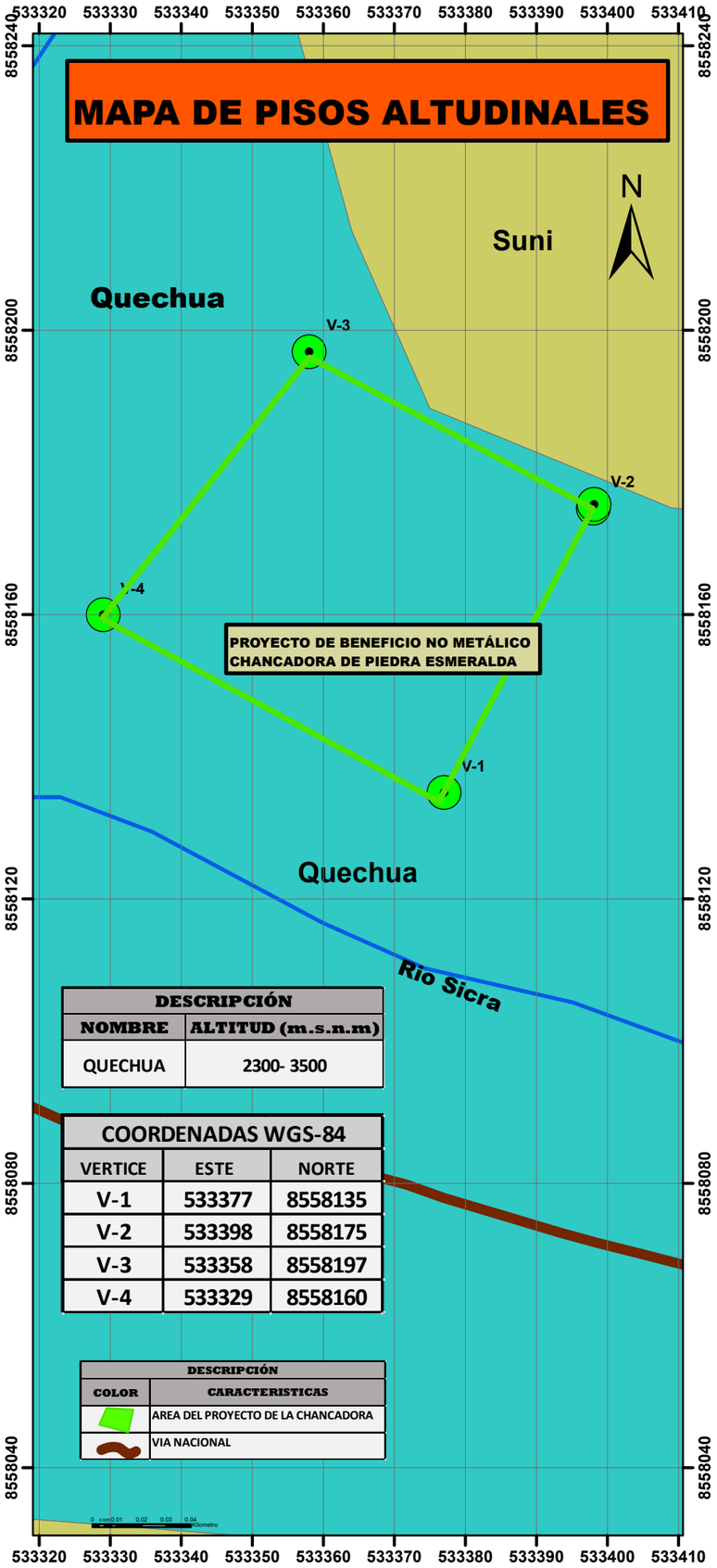

DESCRIPCIÓN	
NOMBRE	ALTITUD (m.s.n.m)
QUECHUA	2300- 3500

COORDENADAS WGS-84		
VERTICE	ESTE	NORTE
V-1	533377	8558135
V-2	533398	8558175
V-3	533358	8558197
V-4	533329	8558160

DESCRIPCIÓN	
COLOR	CARACTERISTICAS
	AREA DEL PROYECTO DE LA CHANCADORA
	VIA NACIONAL

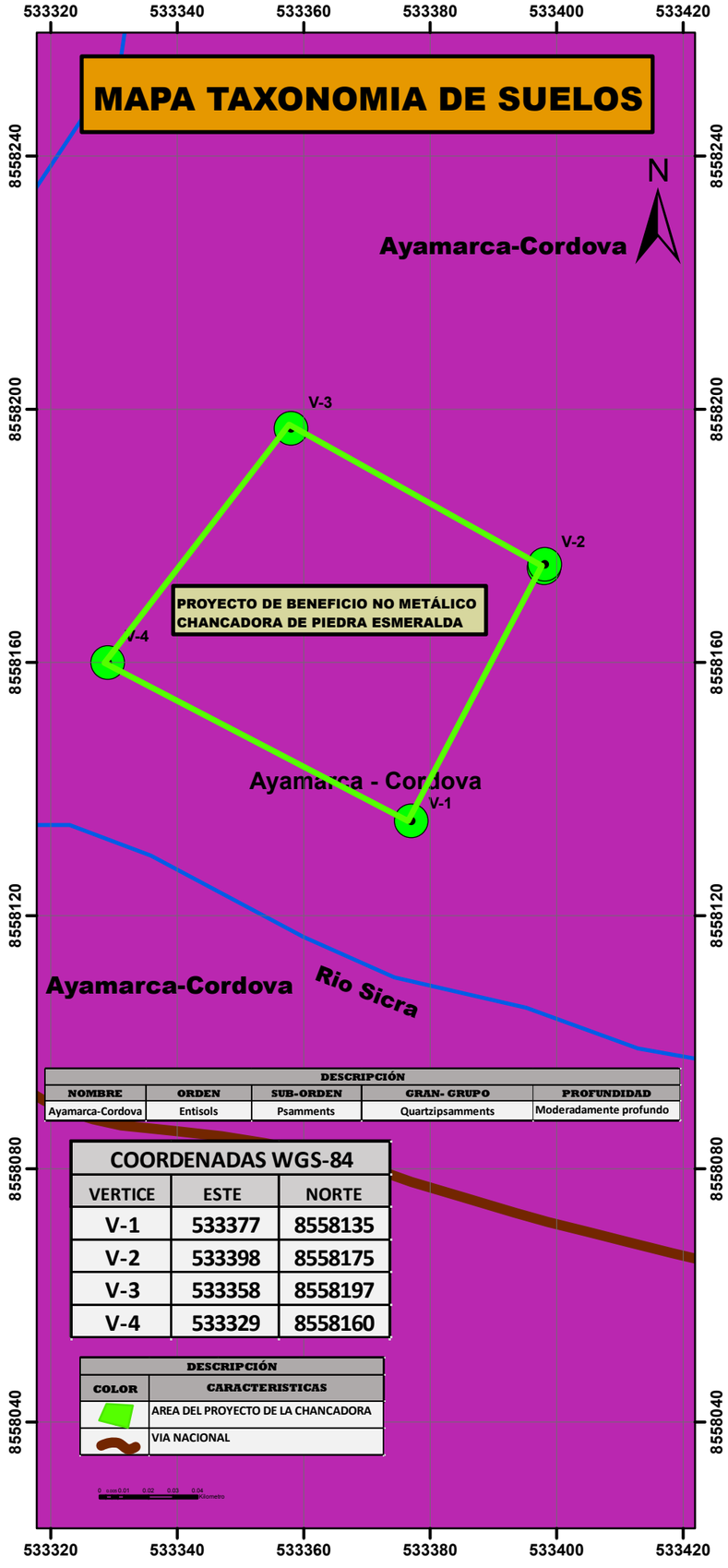

DESCRIPCIÓN				
NOMBRE	ORDEN	SUB-ORDEN	GRAN- GRUPO	PROFUNDIDAD
Ayamarca-Cordova	Entisols	Psamments	Quartzipsamments	Moderadamente profundo

COORDENADAS WGS-84		
VERTICE	ESTE	NORTE
V-1	533377	8558135
V-2	533398	8558175
V-3	533358	8558197
V-4	533329	8558160

DESCRIPCIÓN	
COLOR	CARACTERISTICAS
	AREA DEL PROYECTO DE LA CHANCADORA
	VIA NACIONAL

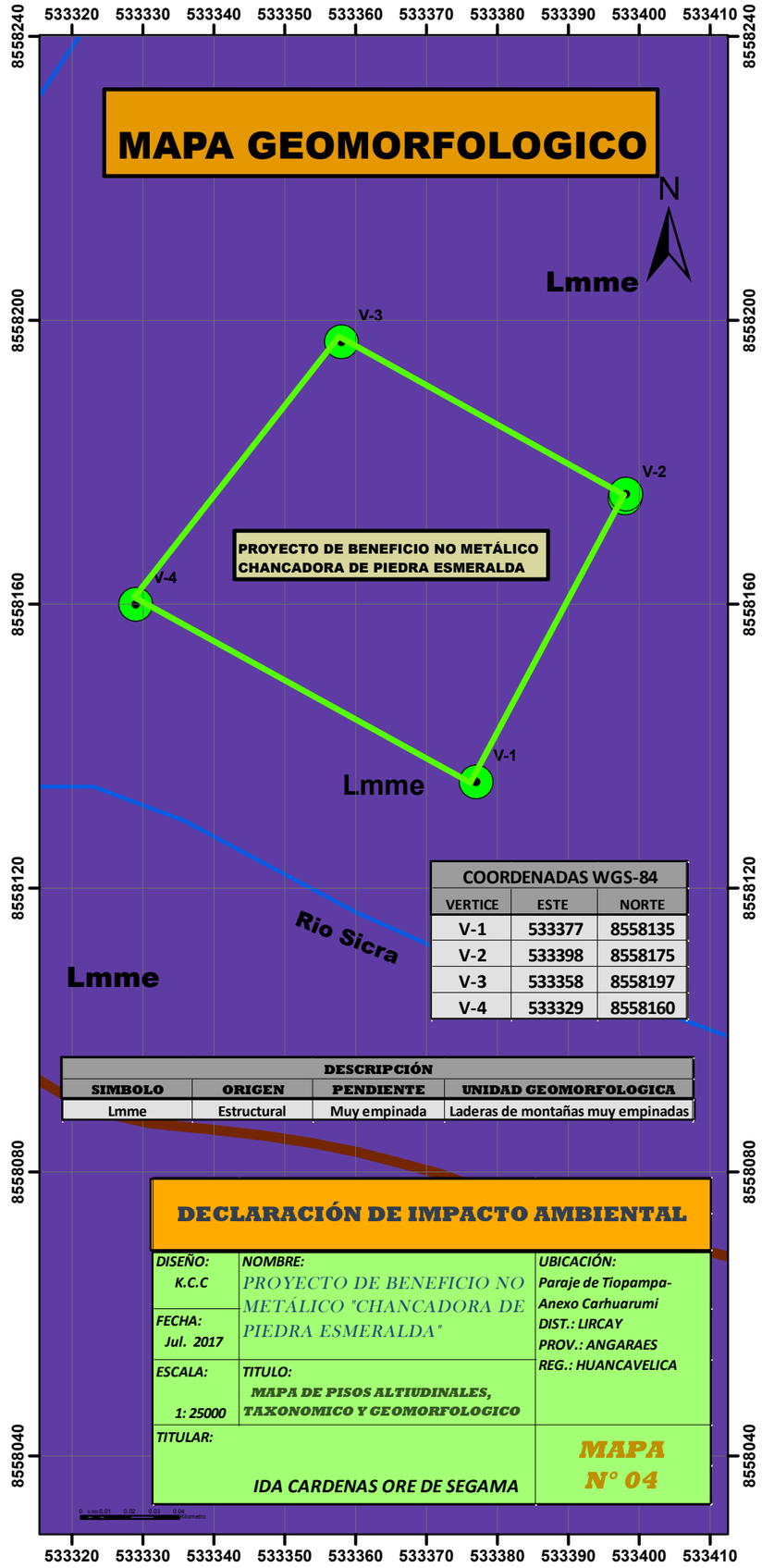

COORDENADAS WGS-84		
VERTICE	ESTE	NORTE
V-1	533377	8558135
V-2	533398	8558175
V-3	533358	8558197
V-4	533329	8558160

DESCRIPCIÓN			
SIMBOLO	ORIGEN	PENDIENTE	UNIDAD GEOMORFOLOGICA
Lmme	Estructural	Muy empinada	Laderas de montañas muy empinadas

DECLARACIÓN DE IMPACTO AMBIENTAL

DISEÑO: K.C.C	NOMBRE: PROYECTO DE BENEFICIO NO METÁLICO "CHANCADORA DE PIEDRA ESMERALDA"	UBICACIÓN: Paraje de Tiopampa- Anexo Carhuarumi DIST.: LIRCAY PROV.: ANGARAES REG.: HUANCAVELICA
FECHA: Jul. 2017		
ESCALA: 1: 25000	TITULO: MAPA DE PISOS ALTIUDINALES, TAXONOMICO Y GEOMORFOLOGICO	
TITULAR: IDA CARDENAS ORE DE SEGAMA		MAPA N° 04