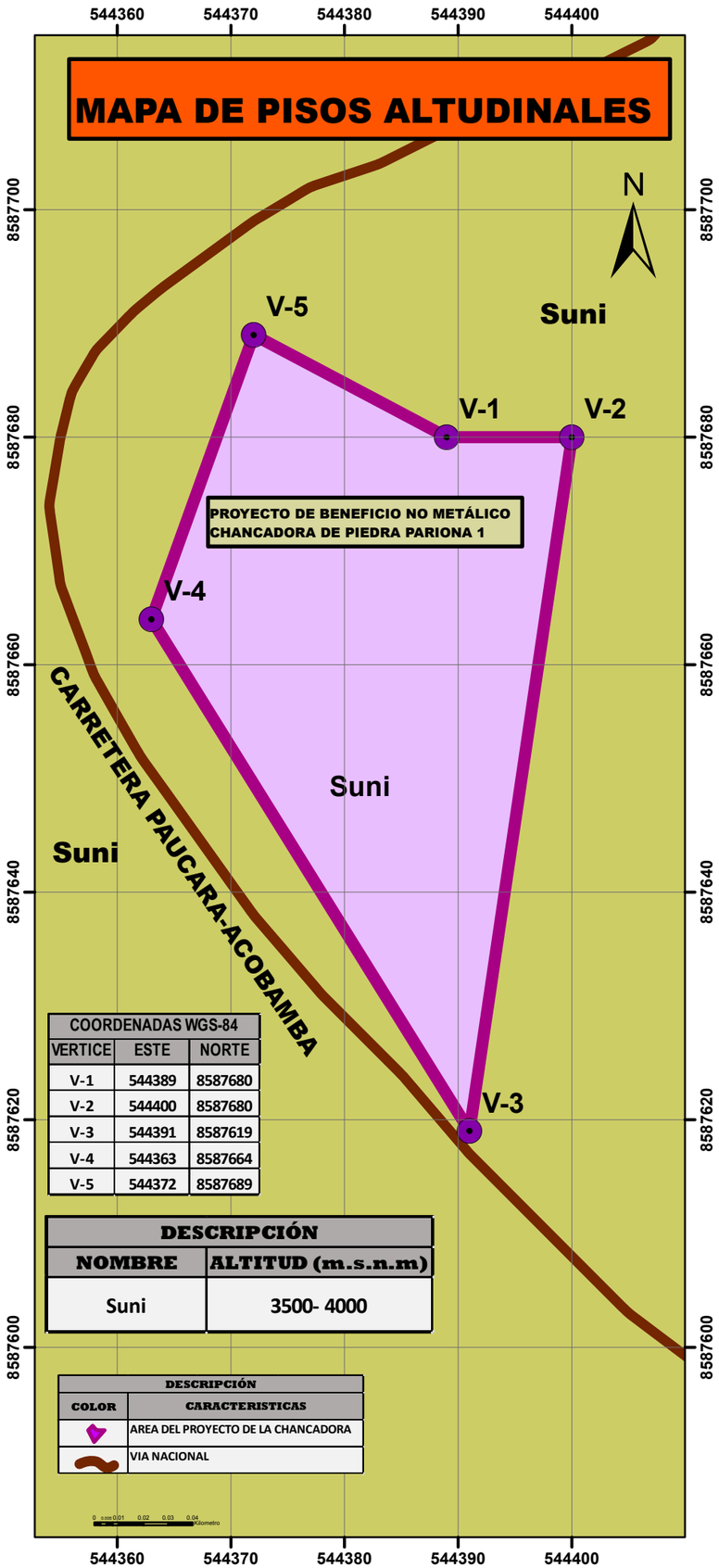

COORDENADAS WGS-84		
VERTICE	ESTE	NORTE
V-1	544389	8587680
V-2	544400	8587680
V-3	544391	8587619
V-4	544363	8587664
V-5	544372	8587689

DESCRIPCIÓN	
NOMBRE	ALTITUD (m.s.n.m)
Suni	3500- 4000

DESCRIPCIÓN	
COLOR	CARACTERISTICAS
	AREA DEL PROYECTO DE LA CHANCADORA
	VIA NACIONAL

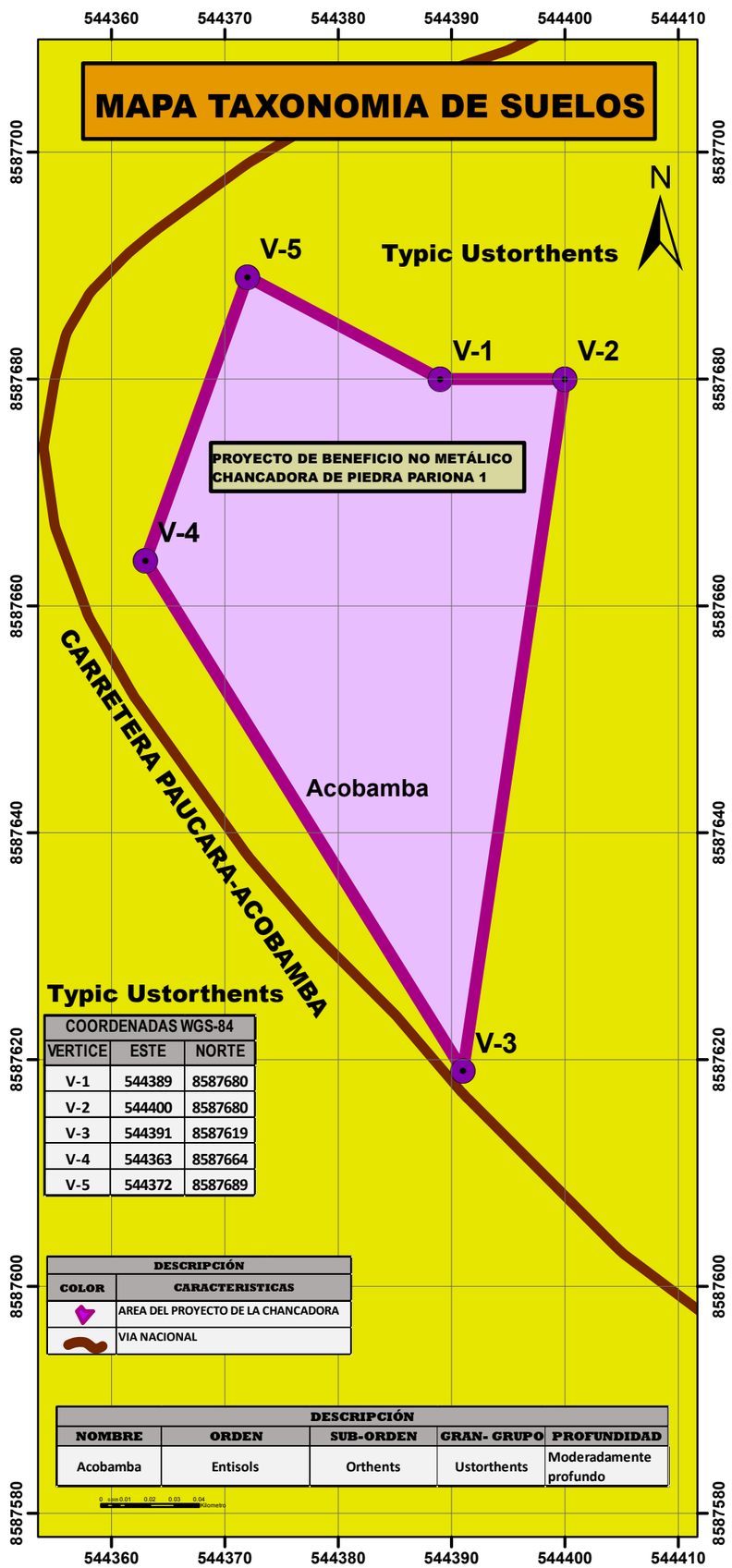

COORDENADAS WGS-84		
VERTICE	ESTE	NORTE
V-1	544389	8587680
V-2	544400	8587680
V-3	544391	8587619
V-4	544363	8587664
V-5	544372	8587689

DESCRIPCIÓN	
COLOR	CARACTERISTICAS
	AREA DEL PROYECTO DE LA CHANCADORA
	VIA NACIONAL

DESCRIPCIÓN				
NOMBRE	ORDEN	SUB-ORDEN	GRAN- GRUPO	PROFUNDIDAD
Acobamba	Entisols	Orthents	Ustorthents	Moderadamente profundo

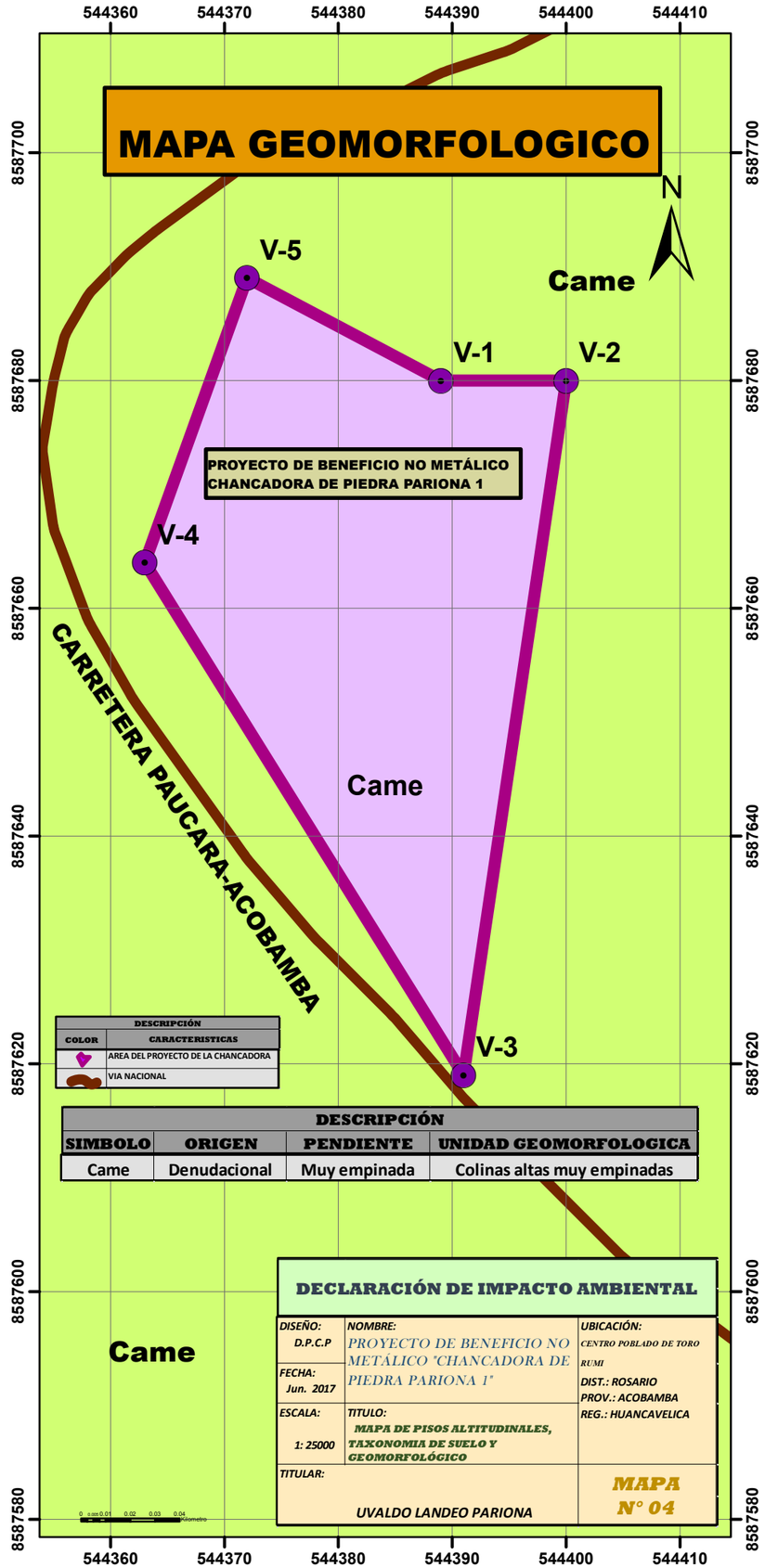

DESCRIPCIÓN	
COLOR	CARACTERISTICAS
	AREA DEL PROYECTO DE LA CHANCADORA
	VIA NACIONAL

DESCRIPCIÓN			
SIMBOLO	ORIGEN	PENDIENTE	UNIDAD GEOMORFOLOGICA
Came	Denudacional	Muy empinada	Colinas altas muy empinadas

DECLARACIÓN DE IMPACTO AMBIENTAL

DISEÑO: D.P.C.P	NOMBRE: PROYECTO DE BENEFICIO NO METÁLICO "CHANCADORA DE PIEDRA PARIONA 1"	UBICACIÓN: CENTRO POBLADO DE TORO RUMI
FECHA: Jun. 2017		DIST.: ROSARIO PROV.: ACOBAMBA REG.: HUANCAVELICA
ESCALA: 1: 25000	TITULO: MAPA DE PISOS ALTITUDINALES, TAXONOMIA DE SUELO Y GEOMORFOLÓGICO	
TITULAR: UVALDO LANDEO PARIONA		MAPA N° 04