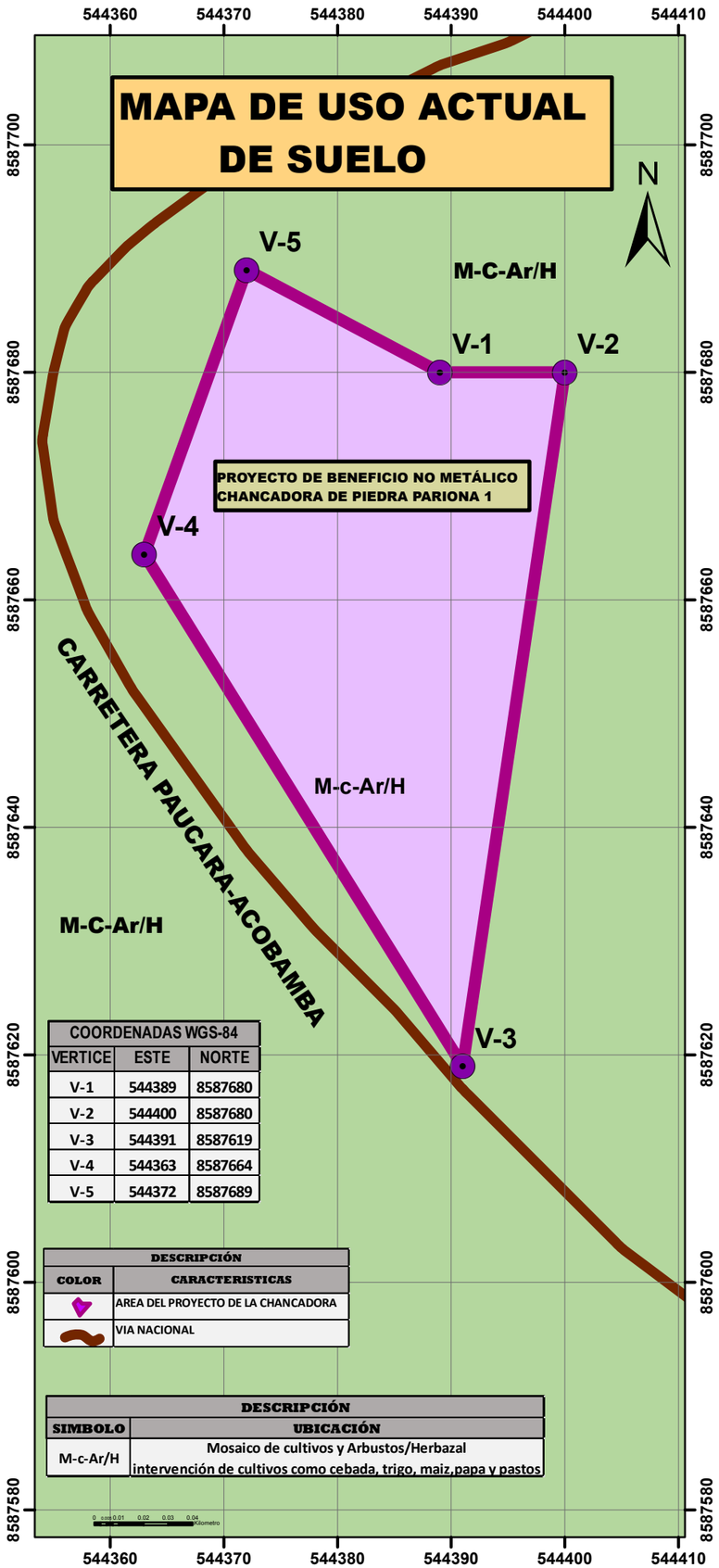

COORDENADAS WGS-84		
VERTICE	ESTE	NORTE
V-1	544389	8587680
V-2	544400	8587680
V-3	544391	8587619
V-4	544363	8587664
V-5	544372	8587689

DESCRIPCIÓN	
COLOR	CARACTERISTICAS
	AREA DEL PROYECTO DE LA CHANCADORA
	VIA NACIONAL

DESCRIPCIÓN	
SIMBOLO	UBICACIÓN
M-c-Ar/H	Mosaico de cultivos y Arbustos/Herbazal intervención de cultivos como cebada, trigo, maiz,papa y pastos

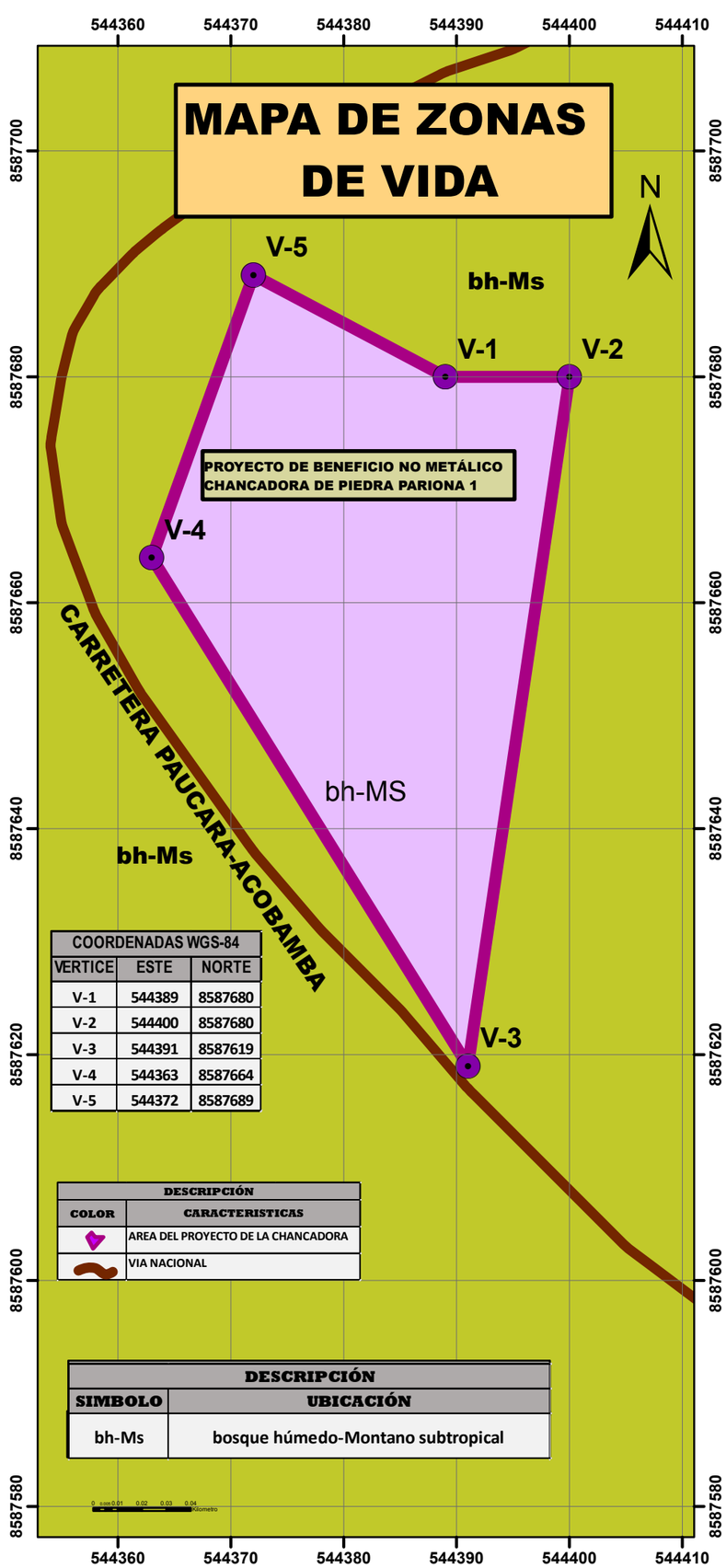

COORDENADAS WGS-84		
VERTICE	ESTE	NORTE
V-1	544389	8587680
V-2	544400	8587680
V-3	544391	8587619
V-4	544363	8587664
V-5	544372	8587689

DESCRIPCIÓN	
COLOR	CARACTERISTICAS
	AREA DEL PROYECTO DE LA CHANCADORA
	VIA NACIONAL

DESCRIPCIÓN	
SIMBOLO	UBICACIÓN
bh-Ms	bosque húmedo-Montano subtropical



DESCRIPCIÓN	
COLOR	CARACTERISTICAS
	AREA DEL PROYECTO DE LA CHANCADORA
	VIA NACIONAL

DESCRIPCIÓN	
SIMBOLO	UBICACIÓN
Cul/Ag	Areas de Cultivo Agricola

DECLARACIÓN DE IMPACTO AMBIENTAL

DISEÑO: D.P.C.P	NOMBRE: PROYECTO DE BENEFICIO NO METÁLICO "CHANCADORA DE PIEDRA PARIONA 1"	UBICACIÓN: CENTRO POBLADO DE TORO RUMI
FECHA: Jun. 2017		DIST.: ROSARIO
		PROV.: ACOBAMBA
ESCALA: 1: 25000	TITULO: MAPA DE USO ACTUAL DE SUELOS, ZONAS DE VIDA Y COBERTURA VEGETAL	REG.: HUANCAVELICA
TITULAR: UVALDO LANDEO PARIONA		MAPA N° 02