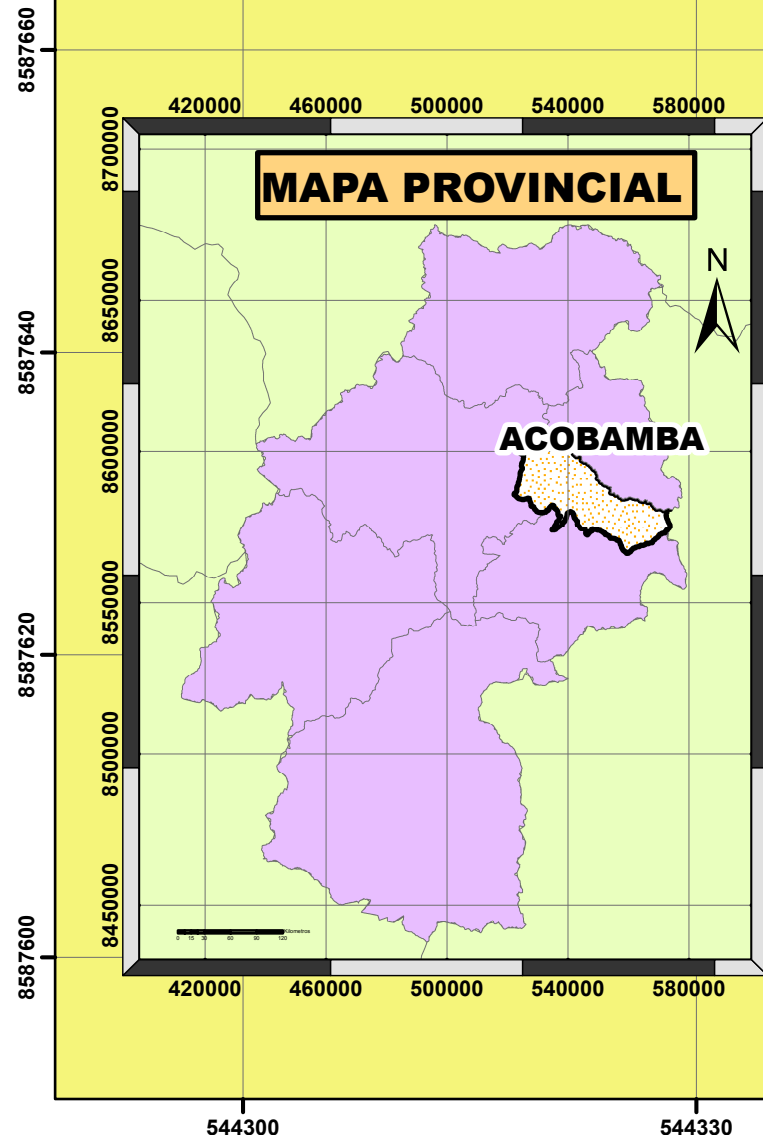
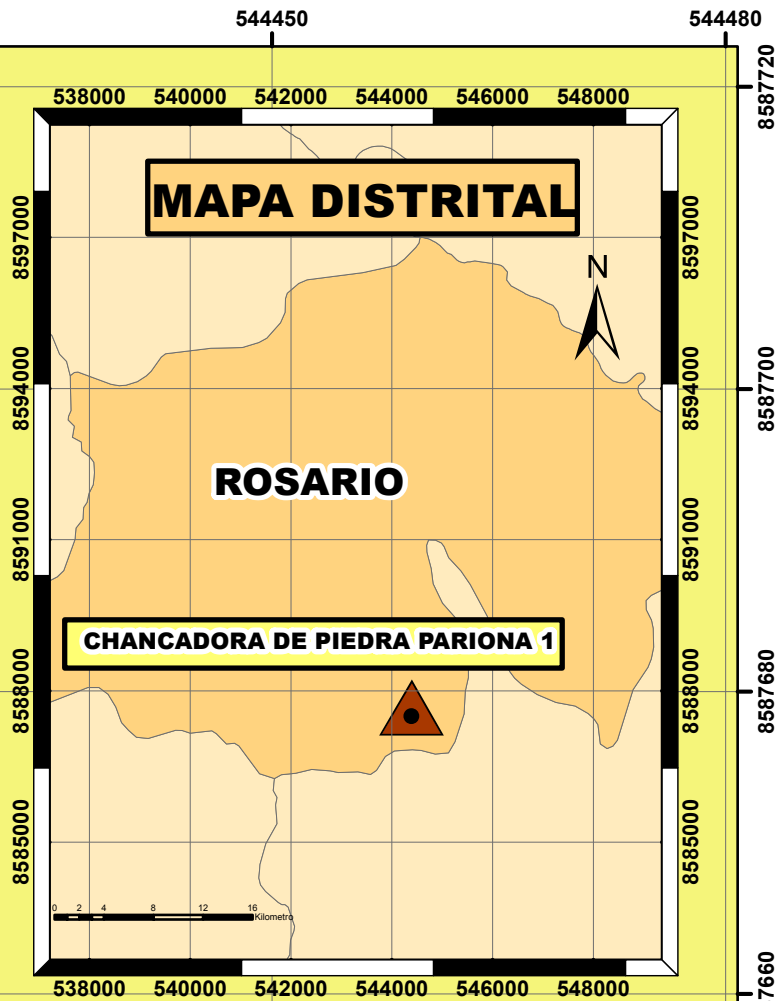


MAPA DE UBICACIÓN

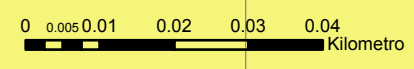


CARRETERA PAUCARA-ACOBAMBA

PROYECTO DE BENEFICIO NO METÁLICO
CHANCADORA DE PIEDRA PARIONA 1

COORDENADAS WGS-84		
VERTICE	ESTE	NORTE
V-1	544389	8587680
V-2	544400	8587680
V-3	544391	8587619
V-4	544363	8587664
V-5	544372	8587689

DESCRIPCIÓN	
COLOR	CARACTERÍSTICAS
	AREA DEL PROYECTO DE LA CHANCADORA
	VIA NACIONAL



DECLARACIÓN DE IMPACTO AMBIENTAL		
DISEÑO: D.P.C.P	NOMBRE: PROYECTO DE BENEFICIO NO METÁLICO "CHANCADORA DE PIEDRA PARIONA 1"	UBICACIÓN: CENTRO POBLADO DE TORO RUMI
FECHA: Jun. 2017	TÍTULO: MAPA DE UBICACIÓN	DIST.: ROSARIO PROV.: ACOBAMBA REG.: HUANCAVELICA
ESCALA: 1: 25000	TITULAR: UVALDO LANDEO PARIONA	
		MAPA N° 01