


PROVINCIA DE VILCASHUAMAN

Ubicación

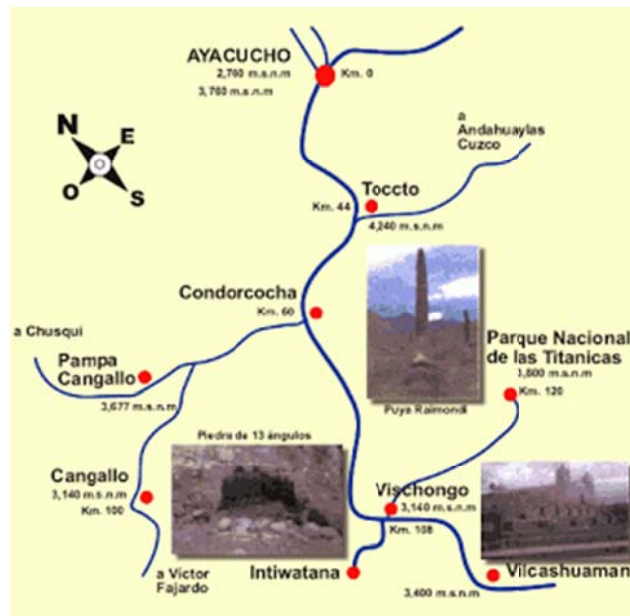


Se encuentra a 118 Km. de la capital del departamento hacia el Sur este de la ciudad de Ayacucho. Presenta una topografía variada con altitudes que varían desde los 2000 m.s.n.m. en el margen izquierdo del río Pampas, en el distrito de Concepción, hasta más de 4000 m.s.n.m. su capital provincial se encuentra ubicado a 3,470 m.s.n.m y a 13°39'03" de latitud sur y 73°57'08" de longitud oeste, siendo el distrito de Saurama el de mayor altitud con 3,540 m.s.n.m. y el distrito de Independencia el de menor altitud con 2,950 m.s.n.m.

Vías de acceso

Se llega por vía terrestre en ómnibus que salen del paradero, diariamente por las mañanas a través de agencias de turismo o por líneas particulares ubicadas en el Puente Nuevo (Ayacucho). El recorrido demora normalmente entre cuatro a cinco horas por una carretera afirmada. El itinerario a seguir es por la vía que va al Cusco, en donde al llegar a Toccto, que es la cumbre más alta del trayecto, a más de 4000 m.s.n.m., se desvía a la derecha con rumbo a Cangallo, hasta Condorqocha, lugar donde nuevamente se desvía, a la izquierda, para pasar por Sachabamba y Vischongo. Actualmente cuenta con un pequeño aeropuerto construido a 10 minutos de la ciudad, por Vizcachayuq, y que tiene una extensión de 1650 metros de largo por 30 metros de ancho.

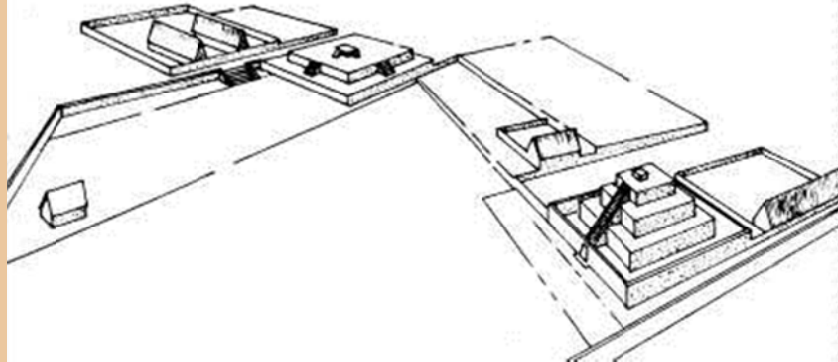




Límites

La provincia de Vilcashuaman limita por el Norte con la provincia de Huamanga, por el Este con el departamento de Apurímac, por el Oeste con las provincias de Cangallo y Fajardo y por el Sur con la provincia de Sucre.

Vilcashuamán es una importante llacta (ciudad) incaica, construía sobre la capital de sus míticos rivales, la Confederación Chanca. Edificada en tiempos de los incas Tupac Yupanqui y Huayna Capac (1400 - 1500 d.C.), fue uno de los centros administrativos más importantes del Tawantinsuyu. Siendo cabeza de provincia, albergó hasta 30 000 hombres como guarnición. Las grandes riquezas que contenían sus depósitos, la belleza de su arquitectura y su estratégica ubicación en la ruta del Capac Ñan (camino real incaico) despertaron el interés de los conquistadores españoles (1532) quienes tuvieron noticia de su existencia desde los primeros momentos de su arribo a tierras peruanas



Reconstrucción Isométrica de Vilcashuamán, según E. Harth Terré

Ubicación



Vilcashuamán está ubicada en el distrito del mismo nombre, provincia de Cangallo a 80 kilómetros al sur este de la ciudad de Ayacucho, departamento de Ayacucho, al sur del Perú, sobre la margen izquierda del río Pampas a 3150 metros sobre el nivel del mar.



La Fundación

La historia de la fundación de esta llacta se inicia a comienzos del siglo XV, con el triunfo del inca Pachacutec sobre los aguerridos Chancas en las mismas puertas del Cusco. Una difícil victoria que de haber sido derrota hubiera enterrado para siempre cualquier aspiración inca de formar un imperio.

Pachacutec, al frente de un poderoso ejército, deja la ciudad del Cusco para iniciar una campaña de conquistas en la región de Ayacucho y Andahuaylas, territorio natal de los Chancas. Cruza el río Apurímac e inició su marcha dominando a los Soras y Rucanas, imponiendo a estos últimos, como tributo, ser los cargadores de las andas en los que viajaban el Inca y la nobleza. Mandó Pachacutec a Apo Conde Mayta con parte del ejército hacia la región de Vilcas, quienes, tras fuertes luchas y oponer feroz resistencia en cerros y pucaras (fortalezas) fueron finalmente sometidos. Luego fue el turno para los Apus, a quienes no les valió su resistencia en la fortaleza de Pascos de Huanta.



Ingreso de forma trapezoidal de doble jamba, símbolo de poder y nobleza. Los Incas los usaron sólo en los templos y palacios más importantes.

Sometida la región, decide Pachacutec establecer una ciudad que sirviera de centro administrativo y cultural, desde donde se difundiera el culto del sol, el idioma runa simi (quechua) y la historia de la nobleza del Tawantinsuyu, así como sus tradiciones y costumbres. Esta ciudad es la llacta de Vilcashuamán, que quiere decir "Halcón Sagrado". Su diseño fue concebido siguiendo los estrictos modelos de la arquitectura inca: plaza trapezoidal como eje ordenador, un Ushnu (Trono Sagrado), Acllawasi (Casa de las Escogidas), Intiwatana (Reloj Solar), Templo del Sol, Templo de La Luna, Kallancas (galpones para soldados) y andenerías para cultivos rituales.



En Vilcashuamán se pueden notar 2 estilos, uno de puertas con jambas rectas y muros con piedras de formas poligonales, y el segundo es de puertas con jambas trapezoidales y muros con sillares labrados con formas rectangulares, semejantes a los vistos en el Cusco.

Templo del Sol

Ubicado al sur de la plaza trapezoidal, fue construida sobre un conjunto de terrazas escalonadas. Originalmente poseía 2 vanos trapezoidales, a los que se llegaba a través de escalinatas. En la segunda terraza se puede observar aún algunos nichos y hornacinas trapezoidales, la que se caracteriza por tener entradas y salidas a modo de contrafuertes. Junto al Templo del Sol se ubica el Acclawasi, el Templo de la Luna y otros edificios, posiblemente ocupados por sacerdotes y demás personas encargadas de organizar y mantener el culto al dios Sol. Sobre los muros de este templo, después de la conquista española fue construida la iglesia de San Juan Bautista. Esta Iglesia utilizó los muros y ambientes contiguos como parte del templo Católico, tal como sucedió en otros lugares, como el Koricancha en el Cusco y Huaytará en Huaytará (Huancavelica).

El Ushnu

Ubicado en el lado oeste de la plaza, es el más grande, comparado con los demás Ushnu repartidos en las principales llactas del Tawantinsuyu. Su estructura es la

de una pirámide rectangular formada por cinco plataformas, accediéndose a la parte más alta por una escalinata, toda construido en piedra. En la cima existe hasta el día de hoy un sillón doble labrado en piedra, que según la tradición local estaba cubierto con láminas de oro y era el lugar donde se sentaban el Inca y la Coya (su esposa) para impartir justicia y presidir las ceremonias y rituales que se desarrollaban en la plaza. Detrás de esta estructura hay otra construcción que es considerada como el palacio de Pachacutec. Es de plano rectangular con tres puertas de jamba trapezoidal construido con gran calidad en su arquitectura, motivo por el cual se le atribuye la mayor importancia entre los edificios incas de la región.



Ushnu, o pirámide que usaba Inca para presidir las ceremonias más importantes del Tawantinsuyu

La Plaza Trapezoidal

Es un espacio amplio capaz de albergar a 20 000 personas, seguramente en grandes celebraciones religiosas o militares. Según el cronista español Cieza de León en esta plaza se hacían sacrificios de animales y también ofrendas humanas sobre una piedra que todavía está en su emplazamiento original. Este lito, llamado "Piedra del Sacrificio" es de forma rectangular con la superficie plana, sobre la cual se han tallado 2 canaletas en zigzag semejjando amarus sagrados (serpientes).

