

# PLAN DE DESARROLLO COMUNAL DE LA COMUNIDAD DE PICHUICA

AL 2021



**Comunidad** : Pichuica  
**Distrito** : Lambrama  
**Provincia** : Abancay  
**Región** : Apurímac

*Comunidad Campesina de Pichuica fue creada mediante  
R.D. N° 74-99-DRAG/AP, 10 de octubre de 1999*

# PLAN DE DESARROLLO CONCERTADO COMUNAL DE PICHUICA 2015 AL 2021

## CONTENIDO

INDICE.....	02
PRESENTACION.....	03
INTRODUCCION.....	04
ACTORES PARTICIPANTES Y EQUIPO TECNICO.....	04

### CAPITULO I

ASPECTOS GENERALIDADES DE LA COMUNIDAD.....	05
---	----

- Ubicación
- Accesibilidad
- Reseña histórica
- Extensión
- Clima
- Población

### CAPITULO II

SITUACION ACTUAL DE NUESTRA COMUNIDAD.....	10
--	----

- Servicio de educación
- Servicio de salud
- Vivienda
- Medios de comunicación
- Actividades económicas
- Recursos naturales
- Actores locales

### CAPITULO III

ANALISIS ESTRATEGICO.....	20
---------------------------	----

- Análisis FODA
- Visión.
- Misión
- Identificación y análisis de los ejes estratégicos
- Programa de implementación actividades y proyectos

### CAPITULO IV

CONCEJO DE DESARROLLO COMUNAL.....	25
------------------------------------	----

- Estrategias de implementación
- Concejo de Desarrollo Comunal de gestión del Plan
- Integrantes del Concejo de Desarrollo Comunal

### ANEXO

# PLAN DE DESARROLLO CONCERTADO COMUNAL DE PICHUICA 2015 AL 2021

## PRESENTACION

La comunidad campesina de Pichiuca forma parte de las 19 comunidades con que cuenta el distrito de Lambrama, su geografía es accidentada debido a muchos problemas de deslizamiento de la tierra, Sin embargo, su gente, la biodiversidad, sus costumbres, tradiciones aún mantienen una población pequeña con coraje bajo un solo lema “sembrar hoy para cosechar mañana”. Sentimiento del poblador de Pichiuca en su arduo trabajo cotidiano, esta forma de vivir se da de manera indiferente a la suerte de su historia y sin una orientación adecuada. A la fecha, muchas de sus infraestructuras carecen de una implementación adecuada. La gente ha preferido buscar otras oportunidades, en otros lugares, es evidente la migración.

La elaboración del presente documento significó un desafío para los comuneros porque les permitió visionar a un solo horizonte y objetivo. Sin embargo, la esperanza de superar nuestras debilidades, ha renacido con la intervención del Proyecto Sacha Tarpuy, y otras ONGs, entidades que nos ayudaron a entender que lograr el desarrollo de un determinado pueblo significa planificación de actividades plasmado en un documento que será de vital importancia para la gestión de los proyectos al 2021.

Bajo esta lógica, el Proyecto Mejoramiento de la Gestión Comunal para el desarrollo de la Actividad Forestal en 20 Microcuencas y 04 Subcuentas de la Región Apurímac, que es parte del Programa Bosques Manejados que vienen ejecutando en 266 comunidades campesinas de la región Apurímac, en acuerdo unánime con el apoyo de los profesionales; se acordó actualizar el presente plan al 2021 incorporando cuatro ejes de trabajo entre los cuales esta: Desarrollo Económico, Social, Institucional ,Territorio y Medio ambiente.

La Comunidad Campesina de Pichiuca, pone a vuestra disposición el presente documento de gestión, para ser consultado y difundido por los profesionales, estudiantes, por las Instituciones del Estado y entidades cooperantes.

**Presidente de la Comunidad**

Sr. Timoteo Mendoza Ccahuana

# PLAN DE DESARROLLO CONCERTADO COMUNAL DE PICHUICA 2015 AL 2021

## INTRODUCCIÓN

La participación de los comuneros ha permitido realizar un profundo análisis de las potencialidades que tiene la comunidad, reconocer la existencia de su riqueza turística, artesanía, forestación, hortalizas y otros, así como las necesidades de transporte, mejoramiento de servicios de vías de comunicación, canales de riego, sistema de saneamiento básicos que hace posible el desarrollo de la comunidad.

En las reuniones con las autoridades, líderes y la población en general, se decidió encaminar el trabajo comunal contando con un documento base, una herramienta de gestión que sea de todos y con el sentimiento de todos (participación) Trabajo donde se realizó un diagnóstico focalizando las limitaciones y potencialidades, la misión de desarrollo se realizó a través de mapas parlantes.

Al inicio no se contó con la participación de todos y todas-los pobladores, para superar esta dificultad contamos con el apoyo técnico del Proyecto Mejoramiento de la Gestión Comunal para el desarrollo de la Actividad Forestal en 20 Microcuencas y 04 Subcuentas de la Región Apurímac, quienes durante el proceso de elaboración de plan concertado de la comunidad campesina de Pichuica promovieron y motivaron la importancia de contar con un documento actualizado de gestión comunal.

De este modo el Plan de Desarrollo Concertado Comunal se convierte en una herramienta fundamental para la Comunidad en la búsqueda incesante de un objetivo y visión común, el desarrollo integral y sustentable de la comunidad campesina Pichuica.

## DIRECTIVOS DE LA COMUNIDAD CAMPESINA DE PICHUICA-LAMBRAMA

**2016 – 2017**

Presidente: Sr. Timoteo Mendoza Ccahuana.

Vicepresidente: Sr. Remigio Rojas Rodríguez

Secretaria: Sr. Edy Mesa Chipana

Tesorero: Sr. Celestino Mendoza Huallpa

Vocal I: Maria Ccarapa Meza.

Fiscal: Sr. Tiburcia Utani Mejia

## CAPITULO I

### GENERALIDADES DE NUESTRA COMUNIDAD

#### 1.1 UBICACIÓN

La comunidad de Pichiuca, está ubicada en el Distrito de Lambrama, provincia de Abancay, Región Apurímac.

##### a) UBICACIÓN GEOGRÁFICA:

- **Latitud Sur:** 13° 50'47.95"
- **Longitud Oeste:** 72° 46'45.24"

##### b) ALTITUD:

- Capital de Comunidad:3120msnm
- Mínima:2220 msnm
- Máxima:3737 msnm

##### c) COLINDANTES:

- **Norte** : Con la comunidad de Kisuara
- **Este** : Con la comunidad de Marjuni
- **Sur** : Con la comunidad de Lambrama
- **Oeste** : Con la comunidad de Uripipampa

##### d) UBICACIÓN HIDROGRÁFICA

<b>Comunidad</b>	Pichiuca
<b>Cuenca</b>	Lambrama
<b>Sub cuenca</b>	Pichiuca
<b>Micro Cuenca</b>	Lambrama

e) UBICACIÓN POLÍTICA:

<b>Región</b>	Apurímac
<b>Provincia</b>	Abancay
<b>Distrito</b>	Lambrama
<b>Comunidad</b>	Lambrama

f) MAPA DE UBICACIÓN.

Figura N° 01: Mapa del Perú



Figura N°2: Región y Provincia

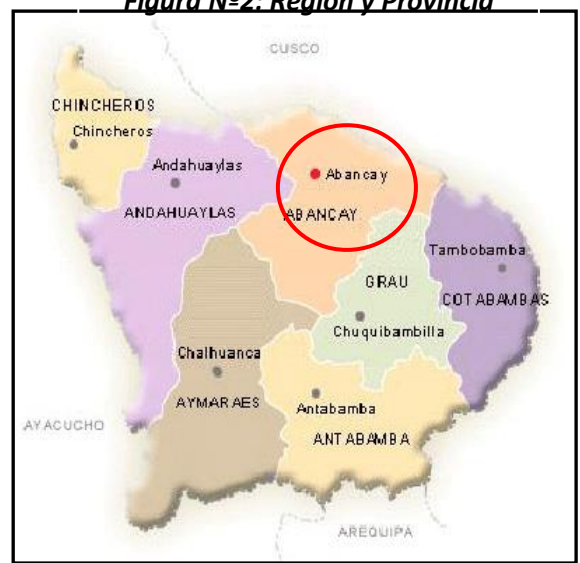


Figura N°3: Distrito: Lambrama

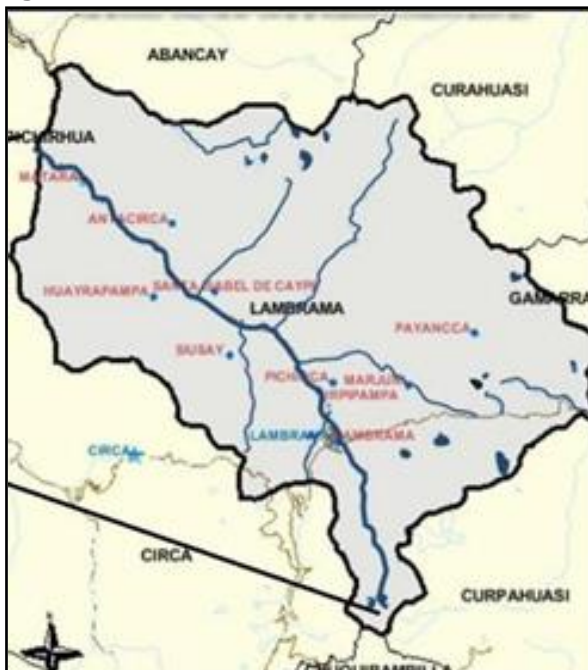


Figura N°4: Comunidad: Pichuica



## 1.2 ACCESIBILIDAD.

Para llegar a la comunidad campesina de Pichiuca de Lambrama existe una vía carrozable asfaltada hasta el desvío de Hitunes de 3Km. De ahí se tiene que ir por una trocha carrozable de 3.5 Km, hasta llegar a la comunidad de Pichiuca.

**Cuadro N°01.** Acceso al Distrito de Lambrama y Pichiuca

Tramo	Vía	Distancia	Tiempo	Frecuencia	Transporte
Abancay – Pichiuca	Asfaltada-Trocha	31km	1:50"	Diaria	Combis,
Lambrama-Pichiuca	Asfaltada y Trocha	6Km	20"		taxis

**Fuente:** Comuneros que participaron en el taller del PDC-2016.



## 1.3 RESEÑA HISTORICA

Según testimonio de los pobladores indican que, los primeros habitantes ubicados en el sector de Pichiuca eran descendientes Incas fugitivos en la época del colonialismo. Esta historia milenaria se puede contrastar con la existencia actual de ruinas incas en el sector de Uchuy Chaccyana o (Timbaltiyoc), construcción de viviendas con diseño inca.

En épocas pasadas la comunidad de Pichiuca era un caserío, sus pobladores vivían en chozas muy rusticas y transcurrido los tiempos iba poblándose hasta constituirse un pueblo al que le llamaron Pichiuca, la procedencia del nombre vienen de los canticos de los pájaros que en horas de la mañana y al atardecer trinaban **pichiu-pichiu**. Era una melodía muy dulce con que finalmente se quedó con ese nombre de Pichiuca.

Hechos importantes fruto del esfuerzo de sus pobladores citaremos en las siguientes líneas:

- El 10 de octubre del año 1999, logra titularse y el mismo año es reconocido ante los Registros Públicos.
- En 1945, se instala el primer centro educativo de nivel primario
- En 1997, PRONAMACHCS realiza trabajos como roturación de tierras, forestación, reforestación, conservación de suelos y zanjas de infiltración.
- En 1997, llega la energía eléctrica a nuestra comunidad.
- En el 2006, se crea el comité de junta vecinal.
- En el 2005, llega el programa juntos, quien se encarga de apoyos a las familias más pobres
- En el 2013, llega el programa Pensión 65 para los adultos mayores
- En el 2014, Llega la institución IDMA Para trabajar productos agroecológicos en la comunidad.
- En el 2015, el Gobierno Regional Apurímac Ejecuta el programa Bosques Manejados, forestando con especies exóticas, nativas y fortaleciendo la organización comunal.

#### **1.4 EXTENSION.**

Pichiuca, es una Comunidad Campesina legalmente reconocida mediante R.D. N° 74-99-DRAG/AP, del 10 de octubre de 1999 inscrito en el Registro Nacional de Comunidades Campesinas y en Ministerio de Agricultura. Cuenta con 645 hectáreas de tierra de los cuales los pobladores utilizan el 60% de tierras para desarrollar la actividad agropecuaria y el 40% es son tierra accidentadas y rocosas.

#### **1.5 CLIMA.**

El clima en la comunidad de Pichiuca es variado, templado en las zonas medias y frígido en las zonas altas. La temperatura media anual es de 20 °C llegando a una mínima de 3 °C y a una máxima de 30 °C. En época de lluvia o heladas, en las zonas altas por encima de los 3900 m.s.n.m., la temperatura desciende hasta los 6°C bajo cero, templado entre los 2900m.s.n.m, óptimo para la producción de hortalizas.





## 1.6 POBLACION.

La comunidad de Pichiuca, cuenta con 133 habitantes, y de acuerdo al padrón comunal tiene 41 comuneros empadronados, entre los que viven en la misma comunidad y los que radican en la ciudad de Abancay y Lambrama. El mayor porcentaje de personas son adultos y adultos mayores, la presencia de la población es mínima debido a la falta de oportunidades laborales y de estudio, quienes migran a las ciudades en busca de mejores oportunidades, esto muestra una reducción de comuneros en la población.

**Cuadro N°02:** Población de la comunidad de Pichiuca

Población de la comunidad de Pichiuca			
Grupo atareó	Varones	Mujeres	Total
0 a 5 años	05	02	07
6 – 12 años	02	05	07
13 a 17 años	8	9	17
18 a 35 años	16	21	37
36 a 60años	18	21	39
61 a mas	15	11	26
<b>Total</b>			<b>133</b>

**Fuente:** Comuneros que participaron en el taller del PDC-2016.

## 1.7 IDIOMA.

En la comunidad de Pichiuca el idioma más hablado es el quechua, sin embargo por la constante migración de los jóvenes a las ciudades se va perdiendo de apoco e imponiéndose a ello el castellano.

## CAPITULO II

### SITUACION ACTUAL DE NUESTRA COMUNIDAD

#### 2.1 SERVICIO DE EDUCACION.

En la comunidad existe una Institución Educativa unidocente de Nivel Inicial N° 1100, atiende a 05 alumnos y está a cargo de la profesora Madgalena Chuima Riveros.

Así mismo hay una Institución Educativa de nivel primario- unidocente que en el presente año 2016 atiende a 03 estudiantes. Al igual que otras



**FOTO N°02: I.E. INICIAL N°1100 DE PICHUICA**



**FOTO N°03: I.E.PRIMARIA N°54464**

comunidades la población es ajena al quehacer educativo, aunque las nuevas familias consideran que la educación es importante para el desarrollo de la sociedad y son quienes impulsaran iniciativas que apoyen a mejora la calidad de la educación.

Respecto a las condiciones de los servicios básicos de las instituciones educativas, tenemos en el siguiente

cuadro.

**Cuadro N° 03:** Infraestructura y servicios de las instituciones educativas inicial y Primaria

INSTITUCIONES EDUCATIVAS	Descripción de las condiciones de las I.E							Servicios							
	Año de creación	Número de alumnos	varones	mujeres	Número de docentes	Número de ambientes	Condición de los ambientes	Agua tratado	Desagüe	Letrinas	Energía Eléctrica	Loza deportiva	Biblioteca	Internet	Comedor
C.E. Inicial N°1100 Pichiuca	2013	02	02	02	01	02	Regular	si	no	si	si	no	no	no	no
I.E. 54464 de Pichiuca.	1971	04	02	02	01	02	Regular	si	no	si	si	no	no	no	no

**Fuente:** Comuneros asistentes al Taller PDC-2016

## 2.2 SERVICIO DE SALUD.

La comunidad de Pichiuca no cuenta con un establecimiento de salud, los pobladores generalmente tienen que ir al centro de Salud de Lambrama para ser atendidas en casos de enfermedades graves y de emergencia; en algunos casos el personal del Centro de salud de Lambrama realiza visitas temporales para controlar a los comuneros de algún malestar.

**Cuadro N°04:** Descripción del puesto de salud de Lambrama

DESCRIPCION	CONDICION DE LA INFRAESTRUCTURA								PERSONAL							
	Año de creación	Numero de Ambientes	Categoría	Malo	Bueno	Agua tratado	Pozo séptico	Energía Eléctrica	Movilidad	Medico	Obstetras	Psicólogos	Enfermeras licenciados	Odontólogo	Enfermeros técnicos	Chofer
	1971	18	I-4	si	si	si	si	si	si	si	si	si	si	si	si	si
									1	01	02	01	02	01	04	01

Fuente: Centro de salud Lambrama-2016

### ➤ DESNUTRICION INFANTIL.

Las malas prácticas de alimentación y no dar importancia a los alimentos producidos en la zona muchas veces influyen en la desnutrición de la población infantil. Por otro lado, no cuentan con infraestructura de saneamiento básico- agua y sistema de desagüe, solo cuenta con letrinas, hay bastante descuido de parte de los padres en la atención alimentaria y control puntual de sus hijos en el establecimiento de salud, lo que genera la propagación de enfermedades que a continuación los detallaremos:

**Cuadro N° 05:** Índice nutricional de niños menores de 5 años

ITEM	DESCRIPCION DE CASOS	NIÑOS ATENDIDOS CON ANEMIA
01	Niños con desnutrición.	De cada 05 niños 02 están con Desnutrición
02	Niños con anemia	De cada 05 niños 02 están con anemia.
03	Niños con parásitos Intestinales	De casa 05 niños 03 están con parasitosis
04	Niños con caries dental	De cada 05 niños 04 están con caries dental
05	Respiratorias Agudas	De cada 05 niños 03 tienen respiración aguda.

Fuente: Micro Red de salud de Lambrama PDC-2016

Las principales enfermedades que afectan a la población infantil contraen muchas consecuencias en los niños así como; el bajo rendimiento académico y problemas de crecimiento.

### 1.3 VIVIENDA.

En la comunidad de Pichiuca hay 53 viviendas entre habitadas y cerradas, los comuneros por lo general construye sus viviendas sin considerar las especificaciones técnicas mínimas, las casas están de manera desordenada y esparcidas, con solares al interior de la población, no tiene calles verticales más que una callecitas horizontal de 2metros de ancho y todas las viviendas están construidas a base de adobe, con cimientos de piedra con tijerales de eucalipto y techos de teja y calaminas.



### 2.4 SERVICIOS BASICOS.

Las viviendas de la comunidad tienen los siguientes servicios básicos como:

- El servicio de agua entubada tiene 100% de familias.
- La cobertura del servicio de energía eléctrica es el 95 % aun todavía quedan familias que usan velas y lámparas.
- La comunidad no dispone de un sistema de desagüe, solo algunas familias tienen letrinas y los demás hacen sus necesidades al campo abierto
- La disposición de residuos sólidos así como desechos inorgánicos e inorgánicos de la comunidad, son dispuestos a las chacras, quebradas y acequias, porque no existe relleno sanitario comunal y en algunos casos son quemados



FOTO N°05: LETRINA FAMILIAR EN LA COMUNIDAD – PICHUICA.

## 2.6 ACTIVIDAD ECONOMICA.

La actividad económica en la comunidad gira en función a la producción agrícola, ganadera y forestal, para la población es la principal actividad es la producción de maíz, papa, cereales, hortalizas, frutales y la crianza de ganado vacuno y ovino la venta de estos productos genera un movimiento económico en la comunidad.

### a) AGRICULTURA.

La Agricultura es la principal actividad de la población ya que constituye la base fundamental de la alimentación de las familias de la comunidad. Sin duda, la mayor producción de los pobladores es el maíz, la papa, habas, cebadas, trigo, quinua, olluco, oca, mashua hortalizas y en la parte baja los frutales.

La tecnología de producción agrícola aún es tradicional como es el uso de las yuntas de ganado vacuno y algunas familias usan las yuntas con caballos, también usan la chaquitacla, pala, pico, lampa y otros, la producción es más para el autoconsumo y los excedentes los venden..



FOTO N°06: CULTIVO DE PAPA EN LA COMUNIDAD DE PICHUICA

**Cuadro Nro. 09:** Principales cultivos y enfermedades

Principales cultivos	Plagas y Enfermedades
<ul style="list-style-type: none"><li>• Maíz</li><li>• Haba</li><li>• Tarwi</li><li>• Trigo</li><li>• Frijol</li><li>• Olluco</li><li>• Alfalfa</li><li>• Hortalizas</li><li>• Arveja</li><li>• Papas nativas</li><li>• Durazno</li><li>• Manzana</li><li>• Pera</li></ul>	<ul style="list-style-type: none"><li>• La Ranca</li><li>• El Cogollero</li><li>• Puka puncho</li><li>• El Gorgojo</li><li>• Piqui-piqui</li><li>• El Perdiz</li><li>• El Pulgón</li><li>• La mosca de la fruta</li><li>• La Hormiga</li><li>• La Cochinilla</li><li>• La helada</li><li>• La granizada</li><li>• La Rata</li></ul>

**Fuente:** Trabajos grupales en el proceso del taller del PDC-2016 de Pichiuca.

### b) INFRAESTRUCTURA DE RIEGO.

La comunidad de Pichiuca no tiene infraestructura de riego, generalmente los pobladores cultivan sus productos en épocas de lluvias y otros aprovechan el agua entubada de consumo para regar sus huertos.

### c) AREAS DESTINADAS EN PROMEDIO PARA LA PRODUCCION DE CULTIVOS.

Los pobladores destinan las áreas de cultivo teniendo en cuenta el clima, la topografía del terreno y los anuncios del fenómeno natural, que a continuación podemos observar el cuadro:

**Cuadro 10:** Áreas cultivadas en promedio por familia (m<sup>2</sup>) y N° de frutas

Cereales				Tubérculos y hortalizas				
Maíz	Trigo	Cebada	Haba	Papa	Olluco	Oca	Quinua	Tarwi
2000	300	200	200	2000	100	100	100	10

Frutales, forrajes, flores						Forestal			
Pera	Durazno	Sauco	Manzana	Alfalfa	Rosa Clavel	Aliso	Eucalipto	Pino	
02	04	02	05	90m <sup>2</sup>	04 05	10	30	04	

**Fuente:** Comuneros participantes en el taller del PDC-2016.

### d) CALENDARIO AGRICOLA.

El calendario agrícola y costumbrista de la comunidad, se rige por la percepción de la cosmovisión andina, la cual se mantiene por generaciones bajo esa concepción los pobladores planifican sus actividades agropecuarias de manera organizada.

**Cuadro N°10:** Calendario agrícola y actividades de la comunidad


MESES DEL AÑO	ACTIVIDADES AGROPECUARIAS Y COSTUMBRISTAS
Enero	Primer aporque de maíz, haba, siembra de alfalfa trébol y pastoreo de ganados.
Febrero	Primer aporque de papa, segunda aporque de maíz y festejos del carnaval.
Marzo	Roturación de nuevas parcelas de la comunidad y pastoreo de ganados
Abril	Roturación de nuevas áreas agrícolas y festejos
Mayo	Inicio de cosecha de maíz, papa, olluco, oca, festejos día de la Madre.
Junio	Cosecha de cereales en toda la comunidad.
Julio	Elaboración de adobes, construcción y mejoramiento de viviendas.
Agosto	Limpieza de sequía, construcción de casas y poda de arboles frutales
Agosto	Inicio de la siembra de maíz, haba, quinua y hortalizas
Octubre	Continuación de la siembra de maíz, oca, olluco y quinua.
Noviembre	Siembra de papa, trigo y quinua en toda la comunidad.
Diciembre	Siembra de cebada en toda la comunidad festejo del año nuevo.

**Fuente:** Comuneros que participaron en el taller del PDC-2016

### e) PECUARIA.

En la comunidad de Pichiuca la actividad pecuaria es de mucha importancia para los pobladores puesto que es una de las fuentes de alimentación e de ingreso económicos para las familias. El sistema de crianza es extensivo, dicha producción es destinada para el autoconsumo y para el mercado, cuyos ingresos proveniente de la venta de sus ganados vacunos, ovinos, caballar que están destinados para solventar la canasta familiar.

**FOTO N°09: CRIANZA DE GANADO VACUNO EN PICHUICA.**



**Cuadro N°11:** Producción de animales menores y mayores.

PRODUCCION DE ANIMALES PROMEDIO POR FAMILIA									
Animales menores				Animales mayores					
Cuy	Gallina	Patos	Conejos	Ovino	Chancho	Vacuno	Burro	Equinos	Cabra
09	10	02	01	06	02	06	01	03	01

**Fuente:** Comuneros que participaron en el Taller del PDC -2016.

#### **f) ESPACIOS DE COMERCIALIZACION.**

En la comunidad no hay un espacios destinado y adecuado para desarrollar actividades del comercio, solo ocasionalmente aprovechan algunas ferias que se realizan en la capital del distrito de Lambrama y en comunidades aledañas esto siendo de manera eventual, gracias por el apoyo e iniciativa de IDMA se viene generando ferias ecológicas en algunas comunidades, siendo un espacio donde los pobladores aprovechan para expender los productos, de esa manera las familias mejoran sus ingresos económicos.

#### **g) POTENCIAL ECONOMICO.**

La comunidad dispone de algunos recursos naturales, de explotarlas sería un potencial económico para la población, ahí tenemos, la minería, turismo, artesanía, forestal y otros que son alternativas que generen economía para la comunidad y las familias

#### **h) MINERIA.**

La comunidad tiene territorios que ya están con denuncios mineros y en algunos caso ya concesionados a las empresas extractivas de explotar estos recursos sería un problema para desarrollo la actividad agrícola y ganadera, por la contaminación del territorio, esto ocasionaría la perdida de la biodiversidad.

#### **i) ARTESANIA.**

En la comunidad como hay señoras que realizan trabajos de artesanía, como la confección de; ponchos, mantas, frazadas, chumpes de lana de oveja. De darles valor agregado a estos productos se generaría más ingresos para las familias.



#### **j) TURISMO.**

En el tema turístico, la comunidad cuenta con zonas de atracción turística de carácter histórico y vivencial, entre ellos se tiene a las ruinas de Uchuy Chaccyana o (Timbaltiyoc), están también las montañas elevadas y los bosque Qeuñales entre otros.



## 2.7 RECURSOS NATURALES.

Entre los recursos naturales en la comunidad tenemos la flora y fauna silvestre, recursos minerales metálicos y no metálicos, recursos hídricos y otros, de explotarlos estos recursos, sería una alternativa de crecimiento económico para la población general, lo que falta es la iniciativa de las autoridades y de los mismos comuneros para darle uso sostenible estos recursos que tiene la comunidad.

### a) FLORA.

Esta localidad cuenta con varios pisos ecológicos por su misma ubicación geográfica, lo que hace posible la existencia de diferentes especies vegetales de distintas características que son silvestres y cultivables con diferentes propiedades de usos. Relativamente hay especies que están extinguiéndose a causa de los efectos del cambio climático

**Cuadro N°12:** Descripción de especies vegetales más importantes de la comunidad

NOMBRE	ALTA	MEDIA	BAJA	USOS
Ciraca		X		Pigmento y alimentación
Cola de caballo		X		Medicina
Ortiga		X	X	Medicina – Mate
Matico		X	X	Dolores, hinchazón
Paico		X	X	Medicina – Mate
Muña		X	X	Medicinal-Mate
Salcca Muña	X	X		Medicina-Mate
Molle		X	X	Leña y colores
Pisonay		X	X	Forraje-Leña
Toccarhuay		X		Leña y forraje
Chilca		X	X	Leña y Medicinal
Tayanco		X	X	Leña y Colores
Qeuña	X	X		Leña y Artesanía
Chachacomo	X	X		Leña y artesanía, madera
Lambras(aliso)		X	X	Leña y Madera
Eucalipto		X	X	Leña, madera, postes, rollisos

**Fuente:** Comuneros que participaron en el taller del PDC-2016.

### b) FAUNA.

Los animales silvestres y doméstico existentes en la comunidad, son propias de la zona, por ser favorable el clima se ha adaptado al medio geográfico. La población considera que es importante convivir con ellos porque contribuye al equilibrio del ecosistema y lo que preocupa es que hay reducción de la población de estas especies por efectos del cambio climático.

**Cuadro N° 13:** Descripción especies de animales más importantes de la comunidad

ESPECIE	NOMBRE	IMPORTANCIA	DAÑOS
<b>ANIMALES. MAMIFEROS</b>	Zorro común	Piel, Amuletos	Depredador de Aves
	Venado	Cuero y Carne	Consumo de cultivos
	Zorrino	Cosméticos	Algunos cultivos
	Vizcacha	Carne	Ninguno
	Comadreja común	Ecosistema	Mata al Cuy
<b>AVES</b>	Cóndor	Ave representativo	Becerras y gallinas
	Cuculí	Alimentación	Cereales y calabaza
	Cernícalo	Controlador	Casa aves pequeños
	Loro	Mascota	Maíz y cereales
	Perdis	Alimentación	Maíz, Papa
	Trucha	Alimentación	Ninguno
<b>REPTILES</b>	Serpiente	Piel, Medicina	Controlador Biológico
	Lagartija	Ninguno	Ninguno
<b>ANFIBIOS</b>	Sapos	Ninguno	Controlador Biológico
	Ranas	Alimentación	Ningunos

Fuente: Participantes al taller PDC-2016.

### c) RECURSOS HIDRICOS.

Los recursos hídricos en la comunidad es escaso a nivel de los terrenos cultivables, sin embargo en la parte alta de la comunidad existe manantes que se mantienen gracias a las lluvias temporales en la zona, las que contribuyen a la generación de pequeños riachuelos entre los que tenemos 03 riachuelos y 08 manantes, estos riachuelos existentes en la comunidad que fluyen al río Lambrama, está a la vez al río Pachachaca.

**Cuadro N°14:** Recursos hídricos de la Comunidad

FUENTES	NOMBRES	REGIMEN
<b>RIO y RIACHUELO</b>	• Río Lambrama	• Permanente
	• Río Tanccama	• Permanente
<b>PEQUEÑAS LAGUNAS</b>	• Mazana Huaycco Lambraspucro	• Permanente
	• Humayrachicoc Ccachopata	• Permanente

Fuente: Participantes en el Taller del PDC.-2106

### d) PASTOS NATURALES.

En la comunidad también existen una variedad de pastos naturales en la comunidad como banderilla, trébol, entre otros; estando distribuidos desde las zonas bajas y altas, siendo aprovechados para la alimentación de ganados vacunos, caballar, ovinos y para los animales silvestres.

## 2.7 ACTORES LOCALES.

A nivel de la comunidad y del distrito de Lambrama, tenemos actores tenemos a la Municipalidad distrital, subprefectura distrital, Centro de Salud de Lambrama y IIEE Educativas primaria e Inicial, los programas sociales y los comités especializados se han identificado como actores claves para la incidencia del desarrollo local.

### a) LA ORGANIZACIÓN COMUNAL.

La organización comunal es una de las estrategias más importantes que tiene una comunidad, porque depende de ella el desarrollo de un pueblo. También la organización hace que la comunidad tenga las herramientas de gestión que les permita a encaminar las decisiones tomadas en las reuniones y asambleas, asumiendo sus responsabilidades y debe ocurrir lo mismo con los demás comités especializados y son ellos mismos quienes deben asumir su rol de vigilancia y fiscalización de los bienes de la comunidad.



**Cuadro N°15:** Descripción de las organizaciones de base en la comunidad.

Organización Sociales de la Comunidad	Número de integrantes
Junta Directiva Comunal	07
Asociación Club de madres	15
Teniente Gobernador	01
Agente Municipal	01
Club Deportivo de Pichiuca	12
Vaso de leche	11
Comité de JASS	05
Comité de Gestión de Bosques	05
Comunidad (Comuneros)	186
Programa juntos	25
Pensión 65	08
Asociación de Padres de Familia (APAFA)	05
Comité de Regantes	05

**Fuente:** Trabajos grupales PDC-2016



## CAPITULO III

### ANALISIS ESTRATEGICO

#### 3.1 FORTALEZAS, OPORTUNIDADES, DEBILIDADES Y AMENAZAS

La población a través de los talleres realizados diagnosticaron las condiciones internas y externas que tiene la comunidad y las familias, en este proceso que cada uno de los participantes identificaron de manera exhaustiva las fortalezas, oportunidades, debilidades y amenazas que tienen, a partir de ahí se hace mención, todo el análisis.

## a) CONDICIONES INTERNAS

**Cuadro N° 16:** Análisis condiciones internas de la comunidad

<b>ANÁLISIS DE LAS CONDICIONES INTERNAS DE LA COMUNIDAD</b>		
<b>EJES</b>	<b>Fortalezas</b>	<b>Debilidades</b>
<b>SOCIAL</b>	<ul style="list-style-type: none"> <li>• Existe instituciones de nivel inicial y primaria con infraestructura</li> <li>• Existe servicios de agua tratada</li> <li>• Existe Programas, sociales del estado</li> <li>• Recursos humanos y materiales en la zona</li> <li>• Existe terreno para construir loza deportiva</li> <li>• Existe de voluntad de donar terreno para Puesto de Salud</li> </ul>	<ul style="list-style-type: none"> <li>• Falta de implementación con infraestructura y equipamiento de las instituciones educativas</li> <li>• Inexistencia de servicio de saneamiento básico (desagüe).</li> <li>• Altos índices de desnutrición población infantil.</li> <li>• Falta de voluntad política para crear P de Salud</li> <li>• Falta capacitación a docentes y autoridades</li> <li>• Falta de espacios de recreación (Loza)</li> </ul>
<b>ECONOMICO</b>	<ul style="list-style-type: none"> <li>• Existe productos agropecuarios para vender</li> <li>• Existe amplitud de aguas y lagunas para realizar turismo, ruinas arqueológicas</li> <li>• Disponibilidad de algunas infraestructuras de riego</li> <li>• Terrenos para desarrollar y mejorar la agricultura.</li> <li>• Existe asociaciones de productores</li> <li>• Existe diversidad de pastos para la crianza de vacunos, ovinos.</li> <li>• Cuenta con energía eléctrica</li> </ul>	<ul style="list-style-type: none"> <li>• Falta mejoramiento de la carretera</li> <li>• Escasa aplicación de tecnológicas de producción adecuada.</li> <li>• Limitado fuente de financiamiento agropecuario.</li> <li>• Falta fortalecimiento a las asociaciones de productores</li> <li>• No aprovechamiento de mercados potenciales</li> <li>• Falta promocionar zonas turísticas</li> <li>• Falta instalación sistema de riego tecnificado</li> <li>• Pocos mercados y consumidores para ofertar la producción agropecuaria</li> <li>• La energía eléctrica no tiene cobertura para todos</li> </ul>
<b>TERRITORIAL AMBIENTAL</b>	<ul style="list-style-type: none"> <li>• Comunidad con abundante recurso hídrico</li> <li>• Existe de carreteras para la comunidad</li> <li>• Existe de carretera de interconexión de Abancay Lambrama</li> <li>• Disponibilidad telefonía móvil claro y movistar</li> <li>• Medios de radio FM</li> <li>• Piso ecológico comunal favorable para la preservación de la biodiversidad (bosques nativos)</li> <li>• Productores agropecuarios desarrollan producción ecológica.</li> <li>• Diversidad de banco genética de biodiversidad</li> </ul>	<ul style="list-style-type: none"> <li>• Falta realizar protección de manantes y siembra de agua</li> <li>• Falta mejoramiento y ampliación de carreteras para zonas de producción</li> <li>• Falta mejoramientos de los servicios de telefonía TV</li> <li>• Poca conciencia en la disposición de residuos sólidos por los pobladores.</li> <li>• Poca capacitación sobre delitos ambientales (quemadas, talas, caza, depredación de flora y fauna)</li> <li>• Falta fortalecimiento a productores ecológicos</li> <li>• Poca cultura de mitigación ambiental</li> </ul>
<b>INSTITUCIONAL</b>	<ul style="list-style-type: none"> <li>• La comunidad tiene documento de reconocimiento legalmente</li> <li>• Disponibilidad de herramientas de gestión comunal (estatuto, libros, actas)</li> <li>• Disponibilidad de local comunal</li> <li>• Existe una iglesia católica</li> <li>• Existe de comités especializados en cada sector de desarrollo</li> <li>• Existe Cementerio comunal</li> </ul>	<ul style="list-style-type: none"> <li>• Poca participación en los espacios de desarrollo de los jóvenes por ende migración permanente</li> <li>• Problemas de liderazgo entre comuneros</li> <li>• Escasas capacidades instaladas de la población en temas de liderazgo y desarrollo local.</li> <li>• Escaso compromiso de los acuerdos asumidos.</li> <li>• Inasistencia de los pobladores a las asambleas y reuniones comunales</li> <li>• Falta mejoramiento del cementerio comunal</li> </ul>

## b) CONDICIONES EXTERNA.

**Cuadro N° 17:** Análisis condiciones Externas de la comunidad

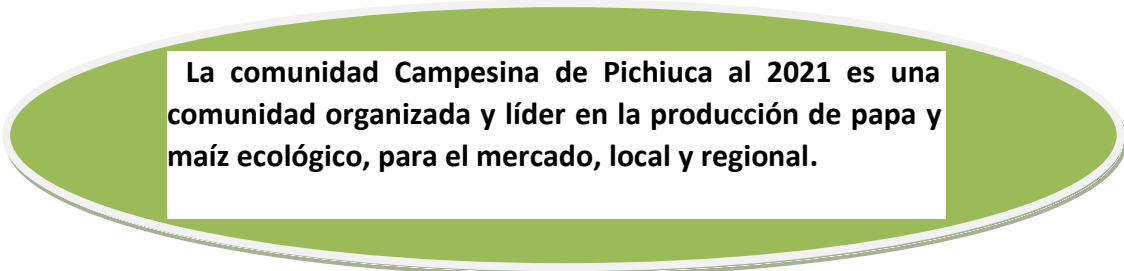
<b>ANÁLISIS DE LAS CONDICIONES EXTERNA DE LA COMUNIDAD</b>		
<b>EJES</b>	<b>Oportunidades</b>	<b>Amenazas</b>
<b>SOCIAL</b>	<ul style="list-style-type: none"> <li>• Incremento de canon y regalías mineras a las municipalidades</li> <li>• Políticas públicas favorables para erradicar la desnutrición crónica infantil.</li> <li>• Políticas favorables para mejorar y ampliar la calidad educativa.</li> <li>• Políticas favorables para mejorar la salud.</li> <li>• Gobiernos locales con disposición para combatir la inseguridad ciudadana</li> <li>• Programas integrales de saneamiento básico</li> </ul>	<ul style="list-style-type: none"> <li>• Autoridades distritales no están capacitados para formular proyectos de inversión pública</li> <li>• Asistencialismo de parte del gobierno central con programas sociales</li> <li>• Presencia de abigeato desde las comunidades y regiones aledañas.</li> <li>• La no descentralización de recursos económicos para invertir en proyectos de desarrollo</li> <li>• Cambio de nuevas autoridades y cada uno tiene distintos programas de gobierno</li> <li>• Constante racionalización de plazas sector educación</li> </ul>
<b>ECONOMICO</b>	<ul style="list-style-type: none"> <li>• Existen programas (Aliados, IDMA y Procompite, MINAGRI) que apoya la actividad productiva.</li> <li>• Existe DIRCETUR para promover circuitos turísticos</li> <li>• Municipalidad Provincial y distrital dispone de ODEL</li> <li>• Creciente demanda de productos agroecológicos.</li> <li>• Políticas favorables para cobertura de riego tecnificado en terrenos agrícolas.</li> <li>• Existen mercados locales y regionales</li> </ul>	<ul style="list-style-type: none"> <li>• No existe técnicos formuladores de planes de negocio</li> <li>• Incidencia de los afectos del cambio climático en la comunidad.</li> <li>• Productores ecológicos adulteran productos por la alta demanda</li> <li>• Ingreso de nuevas plagas y/o parásitos y enfermedades a los cultivos y animales</li> <li>• Alza de precios de insumos agrícolas y pecuarios.</li> <li>• Compradores de productos intermediadores pagan precios ínfimos al productor</li> <li>• Fenómeno del niño</li> <li>• AGROBANCO, pide muchos requisitos acceder créditos</li> </ul>
<b>TERRITORIAL AMBIENTAL</b>	<ul style="list-style-type: none"> <li>• Disposición de iniciativas a nivel regional y nacional para ampliar la comunicación y electrificación.</li> <li>• Plan de desarrollo concertado regional, provincial y distrital incorporados con proyectos de inversión pública</li> <li>• Infraestructura vial articulada a la red nacional.</li> <li>• Creciente consumo de alimentos sanos.</li> <li>• Apoyo de ONGs en conservación y manejo de recursos naturales.</li> <li>• Acuerdos internacionales sobre retribución por servicios ecosistémicos</li> </ul>	<ul style="list-style-type: none"> <li>• Efectos del cambio climático.</li> <li>• Conflictos territoriales con comunidades vecinas</li> <li>• Riesgo de contaminación del agua y suelo de parte de empresas mineras</li> <li>• Concesión de carreteras a empresa privadas</li> <li>• Poca iniciativa de autoridades para invertir en proyectos de telecomunicación</li> <li>• Política ambiental escasamente implementada</li> <li>• No implementación con recursos económicos para la ZEE y OT</li> <li>• Empresas prestadoras de agua potable poco sensibles con las comunidades</li> </ul>
<b>INSTITUCIONAL</b>	<ul style="list-style-type: none"> <li>• Presencia de Programa Bosques Manejados en la comunidad</li> <li>• Apoyo de ONGs en mejorar y fortalecer la organización comunal.</li> <li>• Organización internacional del trabajo, declara que consulta previa a comunidades</li> <li>• Presencia de la iglesia católica y evangélica</li> </ul>	<ul style="list-style-type: none"> <li>• Decretos y Leyes en contra de las comunidades campesinas</li> <li>• Escasa iniciativa concertadora interinstitucional a nivel local y regional.</li> <li>• Problemas de límites con comunidades vecinas</li> <li>• Autoridades nacionales no tienen ninguna iniciativa para la consulta previa sobre concesiones mineras</li> </ul>

**Fuente:** Comuneros que participaron en el taller del PDC-2016.

### **3.2 ESTRATEGIAS DE DESARROLLO COMUNAL.**

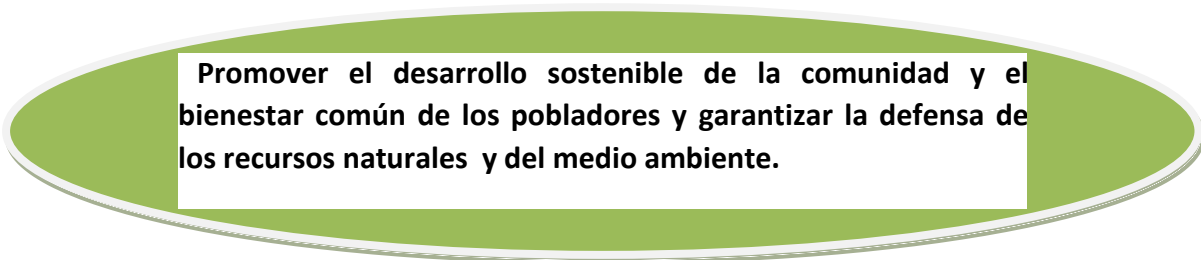
#### **a) VISION DE DESARROLLO COMUNAL.**

La comunidad de Pichiuca, entre todos los actores identificó la visión de desarrollo comunal expresando su anhelo y sueño para el quinquenio 2016 al 2021.



**La comunidad Campesina de Pichiuca al 2021 es una comunidad organizada y líder en la producción de papa y maíz ecológico, para el mercado, local y regional.**

#### **b) MISION DE LA COMUNIDAD DE PICHUICA.**



**Promover el desarrollo sostenible de la comunidad y el bienestar común de los pobladores y garantizar la defensa de los recursos naturales y del medio ambiente.**

### **3.4 EJES ESTRATEGICOS DE DESARROLLO**

Los ejes estratégicos constituyen la base del plan de desarrollo de la Comunidad Campesina de Pichiuca, responden a las necesidades de la población y en función a éstas se plantea las alternativas de solución a través de actividades y proyectos para los próximos cinco años.

Cuadro N° 18: Descripción de actividades y proyectos priorizados para los próximos 5 años

EJES DE DESARROLLO	OBJETIVOS	PROYECTOS	ESTRATEGIAS	CRONOGRAM					ALIADOS	RESPONSABLE DE LA GESTION	
				01	02	03	04	05			
SOCIAL	<ul style="list-style-type: none"> <li>Realzar el nivel cultural de la población en base a una buena educación de calidad, con infraestructura adecuada e implementada.</li> </ul>	<ul style="list-style-type: none"> <li>Implementar y equipar el servicio educativo primario.</li> <li>Crear espacios de recreación estudiantil</li> </ul>	<ul style="list-style-type: none"> <li>Gestionar a GRAP, para implementar el servicio educativo</li> </ul>	X						MINEDU, Municipalidad Distrital	La Directiva Comunal y la Municipalidad Distrital. MINEDU, MINSA y GRAP
	<ul style="list-style-type: none"> <li>Promover el acceso a los servicios de salud para todos, con calidad y servicios básicos eficientes</li> <li>Promover campañas de socialización, sensibilización en alimentación y educación familiar</li> </ul>	<ul style="list-style-type: none"> <li>Mejorar el sistema de saneamiento básico de Agua y Desagüe y viviendas saludables en la comunidad</li> <li>Capacitar a las familias en salud alimentaria</li> <li>Crear los huertos familiares.</li> </ul>	<ul style="list-style-type: none"> <li>Considerar de prioridad la construcción de servicio de desagüe.</li> </ul>	X						MINSA, MVCS, Municipalidad Distrital	La Comunidad y la Municipalidad Distrital MINSA y GRAP, MVCS.
ECONOMICO	<ul style="list-style-type: none"> <li>Impulsar el desarrollo productivo comercial de la comunidad en base a la producción agro ecológicos de calidad</li> </ul>	<ul style="list-style-type: none"> <li>Mejoramiento genético de Ganados Vacunos y Ovinos.</li> <li>Ampliar los sistemas de riego y los pequeños reservorios</li> </ul>	<ul style="list-style-type: none"> <li>Constituir Asociaciones productores de Papa</li> </ul>	X						MINAGRI, GRAP, DRA, M. Distrital, IDMA Y CARITAS	La Directiva comunal y la Municipalidad Distrital. Agro Rural DRA, MINSA y GRAP
	<ul style="list-style-type: none"> <li>Fomentar el turismo, recuperando los recursos arqueológicos, paisajísticos, folklóricos y culturales, desarrollando programas de promoción turística.</li> </ul>	<ul style="list-style-type: none"> <li>Promoción del turismo y creando condiciones y viviendas saludables.</li> <li>Capacitación técnica en tejidos artesanales.</li> </ul>	<ul style="list-style-type: none"> <li>Realizar un inventario Arqueológico y Turístico.</li> </ul>		X					MTCE, DIRCETUR, M. Distrital e IDMA.	La Directiva Comunal y la Municipalidad Distrital. GRAP y DIRCETUR
INFRAESTRUCTURA Y COMUNICACIÓN VIAL	<ul style="list-style-type: none"> <li>Promover una mayor integración socioeconómica mediante la ampliación y mejora de la infraestructura</li> </ul>	<ul style="list-style-type: none"> <li>Ejecución del Proyecto de Riego Tecnificado con PRO –DESARROLLO.</li> <li>Construcción de pequeños sistemas de riego y reservorios.</li> </ul>	<ul style="list-style-type: none"> <li>Gestionar al IVP de la provincia para que sea intervenido.</li> </ul>	X	X			X		MTC, Electro Sur Este, DRT, Municipalidad Distrital	Directiva Comunal y la Municipalidad Distrital. GRAP y MVSC, ANA.
ECOLOGIA Y MEDIO AMBIENTE	<ul style="list-style-type: none"> <li>Garantizar la gestión integrada y sostenible de los recursos naturales y la calidad ambiental para la adaptación al cambio climático</li> </ul>	<ul style="list-style-type: none"> <li>Construcción de un pequeño relleno sanitario y pozos sépticos y silos</li> <li>Forestación y reforestación con especies exóticas, nativas y frutales.</li> </ul>	<ul style="list-style-type: none"> <li>Designar un terreno adecuado para un relleno sanitario.</li> </ul>					X		MINSA, MINAN, Municipalidad y aporte Comunal.	Directiva Comunal y la Municipalidad Distrital. GRAP y MINAN, ANA, SERFOR
	<ul style="list-style-type: none"> <li>Conservar la biodiversidad natural y la diversidad cultural</li> </ul>	<ul style="list-style-type: none"> <li>Campañas de sensibilización en protección del medio ambiente.</li> <li>Intensificar la forestación con especies nativas y exóticas.</li> </ul>	<ul style="list-style-type: none"> <li>Protección de manantes y lagunas</li> <li>Fijar zonas aptas para forestar.</li> </ul>		X				X	MINAN, SERFOR, Municipalidad Distrital e IDMA.	Directiva Comunal GRAP y MINAN, ANA, SERFOR
INSTITUCIONAL	<ul style="list-style-type: none"> <li>Consolidar la Institucionalidad Comunal, fortaleciendo las organizaciones y desarrollando sus capacidades de gestión y concertación sobre la base de principios democráticos.</li> </ul>	<ul style="list-style-type: none"> <li>Modificación y aprobación del estatuto comunal.</li> <li>Reconocimiento del lindero de la comunidad con participación de los jóvenes.</li> <li>Realizar eventos culturales y deportivos de integración interinstitucional.</li> </ul>	<ul style="list-style-type: none"> <li>Reuniones permanentes para evaluar las acciones programadas por los comités especializados</li> <li>Asignar responsabilidades a</li> </ul>	X				X		Municipalidad Distrital, ONG y	Directiva Comunal y la Municipalidad Distrital. GRAP y ANA, SERFOR



## CAPITULO IV

### GESTION DEL PLAN DE DESARROLLO COMUNAL

#### 4.1 CONSIDERACIONES PREVIA.

Los responsables de la gestión del plan requieren contar con consideraciones básicas antes de iniciar su ejecución y se resume en lo siguiente:

- **Un Plan es un Instrumento.** - Un plan de desarrollo no resuelve ningún problema, ni aprovecha ningún tipo de oportunidad, sino es aplicado de manera adecuada. Un plan de desarrollo puede estar bien elaborado, pero será solo un documento, si los responsables de su ejecución no asumen o no están preparados para su gestión.
- **Un Plan orienta.** - Un plan brinda pautas generales para identificar las actividades concretas. Una de las tareas de la gestión del plan es convertir las recomendaciones generales en acciones concretas.
- **Un Plan es abierto.** - Un plan de desarrollo es un instrumento abierto para ser revisado, corregido, perfeccionado, reajustado y completado. Un plan no se puede aplicar de manera rígida, es susceptible a recibir modificaciones de acuerdo a las circunstancias.

#### 4.2 ESTRATEGIAS DE SEGUIMIENTO Y EVALUACION

El seguimiento es la revisión periódica de los avances del proceso de implementación del plan de desarrollo, mientras que la evaluación consiste en analizar con mayor profundidad los resultados obtenidos y el desempeño de los actores involucrados en los plazos previstos y en función a la evaluación se pueda reorientar y modificar los aspectos que no están marchando de acuerdo a las expectativas. Fortalecer y consolidar los aspectos que alcanzan los resultados esperados. La realización de acciones de seguimiento y evaluación brinda mayor legitimidad y credibilidad a la gestión del plan.

- **La aplicación de un sistema de seguimiento debe considerar los siguientes pasos y aspectos:**
  - Revisar los procesos seguidos para la ejecución de actividades y tareas.
  - Contrastar lo planificado con lo realizado para conocer el nivel de cumplimiento de los cronogramas.

- Revisar el nivel de provisión de los recursos y los insumos necesarios.
  - Identificar problemas y obstáculos en el proceso de implementación.
  - Identificación de las medidas de ajuste y corrección
  - Verificar la aplicación de las recomendaciones.
- **La aplicación de un sistema de evaluación debe considerar los siguientes pasos y aspectos.**
- Definir los alcances de cada evaluación: metas, efectos, impactos.
  - Contrastar lo planificado y lo realizado, enfatizando el análisis de las razones que explicarían los atrasos y las fallas, los éxitos y alcances.
  - Analizar los resultados alcanzados tomando como referencia los indicadores de cada proyecto y los indicadores de cada eje del plan.
  - Realizar el análisis de los resultados en términos cuantitativos (crecimiento de producción, rendimientos, volúmenes, infraestructura construida) y cualitativos (cambios en actitudes y prácticas de los productores)
  - Incluir en el análisis una evaluación de la gestión del plan.
  - Identificar las conclusiones y las recomendaciones.

### 4.3. PROCESOS DE GESTION DE PROYECTOS

Para implementar los proyectos a continuación se presenta un cuadro como modelo de todo un proceso, en donde se explica claramente el proceso de gestión de proyectos antes como era y ahora como se quiere:

**Grafico N° 07:** Proceso de Gestión de Proyectos



#### **4.5 CONSEJO DE DESARROLLO COMUNAL.**

Los actores responsables y aliados estratégicos identificados antes, durante y después del proceso de la elaboración del plan de desarrollo son todas las instituciones existentes en la comunidad y las Instituciones del ámbito del Distrito y las ONGs, ahí también se suman los Programas Sociales.

Por consiguiente, es necesaria la concertación local comunal en la que participaran todos los actores involucrados y comprometidos para cumplir con el rol de vigilancia y fiscalización para mejorar las estrategias de implementación y actualización del Plan de Desarrollo Comunal.

➤ **Estrategias de corto plazo:**

- Validación del Plan a nivel comunal.
- Implementación de reuniones periódicas del comité de gestión del PLAN
- Instalar un espacio de concertación local.
- Elaborar un plan trabajo anual a nivel comunal en base al plan.
- Realizar convenios interinstitucionales con las instituciones aliadas.

➤ **Estrategias de mediano plazo**

- Revisión y actualización del PLAN de desarrollo comunal.
- Fortalecer el espacio de concertación local.
- Participar e incidir en el presupuesto participativo a nivel distrital, provincial y regional.
- Proponer acciones conjuntas a través de la Federación de Comunidades.

➤ **Estrategias de largo plazo.**

- Revisar y actualizar el PLAN.
- Seguir fomentando y sensibilizando a todos los actores del distrito para el desarrollo concertado de la comunidad de Pichiuca.

#### **4.6 ¿COMO EJECUTAREMOS Y EVALUAREMOS NUESTRO PLAN?**

La asamblea es la máxima autoridad y es convocada por la Directiva de la Comunidad, ésta magna asamblea aprobará y evaluarán los proyectos a priorizados en el Plan de Desarrollo Comunal. La Junta Directiva Comunal cumplirá con la Gestión de los proyectos participando en el presupuesto participado de la municipalidad Distrital de Lambra, así como también

ante otras instituciones privadas y estatales Locales, Regionales y a nivel Nacional. Sera la Directiva Comunal quien al final del año presente un informe de lo avanzado y logrado en la ejecución de los proyectos.

#### **4.7 INTEGRANTES DEL COMITÉ DE GESTION DEL PLAN DESARROLLO COMUNAL**

Coordinador: Presidente de la comunidad de Pichiuca

Miembro 01: Comité de Gestión de Bosques de Pichiuca

Miembro 02: Director (a) de la I. E Iniciales de Pichiuca

Miembro 03: Director (a) de la I. E Primaria de Pichiuca

Miembro 04: Representantes de asociaciones de productores

Miembro 05: Presidente lideresa Programa Juntos

#### **ANEXOS**

## VALIDACION Y APROBACION DEL PLAN DE DESARROLLO COMUNAL.

En la Comunidad Campesina de Pichiuca distrito de Lampa provincia de Abancay a los 01 días del mes de julio del 2016, reunidos los Comenales y el gestor Comunal del proyecto Basques del gobierno regional de Apurimac bajo la Convocatoria Señor Timoteo Mendoza Cochran con DNI 31023337 Presi de la Comunidad de Pichiuca con la finalidad de tratar la única agenda la Validación y aprobación del plan de desarrollo de la Comunidad, luego de haber concluido con el tercer foro y Teniendo como único propósito la aprobación del plan de desarrollo Comunal. El Señor presidente de la Comunidad, dio a conocer a los pobladores sobre la importancia de tener un plan de desarrollo Comunal, que este atienda a las necesidades de los mismos pobladores mismo el responsable del PIP Comunal También manifestó a los Comenales que el plan de desarrollo Comunal es una herramienta de ayuda que facilite a desarrollar todo actividad programada dentro de su plan, de esa manera mejorar la condición de vida de los pobladores y de igual manera algunos Comenales. También manifestaron de que se debe tener un plan de actividades que también debe estar contemplado en el presupuesto participativo del distrito y zona de promoción y de la región de esa manera se pueda desarrollar las actividades en un corto, mediano y largo plazo.

Y finalmente los Comenales entendieron de la necesidad de tener un plan de desarrollo Comunal por unanimidad se valida y aprueba el plan de desarrollo de la Comunidad.

Y no habiendo más puntos a tratar se da por concluido el acto y el día siguiente se presenta en sede de la alcaldía.



*[Handwritten signature]*  
Presidente



*[Handwritten signature]*  
Gestor Comunal

**DIRECTORIO DE JEFES DE INSTITUCIONES DEL AMBITO DE LA PROVINCIA DE ABANCAY Y LAMBRAMA-2016**

<b>N°</b>	<b>NOMBRES Y APELLIDOS</b>	<b>CARGO</b>	<b>INSTRITUCION</b>	<b>SEDE</b>	<b>CEL</b>
1	WILBER F. VENEGAS TORRES	GOBERNADOR REGIONAL	GOBIERNO REGIONAL DE APURIMAC	ABANCAY	083-321174
2	JOSE M. CAMPOS CESPEDES	ALCALDE PROV. ABANCAY	MUNICIPALIDA PROV. DE ABANCAY	ABANCAY	083 323778
3	VICTOR RAUL PEREZ KARI	ALCALDE DISTRITAL	MUNICIPALIDAD DIST. LAMBRAMA	LAMBRAMA	975312174
4	RICHAR HURTADO NUÑEZ	DIRECTOR REGIONAL	DIRECCION REGIONAL DE EDUCACION	ABANCAY	083-321066
5	RAMIRO SIERRA CORDOVA	DIRECTOR	UNIDAD DE GESTION EDUCATIVA LOCAL	ABANCAY	083-322242
6	JORGE PONCE JUAREZ	DIRECTOR REGIONAL	DIRECCION REGIONAL DE SALUD	ABANCAY	083-321127
7	DR. RAMIRO CAMPANA	DIRECTOR REGIONAL-RED ES SALUD.	ES SALUD	ABANCAY	083-321654
8	Ing. JUAN CARLOS CORTEZ MIRANDA.	DIRECTOR REGIONAL	DIRECCION REGIONAL DE TRANSPORTE Y COMUNICACIONES	ABANCAY	083-321695
9	Ing. OMAR GALBAN C	DIRECTOR REGIONAL	DIRECCION REGIONAL DE VIVIENDA CONSTRUCCION Y SANEAMIENTO.	ABANCAY	083-321664
10	WILBER BALLON PINTO	DIRECTOR REGIONAL	DIRECCION REGIONAL DE PRODUCE	ABANCAY	083-321695
11	LEONARDO ABAD CENTENO VILCA	ADMINISTRADOR	AUTORIDAD NACIONAL DEL AGUA -ALA	ABANCAY	
12	JORGE EDISON TITO MAR	ADM. TEC. FORESTAL Y DE FAUNA SILVESTRE	SERVICIO NACIONAL DE RECURSOS FORESTALES FLORA Y FAUNA SILVESTRE.	ABANCAY	083-324202
13	DR. RAMIRO TRUJILLO ROMAN	RECTOR	UNIVERSIDAD TECNOLOGICA DE LOS ANDES	ABANCAY	083-321559
14	DR. LEONARDO A. PRADO CARDENAS	RECTOR	UNIVERSIDAD NACIONAL DE MICAELA BASTIDAS	ABANCAY	083-323210
15	Ing. YESRHI CABALLEROS	DIRECTOR	INSTITUTO DE DESARROLLO DEL MEDIO AMBIENTE	ABANCAY	
16	ELVYN SAMUEL DIAZ TELLO	COORDINADOR TERRITORIAL DEL ENLACE REGIONAL MIDIS	MIDIS- APURIMAC	ABANCAY	983906370
17	JOSEFINA CHAVEZ ROMAN	JEFE (e) DE UNIDAD TERRITORIAL	QALI WARMA	ABANCAY	941522927
18	ARISTIDES PALACIOS MIRANDA	JEFE (e) DE UNIDAD TERRITORIAL	PENSION 65	ABANCAY	RPM #984806600
19	PEÑA TRUJILLO JOHANNA	JEFE UNIDAD TERRITORIAL	PROGRAMA JUNTOS	ABANCAY	#981833051
20	YONI BAZAN NUÑEZ	COORDINADOR ZONAL	PROGRAMA CUNA MAS	ABANCAY	983701709
21	Ing. JULIO R. ESCALANTE ARAGON.	JEFE ZONAL (E)	FONCODES	ABANCAY	966935194
22	Ing. GERSON GIOVANI PALIZA PINTO	RESPONSABLE REGIONAL.	COMITÉ DE TRANSPARENCIA Y VIGILANCIA CIUDADANA	ABANCAY	#983648599
23	CARMEN RONDON GUTIERREZ	COORDINADORA REGIONAL	PROGRAMA TAMBOS	ABANCAY	
24	CONTRERAS MENA CARMEN	GESTOR INSTITUCIONAL LOCAL	PROGRAMA TAMBOS	HUAYLLABAMBA	983673888
25	RODRIGUEZ BACILIO ELVIA ROCIO	JEFA DE LA UNIDAD DE ENLACE TERRITORIAL	PRONABEC	ABANCAY	
26	ENVER QUINTEROS PERALTA	RESPONSABLE REGIONAL.	APRODEH	ABANCAY	083-321294
27	Ing. ROBERTO MALLMA PINEDA	DIRECTOR	CEDES	ABACAY	083-32201