

PLAN DE DESARROLLO CONCERTADO COMUNAL DE TACCACCA



Taccacca, 2016

CONTENIDO

Índice.....i
Presentación.....3
Introducción.....4

CAPITULO I

GENERALIDADES DE LA COMUNIDAD.....6

- ✓ Ubicación
- ✓ Ubicación geográfica
- ✓ Ubicación política
- ✓ Mapa de ubicación
- ✓ Reseña histórica
- ✓ Población y sus características

CAPITULO II

DIANOSTICO PARTICIPATIVO.....11

- ✓ Educación
- ✓ Salud
- ✓ Luz
- ✓ Agua de consumo Humano
- ✓ Desagüe
- ✓ Vías de comunicación
- ✓ Actividades económicas
- ✓ Agricultura
- ✓ Pecuaria
- ✓ Forestal
- ✓ Infraestructura de riego
- ✓ Potencialidades
- ✓ Recursos naturales
- ✓ Flora
- ✓ Fauna
- ✓ Agua
- ✓ Pastos naturales
- ✓ Actores locales
- ✓ Asociaciones de agropecuarias y agroecológicos
- ✓ Instancias de concertación
- ✓ Instituciones públicas y privadas

CAPITULO III:

ENFOQUES DE DESARROLLO COMUNAL.....28

- ✓ Desarrollo humano
- ✓ Desarrollo basado en derechos
- ✓ Desarrollo económico local
- ✓ Seguridad alimentaria
- ✓ Buen gobierno
- ✓ Genero

CAPITULO IV

VISION Y OBJETIVOS ESTRATEGICOS.....29

- ✓ Visión
- ✓ FODA
- ✓ Condición interna
- ✓ Condición externa
- ✓ Objetivos estratégicos

CAPITULO V:

PLAN DE INVERSIÓN33

- ✓ Cuadro de Inversiones según prioridad

CAPITULO VI:

COMITÉ DE GESTION DEL PLAN

- ✓ Integrantes del Comité de gestión.....35

PRESENTACION

El distrito de Circa está dividido políticamente por comunidades campesinas dentro de ella está la comunidad campesina de Taccacca la cual no tiene anexos; esta comunidad es de creación reciente, por lo que ha tenido pocas oportunidades en la implementación de proyectos de necesidad prioritaria, pero por la iniciativa y necesidad poblacional gestionaron la creación y funcionamiento de instituciones educativas de inicial a secundaria y el puesto de salud con el apoyo de la comunidad la Unión; la infraestructura de estas instituciones se ubican en la comunidad pero con nombre del anexo de Tamburqui, Así mismo se realizó otras obras de infraestructura de manera indiferente sin la consulta popular y orientación adecuada, por lo que a la fecha hay infraestructuras existentes que no son utilizadas por la población adecuadamente; sin embargo hay otras necesidades urgentes por lo que se requiere implementar mediante proyectos que contribuyan mejorar la calidad de vida de las familias.

La población de Taccacca, cree en la necesidad de contar con herramientas de planificación y gestión para responder a los nuevos enfoques modernos, competentes y así optimización los recursos económicos; para lo cual es necesario contar con un plan de desarrollo concertado comunal que a la fecha no se cuenta con este documento; para dinamizar y mejorar la gestión comunal.

Este plan nos permitirá implementar estrategias de desarrollo local participativamente mediante la consolidación de la visión comunal, ejes estratégicos y priorización de proyectos.

Expresamos nuestro reconocimiento y agradecimiento Gobierno Regional (Programa Bosques Manejados) a la Institución de Desarrollo y Medio Ambiente – IDMA Programa Abancay; por la colaboración y apoyo en la Facilitación y Sistematización del Plan de Desarrollo Concertado Comunal de la Comunidad Campesina de Taccacca.



INTRODUCCION

El presente documento es el plan de Desarrollo Concertado de la Comunidad de Taccacca, Distrito de Circa, Provincia de Abancay, Región Apurímac; es elaborado por la Iniciativa de la población con apoyo de la Institución de Desarrollo y Medio Ambiente (IDMA).

La población de Taccacca, aún no cuenta con una herramienta de planificación y de gestión documentada, por lo que refleja la débil gestión comunal, sin embargo hay la necesidad de mejorar estas debilidades, por lo cual la población toma la iniciativa de construir un plan de desarrollo concertado comunal de acuerdo a su realidad, ya que es importante para implementar proyectos de necesidad prioritaria de manera planificada y concertada. Mediante el cual la población expresará su problemática y sus deseos de mejorar sus condiciones de vida.

Para ello se plantea la construcción de la herramienta de planificación y gestión comunal; la que permitirá orientar mejor el destino de la comunidad siendo está el plan desarrollo concertado comunal en el cual se está describiendo la ubicación comunal, situación actual, potencialidades y limitaciones, enfoques, visión, FODA, priorización de proyectos los mismos que están proyectados para los próximos cinco años.

La población con este documento tendrá las facultades para iniciar con la gestiones de manera planificada, ya que es un consolidado que expresa los problemas, las necesidades y posibles proyectos de solución según a lo identificado, ya sea en educación, salud, productivo, infraestructura, gobernabilidad, territorialidad, etc. Las mismas que se puedan ejecutar en los próximos cinco años. Para ello se requiere la participación constante de las familias, autoridades locales, organizaciones de base, municipalidad del centro poblado menor de la Unión y municipalidad distrital.



CAPITULO I

GENERALIDADES DE LA COMUNIDAD

1.1. UBICACION DE LA COMUNIDAD CAMPESINA DE TACCACCA

Ubicación geográfica:

- **Latitud Sur:** 13° 58' 20.99"
- **Longitud Oeste:** 72° 53' 11.66"

Altitud:

- **Mínima:** 2900 m.s.n.m
- **Máxima:** 4866 m.s.n.m

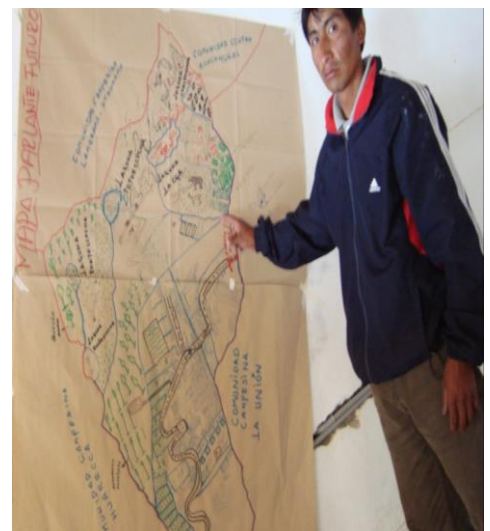
Colindantes:

- **Norte:** Comunidad la Unión.
- **Este:** Comunidad de Huamrecca y Lambrama
- **Sur:** Comunidad de Lambrama
- **Oeste:** Comunidad la Unión y CCotro Runchahuasi

Ubicación política:

Región	Apurímac
Provincia	Abancay
Distrito	Circa
Comunidad	Taccacca
Barrios	Hacienda Pampa y Taccacca

MAPA DE UBICACIÓN DE LA COMUNIDAD CAMPESINA DE TACCACCA



Comunidad Campesina de Taccacca

1.2. Reseña histórica.

La Comunidad Campesina de Taccacca tiene sus propios antecedentes de origen geográfico, poblacional, cultural, económico y social; la cual se hace referencia en este plan de desarrollo concertado comunal de manera que nos permitirá conocer mejor los antecedentes de la población y así plantear mejor su visión y sus objetivos estratégicos de desarrollo.

Esta comunidad ha pasado por varios procesos para conseguir su autonomía comunal, como se hace referencia en este documento de la siguiente manera: Taccacca fue propiedad de la Hacienda Ocobamba siendo los dueños la Familia Verti, en 1945 es vendida la hacienda a la empresa sociedad ganadera del sur dirigido por el gerente Jorge Shelebert, los mismos que lo administraron hasta 1969, en ese año la hacienda pasa a ser pre cooperativa a consecuencia de la reforma agraria ya en 1972 se constituye como cooperativa agraria de producción limitada 00B2 Yaca – Ocobamba, después de varios años de operatividad fracasa la cooperativa; frente a este hecho en 1982 la cooperativa pasa a ser comunidad campesina con el mismo nombre de Yaca – Ocobamba; la misma que se mantuvo hasta la división comunal siendo uno de ellos el anexo de Taccacca el mismo que fue reconocido mediante resolución el 28 de setiembre del 2002 como comunidad campesina; desde entonces Taccacca asume su autonomía comunal.

En cada etapa de este hecho histórico tuvo sus propias particularidades como se menciona:

- **Época del hacendado;** en esta época los pobladores de Taccacca trabajaban para la hacienda de manera remunerada con bajos sueldos, las actividades que desarrollaban estas familias consistía en la producción de Maíz, durazno y cuidado de ganados vacunos dicha producción era administrado por los hacendados y vendidas a otras regiones del Perú y los excedentes de la producción eran para pagar a los trabajadores. las familias Vivian en la propiedad del hacendado y producían Maíz en pequeñas parcelas para su consumo, pero no se dedicaban a la crianza de animales porque no contaban con tiempo necesario ni con terrenos propios.
- **Época de la cooperativa;** en esta época los pobladores de Taccacca pasaron a ser parte de la cooperativa Yaca – Ocobamba, ya que la cooperativa abarco toda la propiedad de ex hacienda la actividad de la población en ese entonces consistía trabajar para la cooperativa de manera remunerada, pero como no generaba utilidades la cooperativa sus trabajos eran reconocidos como faenas y en algunos casos se le pagaba; en ese entonces la cooperativa contaba con un asesor contratado por la entidad además tenían el apoyo de las instituciones existentes de ese entonces como el Sinamos mediante el ministerio de agricultura; para su operatividad la cooperativa hizo préstamos del banco interamericano de desarrollo, pero poco a poco genero deudas de grandes montos al banco lo que conllevo al fracaso a la cooperativa por lo que fue embargado por el banco, pero los pobladores de Yaca – Ocobamba asumieron pagar esas deudas con la venta de bienes de la cooperativa como: camionetas, camiones, tractor agrícola, animales(porcinos y caprinos); además los pobladores de cada anexo bajo consenso recolectaron un monto determinado para completar el pago al banco habiéndose culminado de pagar después de ser reconocido como comunidad campesina.
Los pobladores de Taccacca cuando se estipulo invalida el funcionamiento de la cooperativa Yaca – Ocobamba, iniciaron con la distribución de los terrenos agrícolas en 1982 entre 15 socios dirigido por el señor Dimas Tevés.
- **En la época de la comunidad campesina;** después que fracaso la cooperativa Yaca – Ocobamba, paso a ser como comunidad campesina con el mismo nombre y Taccacca siguió siendo el primer anexo de la comunidad pero ya contaban con autonomía local (autoridades comunales) desde ese entonces iniciaron

a lotizar y distribuir a los pobladores del anexo de Taccacca los terrenos de la jurisdicción para la producción agrícola, pastoreo, vivienda y para la construcción de infraestructuras de necesidad institucional y otros, sin embargo los recursos (madera de eucalipto, laymes y otros) existentes en Taccacca era manejado por la capital de la comunidad Yaca – Ocobamba.

El último presidente del anexo de Taccacca fue Sr. Policarpio Córdova siendo el gestor del desmembramiento de la comunidad Yaca – Ocobamba y el primer presidente de la comunidad de Taccacca fue el señor Mario Pelayza, seguido por el Sr. Andrés Chávez y actualmente es Dimas Tevés Arroyo.

En 1988 a 1994 la comunidad también fue parte del escenario del conflicto sociopolítico la misma que causó daños físicos y trauma psicológica a la población lo que forzó a la migraron y emigraron de la mayoría de los jóvenes a las ciudades capitales del país desde entonces se viene recuperándose la población paulatinamente.

El origen del nombre de esta comunidad deriva de voces quechuas de Tacra que significa abundancia de piedras en el suelo la que se traduce en Taccacca esta versión es rescatada de los pobladores actuales de la comunidad, los mismos que cuentan que el hacendado hizo trabajar bajo contrata a un grupo de pobladores durante 5 años con 5 meses en acondicionar el terreno para que sea productivo porque dicen que el terreno estaba cubierto de piedras y con plantas nativas siendo un bosque de arbustos así mismo aprovecharon para cercar el terreno con las mismas rocas extraídas del suelo.

Resumen histórico de desarrollo comunal:

- 1945 se hacienda Ocobamba es vendido por la familia Verti a
- En 1953 llega la carretera a la comunidad de Taccacca
- 1969 se da la reforma agraria.
- 1970 se forma pre cooperativa y en 1972 Se constituye como cooperativa agraria Yaca - Ocobamba siendo entonces uno de los anexos Taccacca.
- La forestación con eucalipto fue en el año 1970 a 1977
- En 1974 se crea la I.E primaria N° 54523 de Tamburqui en la comunidad de Taccacca
- En 1982 se solicita cambio de razón social a la comunidad campesina Yaca - Ocobamba.
- En 1983 se crea el “puesto de salud de Tamburqui” en la comunidad de Taccacca.
- En 1987 se creó la I.E inicial N° 128 de Tamburqui en la comunidad de Taccacca
- En 1988 apareció de subversión la misma que sometió a la población a traumas Psicológicas
- La cosecha de los eucaliptos de inicio en 1995
- En 1995 se instala el agua entubada
- En 1996 se construye el canal de irrigación de Huaysile
- En 1997 llega la electrificación.
- En 1999 se crea la I.E José Carlos Mariátegui de Tamburqui en la comunidad de Taccacca
- El 02 de setiembre del 2002 se reconoce como comunidad campesina Taccacca.
- Construcción de la casa comunal fue en el año 2005
- Se instaló el teléfono monedero el 25 de agosto del 2009
- La elaboración del plan de manejo forestal se realizó en el año 2009
- Aniversario de la comunidad es el 28 de Setiembre

1.3. POBLACION Y SUS CARACTERISTICAS.

La población de la comunidad campesina de Taccacca, tiene su propia característica poblacional de costumbres, trabajo, vivencia; la misma que está compuesta por familias originarios del lugar y descendientes de otras de comunidades y distritos, sin embargo han dado origen a esta comunidad por la similitud de culturas e idioma de manera que permite mejorar la participación comunal, desarrollo, crecimiento poblacional que hasta la fecha se cuenta aproximada con 210 habitantes.

La organización comunal, parte desde los integrantes de la familia, organizaciones de base, asamblea comunal y autoridades comunales (junta administrativa local, juez de paz, tenientes gobernadores, agente municipal, etc.).

Las costumbres de la población son heredados desde sus ancestros, como paga a la Pachamama, Huaca tincay, Sara tincay, fiestas patronales etc. Costumbres que aún no se pierde hasta la fecha.

El idioma que maneja los pobladores de la comunidad es el quechua Chanca y el castellano pero al expresarse combinan el quechua y el castellano.

Las familias cuentan con viviendas construidas con diseños ancestrales y actuales las mismas que están mejoradas las condiciones y distribución para cocina, sala, almacén, dormitorio etc., pero aún con deficiencias; la construcción de estas viviendas el 100% de la población emplea adobe en algunos casos usan tablas de eucalipto, con techo de teja, paja (ichu) o calamina.

El nivel de analfabetos es menor que en las demás comunidades vecinas ya que se reporta un 10% en varones y 20% mujeres la misma que se quiere disminuir dentro de la comunidad, entonces el 70% de la población saben leer.

Cuadro 01: Clasificación de la población por edades.

Diferenciación por sexo		Diferenciación por edad			N° de familias	N° de Hijos por familia	Población total
125 Varones	85 Mujeres	60 Niños	142 Adultos	8 Ancianos	72	5	210

Fuente: Taller PDC- Diagnostico

Residentes: 30 Familias

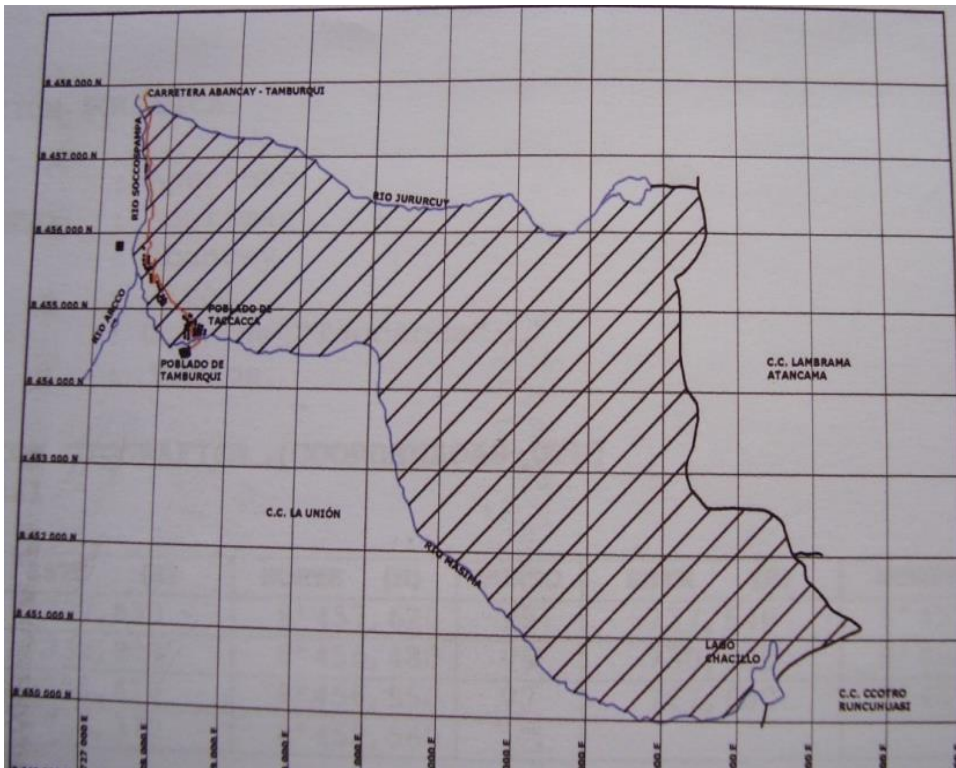
Cuadro 02: Resumen de los servicios y condiciones de la vivienda Familiar

Cantidad de viviendas	Viviendas con agua entubada		Viviendas con luz		Viviendas con ambientes distribuidos		letrinas	
	Si	No	Si	No	Si	No	Si	No
120	120			50	50	15	80	40

Fuente: Taller PDC 21-04-16

1.4. EXTENSIÓN TERRITORIAL.

La comunidad tienen una extensión territorial de 3,488.2751 hectáreas, el reconocimiento de esta área comunal y delimitación definitiva se realizó en 2002, con apoyo de la PETT – Apurímac. Pero la población antes del 2002.



CAPITULO II

DIAGNOSTICO PARTICIPATIVO

RESUMEN DE SERVICIOS DISPONIBLES EN LA COMUNIDAD

Taccacca es recientemente reconocida como comunidad campesina, pero tiene la suerte de contar con las instituciones públicas que prestan atención de salud y educación. Así misma los de servicio de saneamiento básico pero estos servicios existentes aún tienen deficiencias y dificultades en prestar servicios de calidad, porque no cuenta con las condiciones adecuadas como: recurso económicos, voluntad política, organización comunal, ubicación geográfica etc.; por lo que hay la necesidad de seguir implementando con proyectos de prioridad local de manera participativa y con mejor orientación para evitar el uso indiferente de la población. Las instituciones de salud y educación ubicadas en la comunidad campesina de Taccacca, están a nombre del anexo de Tamburqui de la comunidad de la Unión.

Cuadro 03: Resumen de los servicios con que cuenta la comunidad

EDUCACION			SALUD	SANEAMIENTO			LUZ Y COMUNICACIÓN		
Inicial	Primaria	Secundaria	Puesto de Salud	Agua entubada	Desagüé	Letrinas	Luz	Comunicación telefónica	Carretera
Si	Si	Si	Si	Si	No	60%	Si	Si	Si

Fuente: Taller PDC

2.1. EDUCACION.

La cantidad de estudiantes matriculados en nivel primario de la comunidad de Taccacca es de 57 de los cuales siguen sus estudios 53, 03 han desercionado y 1 alumno retirado algo similar pasa en los demás instituciones educativas., También se estima el 1% de hijos de la comunidad ya son profesionales y están laborando en diferentes disciplinas. Las Instituciones educativas de Tamburqui contribuye a la mejora comunal mediante: la conservación de los valores cívico, promueve la participación estudiantil en jornadas comunales y hábitos de salubridad familiar y comunal, apoya a mejorar las capacidades de la población, promociona la práctica del deporte de manera sana que contribuya al desarrollo intelectual y física de los alumnos.



Foto de la institución educativa de la comunidad de Taccacca- Circa- Abancay

Plan de Desarrollo Concertado Comunal de la Comunidad Campesina de Taccacca

Cuadro 04: Cuadro de infraestructura y servicios de las instituciones educativas

INSTITUCIONES EDUCATIVAS	POBLACION ESTUDIANTIL, DOCENTE E INFRAESTRUCTURA (AULAS)								SERVICIOS							
	Número de alumnos	Número de docentes	Personal de servicio otros	Numero de Ambientes	Condición de las aulas	Año de creación	Ultimas construcción	Cerco Perimétrico	Agua	Desagüe	Letrinas	Luz	Loza deportiva	Biblioteca	Internet	Comedor
INICIAL (N° 128)	09	01	-	2	Nuevo	1987	2013	Si	Si	No	Si	Si	No	No	No	SI
PRIMARIA (N° 54523)	52	06	1	10	Nuevo	1974	1998	Si	Si	No	Si	Si	Si	No	SI	SI
SECUNDARIA (I.E.JCM)	70	07	01	10	Nuevo	1999	2000	Si	Si	No	Si	Si	Si	SI	SI	SI

Fuente: Directores Educativas de Taccacca, 2016

- La Institución educativa inicial N° 128 de Tamburqui persiste con problemas de infiltración de agua en época de lluvia en todo el área de la institución lo que generaría el colapsó de la infraestructura y no cuenta con áreas recreativas adecuadas.
- La I.E primaria atiende a una población estudiantil de 110 de las comunidades de la Unión y Taccacca de los cuales 53 alumnos son de la comunidad de Taccacca.
- El I.E. José Carlos Mariátegui de secundaria Tamburqui atiende alumnos procedentes de comunidades de Taccacca, la Unión, Itahui y parte de la provincia de Grau.

2.2. SALUD.

Actualmente el puesto de salud de Tamburqui cuenta con nueva infraestructura lo que les permite atender mejor a la población. Este puesto de salud atiende a todos los pobladores de los anexos de la comunidad de la Unión y de Taccacca. Sin embargo aún hay deficiencias y dificultades en la operatividad del establecimiento por falta de equipamiento y personal nombrado.

Cuadro 05: Cuadro descriptivo del centro de salud de Tamburqui

DESCRIPCION	INFRAESTRUCTURA						SERVICIOS				PERSONAL					
	Numero de Ambientes	Malo	Regular	Bueno	Año de construcción	Cerco Perimétrico	Agua	Desagüe	Luz	Movilidad	Medico	Obstetras	Enfermeras	Odontólogo	Enfermeros Técnicos	Chofer
	8			X	2008	Si	Si	si	si	si	si	si	si	si	si	Si
	Cantidad									3	1	1	01	1	02	1

Fuente: Personal Puesto de salud Taccaca

INFRAESTRUCTURA ANTIGUA



Fotografía del Puesto de Salud de Tamburqui

**MAPEO DEL NIVEL DE
DESNUTRICION INFANTIL**



Fuente: Taller PDC, 2016

Cuadro 06: Situación actual de los Niños menores de 5 años.

Evaluación nutricional de niños menores a 5 años				Gestantes	Lactantes
Total de niños evaluados	Niño normal	Niño riesgo talla baja	Niño desnutrido		
24	8	9	7	2	3

Fuente: Personal Puesto de salud Taccacca, 2016

Este cuadro refleja que los niños menores de 5 años el 29% están con desnutrición crónica y el 37.5 son niños con riesgo de talla baja, estos indicadores muestra que los niños no están siendo alimentados debidamente o sus fuentes de alimentos carecen de proteína y hierro.

Cuadro 07: Referencia situacional de la población.

Tasa de natalidad	Tasa de mortalidad	Mujeres en edad Reproductiva
0%	0%	80%

Fuente: Puesto de salud Tamburqui, 2016

Cuadro 08: situación actual de los niños en edad de crecimiento y adultos.

Enfermedades prevalentes				Grupo etario	
Enfermedades diarreicas	Enfermedades respiratorias	Parasitosis	Anemia	0 - 5 años	mayor de 60 años
25%	40%	95%	15%	26	16

Fuente: Puesto de salud Taccacca, 2016

La consecuencia de estas enfermedades prevalentes es por pocas prácticas de higiene familiar, consumo agua contaminada sin clorar, por la falta de un sistema de desagüe. Frente a esta problemática la participación de las autoridades locales y municipales es mínima. Por lo que es necesario seguir

concientizando a la población y a las autoridades para que tomen iniciativas en minimizar estos riesgos en la población.

2.3. ENERGIA ELECTRICA.

La instalación del fluido eléctrico se realizó en el año 1997 desde allí que se fue ampliando la instalación de luz a más familias y con alumbrado público de calles principales. Sin embargo hay la necesidad de mejorar este servicio para algunas familias y alumbrado para mejorar sus condiciones de vivienda y así dinamizar sus actividades.

Cuadro 09: Familias que demandan Fluido eléctrico.

BARRIOS DE LA COMUNIDAD	FAMILIAS SIN FLUIDO ELECTRICO
Taccacca	50
Hacienda Pampa	

Fuente: Taller PDC 21-04-16

2.4. AGUA ENTUBADA.

La comunidad tiene su sistema de agua entubada de los cuales la desinfección del sistema es parcial, lo que implica que la población está consumiendo agua de mala calidad. A consecuencia de ello la población y en especial los niños adquieren enfermedades infecciosas y parasitarias; situación que se presenta por la mala administración del JASS y el sistema de agua entubada deteriorado porque las familias no hacen el mantenimiento correspondiente, está generando problemas entre usuarios por lo que es necesario cambiar o mejorar el sistema de agua entubada. El IDMA mediante la autoridad local y representantes del JASS está apoyando con la capacitación y con pequeños módulos para mejorar la organización, manejo, calidad del agua de consumo en contrapartida con los usuarios y el puesto de salud está concientizando constantemente a la población en el buen uso y consumo de agua; sin embargo no es suficiente, por lo que se requiere la participación de las autoridades locales y municipal.

Cuadro 10: Familias que demanda Agua entubada.

BARRIOS DE LA COMUNIDAD	FAMILIAS SIN AGUA ENTUBADA
Taccacca	02
Hacienda Pampa	-

Fuente: Taller PDC 21-04-16

2.5. DESAGÜE.

Dentro de los servicios de saneamiento básico no se cuenta con el sistema de desagüe en ninguna de las comunidades del distrito de Circa, se tiene información que cuenta con un proyecto en formulación para la capital del distrito; no más así para la comunidad de Taccacca, sin embargo es necesario su implementación de este sistema; pero sobre esta necesidad las familias de la comunidad han optado por construir letrinas rústicas acondicionado a su propia realidad, la misma que está contribuyendo a disminuir la contaminación y la proliferación de enfermedades en el contorno, sin embargo estos infraestructuras no son sostenibles en el tiempo para las familias por lo que es necesario contar con un sistema de desagüe y así minimizar los riesgos de la proliferación de enfermedades dentro de la familia y la población a la vez mejorar la calidad de vida.

2.6. VIAS DE COMUNICACIÓN.

La comunidad tiene acceso por vía terrestre mediante carretera y caminos de herradura, lo que permite transportarse a la población, materiales y productos agrícolas

La carretera de Yaca a Circa tiene presupuesto de Provias para su mantenimiento correspondiente, la cual se está cumpliendo a la fecha, pero del desvío de Mika a Tamburqui no tiene presupuesto para su mantenimiento, actualmente esta carretera se encuentra en malas condiciones, sin embargo los transportistas siguen prestando sus servicios de Abancay a Taccacca pese a las dificultades de la ruta sometiendo a la población a riesgos de accidente y al deterioro de sus vehículos permanentemente.

Pero hay la oportunidad de mejorar esas condiciones de la carreta ya que por la comunidad está pasando la carretera interprovincial de la provincia de Abancay a la provincia de Grau, la cual no está aún operativa, pero se tiene proyecto viabilizado para su ampliación lo que permitirá contar con una buena vía terrestre quizás mejor que a Circa, además permitirá dinamizar la economía local. La población espera la ejecución de este anhelado proyecto de interconexión interprovincial.

La comunicación telefónica es una realidad importante porque les permite a los pobladores comunicarse con sus familiares que están fuera de la comunidad, región y país, este servicio es un teléfono modero que está instalado en el barrio de Taccacca desde hace 1 año.

Cuadro 11: Descripción de la vía de Acceso.

DESCRIPCIÓN DE LA CARRETERA DE TACCACCA			
VIA	KILOMETROS	CONDICION	TIEMPO RECORRIDO
Abancay – Taccacca	60	Absaltado, afirmado y trocha carro sable	2 horas
Abancay – Yaca	35	Absaltado	40 minutos
Yaca - Miska	11	Afirmado	30 minutos
Taccacca-Grau	51	Afirmado	1:30 minutos
Miska – Taccacca	15	Trocha carro sable	50 minutos

Fuente: Transportistas y autoridades de la zona

2.7. ACTIVIDADES ECONÓMICAS

La principal actividad económica y de fuente de alimentación de la población es la producción agropecuaria, actividad que es desarrollada por la familia en su integridad (padre, madre e hijos) distribuyéndose los roles propios a cada integrante de la familia, el 100% de la población se dedica a esta actividad. La siguiente actividad es en comercialización de madera de eucalipto en forma de rollizo y leña misma que es extraída del forestal comunal en esta actividad también participa la familia integra con más incidencia el varón que la mujer, otro porcentaje de la población se dedica a otros tipos de trabajo fuera de la comunidad siendo el 30% varones y 5% mujeres de la población total de todas estas actividades el ingreso familiar promedio es de 150.00 nuevo soles mensual, la misma que no es suficiente para cubrir la canasta familiar durante el mes.

2.7.1. Agricultura.

Para la comunidad de la Taccacca la agricultura es una de las actividades más importantes de subsistencia familiar, ya que las cosechas obtenidas son para el autoconsumo y los excedentes lo usan en trueques y venta los cuales son usados para solventar gastos urgentes. El sistema de producción agrícola es con tecnología tradicional desde su siembra hasta la cosecha; los cultivos más importantes para la comunidad son: Maíz, Papa, haba, olluco, oca y frutales (durazno y manzana); pero el rendimiento de estos cultivos son bajas por diferentes factores como: la escases de agua, manejo de agua, sistema de riego, fertilidad de suelos, manejo agronómico, ataque de plagas y enfermedades, limitado acceso de los productores a asistencia técnica, capacitación entre otros.

Actividad Agrícola



Fotografía siembra de maíz en la comunidad de Taccacca

Plan de Desarrollo Concertado Comunal de la Comunidad Campesina de Taccacca

Cuadro 12: Áreas cultivadas por familias.

AREAS CULTIVADAS EN PROMEDIO POR FAMILIA (m2)													
Cereales				Tubérculos y/o hortalizas				Frutales y forrajes					Forestal
Maíz	Trigo	Cebada	Haba	Papa	Olluco	Oca	Hortalizas	Palto	Durazno	Sauco	Manzana	Alfalfa	Basul
3000	100	100m2	200	1000	300	300	100	05	30	05	50	1000m2	05

Fuente: Taller PDC, 2016

Este cuadro muestra que las familias campesinas de la comunidad destina más sus áreas agrícolas para cultivar Maíz, Papa, y para los demás cultivos olluco, haba y otros destinan menos área agrícola porque no cuentan con extensas áreas agrícolas, estos son cultivados en época de lluvias según al calendario agrícola también es por la falta de orientación a la población para producir estos cultivos u otros cultivos alternativos durante todo el año que contribuyan a la seguridad alimentaria e ingreso familiar.

En las áreas destinadas para la siembra de Maíz es bajo riego pero los de layme para la siembra de Papa, oca, olluco es sin riego. Para la producción de Hortalizas las familias destinan áreas insignificantes, lo cual no se refleja en el cuadro y otras familias no producen. Pero con el apoyo del IDMA mediante las autoridades se están impulsando la producción de hortalizas con el objetivo de mejorar la alimentación familiar.

Plan de Desarrollo Concertado Comunal de la Comunidad Campesina de Taccacca

- **Calendario Agrícola.**

El calendario agrícola de la comunidad se rige a la percepción de la cosmovisión andina la cual se mantiene de generación en generación bajo esa concepción la población planifica sus actividades agrícolas y pecuarias durante todo el año de manera organizada mediante asambleas comunales, la misma que se describe en el siguiente cuadro por anexos.

Cuadro 13: Calendario Agrícola y actividades de la comunidad.

MESES DEL AÑO	Actividad agropecuaria y comunal
Enero	Se culmina el primer aporque de Papas nativas, olluco y oca y viven en la cabaña con sus animales
Febrero	Jareó de Maíz, inicio de la segunda lampa de Papa nativa, cosecha y venta de frutales (Durazno, Manzana y Tuna) y se festeja carnavales
Marzo	Roturación (chacma) y reparto de laymes para la siembra de Papa inicia e inicia el consumo de choclo, culminan con el jareo de Maíz.
Abril	Inicio de cosecha de Maíz; se hace el huaca marcay y tincay; así mismo se continua con la roturación de terreno para la siembra de Papa y Maíz
Mayo	Cosecha general de Maíz, Haba, Cebada y calabaza; el 12 de Mayo es aniversario de La Institución Educativa primaria.
Junio	Culminar con la cosecha de Papas nativas;
Julio	Desmenuzado de champas en layme, y desfile el 28 de julio fiestas patrias.
Agosto	Limpieza de terreno para la siembra de Maíz y mejoramiento de cerco perimétrico de las chacras.
Septiembre	Comienzo de siembra de Papa, Maíz, Oca y Olluco, limpieza del canal de riego, 21 de setiembre es aniversario de la institución educativa José carlos Mariátegui y el 14 de setiembre es aniversario de la comunidad de Taccacca, 14 señor de Huanca fiesta patronal
Octubre	Primera lampa de Maíz y traslado de los animales a la cabaña.
Noviembre	Se culmina con la primer aporque de Maíz y en otros se inicia el segundo aporque y se realiza el volteo de la champas (cchuqui tigray) en la Papa sembrada
Diciembre	Culminar con la segundo aporque de Maíz, inician el desmenuzado de las champas e inician con el primer aporque de Papa, oca y olluco

Fuente: Taller PDC – autoridades-2016

2.7.2. Pecuaria.

La crianza de animales en la comunidad es otra de las actividades de importancia para la subsistencia familiar como también para dinamizar la economía local, mediante la venta de sus animales menores (Gallina, Cuy y Ovino) se destinan para gastos menores de emergencia y la venta de animales mayores (vacunos) es para subvencionar gastos mayores como: compra de terreno, construcción de vivienda, compra de útiles escolares entre otros. Los ganados vacunos criados por los pobladores el 90% son criollos y el 10% son mejorados.

Cuadro 14: Producción de Animales menores y mayores.

PRODUCCION DE ANIMALES PROMEDIO POR FAMILIA						
Animales menores					Animales mayores	
Cuy	Gallina	Porcino	Caprino	Ovino	Vacuno	Caballar
50	15	03	0	05	15	2

Fuente: Taller PDC – autoridades-2016

El cuadro mostrado refleja que las familias se dedican más a la crianza de animales menores (Gallina, Cuy y Ovino), ganado vacuno y en menor proporción porcino, Caprino y abeja entre otros. La población practica el sistema de crianza tradicional, desarrollándose esta actividad con algunas dificultades lo que refleja bajos rendimientos de carne, huevo, leche y lana a consecuencia de un manejo inadecuado en: alimentación, sanidad y genético.

Los productores creen que es necesario mejorar sus capacidades técnicas en la crianza de animales menores y mayores con la finalidad de mejorar sus rendimientos y sus ingresos familiares.

2.7.3. Forestal

La comunidad de Taccacca tiene un potencial forestal inducido por el cooperativismo que se dio en el año 1970 a 1977, lo que les permitió forestar con eucalipto instalándolos en praderas no cultivables en gran extensión de aproximadamente de 128. 82 hectáreas, la cual a la fecha está siendo usado por los comuneros en leña, modérame y vivienda; como también es comercializada masivamente según el PLAN GENERAL DE MANEJO FORESTAL (PGMF) y Plan Operativo Anual (POA). A los comuneros de la comunidad los mismos que lo comercializan a empresas proveedoras de madera, carpinterías, hornos y público en general.



Plantaciones de eucalipto de la comunidad de Taccacca

2.8. INFRAESTRURAS DE RIEGO.

Las infraestructuras de riego son importantes, ya que permite ampliar, mejorar la producción agrícola y pecuaria; la comunidad cuenta con infraestructuras de riego existiendo solo un canal de riego con dos distribuciones los cuales no son usados con frecuencia, por falta de orientación, decisión o por desconocimiento en técnicas de riego de los productores.

Los productores tienen la necesidad de implementar infraestructuras de riego que pueda optimizar el recurso hídrico a la vez mejorar sus conocimientos técnicos en riego y la conservación de suelos.

- **Canales de riego.**

Los canales de riego son importantes para la conducción de agua para riego de manera que permita regar las áreas de cultivo durante todo el periodo vegetativo a la vez producir durante todo el año, por esta necesidad la población aperturò canales de riego participativamente con el apoyo de las instituciones públicas y privadas. El canal existente es usado para siembra de Maíz y en algunos casos para los cultivos alfalfa, frutales y hortaliza). Pero hay la necesidad de mejorar las técnicas de riego, ampliar y construir infraestructuras de riego para producir durante todo el año.

Cuadro 15: Inventario de canales de Riego y su descripción

DESCRIPCION DEL CANAL DE RIEGO				
NOMBRE DEL CANAL	KM APROX.	MATERIAL	CONDICION	FRECUENCIA DE USO
Huaysile 1	2.0	Revestido	Regular	Eventual
Huaysile 2	2.0	Rustico	Regular	constante

Fuente: Taller PDC

- **Reservorios:** La comunidad no cuenta con esta infraestructura, sin embargo hay la necesidad de construir una pequeña represa que se adecue para riego por aspersión.

2.9. POTENCIALIDADES

2.9.1. Naturales; los recursos naturales disponibles en la comunidad es diversificado con extensas áreas de pastoreo constituido por ichu y otros pastos silvestres, lagunas y ríos con caudales significativos, áreas agrícolas no cultivadas con topografía favorable y manejable, clima favorable de templado a frío. potencialidades que no están siendo aprovechadas por la población por diversos factores como: débil organización comunal, escasa oferta de asistencia técnica, capacitación y decisión del productor.

2.9.2. Humanas; Los (las) comuneros (ras) aún tienen la concepción de trabajo grupal es decir todavía practican en Ayni, Minka, Faenas y otras formas de trabajar en unidad entre todos los componentes de la comunidad tanto para sus labores agrícolas, vivienda, comunal; lo que significa hay una unidad local fuerte y sostenible. Lo cual se está perdiendo poco a poco por falta de fortalecimiento organizacional y liderazgo comunal.

2.9.3. Económicos:

- **Productivos.**

La comunidad tiene potencialidad productiva la que permitiría mejorar la economía familiar - comunidad; mediante la producción agrícola y pecuaria; ya que hay extensas áreas agrícolas aptas para cultivo de Papa nativa, oca, olluco, forrajes, lo que permitiría dinamizar la economía local.

A la vez tiene condiciones para mejorar la crianza de animales menores (Cuy, Gallina, abeja y Ovino) y ganado vacuno, así mismo la crianza de truchas en las lagunas y ríos.

- **Turísticos.**

Existen atractivos turísticos dentro de la comunidad como: Lagunas y mirador de Pacurqui; estos atractivos contribuirían a promocionar el turismo comunal y distrital de manera que las familias puedan valorar, difundir y exponer estos recursos a turistas locales, regionales, nacionales e internacionales, lo que ayudaría a dinamizar la economía local. Actualmente se está desarrollando una experiencia en turismo vivencial en el anexo de Soccus de la comunidad de Circa dirigido por la familia Pimentel.

2.10. RECURSOS NATURALES Y MEDIO AMBIENTE.

2.10.1. La flora.

La comunidad se caracteriza por tener pisos ecológicos favorables lo que hace posible la presencia de especies vegetales de diferentes tamaños, formas y colores presentes de manera silvestres y cultivables con diferentes propiedades y usos como se muestra en el siguiente cuadro.

Cuadro 16: Descripción de especies vegetales más importantes.

NOMBRE VULGAR	ALTA	MEDIA	BAJA	USOS
Muña	X	X		Mate
Salvia	X	X	X	Medicina - mate
Carcara	X			Medicina – mate
Ichu	X	X		Alimento para ganado
Ticllay wasa	X			Medicina – mate
Chinchircuma	X			Medicina – mate
Tullma	X	X		Medicina – mate
Wahuillay	X			Medicina – mate
Agenjo	X	X		Medicina – mate
Palma real	X	X		Medicina – mate
Pacha muña	X	X		Medicina – mate
Pacha tayanka	X			Medicina – mate
Niño punco	X			Purgante
Anaycha	X			Mate
Huaccanqui	X			Ornamental
Fuña	X			Ornamental
Saucca	X			Ornamental
Tan-car	X			Mate,refresco y pigmento
Machamacha	X			Comestible
Membrillus	X			Comestible
Flor de Jaccahuayo	X			Ornamental y comestible
Flor de sarafata			X	Ornamental

Flor de trigo fata			X	Ornamental
Flor de achayccayra			X	Ornamental y medicinal
Flor de Famqui			X	Ornamental
Flor de Amancay			X	Ornamental
Flor de ccarhuaypiña			X	Ornamental
Papilas	X			Medicina – mate
Cabuya		X	X	Artesanal y medicinal
Totora	X			Artesanal

Fuente: Taller PDC, 2016

2.10.2. La Fauna.

Las especies animales silvestres y domésticos existentes en la comunidad son propios de la zona, por ser favorable para su normal desarrollo en clima, topografía y piso ecológico. La población considera que es importante convivir con ellos porque contribuye al equilibrio del ecosistema a pesar que algunos animales causan daños, la caza de animales silvestres comestibles la población lo realiza de manera razonable, pero hay reportes que algunas especies animales están en proceso de extinción.

Cuadro 17: Descripción especies animales más importantes.

ESPECIE	NOMBRE	IMPORTANCIA	DAÑOS
MAMIFEROS	Zorro común	Piel	Depredador de Gallinas
	Puma común	Piel	Depredador de animales
	Venado	Carne	Consumo de cultivos
	Vizcacha	Carne	Consumo de Papa
	Zorrino común	Piel	Daña Papa
	Gato montés común	Parte de la zona	Depredador de animales
	Comadreja común	Parte de la zona	Ninguno
	Rata	Ninguno	Cultivos diversos y prendas
	Caballo	Sirve para carga	Ninguno
	Vicuña	Fibra	Ninguno
	Oveja	Carne	Ninguno
	Vacunos	Carne y leche	Ninguno
	Cuyes	Carne	Ninguno
AVES	Cóndor	A todas estas especies se les considera parte del ecosistema siendo está su importancia a excepción de la Gallina domestica que es fuente de carne y huevo para la población.	Consumo de becerros.
	Águila		Aves menores y lechones
	Guayata		No identificado
	Acchi		No identificado
	Pato Silvestre		No identificado
	Huacya		Come truchas
	Cernicola		No identificado
	Ajayllo		No identificado
	Tuya		Frutas
	Yuto		Maíz, Papa etc.

	Chihuaco		Tuna
	Loro		Maíz choclo
	Huamancha		Caza aves pequeñas
	Killinchu		Casa aves pequeños
	Urpitu		Cereales
	Cuculí		Cereales
S ACUATICO	Trucha	Las especies comestibles son la trucha y la Challhua a excepción del sapo	Ninguno
	Challhua		Ninguno
	Sapo		No identificado

Fuente: Taller PDC, 2016

2.10.3. AGUA.

La existencia del recurso hídrico en la comunidad es gracias a los manantes que dan origen a riachuelos y ríos además cuentan con almacenes naturales de agua (lagunas); las mismas que contribuyen al caudal del río Taccacca - Apinuaylla siendo estas significativo, los cuales no son aprovechados en su plenitud para la agricultura, ganadería o piscicultura. Este potencial hídrico se une con el río de Kesari dando origen al río Taccacca la misma que se une con el río Silcon y está alimenta al río Pachachaca y así sucesivamente.

Cuadro 18: Recursos hídricos

FUENTES	NOMBRES	UBICACIÓN	REGIMEN
LAGUNAS	- Totorccocho - Ronto ccocha - Champa ccocha - Checilo ccocha	- Taccacca	- Permanente - Permanente - Permanente - Permanente
RIO	- Río Orurcuy - Masima	- Taccacca	- Permanente - Permanente
RIACHUELO	- Ajeñe - Tincoc - Ampachuyocc	- Taccacca	- Permanente - Permanente
MANANTES	- Minasniyoc - Quinsamaramniyoc - Huahuacoy orcco - Huaysile(protegido) - Chaupipuquio - Queyocacca - Ñaccatuta - Huaturo - Yuracyaku - Sarasarayocc	- Taccacca	- Permanente - Permanente - Permanente - Permanente - Temporal - Permanente - Permanente

Fuente: Taller PDC

2.10.4. FLORA DE LA COMUNIDAD.

La comunidad cuenta con gran diversidad de arbustos y árboles exóticos, nativos y comerciales las cuales están distribuidos en áreas estratégicas de la comunidad, como es el caso del eucalipto y los arboles exóticos y nativos que se desarrollan según su hábitat

propia de la planta; así mismo contribuyen a la preservación de la fauna y flora andina además actúa como pulmón del planeta. Para la población estos árboles son de importancia local, ya que les sirve para leña, modérame, artesanía, medicina y muebles.

Cuadro 19: Descripción de arbustos y árboles por altitudes.

NOMBRE COMUN	ALTA	MEDIA	BAJA	USOS
Tayanco	X			Leña escobo
Chuyllur		X		Medicinal
Matico		X		Medicinal
Nugui			X	Medicinal
Pájaro bobo			X	Medicinal
Vacay lengua			X	Medicinal
Lambras	X	X	X	Muebles
Unka	X			Leña
Tasta	X	X		Leña y artesanal
Keuña	X			Leña y artesanal
Kiswar		X		Leña y artesanal
Pauca		X	X	Leña y artesanal
Molle			X	Leña, medicina y bebidas
Eucalipto			X	Leña y modérame
Pino	x			
Pisonay	X	X	X	leña y forraje
Capulí		X	X	Comestible
Tuna		X	X	Comestible
Guaran guay		X	X	Artesanía y leña

Fuente: Taller PDC, 2016

2.10.5. Disposición de pastos naturales.

Las praderas de la comunidad son extensas y con gran diversidad de pastos naturales desde la altitud mínima a máxima de la comunidad estos son utilizados para el pastoreo de ganados vacuno, Caballar, Ovino, Caprino y para el consumo de animales silvestres (Vicuña, Viscacha, Venado etc.). Las áreas de pastoreo está compuesto por las siguientes especies, puna ichu, ucucha ichu kicuyo, k'airo, ichu pasto, Gauro etc.

2.11. ACTORES LOCALES.

Dentro de los actores locales; está la instancia gubernamental precedida por el alcalde distrital y del centro poblado menor de la Unión que encabeza y participa en los procesos de desarrollo comunal pero el alcalde menor de la Unión no está siendo funcional a la fecha, siendo mínima la participación de estas instancias gubernamentales, por lo que la población y las organizaciones de base afrontan la problemática de la comunidad con dificultades pero estos esfuerzos no bastan para mejorar las condiciones de vida de las familias y población.

Cuadro 20: Descripción de las organizaciones existentes en la comunidad.

ACTORES COMUNALES								
Junta directiva local	Teniente gobernador	juez de paz	Comité de regantes	JASS	Club de Madres	Comt. vaso Leche	Asociación agropecuaria /ecológica	Club deportivo
Si	Si	Si	Si	Si	Si	Si	Si	Si

Fuente: Taller PDC, 2016

También existe un juez de paz que atiende a la población de las comunidades de la Taccacca y la Unión.

ORGANIGRAMA DEL CONCEJO DIRECTIVO LOCAL DE LA COMUNIDAD



2.11.1. Asociación agropecuaria renaciente de Taccacca.

Esta asociación ha sido formalizada en 2007 con el apoyo del ministerio de Agricultura mediante el proyecto Corredor Puno – Cusco, con la participación de 8 socios, Pero a la fecha la organización no está siendo funcionales.

Asociación Agropecuario “**Los Apus de Taccacca**” Fundado el año del 2014 integrantes de 60 socios

2.11.2. Instancias de concertación.

En la comunidad existe instancias de concertación como: las asambleas comunales, reuniones de organizaciones de base entre otros, pero no hay espacios que comprometan a las instituciones públicas y privadas para trabajar de manera concertada en la comunidad, por lo que es necesario generar espacios de concertación mediante las mesas de diálogo. Lo que permitirá difundir la problemática de la población y las posibles soluciones.

2.11.3. Instituciones públicas y privadas.

En la comunidad vienen trabajando instituciones gubernamentales y no gubernamentales los cuales llegan a la comunidad mediante proyectos productivos, nutrición, salubridad y gobernabilidad.

- **Los gubernamentales:**
Gobierno regional mediante el proyecto: Fruticultura Nativa y recursos naturales(PBM)
Programa juntos
Dirección regional de salud
Dirección regional de educación
- **Los no gubernamentales:**
IDMA (Instituto de Desarrollo y Medio Ambiente)
SOCIOS PERU (Centro de colaboración cívica)

CAPITULO III

ENFOQUE COMUNAL

3. ENFOQUES DE DESARROLLO DE LA COMUNIDAD DE TACCACCA:

Mediante este capítulo nos permitirá expresar, evaluar y analizar las nociones y perspectivas de desarrollo familiar y comunal, ya que se pretende rescatar las ideas de desarrollo de la población con la finalidad proponer enfoques de desarrollo comunal y de esa manera tomar iniciativas para mejorar la calidad de vida de las familias.

- **Desarrollo Humano;** El desarrollo de capacidades humanas aún es un reto nacional, porque en nuestro país no se ha logrado alfabetizar a la población indígena y campesina, hecho que es reflejado en la comunidad Taccacca, lo que dificulta intercambiar experiencias entre pobladores a la vez asimilar sus derechos, deberes ciudadanos y el empoderamiento del temas de importancia familiar y local, por lo que se plantea seguir mejorando las capacidades intelectuales mediante el intercambio de experiencias, para realizar actividades agropecuarios, planificación familiar y responder a la expectativas de la globalización.
- **Desarrollo Basado en Derechos;** El desarrollo tiene que ver mucho con conocer sus derechos ciudadanos, para no someternos a atropellos de nuestras autoridades locales, regionales y nacional, la indiferencia de aplicar los derechos humanos por parte de las autoridades retrasa el desarrollo poblacional, por lo que se plantea mejorar las capacidades de la población en vigilancia ciudadana para la mejorar sus capacidades y tener un buen gobierno local.
- **Desarrollo Económico Local;** El DEL en la actualidad está empezando a dar resultado en la economía local, siendo esta una vía correcta para dinamizar la economía de la población, esta medida aún no es tan difundida ni practicada por la autoridad local, a pesar que la población necesita de este mecanismo para mejorar su economía familiar pero esto será posible con la participación y apoyo de las autoridades competentes, mediante proyectos de agropecuarios y a afines.
- **Seguridad Alimentaria;** La alimentación familiar sigue siendo deficiente en especial en los niños a consecuencia de ello se está incrementando la desnutrición crónica infantil por la baja disponibilidad de alimentos, estas carencias se presenta por la baja producción agropecuaria a consecuencia de ello la población dispone con pocos insumos para preparar y balancear sus alimentos, por lo que se tiene niños con anemia y enfermos con baja capacidad intelectual. Por lo cual se pretende mejorar esta problemática mediante estrategias referentes.

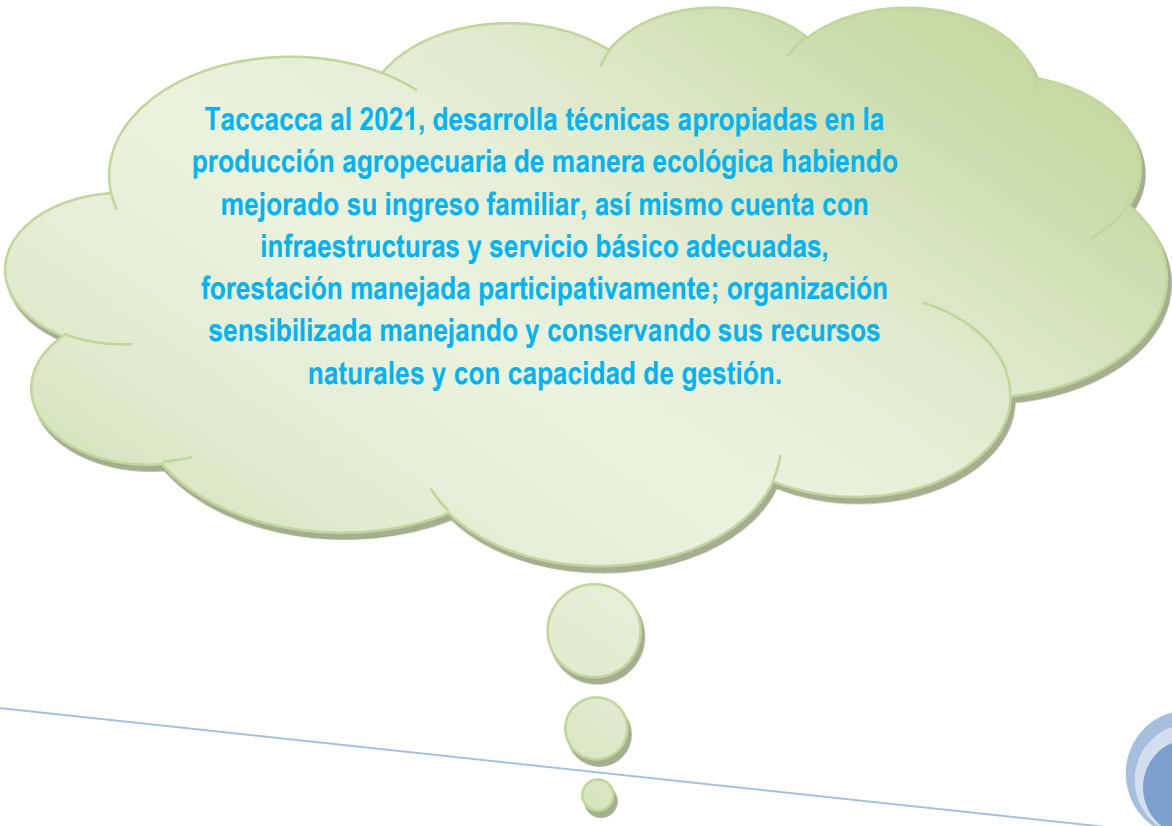
- **Buen Gobierno;** La autoridad local, regional, y nacional, No tienen políticas de desarrollo acorde a la realidad de las comunidades campesinas, por lo que no refleja la calidad de buen gobierno en muchos casos a la población se le propone acciones y proyectos de solución a sus problemas, lo cual no se hace efectiva por lo que genera conflictos, violencias y retrasa las actividades ligados al buen desarrollo sostenible. Por lo que se necesita un gobierno local participativo.
- **Género;** En las comunidades campesina aún persiste la marginación de las mujeres, con consideraciones de incapaces e improductivas sucesos que dificultan mejora capacidades humanas, baja autoestima personal, pero estos hechos se están revertiendo poco a poco en las comunidades, ya que para las mujeres se están generando oportunidades dadas por el estado y las ONGs, mediante capacitaciones en liderazgo, equidad de género, igualdad de oportunidades y trabajo; pero esta oportunidad es mínima en la comunidad por lo que se plantea generar estrategias de involucramiento de la mujer campesina a la igual de derechos. Todos estos enfoques son para contribuir al desarrollo comunal, corrigiendo las acciones indebidas de manera oportuna que no aquejen con sus derechos y deberes ciudadanos y que contribuyan a mejorar la calidad de vida de la población.

CAPITULO IV

VISION Y OBJETIVOS ESTRATEGICOS

4.1 VISION DE LA COMUNIDAD DE TACCACCA

La comunidad de Taccacca, entre todos los actores identificó la visión de su comunidad expresando su anhelo y sueño dentro de cinco años próximos 2010 al 2016.



Taccacca al 2021, desarrolla técnicas apropiadas en la producción agropecuaria de manera ecológica habiendo mejorado su ingreso familiar, así mismo cuenta con infraestructuras y servicio básico adecuadas, forestación manejada participativamente; organización sensibilizada manejando y conservando sus recursos naturales y con capacidad de gestión.

FODA DE LA COMUNIDAD DE TACCACCA

La población evalúa y analiza sus condiciones internas y externas que tiene la comunidad y las familias que habitan en el lugar, identificado sus fortalezas, oportunidades, debilidades y amenazas.

Condición Interna

FORTALEZAS:

- Comunidad autónoma y reconocida por registros públicos.
- Disponibilidad de terrenos de agrícolas para la siembra de cereales, papa nativa y forrajes para ganado mejorado.
- Recurso hídrico suficiente para la producción agropecuaria.
- Condiciones para la crianza de animales menores y mayores.
- Existencia forestal de eucalipto de 200 hectáreas.
- Condiciones para la crianza de truchas y pejerrey.
- Existencia de medios de comunicación terrestre (2 veces al día) y telefonía.
- Existencia de áreas mineras de oro, cobre y hierro.
- Contamos con I.E inicial, primario y secundario.
- Contamos con puesto de salud.

DEBILIDADES.

- Débil organización comunal
- Escasos conocimientos técnicos en producción agropecuaria.
- Poca oferta de productos agropecuarios.
- Pocos profesionales locales.
- Baja comprensión entre autoridades y los comuneros.
- Existencia de abigeo entre vecinos de comunidad.
- Escasos centros de trabajo.
- Exceso uso y consumo de alcohol.
- Organizaciones de base débiles (JASS, comité de riego y vaso de leche).
- Presencia de machismo en algunas familias.
- Baja nivel de producción de productos agropecuarios.
- Ingreso económicos bajo por familia.

OPORTUNIDADES

- Existencia de carretera interprovincial de Abancay a la provincia de Grau.
- Existencia de Instituciones públicas y privadas de apoyo en la provincia de Abancay.
- Mercado potencial en la ciudad de Abancay, Grau y Cusco para comercialización de productos agropecuarios.
- Empresas mineras y Abancay que demandan madera de Eucalipto en rollizos y leña.
- Universidades en Abancay para la educación superior de los jóvenes de la comunidad.
- Existencia de mercado nacional e internacional para miel de Abeja.
- Puestos de trabajo en la ciudad de Abancay y Lima.

CONDICIÓN INTERNA

AMENAZAS

- Apropiación de terrenos comunal por las comunidades vecinas como: Ccoto roncahuasi, la Unión y Huanrecca
- Conflicto constante de la electrificación y de agua entubada con el anexo de Kesari.
- Comercialización de maderas de eucaliptos a precios bajos de las demás comunidades vecinas.
- Existencia de abigeo de los pobladores de las comunidades vecinas.
- Presencia de fenómenos naturales como: huaycos, heladas sequía y granizadas.
- Centros de venta de alcohol etílico en Abancay.
- Exterminación de trucha por los visitantes y pobladores
- TLC con EE, UU.

Mediante la identificación de la visión comunal el análisis del FODA de la comunidad, se construye los de ejes estratégicos desarrollo lo que permitirá tener los objetivos en común, para lograr el desarrollo de la comunidad.

- **Eje Desarrollo Social:** Educación, salud, cultura, seguridad y desarrollo de capacidades.
- **Eje Desarrollo Económico:** Turismo, agropecuario, comercio, servicios y competitividad.
- **Eje Medio Ambiente y Territorio:** vías de comunicación, energía, saneamiento, manejo sustentable de los recursos naturales, otros.
- **Eje Desarrollo Institucional de Capacidades:** participación ciudadana, relación entre actores públicos y privados, prevención y resolución de conflictos, mejora y mayor accesibilidad a los servicios públicos, modernización institucional, otros.

Estos ejes responden a la demanda de las necesidades de la población, habiéndose identificado los problemas y sus posibles soluciones en cada una de ellas, para lo cual se va implementar objetivos estratégicos por cada eje y proponer proyectos para los próximos cinco años. Lo que permitirá cumplir con la visión y superar la problemática de la población

EJE DESARROLLO SOCIAL:

Objetivo 01: Mejorar las condiciones de salubridad familiar y poblacional.

- Renovar el sistema de agua entubada.
- Implementar al 100% de las familias de la comunidad con letrinas y pozo séptico.
- Ordenamiento y mejoramiento de vivienda.
- Equipamiento del puesto de salud de Tamburqui.
- Capacitaciones en Alimentación y nutrición infantil.
- Disminuir el consumo de alcohol.

Objetivo 02: Ampliar las capacidades del estudiantado y adulto

- Implementación de biblioteca comunal o en centros educativos (libros e internet)
- Mejoramiento y equipamiento de las instituciones educativas de la comunidad.
- Mejoramiento de capacidades de docentes de las instituciones educativas.
- Disminuir los índices de analfabetismo.

EJE DESARROLLO ECONÓMICO:

Objetivo 01: Mejorar el manejo y optimización del recurso hídrico para riego.

- Construcción de un reservorio en Taccacca
- Mejoramiento y canalización de agua para riego de Huaysile
- Implementación de riego tecnificado por aspersión a nivel comunal.

Objetivo 04: mejorar los ingresos económicos y la seguridad alimentaria familiar.

- Creación y fortalecimiento de asociación Agropecuaria y/o Agroecológica
- Impulsar a la producción agroecológica.
- Crianza y mejoramiento de la producción de trucha en la laguna Checcyoccocha.
- Impulsar la instalación de huertos familiares.
- Mejora de la crianza de animales menores (Cuyes, Gallinas, Ovino) y Apicultura.
- Mejoramiento genético de ganado vacuno (Carne y leche).
- Fortalecimiento en la producción de Papa nativa.
- Mejorar la producción de frutales (Durazno, Manzana y Ciruelo).
- Incremento de áreas forrajeras con pastos mejorados.
- Fomentar el turismo comunal.
- Generar puestos de trabajo mediante la instalación de talleres en carpintería, tejidos, zapaterías.

EJE MEDIO AMBIENTE Y TERRITORIO:

Objetivo 01: Incremento de áreas forestales con árboles nativos

- Forestación y reforestación con árboles nativos y comerciales en áreas faltantes y estratégicas de la comunidad.

Objetivo 02: Incremento y mantenimiento de la disposición del recurso hídrico

- Implementar prácticas de siembra de agua.
- Manejo protección de fuentes de agua.

Objetivo 03: Conservación de suelos agrícolas y praderas para pastoreo.

- Concursos de manejo y conservación de suelos.
- Prácticas para la conservación y mejoramiento de áreas de pastoreo.

Objetivo 04: Disminuir los conflictos entre comunidades colindantes

- Delimitación definitiva con las comunidades de Huanrecca, La Unión y Ccotroncahuasi.

Objetivo 05: Mejorar las condiciones de comunicación terrestres, Telefónica, radio y TV

- Mejoramiento de la carretera Miska - Taccacca.
- Apertura de carretera de Taccacca a Naccatuta y de Taccacca a Masima.
- Instalación de antena parabólica y celular.
- Ampliación de fluido eléctrico domiciliar por trifásico y alumbrado público

Objetivo 06: Mejorar el ordenamiento urbano y recreacional

- Realizar el ordenamiento urbano y construcción del parque - plaza en Taccacca
- Acabado y mejoramiento del estadio comunal.
- Instalación de desagüe.

EJE DESARROLLO INSTITUCIONAL Y DE CAPACIDADES:

Objetivo 01: Mejorar la gobernabilidad comunal y distrital

- Fortalecimiento de capacidades en liderazgo y gobernabilidad.
- Fortalecimiento de Capacidades en vigilancia ciudadana.
- Fortalecimiento de organizaciones de base.
- Participación en las mesas de concertación local, regional y nacional

V. PLAN DE INVERSIONES AL 2016-2021

Cuadro 21: Descripción de proyectos y actividades priorizados para los próximos 5 años

PROYECTOS Y ACTIVIDADES PRIORIZADOS	AÑO					POSIBLES RESPONSABLES
	1	2	3	4	5	
EJES DE DESARROLLO SOCIAL						
Renovación del sistema de agua potable		X				CCT , MD, MP, GR
Implementar al 100% de las familias con letrinas y pozo séptico.			X			CCT, MD, ONGs y Otros
Ordenamiento y mejoramiento de Vivienda familiar		X				CCT, MD, ONGs
Equipamiento del Puesto de Salud.			X			CCT, MD y DIRESA
Capacitaciones en Alimentación y nutrición infantil.	X	X	X	X	X	CCT, PST, ONGs
Disminuir el consumo de alcohol	X	X	X	X	X	CCT, PST, CET-T
Mejoramiento y equipamiento de las instituciones educativas con biblioteca virtual.			X			CCT, GR, MP, MD y Otros
Mejoramiento de capacidades de docentes de todas las instituciones educativas.	X	X	X	X	X	CCT, DREA, MD
Disminuir los índices de analfabetismo.	X	X	X	X	X	CCT, DREA, Pronama y Otros
EJE DE DESARROLLO ECONOMICO						
Construcción de reservorio		X				CCT, MD,MP, AR

Plan de Desarrollo Concertado Comunal de la Comunidad Campesina de Taccacca

Mejoramiento del canal de riego de Huaysile a Hacienda pampa.						MD, CCT y Otros
Implementación de riego tecnificado por aspersión a nivel comunal.	X					CCT, MD, MP, AR, GR, ONGs y Otros
Creación y fortalecimiento de asociaciones Agropecuaria y/o Agroecológica.	X					CCT , MD
Crianza y mejoramiento de la producción de trucha en la laguna Checcyoccocha.			X			CCT, DRPA, MD y Otros,
Impulsar la instalación de huertos familiares.	X	X	X	X	X	CCT, ONGs, MD y Otros
Mejora de la crianza de animales menores (Cuyes, Gallinas y Ovinos) y apicultura.	X				X	CCT, MD, ONGs y Otros
Mejoramiento genético de ganado vacuno (carne y leche).				X		CCT, MD, DRAA
Fortalecimiento en la producción de Papa Nativa.	X	X				CCT, MD, DRAA
Mejoramiento de la producción frutícola.		X				CCT, MD, DRAA
Incremento de áreas forrajeras con pastos mejorados para la ganadería.	X	X	X			CCT, MD, DRAA y Otros
Generar puestos de trabajo mediante la instalación de talleres en carpintería, tejidos y turismo.					X	CCT, MD, DRTA, ONGs y Otros
EJE DE MEDIO AMBIENTE						
Forestación y reforestación con árboles nativos y comerciales en áreas estratégicas de la comunidad.		X	X	X	X	CCT, MD, ONGs, AR y Otros
Implementar prácticas de siembra de agua y protección de manantes.	X	X	X	X	X	CCT, MD, ONGS, AR y Otros
Concursos de manejo y conservación de suelos.	X	X	X	X	X	CCT, MD, ONGS, AR y Otros
Prácticas para la conservación y mejoramiento de áreas de pastoreo.	X	X	X	X	X	CCT, MD, ONGS, AR y Otros
Delimitación definitiva con las comunidades vecinas		X				CCT y MD
Mejoramiento de la carretera Miska a Taccacca.	X	X				CCT, MD, MP, DRTCA y Otros
Apertura de carretera de Taccacca a Naccatuta y Taccacca a Masima					X	CCT, MD, MP, DRTCA y Otros
Instalación de antena parabólica y celular			X			MD, CCT
Ampliación del fluido eléctrica por trifásico y alumbrado público.			X			CCT, DREM, Electro, MD
Realizar el ordenamiento urbano y construcción del parque - plaza en Taccacca					X	MD, MP, CCT
Instalación de desagüe					X	MD, MP, CCT
EJE DESARROLLO INSTITUCIONAL DE CAPACIDADES:						
Fortalecimiento de capacidades en liderazgo y gobernabilidad.		X	X	X	X	CCT, MD, ONGs

Fortalecimiento de Capacidades en vigilancia ciudadana.		X	X	X	X	CCT, MD, ONGs
Fortalecimiento de organizaciones de base.		X	X	X	X	CCT, MD, ONGs
Mejorar la infraestructura del local comunal.	X					CCT, MD, ONGs
Participación en las mesas de concertación local, regional y nacional.	X	X	X	X	X	CCT

Fuente: Taller PDC Taccacca, 2016

CAPITULO VI

COMITÉ DE GESTION DEL PLAN

COMITÉ DE GESTION DEL PLAN DESARROLLO COMUNAL-CODECO

- **Coordinador:** Presidente de la comunidad de Taccacca.
- **Miembro 01:** Alcalde del Centro poblado menor de la Unión.
- **Miembro 02:** Alcalde Distrital de Circa.
- **Miembro 03:** Director de la I. E Inicial de Tamburqui
- **Miembro 04:** Director de la I. E Primaria de Tamburqui
- **Miembro 05:** Director de la I. E Secundaria de Tamburqui
- **Miembro 06:** Responsable del Puesto de Salud de Tamburqui.

*Unidos lograremos nuestros
sueños*

