

PLAN DE DESARROLLO COMUNAL DE OCOBAMBA

Plan de desarrollo comunal Ocobamba 2021

FASCILITADORES:

Wilber Yañe Pillaca (Programa Bosques Manejados.PIP-Comunal)

Marina Jimenez Molina (Instituto de Desarrollo y Medio Ambiente-IDMA)

Presentación

A pesar de no estar estipulado en la Ley de Municipalidades como tal, la elaboración del Plan de Desarrollo Concertado Comunal, responde a la necesidad de fortalecer el ejercicio del derecho ciudadano de la participación y control en la gestión pública comunal

Teniendo en cuenta, que la planificación del desarrollo es un proceso continuo y participativo, el presente documento contiene los acuerdos, de los pobladores de la Comunidad de Ocobamba, sobre su visión de desarrollo, sus objetivos estratégicos y sus proyectos prioritarios, que les permitirá construir las bases de un desarrollo sostenible de acuerdo a sus aspiraciones colectivas y de acuerdo a los acuerdos con otras comunidades del Distrito en Procesos tales como la Construcción del Plan de Desarrollo Distrital y Presupuesto Participativo realizado anualmente.

Durante el proceso de construcción de este Plan de Desarrollo, se ha puesto énfasis en la información vertida a los pobladores, especialmente respecto a la normativa vigente sobre participación ciudadana y vigilancia participativa, lo cual permitirá llevar adelante los acuerdos asumidos por todos los pobladores, autoridades y líderes locales.

En este sentido, este Plan de Desarrollo Comunal contribuirá en lograr un ejercicio de la ciudadanía más efectivo por parte de los pobladores de la Comunidad Campesina de Ocobamba, quienes deberán utilizarla como una herramienta de gestión de Desarrollo, para avanzar en la consecución de sus objetivos a corto, mediano, y largo plazo,

Especialmente en el mejoramiento de la calidad de vida de las familias de la comunidad de Ocobamba.

Los programas de inversión pública tanto de gobiernos locales, provinciales, regionales y Nacional piden priorización de necesidades y estas deben cumplir con el marcos normativos para que sean considerados viables, los proyectos de desarrollo ya no es como antes que se ejecuta sin concertar con las poblaciones beneficiarias, estas pasan por una serie de evaluaciones, por ello la planificación participativo de su desarrollo de la comunidad con horizontes y objetivos claro es muy importante, así mismo aprovechar las tendencias coyunturales de inversión de los fondos públicos y privados, los cuadros internacionales de la COP 20, entre otros. Sin planificación las comunidades no pueden buscar un desarrollo sustentable y sostenible para sus habitantes.

Agradecimientos

Al final de un proceso de planificación como el que hemos concluido nuestro plan, vemos nuestro trabajo de reuniones y Talleres transformados en un documento que nos servirán de guía para lograr en tan ansiado desarrollo de nuestra querida comunidad, estamos convencidos que debemos dar las gracias a todos aquellos que nos han impulsado en este logro que es una de los más grandes de manera colectiva.

Damos gracias a Dios por habernos permitido vivir en esta tierra que nos da la vida día a día con sus frutos y nos acoge para vivir en unión con nuestras familias y vecinos.

Agradecer a todos aquellos comuneros que han participado en cada una de las etapas de la formulación de nuestro plan de desarrollo, en especial a las madres y autoridades que han permitido que todos podamos contribuir con nuestras ideas y conocimientos.

A los profesional del Gobierno Regional y IDMA por su participacion como agentes facilitadores y orientadores de planificación para el mejor futuro de nuestra comunidad

Finalmente agradecemos a nosotros mismos los miembros de junta directiva comunal y comuneros en general por haber participado de manera participativo a las convocatorias y ahora somos agentes de cambio y de desarrollo, participando activamente en todo el proceso.

Gracias a todos los que directa o indirectamente han aportado en hacer realidad nuestra PLAN DE DESARROLLO COMUNAL.

Ismael Contreras Ancalla

**PRESIDENTE DE LA COMUNIDAD
DE OCOBAMBA 2016-2017**

Introducción

El presente documento es el resultado de un proceso participativo realizado en la comunidad de Ocobamba Circa, que se ha basado en algunos principios sumamente importantes hoy en día.

Primero la Declaración de Río de Janeiro de 1992, Reafirmando la Declaración de la Conferencia de las Naciones Unidas sobre el Medio Humano, aprobada en Estocolmo el 16 de junio de 1972, Que es su principio 10 dice; "Toda persona deberá tener acceso adecuado a la información sobre el medio ambiente de que dispongan las autoridades públicas, incluida la información sobre los materiales y las actividades que encierran peligro en sus comunidades, así como la oportunidad de participar en los procesos de adopción de decisiones. Los Estados deberán facilitar y fomentar la sensibilización y la participación de la población poniendo la información a disposición de todos".

La participación ciudadana fue el pilar de la formulación del presente plan, por lo que los comuneros en sus diferentes niveles fueron los artificios de las actividades; las autoridades locales, las organizaciones de base, los clubes de madres y las instituciones presentes, cumplieron diferentes roles para el logro de los objetivos.

Se ha buscado permanentemente el fortalecimiento de la identidad local así como la generación de espacios de diálogo entre los participantes en los cuales se hicieron un auto diagnóstico, identificación de potencialidades y estrategias, convencidos que esta

Estrategia hará que el plan de desarrollo que hoy presentamos es el documento que la comunidad reconoce como su labor de planificación y búsqueda del desarrollo.

Sin embargo esta es la primera etapa de un proceso que será continuo en el tiempo y que permitirá el logro de los objetivos aquí planteados. Para ello será importante que las autoridades y comunidad en general se conviertan en los ejecutores y gestores de su propio desarrollo en base al presente documento. El que deberá estar presente en cada una de las actividades que se realice.

El siguiente nivel será la participación en la formulación del presupuesto participativo distrital en el que la comunidad deberá elaborar una propuesta en base a las actividades contenidas en el presente plan.

Personalmente representa un experiencia nueva pues en mi calidad de extranjero mi formación académica ha sido puesta a prueba en una comunidad muy alejada de Alemania mi país, debo decir en honor a la verdad, que he quedado totalmente satisfecho por los resultados obtenidos.

El presente documento tiene una primera parte que corresponde a la generalidades acerca de la comunidad, sigue un resumen de la comunidad a manera de diagnóstico socioeconómico, luego se presenta la visión de futuro de la comunidad así como su estrategia de desarrollo parte en la que se concentran la propuesta que hacemos encaminada a lograr la visión, finalmente encontraremos un propuesta de gestión del presente plan que hará que todos los objetivo sean posibles de alcanzar.

INDICE

1. Generalidades:

- 1.1 Ubicación Política y geográfica
- 1.2 Límites y accesos
- 1.3 Referencia histórica
- 1.4 Etimología

2. Diagnostico

- 2.1 Recursos naturales
 - 2.1.1 Clima
 - 2.1.2. Recursos hídricos
 - 2.1.3 Yacimiento
 - 2.1.4 Pisos ecológicos
 - 2.1.5 Flora
 - 2.1.6 Fauna
- 2.2 Capital humano
 - 2.2.1 Población
 - 2.2.2 Migración
 - 2.2.2 Educación
 - 2.2.2.1 Servicios educativos e Infraestructura
 - 2.2.2.2 Alfabetismo
 - 2.2.3 Salud
 - 2.2.3.2 Infraestructura y Equipamiento
 - 2.2.3.3 Saneamiento y vivienda
 - 2.2.3.3.1 Agua Potable
 - 2.2.3.3.2 Desagüe o Letrinas
- 2.3 Capital social e institucional
 - 2.3.1 La familia
 - 2.3.2 Aspectos Culturales
 - 2.3.3 Organización Comunal
 - 2.3.4 Organizaciones de Base
- 2.4 Capital económico
 - 2.4.1 Actividad Agrícola
 - 2.4.2 Actividad Pecuaria /Piscícola
 - 2.4.3 Actividad Minera
 - 2.4.4 Actividad Turística
 - 2.4.6 Servicios/ Actividad Comercial

2.5 Capital físico

- 2.5.1 Red Vial
- 2.5.2 Canales de Riego
- 2.5.3 Electrificación
- 2.5.4 Comunicación

3. Visión y Estrategia de desarrollo

- 3.1. La visión Ocobamba en el 2021
- 3.2 Análisis Estratégico
 - 3.2.1.FODA
 - 3.2.2. Objetivos de Desarrollo
- 3.3. Estrategias de desarrollo
 - 3.3.1. Ejes estratégicos de Desarrollo
 - 3.3.2. Acciones por eje de desarrollo

4.- Gestión del desarrollo Comunal

- 4.1 Estrategia de Implementación del plan
- 4.2 Estrategia de Concertación
- 4.3 Estrategia de Socialización
- 4.4 Estrategia de Gestión del Plan
- 4.4 Estrategia para la Gestión financiamiento

5. Anexo

1. Generalidades:

1.1 Ubicación Política y geográfica

Política: La comunidad de Ocobamba políticamente pertenece al distrito de Circa que a su vez forma parte de la provincia de Abancay, capital de la región Apurímac.

País : Perú **Región**
: Apurímac **Provincia** :
Abancay Distrito :
Circa Comunidad
Campesina (Cc):
OCOBAMBA

Geográfica: En el contexto nacional está ubicada en la sierra sur del país, a nivel regional se encuentra en la zona noroeste de la ciudad de Abancay, enclavada en un claro de las montañas de los distritos de Circa. Las coordenadas tomadas en la Plaza de Armas- Ocobamba:

E	73°04'23'' S
	13°58'23''

Altitud: Según datos por Google Earth vía satélite se encuentra a 2249 msnm. Se estima un margen de error de 3m. Sin embargo se debe tener en cuenta que la comunidad tiene zonas de mayor y menor altura, siendo las más alta la de Ccarita, que tiene una altitud de 3900 msnm y la más baja esta en los límites con Yaca a unos 2100 msnm aproximadamente.

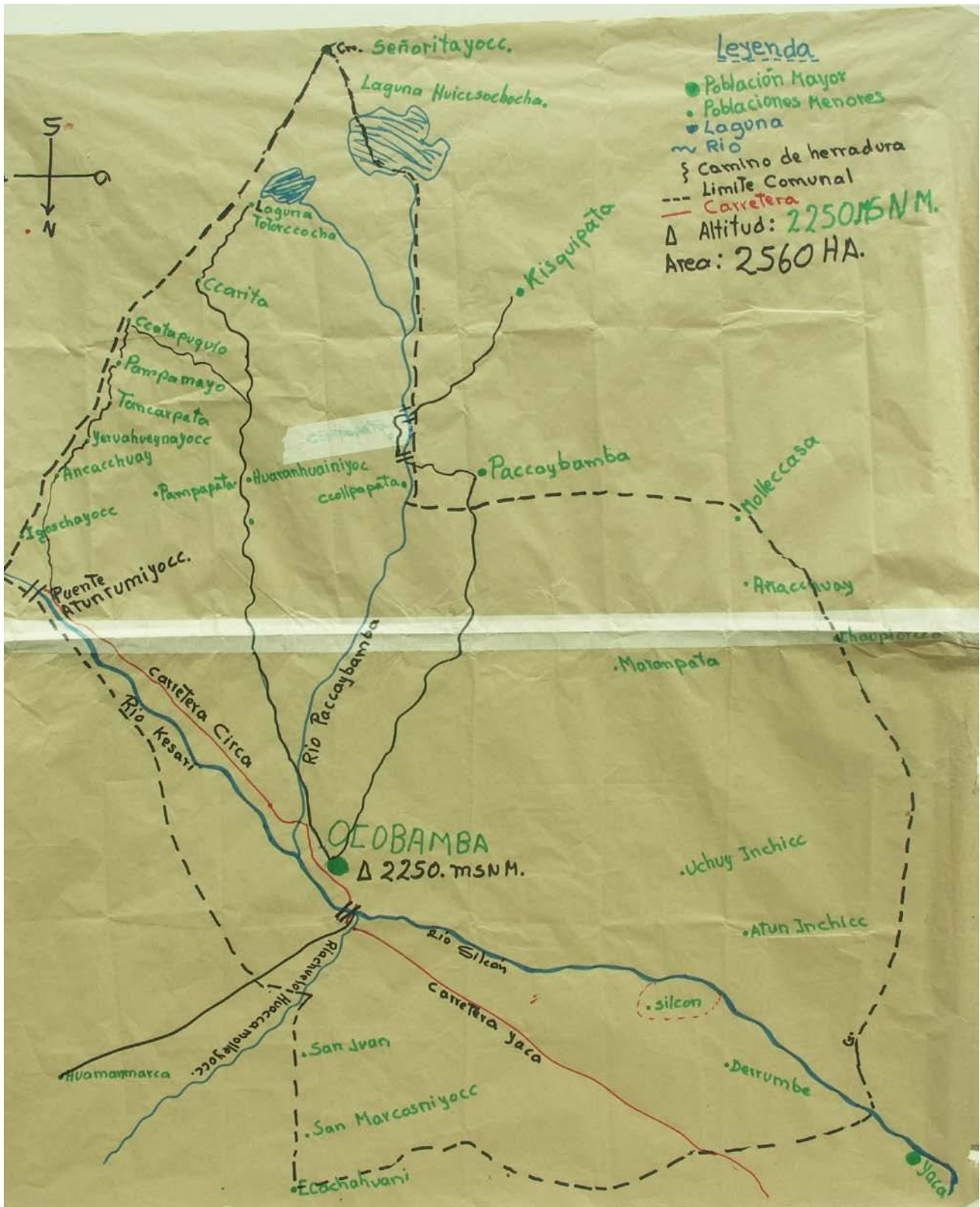
Extensión, Durante los eventos de diagnóstico se tiene referencia que la comunidad cuenta con 2560.30 hectáreas este dato fue tomado de documentos presentados por los miembros de la junta directiva actual.

Mapa Nro. 01: Ubicación Geográfica y política de la comunidad Campesina de Ocobamba



Fuente: INEI- Instituto Nacional de Estadística e Información

Mapa Nro. 02: Límites levantados durante los talleres de diagnóstico



Fuente: Taller PDC Mayo 2016

1.2 Límites y accesos

Limita al:

Norte con las c.c. Huirahuacho y Yaca

Sur con las c.c. de Mollini y Circa

Este: con las c.c. de Circa

Oeste: con la c.c. Huirahuacho

Acceso

Para llegar a la comunidad, desde la ciudad de Abancay se recorre 35km por la ruta sur a la altura del km 424. Donde se encuentra un desvío a la altura de la zona de Yaca, que nos conduce por un camino de tierra (trocha Carrosable) en un tramo de 7 km aprox.

1.3 Referencia histórica. Época Inca

/pre Inca

Los datos históricos de la comunidad de Ocobamba se remonta a los Quichuas o Quechuas que habitaban esta zona en la época pre inca, se sabe que la aparición de los primeros seres humanos en la hoy región Apurímac, data de 6000 a 10000 a.m. por las pinturas rupestres halladas en Andahuaylas y Abancay.

Se conoce que los Quechuas se asentaron en la margen izquierda del río Apurímac hacia el siglo XI a.c.

En la comunidad se tiene ruinas pre incas en el sector Pampamayo, Añahuay, por los restos hallados se presumen que son restos de los pobladores Quichuas que habitaron la zona. Luego de la conquista de los Quichuas por los Chankas e Incas se acento en la

Zona una comunidad inca, no teniéndose más datos relevantes durante la época de la conquista ni la colonia

Época republicana

Durante la república y las primeras divisiones territoriales, formo parte de la hoy región Cusco hasta que se constituyó la región Apurímac donde formó parte de la provincia de Abancay dentro del distrito de Circa creado por ley Nro. 12301 del 03 de mayo de 1955.

Época Actual:

En la zona se tiene referencia de la hacienda Ocobamba que partencia al señor Aquiles Vertí, descendiente de españoles Italianos, durante esa época la hacienda se destacaba por la producción de caña, este sistema se mantuvo hasta 1970 luego la hacienda fue vendida a la sociedad ganadera del sur que impulso la pre-cooperativa de producción Agraria (CAP), que tenía asesoría del Ministerio de Agricultura. En 1975 empezó a funcionar formalmente la CAP (Coop. Yaca Ocobamba R.M.Nro 002) hasta que en 1985 se disuelve el CAP y en 1987 es reconocida como Comunidad Campesina de Yaca-Ocobamba.

Desde su creación la comunidad se compone de 5 anexos; Yaca, Huanrecca, Mollini y Taccacca.

Es necesario tener en cuenta que en durante la reforma agrarias los campesinos compran los terrenos de la hacienda por lo que con el objetivo de no sufrir pérdidas se mantiene con el mismo nombre. Hoy en día existe el título de propiedad otorgado

Por la compra así como su número de registro: Partida XL. 11002919

1.4 Etimología

Etimológicamente **OCOBAMBA**, proviene del Quechua, es la mezcla de **ucu**, que significa meseta y **Bamba** o **Pampa**; que significa Profundo o grande.

Ucu = Meseta
Bamba = Profundo

Además tenemos algunas referencias del significado de algunas zonas de la comunidad:

Ancachayhua = donde vuelan los gavilanes

Huranguaynioc = zona de huarangos

Alameda = los cañaverales del os hacendados

Derrumbe= Lleva este nombre pues existe una leyenda que cuentan los pobladores de todo el distrito, dicen que en la zona existía un pueblo en el cual se celebraba un matrimonio, en la fiesta se apareció un personaje anciano un "Abuelito" que nadie conocía, que pedía que lo atendieran como a todos los visitantes, sin embargo no lo atendieron pues al verlo con ropas tan viejas le dijeron que no era parte de la fiesta, entonces el abuelito se retiró muy triste, durante la noche el cerro colindante al pueblo de derrumbo, destruyendo todo a su paso incluyendo el pueblo donde se realizaba la fiesta. Los pobladores dicen que ese abuelito fue un enviado del cielo que al ver la mala voluntad de los pobladores envió un castigo para que aprendan todos.

2. Diagnostico

2.1 Nuestros Recursos naturales

2.1.1 Clima

Al no tener información oficial de la climatología a nivel comunal, se ha en cuenta los datos existentes a nivel del distrito, por lo que podemos afirmar que el clima es variado y diversificado en cada uno de los pisos ecológicos. La temperatura durante el día está entre 22°C y 25°C, algo que es necesario aclarar es que en esa zona geográfica existe una diferencia grande entre el día y la noche. La topografía con sus valles, la presencia de ríos y vegetación causa una gran variedad de microclimas en la zona de Ocobamba, los cuales afectan a la producción agraria.

Las precipitaciones se concentran en esta latitud geográfica y es típica en la época de lluvias desde que va desde el mes de noviembre hasta marzo. También esa zona es afectada con sequias y cambios drásticos de climas cuando se presenta *El niño*.

Para un diagnóstico del Cima en Ocobamba faltan datos científicos pues no existen estaciones meteorológicas que permitan hacer un análisis de un cambio climático en los últimos años.

2.1.2. Recursos hídricos

En la comunidad se cuenta con las lagunas de Huisoccocha y Totorccochoa, (ambas de origen glacial) de estas, nace el río Paccaybamba que se une al río Kesari formando por el río Silcon el que es afluente del río Chalhuanca.

Cuadro Nro. 1: Inventario de recursos Hídricos de la c.c. Ocobamba

	Recurso Hídrico
1	Río Paccaybamba
2	Río Kesari
3	Río Silcon
4	Riachuelo Huaccamolleyocc
5	Laguna de Huisoccocha
6	Laguna Totorccochoa

Fuente: Taller PDC Mayo 2016

2.1.3 Yacimiento

Se tiene conocimiento que en los sectores de; Ccollpapata, Huaranhuayniyocc, y Humahuasi, se han desarrollado experiencias de explotación minera artesanal de cobre, en los últimos años se llegó incluso a la exploración por parte de la CIA minera. Bastillos

2.1.4 Pisos ecológicos

Cuadro Nro. 2: Pisos Ecológicos

Piso ecológico	Altitud	Clima	ubicación	Cultivos
Yunga	00 - 2.300 msnm	Cálido subtropical y árido	Yaca	Platano, Naranja, Mango, Palta, Frejol, Yuca, etc.
Quechua	2.300 - 3.500 msnm	Templado	Quisquipata	Calabaza, Papa, Trigo, Frutales, Hortalizas
Suni	3.500 - 4.100 msnm	Frío y seco	Jarita	Tarwi, Occa, Haba, Olluco, Papa

Fuente: Taller PDC Mayo 2016



2.1.5 Flora

En todo el territorio de la comunidad podemos encontrar las siguientes plantas:

Medicinales

Muña, Salvia, Hierba buena, Toronjil, Manzanilla, Orégano, Ajenjo, Santa María, Palma real, Peperme, Molle, Eucalipto, uchucho, Mullaca, Lengua de vaca, Amor seco, Ortiga, Llantén, Cusmayllo, Maquimaqui, Yawarchoncca, Tara, Chuyllur

Leñosas

Eucalipto, Molle, Huarango, Chamana, Waranguay, Retama, Pisonay, Chilca, Lanbras, Unca, Tarta, Capulí, Pacay, Tayanco, Masuca

Cultivos

Papa, Maíz, Trigo, Quinoa, Haba, Olluco, Tomate, Frijol, Tarwi, Zapallo, Camote, Hortalizas, Yuca, Zanahoria, Cebolla, Ajo.

2.1.6 Fauna

Domésticos:

Vaca, Caballo, Chanco, Cabra, Pato, Gallina, Cuy, Conejo, Perro, Gato, Pavo, Pequín, Oveja, Burro, Mula

Silvestres:

Vicuña, Venado, Vizcacha, Zorro, Zorrino, Puma, Cóndor, Gavilán, águila, Puronccuwi, Perdiz, Raposa, Gato monte, Comadreja, Pericote, Rata, Culebra, Ratón, Loro, Lagartija, Sapo, Trucha, Tarántulas, cien pies.

2.2 Nuestra Gente

Capital humano

2.2.1 Población

La ha realizado trabajos grupales con autoridades comunales políticas y personal del sector salud y educación para determinar el número de habitantes según grupos de edades, información que ha sido recogida tanto los censos no necesariamente coinciden con la realidad pues al ser contrastados con información levantada por ejemplo por el ministerio de Salud, las diferencias son amplias, en vistas de estas dos condicionantes, hemos concertado a tener en cuenta que los datos más fiables a nivel de la comunidad de Ocobamba son los que se tiene en el P.S. Salud Ocobamba y por otra parte datos proporcionados por los mismos comuneros (Ver anexo)

Según los cuales se cuenta con 400 habitantes, para ello se ha tomado en cuenta los datos recogidos en dos sectores de la comunidad Ocobamba que agrupa a la gran mayoría de los anexos y barrios y en Huaranhuayniyoc que agrupa a los pobladores de la parte alta de la comunidad.

Cuadro Nro. 3: Población

Localidad	Población
Ocobamba	360
Huaranhuayniyoc	40
Total	400

Fuente: Taller PDC Mayo 2016/Puesto de Salud Ocobamba

Cuadro Nro. 4: Estructura Poblacional por Genero

Localidad	Varones	Mujeres	Población
Ocobamba	200	160	360
Huaranhuayniyoc	20	20	40
Total	220	180	400

Fuente:PS Salud Ocobamba.

2.2.2 Migración

Los registros de migración en Ocobamba son referenciales pues no existen datos de ninguna institución pública ni privada que puedan certificarlos, se sabe que el 70% de los migrantes va a Lima, un 20 % tiene como destino la ciudad de Abancay mientras que un 10% tiene como destino otras ciudades del país, las razones son un 80% por trabajo, un 10% por estudio y un 10% por otras razones.

La migración causa problemas en la sociedad comunal, en muchos casos los migrantes dejan su cargo en la dirigencia y política comunal.

2.2.2 Educación

Servicios educativos e Infraestructura

En la comunidad de Ocobamba existen:

Institución educativa inicial Nro. 60 de Ocobamba que cuenta con 25 alumnos, a nivel de la primaria Nro. 54485. En la cual estudian 90 alumnos, cuenta con 5 docentes, a nivel secundario tenemos a la I.E.S. Variante Agropecuario de Ocobamba, donde estudian 80 alumnos y labora 11 docentes, es necesario recalcar que por lo manifestado por los docente la condición tanto de la infraestructura como del equipamiento es de buena condición siendo necesaria solamente el mantenimiento al igual que se encuentran debidamente implementados

A nivel superior no existe institutos ni universidades que brinden educación superior los pobladores que desean

Estudiar una formación superior lo hacen en un 95% en la ciudad de Abancay.

Cuadro Nro. S: Instituciones Educativas

NIVEL	ALUMNOS	%
PRONOEI	0	
INICIAL	25	13%
PRIMARIO	90	46%
SECUNDARIO	80	41%
SUPERIOR	0	
TOTAL	195	100

Fuente: Directores (as) IE Ocobamba

2.2.2.2 Alfabetismo

En cuanto al analfabetismo en la comunidad, se tiene referencia que ha descendido sobremanera en las últimas décadas, sin embargo se tiene conocimiento de que existen aprox. unos 50 analfabetos en la comunidad la gran mayoría son adultos.

2.2.3 Salud

A nivel de indicadores de salud existe una gran carencia de información pues no se tiene referencia ni siquiera a nivel distrital por ello solo podemos hacer una aproximación en base a datos encontrados en el plan de desarrollo distrital. La Tasa Bruta de Natalidad, TBN, es de 26,5 nacidos por cada 1000, la Tasa global de Fecundidad, TGF, es de 5,5 hijos por mujer a nivel de todo el distrito, que es un promedio tanto distrital, provincial y regional.

En cuanto a las causas de morbilidad se tiene que las infecciones respiratorias agudas son las primeras causas, así como la de enfermedades estomacales y traumatismos.

En los niños las principales enfermedades son las infectocontagiosas las que

Atribuyen a la carencia de servicios higiénicos, la eliminación de aguas servidas así como a la inadecuada eliminación de excretas.

2.2.3.2 Infraestructura y Equipamiento

En Ocobamba existe un puesto de salud en condiciones regulares sin embargo actualmente existe además un local construido hace dos años atrás donde esta implementado con áreas como formación, admisión, almacenes, odontología entre otros, lamentablemente este local no recibe presupuesto del programa de mantenimiento por que la municipalidad distrital de Circa no ha realizado el reporte oportuno al Ministerio de Salud

2.2.3.3 Saneamiento y vivienda

2.2.3.3.1 Agua Potable

El servicio de agua potable en la comunidad es óptimo pues todos cuentan con ese servicio que es gratuito y el mantenimiento del sistema los realiza de manera mancomunada en faenas periódicas, con conexión domiciliaria y se encuentra en condiciones tratadas, por este servicio cada familia debe pagar un sol cada mes.

Cabe recalcar que la conexión tiene dos etapas, la más antigua que data de 1988-1989 y la segunda que está en buenas condiciones y que data de 2009.

2.2.3.3.2 Desagüe /Letrinas

En toda la comunidad si existe sistema de desagüe, solo el 1 % de comuneros no cuentan y solo usan letrinas secas, y pozos sépticos estos últimos son usados por comuneros que tienen viviendas alejados de la parte central de la comunidad

2.3 Nuestra Organización

Capital social e institucional

2.3.1 La familia

A nivel de la comunidad la familia de mayor importancia es la familia extensa debido a los lazos de reciprocidad y parentesco. Estas familias interactúan constantemente en la vida social, económica, política del distrito.

A nivel familiar, el acceso a las diferentes oportunidades de educación, capacitación, disponibilidad de herramientas y responsabilidad de un cargo en la comunidad, lo tiene generalmente el varón. El número promedio de hijos por familia es de 5.

Los hijos varones gozan de cierta preferencia ya que representan las oportunidades de mejoras económicas y sociales en la familia. Los hijos entre las edades de 6 a 15 años varones y mujeres, realizan actividades como el pastoreo de sus animales y apoyan las actividades agrícolas, descuidando su educación. Son propensas a la migración escolar a la capital de distrito habitando una vivienda, apartados del núcleo familiar y llegando a vivir en condiciones de pobreza extrema, debido al descuido de sus padres. Esto influye en la valoración de la unidad familiar, repercutiendo en el desarrollo de la comunidad.

El alcoholismo influye decisivamente en la desintegración de la unidad familiar; en especial en las familias que habitan en, Anexos y localidades alejadas. El alcoholismo afecta la vida de modo dramático, puesto que consumen alcohol metílico "rectificado", que en la práctica se convierte en veneno. Sin embargo, es evidente que no solo afecta a los varones, sino que también las mujeres se van convirtiendo progresivamente en seguir los caminos del esposo.

2.3.2 Aspectos Culturales

Idioma

Durante los eventos participativos se ha podido comprobar que la comunidad en un 100% Quechua hablante, de los cuales el 10% tiene el Quechua como único idioma, el 90% restante habla también Español y constituye su segunda lengua,

Aspecto Étnico e Identidad

La población de la comunidad es básicamente mestiza no existiendo variación sustancial étnica, los aspectos de identidad son bastante subjetivos pues hay un nivel de enmascaramiento sobre la identidad local al no tener valores culturales sólidos

Religión

Dentro de la comunidad existe una iglesia católica la cual no está abierta permanentemente, esporádicamente viene sacerdote de la Parroquia de Abancay a ofrecer misas, para ocasiones especiales como bautizos, matrimonio etc, existe además la presencia de pastores evangélicos, Al determinar el porcentaje de distribución de credos llegamos que

Un 80% son católicos y un 20% son evangélicos.

Creencias y costumbres

Como en todas las comunidades del sur del país en Ocobamba los aspectos más saltantes de la expresión cultural se dan en las creencias y costumbres que son heredadas de los antiguos pobladores que constituyen la ocasión propicia para la práctica de las diferentes manifestaciones culturales. Los pobladores como herencia, poseen cierto grado de misticismo, llegando al grado de vivir su religión con muchas supersticiones inculcadas a través de sus padres y su ambiente natural.

El WASI WASI o Huasichacuy, se trata del techado de la vivienda, de un miembro de la comunidad en la que participan todos sus integrantes bajo la dirección de una persona entendida en el oficio. El dueño recibe la visita de los amigos que traen cruces adornadas con banderitas, lanas multicolores y botellas de trago que se colocara en techo de la vivienda. Las mujeres se hacen presente con la comida y la tradicional "jallpa" (**ají a base de maíz amarillo**).

El corte de pelo o Chuqcha rutuy, es una ceremonia de corte de los primeros cabellos de un niño, en el día de su cumpleaños. Se reúnen los amigos y pariente de los padres a invitación de estos. Se prepara comidas y abundante bebida. En un determinado momento se procede al corte del cabello, los invitados cortan un pedazo de cabello y contribuyen económicamente con la familia.

El bautizo de las Wawatantas, niño hecho de pan que se celebra el primero de noviembre. Se nombra aún cura que ameniza haciendo broma a los padres. Se

Efectúa diálogos picarescos entre el sacristán y los asistentes.

Huarmiurccuy, festividad donde los padres del joven eligen a la hija de otra familia como futura esposa de su hijo, aunque aquel no haya tenido ninguna relación amorosa con la muchacha. Compromete a las persona apadrinar la boda a través de bebidas y visitan la casa de los padres de la joven para conseguir el consentimiento del compromiso.

La corrida de toros, festividad que convoca a toda la población, donde se contrata los toros embravecidos de la zona para lidiarlos en el ruedo en época de fiesta.

Los carnavales, es una celebración con la participación de la población, se realiza en el mes de febrero y marzo, donde la población se organiza en grupos espontáneos de comparsas, en la cuales se recorre las calles cantando y bailando, acompañado de instrumentos musicales como las quenás, tinyas, guitarras y mandolinas, llevando sus trajes típicos que están adornados de talco y serpentina. Se realiza la tradicional yunza, es la plantación de un árbol adornado con globos, serpentinás, frutas y demás cosas. Deberá ser cortado por una pareja al compás de la música, quién será el nuevo carguyoc, que tendrá la responsabilidad de asumir la organización de próxima la yunza.

Cuadro Nro. 6: Cronograma de fiestas

Fecha	Festividad
06 de Enero	Bajada de reyes
Febrero	Carneviles, Comadres, Compadres
Abril a Julio	Huaca Marcay

03 de Mayo	Santa Cruz
23 de Junio	Anvesario de Ocobamba
Junio a Agosto	Huasihuasi
25 de Julio	Fiesta patronal (Santiago)
Octubre a Noviembre	Chaccaratínca (Sembrá de Maiz)
01 de Noviembre	Todo los santos (Huahuaiania)
25 de Diciembre	Navidad

Fuente: Taller PDC Mayo 2016

El Varayoc, es la tradicional fiesta patronal, que se realiza el primero de enero con la danza de los negrillos, caracterizado por el ofrecimiento de licor en señal de poder.

En Ocobamba se celebra con especial cuidado el Huacamarcay, que es el procedimiento de marcado del os ganados de todas las familias que en los últimos años han tenido nuevos animales (vacunos), se desarrolla entre los meses de abril a julio.

A nivel toda la comunidad y el distrito se celebran festividades como la adoración de la cruz que se realiza en el mes de mayo.

2.3.3 Organización Comunal

La comunidad campesina es la organización social fundamental la cual garantiza y cumple importantes funciones en la seguridad comunal y ejerce criterios de administración de justicia mediante las asambleas comunales, contando con el apoyo de las organizaciones de base. Dichas autoridades intervienen en la solución de los conflictos familiares y comunales, también cumplen un rol importante en las prácticas culturales y en las formas de trabajo solidario como el Ayni y la minka.

La comunidad está representada por la Asamblea Comunal que es la máxima instancia de decisión, sus acuerdos son tomados como leyes para la comunidad.

Esta asamblea está conformada por la mitad más uno de todos los comuneros empadronados y representada por una directiva comunal conformada por: Presidente, Vicepresidente, Secretario, Tesorero, Fiscal y Vocales.

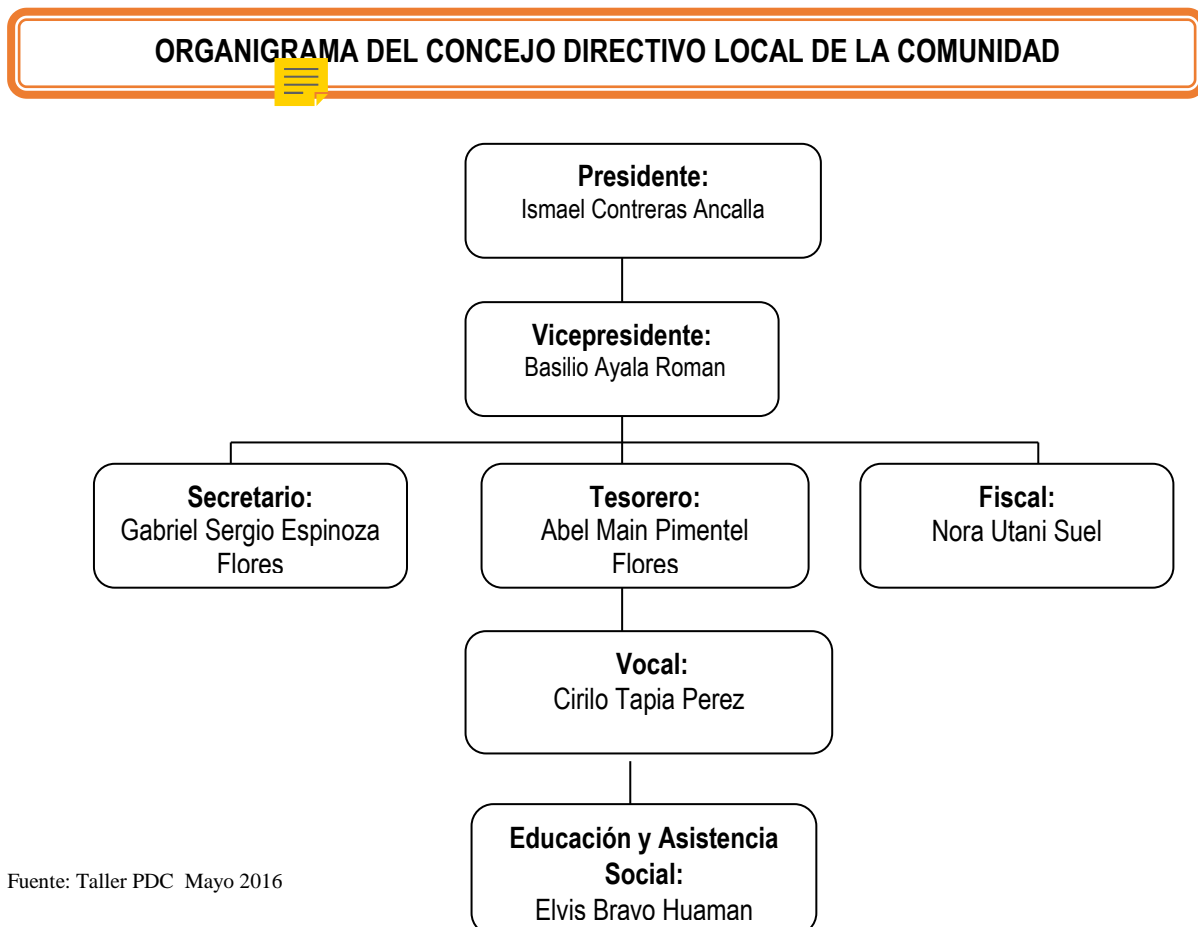
El presidente de la directiva comunal, es el representante legal de la Comunidad Campesina, responsable de la administración y conducción institucional. Sus niveles de Coordinación se realizan con el Gobierno Local, Agente Municipal, Teniente Gobernador, igualmente con representantes de las organizaciones. Los diferentes representantes de las organizaciones comunales respaldan el trabajo de la directiva.

2.3.4 Organizaciones de Base

Su papel en el desarrollo está enfocado a ser actores activos, sus características se basa en la solidaridad y reciprocidad. Para esto es vital la capacitación de sus autoridades, representantes, como también de la población.

En Ocobamba existen algunas organizaciones de base que son fundamentales para su organización el comités de regantes, Jass, Comité de gestión de bosques, programa Juntos, programa Pensión 65, junta de administración de servicio de agua potable, club de madres, vaso de leche, asociación de productores agropecuarios, asociación de productores de animales menores, club deportivo unión Santa Fe y la APAFA.

Cuadro N° .8: Organigrama comunal
(Mayo 2016)



Fuente: Taller PDC Mayo 2016

2.4 Nuestra Economía

Capital económico

2.4.1 Actividad Agrícola

La agricultura en la comunidad ha sido la actividad económica más importante desde los primeros asentamientos poblacionales, por ello hoy en día se mantiene al mismo nivel pues constituye la principal fuente de ingreso de las familias Moyobambinas, el 80% de la producción se hace con el objetivo del autoconsumo y solo en un 20% se destina a la comercialización en los mercados locales o de la ciudad de Abancay, los principales productos que se lleva a estos mercados son: tunas, cochinilla, y papas nativas, estos productos son vendidos directamente al consumidor sin embargo existen algunos productores que vende al por mayor, sus principales productos son: menestras, maíz, frutas como naranja palta, tunas cochinilla y maderas de eucalipto.

Cuadro Nro. 10: Cultivos priorizado por importancia y cantidad por familia

Item	Cultivo	Cantidad por familia
1	Papa	28 Cargas (05 fam.)
2	Maíz	44 Cargas (06 fam.)
3	Tarwi	05 arrobas (05 fam.)
4	Haba	17 arrobas (05 fam.)
5	Trigo	11 arrobas (04 fam.)
6	Olluco	04 cargas (04 fam.)
7	Zapallo	10 unidades (01 fam.)
8	Jawinca	50 unidades (05 fam.)
9	Arvejas	05 arrobas (05 fam.)
10	Calabaza	75 unidades (05 fam.)
11	Occa	10 cargas (05 fam.)

Fuente: Taller PDC Mayo 2016

2.4.2 Actividad Pecuaria /Actividad Piscícola

Pecuaria

Esta actividad constituye la segunda actividad económica más importante para las familias de la comunidad, sus principales crianzas de animales son, vacunos, de los cuales aprovechan la leche y la carnes, crían también caprinos, porcinos, ovino, entre otros además se tiene la crianza de animales menores como pollos, y cuyes.

Cuadro Nro. 11: Animales cultivos priorizado por importancia y cantidad

Animal	Cantidad por familia
Vaca	10 a 20
Cuyes	30 a 100
Gallina	10 a 30
Chivo	5 a 15
Caballo	5 a 10
Ovejas	4 a 10
Porcino	3 a 5
Pato	3 a 4
Pavo	2 a 3

Fuente:Taller PDC Mayo 2016

Piscícola

La producción Piscícola se limita a la extracción de truchas de los ríos Silcon y Kesari, las cuales son destinadas para el autoconsumo y en algunos casos muy aislados para la venta en restaurantes de la comunidad o en Yaca, sin embargo el potencial piscícola de la comunidad es grande pues cuenta con calidad de agua adecuada para la crianza de forma extensiva, tiene 2 lagunas con adecuadas condiciones que podría utilizarse como fuentes de crianza a gran escala.

2.4.3 Actividad Minera

En la actualidad se han encontrado indicios de explotación artesanal de cobre, en los sectores de Ccollpapata, Huranguaynioc, y Humahuasi. Durante los diagnósticos se pudo identificar que una compañía minera ha estado realizando estudios en dichas zonas sin embargo no se han obtenido resultados favorables que permitan afirmar las condiciones de minerales existentes en la comunidad.

2.4.4 Actividad Turística

Los recursos turísticos de la comunidad son limitados pues solo se cuenta con algunas ruinas pre-incas que se encuentra dentro del territorio de la comunidad sin embargo el potencial radica en la explotación planificada de la piscicultura en especial de la trucha, que goza de reconocimiento en la ciudad de Abancay siendo incluso zona de vista permanente de los pobladores hasta yaca para consumir este producto.

2.4.6 Servicios / Comercialización

Los servicios económicos que brinda la comunidad son los tradicionales de un pueblo pequeño, pues se tiene pequeñas tiendas de abarrotes que en algunos casos también cumplen funciones de restaurante brindando alimentos a los esporádicos visitantes, se tiene solo un centro de llamadas telefónicas, en el cuadro siguiente se puede apreciar los servicios económicos con detalle.

Cuadro 12: Servicios ubicado en la c.c. Ocobamba

Servicio	Cantidad
Tienda comercial	09
Restaurant	03
Molina de grano	01
Soldadura	01
Teléfono publico	01
Carpintería	01

Fuente:Taller PDC Mayo 2016

2.5 Capital físico

2.5.1 Red Vial

La comunidad de Ocobamba tiene como principal vía la carretera afirmado de Yaca a Ocobamba y de ahí hasta la capital del distrito Circa, sin embargo no es la única vía de accesos además de ellos existen otras vías que conducen a otras comunidades y que conforman la red vial que comunica a la comunidad a continuación vera los detalles de los caminos carrosables así como los de herradura.

Cuadro Nro. 13: Carreteras principales

Carreteras principales
Yaca - Ocobamba
Ocobamba - Atunrumiyoc
Atunrumiyoc - Circa
Atunrumiyoc - La unión

Fuente:Taller PDC Mayo 2016

Cuadro Nro. 14: Caminos de herradura:

Nombre	Condición	Km (aprox.)
Ocobamba - Huirahuacho	Regular	06
Ocobamba - Huaranguayniyoq	Bueno	04
Ocobamba - Ancacchuay	Bueno	04
Ocobamba - Quisquipata	Regular	05
Ocobamba - Huamanmarca	Regular	04
Ocobamba - Ccachahuana	Mal	06

Fuente:Taller PDC Mayo 2016

2.S.2 Canales de Riego

El sistema de riego de la comunidad es artesanal, donde los comuneros realizan trabajos de mantenimiento a los diferentes canales de riego que existen mediante faenas comunales en forma periódica.

En el cuadro siguiente podrá apreciar los diferentes canales de riego que están en uso en la comunidad de Ocobamba.

Cuadro Nro. 15: Canales de riego

Nombre	Condición	km	Material
San Luis - Derrumbe	Regular	3.5	Concreto
Negro Ccacca - Pampapata	Regular	7.0	Revestido/ Entubado
Huaranguayniyo cc-Lambraspata	Regular	3.5	Concreto
Canal de San Francisco	Regular	2.0	Rustico /Revestido
Tusunapata - Loroteyoq	Regular	2.0	Rustico

Fuente:Taller PDC Mayo 2016

En cuanto a la televisión se cuenta con un canal de zona que retransmite señal de Lima

Además de ello existe la posibilidad de constar con servicios de DirecTV.

La comunicación telefónica solo es posible mediante la telefonía rural que brinda un servicio público-privado a manera de centro comunitario, la compañía que presta el servicio es GILAT.

Así mismo existe cobertura con buena señal de telefonía movistar y telefonía Claro solo en algunas zonas

2.5.3 Electrificación

El servicio de electrificación en la comunidad, solo es brindado en los sectores de Ocobamba y Alameda, existiendo un total de 55 usuarios y se realiza el pago a la compañía proveedora del servicio de manera individualizada.

2.5.4 Comunicación

En cuanto a medios de comunicación se puede apreciar que existe la transmisión de radio vía la amplitud modulada, AM donde se capta radioemisoras de otras partes del país como Radio Programas, Radio, Radio Titanka entre otras.

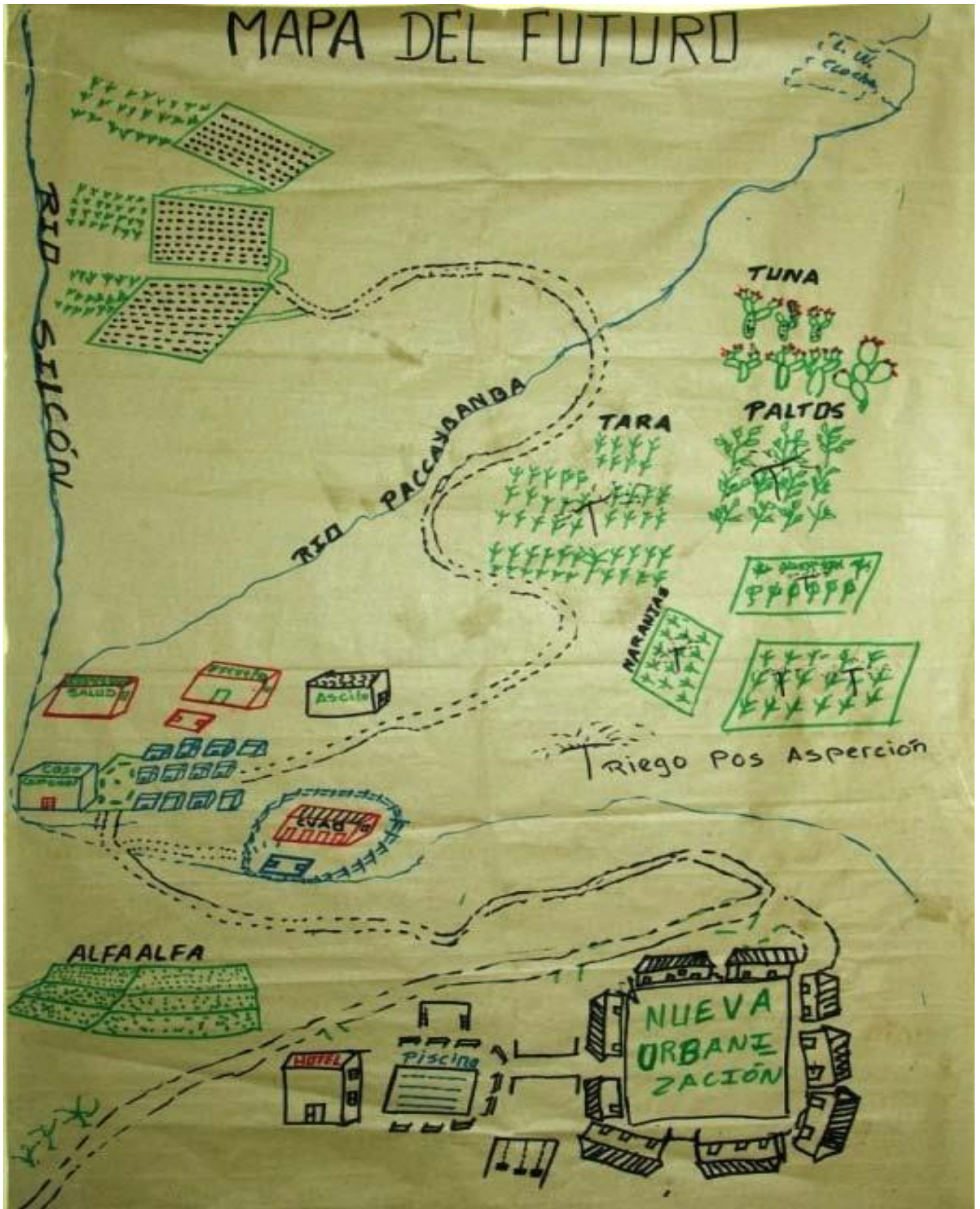
3. Visión y Estrategia de desarrollo

3.1. La visión de Ocobamba en el 2021

En el 2021, la comunidad campesina de Ocobamba tiene su territorio zonificado con producción agropecuaria sostenible producto bandera de exportación palta fuerte y Jass asegurando la seguridad alimentaria, con educación de calidad, y servicios básicos implementados



Mapa Nro. 3: Mapa del futuro levantados en los talleres de diagnóstico



Fuente: Taller PDC Mayo 2016

3.2 Análisis Estratégico

3.2.1 FODA

FORTALEZAS:

- Contar con infraestructura educativa: Inicial, Primaria y secundaria (estado regular)
- Contar con puesto de salud (estado regular)
- Contar con carreteras
- Contar con canales de riego
- Contar con una organización comunal formada
- Contar con agua potable
- Contar con una red de energía
- Contar con medios de transportes
- Contar con una infraestructura de comunicación básica
- Contar con caminos de herraduras
- Contar con una producción agropecuaria
- Buena ubicación geográfica y climática
- Contar con casa comunal
- Contar con producción de frutales
- Contar con organizaciones de base
- Contar con comuneros con gran voluntad de superación individual y colectivamente

OPORTUNIDADES:

- Existencia programas de capacitación y asistencia técnica en el gobierno regional
- Programa Bosques Manejados
- Proyectos de Inversión Pública
- Canon y sobre canon minero
- El gobierno Local (municipalidad) que podría ser una fuente de desarrollo para la comunidad.
- Presencia de ONG con proyectos de capacitación, asistencia técnica, fortalecimiento de organizaciones, etc.
- Existencia de entidades financieras
- Existencia de un mercado para productos ecológicos
- Presencia de frutales y hierbas medicinales con grandes potencias de transformación
- Mercados cercanos como los de Abancay Cusco, etc.
- Programa Aliados y Procompite para mejorar la economía familiar

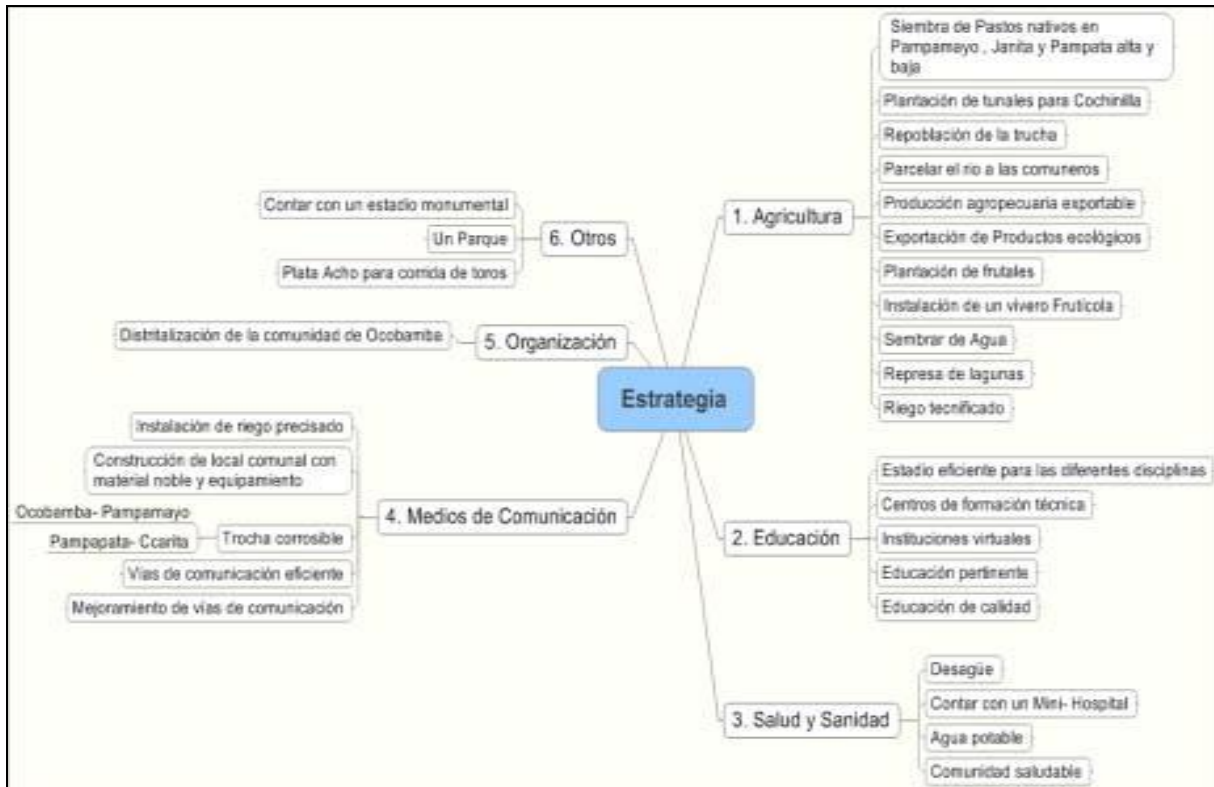
DEBILIDADES:

- Desorganización de autoridades: local y municipal (escasa de autoestima)
- Poca gestión en comercialización de productos al mercado en los aspectos agropecuaria, pecuarios y ganadería
- Pocos conocimientos y tratamiento de la protección de los manantes (siembra de agua)
- Desorganización de las autoridades comunales, (baja Autoestima)
- Quema o destrucción de bosques y paccionales
- Mal uso de recursos naturales (tierra y agua)
- Escasa participación de la comunidad en la solución de nuestros problemas
- Poca participación femenina
- Escaso conocimientos de administración financiera
- Falta de asistencia técnica agropecuaria (riego tecnificado, abono orgánico)
- Falta de personal medico
- Falta de desagüe
- Explotación no planificada de los recursos naturales
- Desnutrición crónica
- Alcoholismo
- Violencia familiar
- Conformismo

AMENAZAS:

- Cambio climático (Lluvias, sequias, vientos)
- Crisis económica
- Enfermedades o epidemias externas (animales mayores y menores)
- Plagas y enfermedades en cultivos
- Escasa comunicación (viales y satelitales)
- Contaminación ambiental por la minería
- Oferta y demanda por precios en el mercado local nacional e internacional
- Escaso apoyo por parte del municipio
- Leyes en contra de comunidades campesinas
- Concesiones mineras
- Contaminación del rio

Cuadro Nro. 16: Estrategia



Fuente: Elaboración durante el taller

3.2.2. Objetivos de Desarrollo General

Lograr un desarrollo sostenible de la comunidad, en armonía con la naturaleza, en base a una sociedad, organizada, justa y competitiva.

Específicos:

Ser una comunidad con un nivel de producción especializada y competitiva a nivel regional, en las actividades Agrícola, Pecuaria y Piscícola.

Mejorar la calidad del servicio educativo para nuestros alumnos dotándoles de infraestructura, equipamiento y calidad docente acorde a la realidad de la región y del país.

Lograr en adecuado acceso de los comuneros a los servicios de salud y saneamiento

Contar con medios de comunicación e Infraestructura vial adecuada, la que nos mantenga permanentemente informados y articulados a los principales centros poblados de los distritos, la provincia y la región.

Ser una sociedad organizada con comuneros activos con gran autoestima

Que lideren sus procesos de desarrollo individual y colectivo teniendo líderes honestos justos y solidarios.

3.3. Estrategias de desarrollo

Mejorar las capacidades productivas de la comunidad dotándoles de capacitación y asistencia técnica especializada en todas las actividades económicas productivas.

Dotar de los insumos y herramientas necesarios para mejorar la capacidad productiva de la comunidad.

Mejorar la infraestructura productiva de la comunidad.

Mejorar la calidad de la enseñanza mediante la formulación de una estructura curricular actual y acorde a la realidad de la zona, mejorar las capacidades de los docentes, implementar estrategias de formación modernas.

Implementar las instituciones educativas de la comunidad con mobiliario, y material educativo actualizado.

Contar con infraestructura adecuada para a la formación de los educandos con mantenimiento permanente.

Mejorar la gestión de la salud y el saneamiento en la comunidad mediante la instalación de los servicios necesarios, implementados programas y proyectos orientado al adecuado acceso a la salud de manera preventiva y oportuna, así como la capacitación en adecuada cultura de salud.

Mejorar la calidad de equipamiento y personal del servicio de salud que se presta en la zona.

Mejorar la infraestructura de salud existente en la zona así como la infraestructura de saneamiento

Mejorar los niveles de accesos a los medios de información como televisión,

Telefonía radio e internet. Realizando las gestiones necesarias para la instalación de Antenas de telefonía

Mejoramiento de la infraestructura vías existente.

Implementación de un programa de mantenimiento de vías locales con la participación de la comunidad.

Implementar eventos de capacitación a las diferentes organizaciones de base de la comunidad, fortaleciendo sus capacidades de gestión, liderazgo y autoestima.

Dotación de los instrumentos de gestión básicos a las diferentes organizaciones comunales, entre los que se cuentan reglamentos, estatutos, planes de acción

Realizar procesos de pasantías con el objetivo de intercambio de experiencias de gestión de organizaciones comunales.

3.3.1. Ejes estratégicos de Desarrollo

1. Desarrollo Económico Productivo
2. Desarrollo Social
3. Desarrollo Territorio y Medio Ambiente
5. Desarrollo Institucional

3.3. Acciones por eje de desarrollo

	Eje 01: Agricultura/pecuario/piscícola	Años						Aliados
		1	2	3	4	5	6	
	1.1 Capacidades Productivas							GR,MD
1	Capacitación en transformación y comercialización de frutas	x	x	x	x	x	x	MD,IDMA
2	Capacitación en la crianza y comercialización de animales menores							
3	Campañas de Vacunación contra enfermedades en animales mayores y menores							SENASA
S	Implementación de festivales Gastronómicos							
6	Capacitación en artesanía y tejidos							
8	Elaboración de plan de promoción y zonificación del potencial turístico							
9	Mejoramiento genético de animales mayores							
10	Proyecto de repoblación y siembra de truchas en los ríos							
11	Capacitación en manejo sanidad y abonamiento de plantas frutales en Producción.							
12	Producción de plantones en viveros Comunes							
13	Programación de rotación de cultivos							
14	Programación de cambio de semillas							
15	Capacitación en elaboración de Abonos orgánicos							
16	Capacitación en transformación y comercialización de plantas medicinales							
17	Capacitación en manejo, crianza y comercialización de productos apícolas							
18	Capacitación en protección y manejo adecuado del terreno agrícola							
	1.2 Infraestructura Productiva							
1	Mantenimiento de canales de riego y reservorios							
2	Construcción sistema de riego tecnificado en toda la comunidad	x						GR
3	Capacitación y asistencia técnica en riego tecnificado							
4	Capacitación técnicas en sembrar y cosecha de agua							
S	Construcción de andenes							
6	Construcción pozos de infiltración							
7	Construcción de terrazas de formación lenta							
8	Construcción de cercos vivos. Con plantaciones diversas							
	Eje 02: Educación:							
	2.1. Capacidades Educativas							
1	Implementación Educación intercultural Bilingüe		x					
2	Implementación de programas de capacitación docente							
3	Implementación de Aulas virtuales (Computadora- Internet) en las Instituciones educativas de la comunidad							
4	Proyecto de "Docentes y alumnos lectores en bibliotecas escolares"							
S	Proyecto de "Docentes y alumnos investigadores y proactivos trabajan con estrategias sociales activas"							
6	Trámites para la creación e implementación de CEBA	x						
7	2.2. Infraestructura educativa							
8	Mantenimiento de Infraestructura educativa adecuada							
9	Implementación y mejoramiento de Infraestructura deportiva							

	3. Salud:	Años						Aliados
		1	2	3	4	5	6	
	Gestión de la salud y el saneamiento							
1	Reubicación de la planta de tratamiento al sector Cuchupampa		X					
2	Implementación de programa "Viviendas Saludables"							
3	Mejoramiento y mantenimiento de agua potable	X	X	X	X	X	X	
4	Compra de terreno para el centro de Salud	X						
5	Capacitación continuas en prevención de enfermedades, planificación familiar, temas sociales	X						
6	Gestión para la Re categorización del Puesto de Salud	X						
7	Implementación de proyecto de Biohuertos familiares							
8	Capacitaciones en mejoramiento en el aspecto de salud y nutrición en los niños							
	Infraestructura de salud							
1	Instalación de rellenos sanitarios comunal							
2	Mejoramiento de la infraestructura del puesto de salud							
3	Construcción de letrinas a nivel familiar							
4	Construcción de cocinas mejoradas							
	Medios de Comunicación / Infraestructura vial:							
	Acceso a medios de comunicación							
1	Instalación de antenas telefónicas y servicio de Internet para las IE de nivel inicial., primario y secundario	X	X					
2	Zonificación económica y ecológica de la comunidad	X	X	X				
3	Forestación y reforestación con especies nativas y exóticas	X	X	X	X			GR
	Infraestructura Vial							
1	Construcción de carreteras: Ocobamba- Huranhuayniyoc, Pampapata, Pampamayo y Jarita							
2	Recuperación y mantenimiento de caminos de herradura: a. Ocobamba- Huranhuayniyoc, Pampapata, Pampamayo y Jarita b. Ocobamba- Huirahuacho, Quisquipata. c. Ocobamba- Ayapata y otras vía							
	Desarrollo institucional y Organización:							
1	Implementación de proyecto de formación, organización y liderazgo comunal							
2	Constitución de espacio de diálogo e impulso de reuniones multisectoriales entre autoridades comunales, educación, salud, políticas, municipales y otros	X						
3	Gestión para la creación de centro poblado	X						
4	Elaboración de estatuto comunal							
5	Pasantías entre comunidades para intercambiar ideas (local y regional)							
6	Conformación de comité de gestión a nivel microcuena							
7	Mejoramiento del Cementerio de la comunidad				X			
8	Fortalecimiento del comités del gestión			X				

4.- Gestión del desarrollo Comunal



"Si el plan los hemos trabajado con la participación de todos, su implementación será responsabilidad de todos, lo que significa implementar el principio de la responsabilidad de la comunidad en la gestión del Plan"

4.1 Estrategia de Implementación del Plan

Cuando se hace referencia a la implementación del planes de desarrollo de carácter territorial, se hace necesario tener en cuenta que debe existir una instancia o institución quien se hará responsable del liderar el proceso de desarrollo y se comprometa en la sociabilización del mismo así como hacer seguimiento a cada uno de los proyectos

Y actividades contenidos en el plan, eso también es replicable a nivel comunal, por eso en este caso para la comunidad de Ocobamba, se definido a la junta directiva comunal como la responsable de hacer que los acuerdos y contenidos del plan logrando que se use como instrumento de gestión del desarrollo comunal, En coordinación con el comité de Desarrollo Comunal CODECO

4.2 Estrategia de Concertación

Se plantea tener reuniones multisectoriales o mesas de concertación convocada por la Junta directiva, y CODECO reuniones en las cuales se tendrá en cuenta la formalización de acuerdos de ejecución de proyectos y acciones contenidas en el plan.

Para ello se ha de invitar a las diferentes instituciones que trabajan en la comunidad y que tengan la voluntad y capacidad de comprometerse a realizar acciones en bien del desarrollo comunal.

Debe ser posible constituir comités temáticos de desarrollo que orienten de mejor manera las gestiones del plan.

4.3 Estrategia de Socialización

Con el apoyo de las instituciones que laboran en la comunidad se ha de plantear una estrategia de comunicación que permita que todos los comuneros conozcan el contenido, los alcances y beneficios del plan de desarrollo comunal así como su importancia en el tiempo.

A manera de propuesta planteamos la edición de una versión bilingüe del plan de desarrollo comunal el cual sería distribuido entre los comuneros esto permitirá que todos conozcan la visión.

4.4. Estrategia de Gestión del Plan

El primer paso para la gestión del plan es su reconocimiento como instrumento de gestión oficial, por ello se ha de gestionar ante la municipalidad distrital su reconocimiento debe ser posible mediante una ordenanza o resolución de alcaldía.

En la cual se debe consignar que la entidad responsable de su gestión es la junta directiva comunal o la que la comunidad decida en asamblea.

Anualmente se debe elaborar el "Plan de gestión Anual" el cual permitirá a la comunidad participar de manera ordenada en procesos de formulación de presupuestos participativos a nivel distrital y provincial, así como en la gestión en diferentes instituciones de la región y el país.


4.5 Estrategia para la Gestión del Financiamiento

En vista que la comunidad no cuenta con recursos económicos que puede financiar la gran mayoría de proyectos contenidos en el plan, se plantea, tener aliados estratégicos que ayuden al financiamiento, un primer aliado es la Municipalidad distrital pues es ella la encargada de ejecutar proyectos dentro de la comunidad y también es la responsable de gestionar en otras instancias mayores.


Con el apoyo y el aval de la municipalidad distrital se puede tener aliados estratégicos entre las ONGs que trabajan dentro de comunidad ello permitirá acceder a fuentes internacionales especializadas en trabajos dentro de la comunidad.

5. ANEXO

5.1 Relación de personas asistentes al taller del Plan de desarrollo comunal de Ocobamba/Circa



GOBIERNO REGIONAL DE APURIMAC
 GERENCIA REGIONAL DE RECURSOS NATURALES
 SUB GERENCIA DE RECURSOS NATURALES Y GESTION DE MEDIO AMBIENTE
 Proyecto: "Mejoramiento de la Gestión Comunal para el Desarrollo de la actividad Forestal en 20 microcuencas y 04 subcuencas de la Región Apurimac"



COMPONENTE: **I. I.**
 COMUNIDAD: **OCOBAMBA**


REGISTRO DE PARTICIPANTES

ACTIVIDAD: "TALLER DE ELABORACION DEL PLAN DE DESARROLLO COMUNAL"

ZONA: **I. I.** MICROCUENCA: **PACHACHACA** DISTRITO: **ABANCAY** COMUNIDAD: **OCOBAMBA**

N°	NOMBRES Y APELLIDOS	DNI	SEXO		CARGO	INSTITUCION Comunidad/Anexo	FIRMA
			M	F			
1	BACILIO AYALA	31080039			Comunero	vecipeto	<i>Bacilio</i>
2	Germán Contreras Perez	31014115	X		Comunero	Ocobamba	<i>Germán</i>
3	Julian Arellano Allica	31001123	X		Comunero	Ocobamba	<i>Julian</i>
4	Manuel Serrano Espinoza	30596380	X		Comunero	Jaco - Ocobamba	<i>Manuel</i>
5	Walter R. Perez Muñoz	31014639	X		Comunero	" "	<i>Walter</i>
6	Mario Torres Huamani	31012259	X		Comunero	" "	<i>Mario</i>
7	DE LA CRUZ Huamani Trancite		X		Comunero	" "	<i>DK</i>
8	Hincashua Inca Jan	30022868	X		Comunero	" "	<i>Hincashua</i>
9	Nestor Alzamora Rios	31007479	X		Comunero	" "	<i>Nestor</i>
10	Manuel Salas Chaves	31014425	X		Comunero	" "	<i>Manuel</i>
11	Wilber Serrano Cepingo	44027535	X		Comunero	Jaco Ocobamba	<i>Wilber</i>
12	Uito Serrano Rojas	31648279	X		Ocobamba	" "	<i>Uito</i>

FECHA: 04 / 05 / 16

RESPONSABLE: **WILBER YAJE PILAYA**




GOBIERNO REGIONAL DE APURIMAC

GERENCIA REGIONAL DE RECURSOS NATURALES

SUB GERENCIA DE RECURSOS NATURALES Y GESTION DE MEDIO AMBIENTE

Proyecto: "Mejoramiento de la Gestión Comunal para el Desarrollo de la actividad Forestal En 20 microcuencas y 84 subcuencas de la Región Apurimac"



REGISTRO DE PARTICIPANTES

ACTIVIDAD: "TALLER DE ELABORACION PLAN DE DESARROLLO COMUNAL" COMPONENTE: J

ZONA: J MICROCUENCA: BASHASHASA BASHO PROVINCIA: ABANCAY DISTRITO: CIRCA COMUNIDAD: OCOBAMBA

N°	NOMBRES Y APELLIDOS	DNI	SEXO		CARGO	INSTITUCION	FIRMA
			M	F			
13	Maria Quinte Acevedo	31031828		X	Hesorera DASA	Ocobamba	<i>[Signature]</i> EFA
14	Emilia Acevedo Ayra	31014128		X	Comunera	Ocobamba	<i>[Signature]</i>
15	Justina Fernandez Lopez	20027826		X	Comunera	Ocobamba	<i>[Signature]</i>
16	Agripino Senano Corro	31002189	X		Dir (E)	IE 54485	<i>[Signature]</i>
17	Rene Rive Alvarez	31003673			Protegi	Ocobamba	<i>[Signature]</i>
18	Pionicio Itani	-	X		Comunera	Ocobamba	<i>[Signature]</i>
19	Glorio Huanani	31041253		X	Comunera	Ocobamba	<i>[Signature]</i>
20	Vicentina Flores Senando	31014569		X	Comunera	Ocobamba	<i>[Signature]</i>
21	Julia Montano Rivo	31003428	X		Directora (E)	I.E. 168	<i>[Signature]</i>
22	Dora Espinoza Benavente	8069887	X		Comunera	Ocobamba	DOREP
23	Beatriz Bato Ayarza	31010654		X	Comunera	Ocobamba	<i>[Signature]</i>
24	Frank Jobbins Alayza	44404018	X		Odontólogo	Puerto de Jales	<i>[Signature]</i>

RESPONSABLE: WILDER YAJE PILLACA

FECHA: 04 / 05 / 16

DNI: 41857104

GOBIERNO REGIONAL DE APURIMAC
GERENCIA REGIONAL DE RECURSOS NATURALES
 SUB GERENCIA DE RECURSOS NATURALES Y GESTION DE MEDIO AMBIENTE

Proyecto: "Mejoramiento de la Gestión Comunal para el Desarrollo de la actividad Forestal En 28 microcuencas y 64 subcuencas de la Región Apurímac"

REGISTRO DE PARTICIPANTES

ACTIVIDAD: " WILBER YANE PILACA ELABORACION PLAN DE DESARROLLO COMUNAL " COMPONENTE: " J. " ZONA: " J. " MICROCUENCA: " PACACHACA " PROVINCIA: " ABANCAY " DISTRITO: " CIRCA " COMUNIDAD: " OCOBAMBA "

N°	NOMBRES Y APELLIDOS	DNI	SEXO		CARGO	INSTITUCION	FIRMA
			M	F			
25	Sivan Cecilio Guina	46802944		X	obsteta P.S. Ocobamba	P.S. Ocobamba	<i>[Firma]</i>
26	Jesus Rios Ruiz	3101167	X		comunero	Ocobamba	<i>[Firma]</i>
27	Ronald Bryan Flores Sol	46175288	X		comunero	Ocobamba	<i>[Firma]</i>
28	Profirio, Norma Gabus	31014911		X	comunitaria	Ocobamba	<i>[Firma]</i>
29	Bernardina Mivma C.	Franje		X	comunitaria	Ocobamba	<i>[Firma]</i>
30	WILBER YANE PILACA	41837104	X		GESTOR LOCAL P.I.P. - COMUNAL	PROGRAMA BOLSA TRABAJO P.I.P. - COMUNAL	<i>[Firma]</i>
31	Marina Jimene moino	46288307		X	PROMOTORA	IDMA	<i>[Firma]</i>

RESPONSABLE: WILBER YANE PILACA

FECHA: 04 / 05 / 16

[Firma]
 DNI: 41537104

5.2 Fotos



