

# PLAN DE DESARROLLO DE LA COMUNIDAD CAMPESINA DE POCOHUANCA AL 2021

POCOHUANCA, GESTIONANDO EL DESARROLLO LOCAL DESDE LA  
CONCERTACION Y DIALOGO



**COMUNIDAD:** POCOHUANCA  
**DISTRITO :** POCOHUANCA  
**PROVINCIA :** AYMARAES  
**REGION :** APURIMAC  
**Altitud :** 3,267 m.s.n.m.

# CONTENIDO

<b>INDICE.....</b>	<b>1</b>
<b>PRESENTACION.....</b>	<b>2</b>
<b>CAPITULO I</b>	
<b>ASPECTOS GENERALES DE LA COMUNIDAD.....</b>	<b>5</b>
✓ Ubicación y Limites	
✓ Accesibilidad	
✓ Antecedentes Históricos	
✓ Extensión	
✓ Altitud y Clima	
✓ Población	
<b>CAPITULO II</b>	
<b>SITUACION ACTUAL DE NUESTRA COMUNIDAD.....</b>	<b>7</b>
✓ Servicio de educación	
✓ Servicio de Salud	
✓ Servicios Básicos	
✓ Actividades económicas	
✓ Recursos naturales	
✓ Actores Locales	
<b>CAPITULO III</b>	
<b>ANALISIS ESTRATEGICO.....</b>	<b>21</b>
✓ Visión estratégica de desarrollo	
✓ Misión	
✓ Análisis estratégico - FODA	
✓ Identificación y análisis de los ejes estratégicos	
✓ Programa de implementación estratégica de actividades y proyectos	
<b>CAPITULO IV</b>	
<b>ESTRATEGIAS PARA LA IMPLEMENTACION DEL PLAN DE DESARROLLO.....</b>	<b>30</b>
<b>CAPITULO V</b>	
<b>FINANCIAMIENTO DEL PLAN DE DESARROLLO .....</b>	<b>35</b>
<b>CAPITULO VI</b>	
<b>ANEXOS</b>	
✓ DIVERSOS	

## PRESENTACION

Todo pueblo necesita planificar para poder desarrollarse. Convencidos de esta necesidad es que quienes conformamos la comunidad de Pochuanca tomamos la decisión de construir nuestro plan de desarrollo para así tener un norte a partir del cual orientar el desarrollo de la comunidad y a partir del cual las diferentes organizaciones que actuamos en nuestro territorio comunal podamos articular esfuerzos para que podamos todos juntos ir haciendo realidad lo que hemos plasmado en el Plan de Desarrollo Comunal.

Este plan está hecho y busca ser un documento que concentre los sueños y aspiraciones de cada uno de quienes viven en Pochuanca, es decir, es el sueño y visión colectiva de los Pochuanquinos desde una planificación estratégica en base al análisis de factores internos (Fortalezas y Debilidades) y externos (Oportunidades y Amenazas)

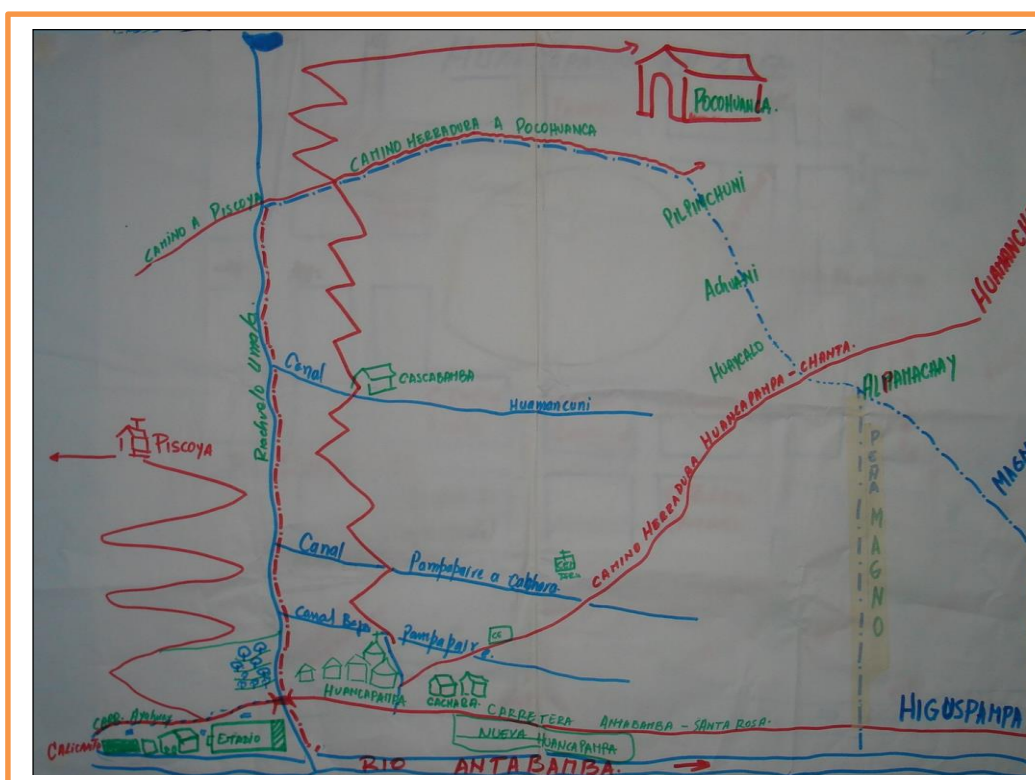
Es por ello que el presente documento representa el sentir de la población y sus aspiraciones hacia el 2021, tiempo en el cual se ha proyectado la visión de desarrollo y sus acciones donde se evidenciara los cambios logados con el esfuerzo y dedicación de la población, sus autoridades, instituciones públicas, privadas aliadas y comprometidas en el desarrollo de la comunidad de Pochuanca.

En ese sentido, la directiva comunal de Pochuanca reconoce, que el presente documento no hubiera sido posible elaborar sin el valioso apoyo concertado de instituciones públicas como el Gobierno Regional de Apurímac, a través del proyecto “Mejoramiento de la Gestión Comunal para el desarrollo de la actividad forestal en 20 Micro cuencas y 04 Sub Cuencas de la Región Apurímac” con código SNIP 242498 , el cual es parte del Programa Bosques Manejados de la Región Apurímac, y de instituciones privadas como es el caso de la ONG Instituto de Investigación y Desarrollo Andino - IIDA

**Directiva de la Comunidad  
de Pochuanca**



**Gráfico N°02**  
**Delimitación de la Comunidad de Pocohuanca**



Fuente: Taller de Participativo - 2016

**1.2. Accesibilidad**

El acceso a la comunidad de Pocohuanca es por la carretera afirmada Santa Rosa – Antabamba a la altura del sector de Socosani (28 km), seguido por la comunidad de Sarayca por la cual se llega hacia la comunidad de Chanta y posteriormente hacia la comunidad de Pocohuanca haciendo un recorrido de 10 km desde el sector Socosani. También se llega a Pocohuanca desde el anexo de Huancapampa, a través de un camino de herradura de 3.0 Km.

**Cuadro N° 01**  
**Descripción de las vías de Acceso a la Comunidad**

DESCRIPCION DE LA CARRETERA			
Vía de acceso	Kilómetros	Condición	Tiempo recorrido
Abancay – Santa Rosa	70	Asfaltado	1 Hora
Santa Rosa – Socosani	28	Afirmado	1 Hora
Socosani – Sarayca - Pocohuanca	10	Trocha	30 Minutos

Fuente: Taller Participativo Comunal - 2016

### 1.3. Antecedentes Históricos

El origen del nombre de la comunidad de Pocohuanca deriva de la unión de dos términos: Pocco= maduro y Huanca= canto. En ese sentido se entiende que el canto está referido a la alegría del pueblo y logro de las actividades significativas de la familia y comunidad como siembra de cultivos, Wasi Wasi, Llantacusca. Por otro lado también se cree que el termino Pocco está referido a la disponibilidad de arcilla, tierra roja en la comunidad.

La comunidad de Pocohuanca, años atrás pertenecía al distrito de Tapairihua, y en 1951, logra distritalizarse Pocohuanca con los anexos de Pocohuanca, Tiaparo, Piscoya, y Chanta

La comunidad de Pocohuanca se integra por los siguientes barrios: Cumbre calvario, progreso y laureles, también el anexo de Huancapampa (según estatuto comunal).

A continuación se describe los principales hitos históricos que la comunidad reconoce y revalora debido al esfuerzo y compromiso realizado por toda la población pocohuanquina.

- La construcción de la iglesia colonial fue a fines del siglo XVIII
- Creación de la Institución Educativa Primaria fue en 1899 aproximadamente.
- La instalación de agua entubada fue en 1999.
- La construcción de la carretera de Socosani - Pocohuaca fue en el año 2000.
- La instalación del sistema de Desagüe fue en el 2001.
- La instalación de fluido eléctrico en la comunidad fue en el 2002.
- La construcción del parque comunal en la plaza de armas fue en el 2002.
- Construcción del Puesto de Salud de Pocohuanca fue en el 2002.
- La construcción del palacio municipal de Pocohuanca fue en el 2005.
- La creación y construcción del Colegio Francisco Bolognesi fue en el 2005.
- La creación de la I.E.I fue el 04 de mayo de 1981 y la nueva construcción en 2007.

#### 1.4. Extensión

La Comunidad Campesina de Pocohuanca, tiene una extensión territorial de 4,121.87 (incluye la comunidad de Chanta) hectáreas, que es parte de la superficie distrital de Pocohuanca.

#### 1.5. Altitud y clima

La comunidad de Pocohuanca, tiene varios pisos ecológicos que van desde los 2,625 msnm (ALLPAMACHAY – HIGUS PAMPA) hasta los 4,423 msnm (APU LLAULLIMARCA) y la capital de la Comunidad está ubicada a 3,267msnm.

La humedad relativa es de 80% en época de lluvias observándose un clima frígido y seco en la parte alta y templado a cálido en la zona baja.

La temperatura oscila desde los 8°C a 10°C (partes altas) y hasta los 20°C (quebradas más bajas del distrito), encontrándose registros de 15°C en las franjas intermedias con sensaciones de frío a la sombra. La temperatura media anual es de 17°C.

#### 1.6. Población

La población de la comunidad campesina de Pocohuanca, representa el 35.4% de la población total del distrito. De acuerdo al registro actualizado del padrón comunal existen 85 jefes de familia y el promedio de integrantes en cada familia en la comunidad de Pocohuanca es de 05 personas. De acuerdo como se detalla en el siguiente cuadro:

**Cuadro N°02:  
Población actual y activa de la comunidad.**

ANEXOS DE LA COMUNIDAD	Habitantes de la comunidad	
	Familias	Población
Distrito de Pocohuanca		1,200
Comunidad Pocohuanca	85	425

Fuente: Taller participativo Actualización - 2016.

Se ha considerado una distribución por grupo etareo

**Cuadro N° 03:  
Composición por Grupo Etareo**

Niños	Jóvenes	Adultos	Ancianos	Población total
38	160	187	40	425

Fuente: Taller participativo – Actualización - 2016

## CAPITULO II: SITUACION ACTUAL DE NUESTRA COMUNIDAD

### 2.1. Servicio de educación

En la comunidad de Pochuanca se brinda los servicios de educación en tres niveles a través de las Instituciones educativas de nivel inicial, primaria, y secundaria. En ese sentido la calidad educativa no es la óptima ni adecuada por los siguientes factores:

La institución educativa de nivel inicial y primaria no cuentan con la infraestructura, ni el equipamiento adecuado, tampoco cuentan con centros recreativos que permitan mejorar las destrezas de los educandos, y los docentes se encuentran poco capacitados y actualizados.

Respecto a la Institución educativa de nivel secundario, esta institución no cuenta con equipamiento adecuado (centros de cómputo, biblioteca, internet, casa estudiantil y comedor), a pesar de ser una institución que alberga estudiantes de las comunidades de Chanta, Pochuanca, Piscoya, los cuales tienen que hacer caminatas de una hora para llegar a clases.

De acuerdo a lo mencionado se evidencia los bajos rendimientos académicos reflejados en los logros de aprendizaje, no solo por causas de deficiente infraestructura y equipamiento sino también por los factores de alimentación, acceso oportuno a los servicios educativos, escasa orientación de los padres familia, hacia la población estudiantil en promover los derechos y deberes, ya que muchas veces persisten en el libertinaje, inasistencias injustificadas, deserción escolar, poca información y práctica de valores.

**Cuadro N° 04**  
**Infraestructura y servicios de las instituciones educativas**

INSTITUCIONES EDUCATIVAS	Descripción de las condiciones de las I.E							Servicios							
	Año de creación	Año de Mejoramiento de la infraestructura	Número de alumnos	Número de docentes	Número de Ambientes	Condición de los ambientes	Cerco perimétrico	Agua	Desagüe	Letrinas	Luz	Loza deportiva	Biblioteca	Internet	Comedor
I.E. Inicial N° 061	1981	2007	10	1	1	Regular	SI	NO	NO	SI	SI	NO	NO	NO	NO
I.E. Primario N° 54363	1989	---	30	3	6	Regular	SI	SI	NO	SI	SI	NO	NO	NO	NO
I.E. Secundaria Francisco Bolognesi	2005	2005	40	8	6	Buena	NO	SI	SI	NO	SI	SI	NO	NO	NO

Fuente: Taller participativo – 2016

Respecto al analfabetismo, en la comunidad de Pochuanca existen pobladores analfabetos en un 35%

El idioma que se habla en la comunidad de Pochuanca es quechua y castellano, en un 10% de toda la población solo habla quechua, y un 90% quechua y castellano. Esto evidencia la pérdida del idioma quechua y en consecuencia toda la transferencia cultural que este idioma guarda.



## 2.2. Servicio de Salud

En la comunidad de Pochuanca existe un puesto de salud, los cuales tiene muchas limitaciones y dificultades, para atender a la población, porque no tiene el equipamiento y la infraestructura adecuada y los que existen están deteriorados sin mantenimiento, medicamentos genéricos para enfermedades específicas, generando con ello que el servicio sea más preventivo que curativo

La categorización del puesto de salud es I-1, lo cual significa que existe una Lic. Enfermería y 02 Tec. Enfermería, esto hace que el tratamiento médico por especialidad y de gravedad sean transferidos al Centro de Salud Santa Rosa para su atención. Otro aspecto importante de mencionar es el desplazamiento de pacientes en situación de emergencia lo realizan a través de la ambulancia que está ubicada en el Puesto de Salud de Sarayca,

Así mismo el puesto de salud carece de servicios de desagüe (solo tiene silo seco), cerco perimétrico inseguro etc., lo que hace vulnerable los servicios que brinda y al responsable del establecimiento.

**Cuadro N° 05**  
**Descripción del Puesto de salud de Pochuanca**

DESCRIPCION	CONDICION DE LA INFRAESTRUCTURA									PERSONAL						
	Año de creación y construcción	Numero de Ambientes	Malo	Regular	Bueno	Cerco Perimétrico	Agua	Desagüe	Luz	Movilidad	Medico	Obstetras	Enfermeras licenciados	Odontólogo	Enfermeros Técnicos	Chofer
	2002	6		X		SI	SI	NO	SI	SI	NO	NO	si	NO	SI	NO
	cantidad											1	1	1	2	

Fuente: Puesto Salud Pochuanca



Fotografía: Vista panorámica de la I.E Secundaria de Pochuanca

La población infantil de la comunidad, están expuestos a medio de contaminación, porque todavía se carece de infraestructuras de saneamiento básico (agua potable, uso del desagüe) adecuado en la zona urbana y zonas alejadas de la comunidad; por otro lado la escasa disposición de biohuertos y balanceo de alimentos, lo que se refleja en el cuadro los altos índices la morbilidad y efectos de estas.

**Cuadro N° 06**  
**Descripción de índices nutrición infantil**

Cuadro nutricional de niños menores de 5 años		
ITEM	Descripción de casos	%
1	Niños con riesgo nutricional	32
2	Niños con anemia	30
3	Niños con desnutrición crónica	38.5

Fuente: Puesto de salud de Pochuanca - 2016

### 2.3. Servicios Básicos

#### Vivienda

Las familias de la comunidad de Pochuanca vienen mejorando sus viviendas en diseño, ordenamiento, ampliación y acabado; como con cocinas mejoradas dotadas por el Programa Juntos. Para la construcción de las viviendas generalmente están usando recursos locales como: muros de adobe - tierra, piso de tierra, techo de tejas y calaminas, entablados con maderas de eucalipto y algunas familias según condiciones económicas vienen construyendo viviendas de material noble.

Las viviendas están ubicadas en su mayoría en el radio urbano de la comunidad, pero esta zona no tiene condiciones de mejoras porque carece de un plan de desarrollo urbano, a pesar de ello se viene construyendo las pistas y veredas en todo el radio urbano de la comunidad, esto es con el financiamiento del Ministerio de Vivienda a través del Programa Trabaja Perú.



F  
Fotografía: Vista panorámica de las viviendas de Pochuanca

## **Saneamiento Básico y Electrificación**

Las viviendas disponen de los siguientes servicios básicos como:

- El 9.6% de las viviendas no tienen el servicio de electrificación y los demás si cuentan con este servicio.
- El 3.5% de las viviendas no tienen el servicio de agua entubada y los demás si cuentan con este servicio. En conclusión 100% de la población consume solo agua entubada captada de un manante sin clorar.
- En la comunidad se dispone de un sistema de desagüe de los cuales el 26.3% de las viviendas no tienen acceso a este sistema, por lo que las familias hacen sus necesidades fisiológicas en las chacras o en casas abandonadas generando contaminación en el entorno de la comunidad.
- La disposición de los residuos sólidos (desechos inorgánicos e inorgánicos) de la comunidad, están siendo dispuestos al contorno del cementerio comunal, como también a las chacras, quebradas, riachuelos y acequias, porque el botadero actual del sector de Huamanchino ya no está operativo.
- El acceso y dotación de los servicios básicos de las familias, es por la falta de voluntad, sensibilidad e interés a eso se suma el nivel de pobreza, ingresos económicos, participación de la población, pequeñas áreas de lotes de terreno.

## **Medios de comunicación**

Los pobladores, tienen algunas ventajas de acceso a medios de comunicación, ya que disponen de cobertura celular movistar, un canal de televisión, emisora radial Municipal de Yanaca y Pochuanca, pero que es poco aprovechada para fomentar el desarrollo comunal y distrital.

En la comunidad y capital del distrito existe servicio de internet municipal, lo cual permite que los estudiantes de la zona puedan acceder a información actualizada.

## 2.4. Actividades económicas.

La estructura socio-económica de la comunidad de Pochuanca es eminentemente agraria, dado que en su mayoría las personas se dedican a actividades agropecuarias. Aunque existe un pequeño sector que se dedica al comercio aunque no de manera exclusiva sino articulándolo con sus actividades agropecuarias, y otro sector minoritario se dedica a la minería artesanal.

La Población económica en actividad de la comunidad de Pochuanca está conformada por los jóvenes y adultos quienes se involucran en las actividades agropecuarias en diferentes momentos del proceso productivo. Además que luego de la cosecha un sector de personas, principalmente hombres, migran con la intencionalidad de buscar emplearse en las ciudades o en las misma zona como peones.

Por otro lado el ingreso percapita familiar mensual (según INEI 2007) es de S/.176.3 a nivel del distrito de Pochuanca, lo que es bajo para cubrir la canasta familiar.

### 2.4.1 Actividad Agrícola

Para las familias de la comunidad de Pochuanca, la agricultura es una de las actividades más importantes de subsistencia familiar, ya que las cosechas obtenidas son para el autoconsumo y los excedentes son usados en trueques y para venta, lo que les permite solventar algunos gastos familiares.

Los cultivos con mayor relevancia en la comunidad son: Maíz, papa, haba, cebada y trigo; pero el rendimiento de estos cultivos aún son bajas por diferentes factores como: la escases de agua de riego, deficientes infraestructuras de riego, deficiente manejo del agua, baja fertilidad de suelos, deficiente manejo agronómico, presencia de plagas y enfermedades, limitado acceso de los productores a servicios de asistencia técnica permanente y capacitación entre otros. Pero un factor determinante en la campaña agrícola 2015 – 2016 ha sido la escases de lluvias registradas, ocasionando ello un sequía prolongada atribuido al fenómeno del niño y al cambio climático que cada vez se acentúa más en las comunidad evidencia con intenso sol, presencia de plagas, escases de lluvias.

**Cuadro N°07 – Principales Cultivos e Indicadores de Producción**

Cultivo	Superficie cultivada por campaña agrícola (Ha) 2014 - 2015	Rendimiento Tn/Ha 2015	Producción total campaña agrícola 2014 - 2015 (Tn)	Destino de la producción	
				Autoconsumo en Tn	Intercambio en Tn.
Maíz	25	0,6	15,6	12,48	3,12 (20%)
Papa	5	3	15	15	----
Haba	2	0,6	1,2	1,08	0,12 (10%)
Cebada	2	0,7	1,4	----	----
Trigo	2	0,6	1,2	---	---

Fuente: Taller Participativo con productores - 2016

## Infraestructuras de riego.

Los pobladores de Pochuanca, se abastecen de agua de riego que captan desde las lagunas de Orcococha y Condorhuayhua, también de los riachuelos existentes, la mismas que están siendo aprovechadas a través de canales de riego, reservorios y riego por aspersión (inconcluso a la fecha), pero que tienen deficiencias y dificultades en su administración y uso eficiente del agua de riego

- **Canales de riego**, existen dos canales de riego de diferentes longitudes en todo el trayecto de la comunidad, pero estas no tienen las condiciones necesarias, para satisfacer la demanda de los usuarios, por un lado se carece de administración y eficiencia de riego por parte de los comités de usuarios.

El mantenimiento de los canales de riego los pobladores de Pochuanca, lo realizan 02 veces al año en abril y octubre, mediante faenas comunales.

**Cuadro Nº 08**  
**Inventario de canales de riego y condición**

DESCRIPCION DE LOS CANALES DE RIEGO				
Nombre del canal	Km Aprox.	Material	Condición	Frecuencia de uso
Canal Atero	2.5	Concreto	Regular	Permanente
Canal Ccollaccocha	1.5	Concreto	Regular	Permanente

Fuente: Taller participativo – Marzo 2016

- **Reservorios**, en la comunidad se dispone de 02 reservorios uno en Atero que va al sector de Tambo y el otro al sector de Ccollancocha, siendo de tamaño regular, dichos reservorios son abastecidos del manante Chaupilucma.
- **Sistema de riego por aspersión**, un pequeño sector denominado miskipampa cuenta con una instalación de riego por aspersión para el riego de forraje y de hortalizas.



Fotografía: Vista panorámica de áreas agrícolas de la comunidad de Pochuanca

## Calendario agrícola

El calendario agrícola y costumbrista de la comunidad, se rige por la percepción de la cosmovisión andina, la cual se viene manteniendo en generación en generación, bajo esa concepción los pobladores planifican sus actividades agropecuarias durante todo el año de manera organizada a través de asambleas y acuerdos comunales.

**Cuadro N°09**  
**Calendario agrícola y actividades de la comunidad.**

MESES	Actividades agropecuarias y costumbristas
Enero	Se realiza el primer y segundo aporque del maíz.
Febrero	Culminar con el segundo aporque y elaboración de queso, además se
Marzo	Desyerbe de maizales, roturación de nuevas áreas agrícolas en laymes y
Abril	Desyerbe de maizales y control de loros para evitar el daño del choclo.
Mayo	Inicio de la cosecha de papa, cebada y otros, festejos por el día del patrón San Felipe.
Junio	Cosecha de maíz, trigo, cebada y otros; aniversario de la comunidad (día 25) y festejos por el día del patrón Corpus Cristi.
Julio	Elaboración de adobes y festejos por el día del patrón Santiago.
Agosto	Construcción y mejoramiento de viviendas familiares.
Setiembre	Raycca aspi e inicio de la siembra de maíz.
Octubre	Continúa la siembra y festejos por el aniversario del distrito de Pochuanca.
Noviembre	Inicio del primer aporque de maíz, siembra de papa, haba y otros.
Diciembre	Siembra de trigo, cebada, aporque de maíz y festejos por el día de Santa Bárbara y Concepción.

Fuente: Taller participativo - 2016.



Fotografía: Siembra de Maíz en la comunidad de Pochuanca

## 2.4.2 Actividad Pecuaria

La ganadería en la comunidad es otra de las actividades de importancia, para la subsistencia familiar, como también para dinamizar la economía familiar y local, mediante la venta de animales menores (Gallina, porcino, caprino y Cuy) solventan gastos menores de emergencia y por la venta de animales mayores (vacunos y equinos) subvencionando así gastos mayores como: compra de terreno, construcción de vivienda, compra de útiles escolares entre otros

Los ganados vacunos criados por los pobladores el 90% son criollos y el 10% son mejorados cruzados, el sistema de crianza de estos animales es extensiva (pastoreo), del mismo modo pasa con los animales menores que son criados en casa como: las gallinas, cuyes, porcinos y caprinos. Se carece de pastos y forrajes mejorados instalados.

Algunas familias están organizados a través de asociaciones: Asociaciones de Criadores de Cuy, Asociación de Apicultores, y Asociación de Ganaderos (existen 03 con personería jurídica), a través del cual estaban implementando acciones concertadas de incidencia local, también vienen percibiendo apoyo (capacitaciones) de la institución IIDA y de otras, en temas de fortalecimiento organizacional y de capacidades técnicas; aun así el nivel organizativo y productivo a la fecha es muy débil.

Las familias de la comunidad tienen barreras que no les permite mejorar la actividad ganadera por las siguientes razones: crianza tradicional, escaso manejo genético, escasa disponibilidad de pastos mejorados, alimentos balanceados y presencia de enfermedades infecciosas y parasitarias (Carbuncló, rabia, alicuya, neumonía, hita, salmonella etc.), bajos ingresos económicos, escasa disponibilidad de agua de riego, bajos niveles de asistencia técnica y capacitación; por todas esas causas les limita a los pobladores tecnificar la crianza y su transformación de los productos pecuarios

**Cuadro Nº 10:**  
**Producción de animales menores y mayores.**

PRODUCCION DE ANIMALES PROMEDIO POR FAMILIA						
Animales menores					Animales mayores	
Cuy	Gallina	Porcino	Caprino	Pato	Vacuno	Equinos
30	04	3	1	--	08	05

Fuente: Taller Participativo – 2016



Fotografía: Crianza de Ganado Vacuno Pochuanca



Fotografía: Apiarios en la comunidad Pochuanca

### 2.4.3 Espacios de comercialización

En la comunidad de Pochuanca, hace un año se viene realizando ferias mensuales agroecológicas – gastronómicas organizadas por la organización de mujeres que participan en el Programa Juntos, y promovidas por las instituciones públicas (Municipalidad Distrital, Puesto de Salud, Programa Juntos, Programa Tambos) y privadas (ONG IIDA) que desarrollan acciones en la comunidad . En estos espacios las feriantes aprovechan la oportunidad para comercializar los excedentes de producción: maíz, haba, papa, y a la vez realizar trueque.

Los espacios feriales mensuales se realizan los días 20 de cada mes con el apoyo de las instituciones mencionadas.

Las tiendas comerciales existentes en la comunidad, solo disponen de productos básicos, las mismas que se abastecen de productos de pan llevar desde la ciudad de Abancay y de los intermediarios que vienen en la comunidad.

### 2.5. Recursos naturales

La disposición de recursos naturales en la comunidad es diversificada desde la flora, fauna silvestre, minerales metálicos y no metálicos, recursos hídricos y etc., los cuales carecen de valoración y protección por parte de los pobladores de la comunidad y peor aún de las personas foráneas, ya que para estos recursos todavía no sean implementado prácticas y disposiciones de carácter normativo en favor de su conservación, tampoco a nivel distrital se dispone de un estudio de micro zonificación ecológica y económica.



## Flora:

La comunidad se caracteriza por tener pisos ecológicos variados y favorables, lo que hace posible la existencia de diferentes especies vegetales por tamaños, formas y colores presentes de manera silvestres y cultivables con diferentes propiedades y usos. Pero hay especies que están extinguiéndose a causa de la depredación por parte de los pobladores y animales; también se refleja los impactos del cambio climático como: la escasez de lluvias, presencia de plagas y enfermedades y otros factores incidentes. Las especies nativas y exóticas más importantes existentes en la comunidad son los que se muestran en el siguiente cuadro.

**Cuadro N°11:  
Descripción de especies vegetales más importantes de la comunidad.**

NOMBRE	ALTA	MEDIA	BAJA	USOS
Lapi muña		X	X	Medicina y mate
Salvia	X			Medicina y mate
Margo		X		Medicina y mate
Ichu	X	X		Alimento para ganado
Matico			X	Medicina
Ajenjo		X	X	Medicina
Paico	X	X		Medicina
Niñu punco	X			Purgante
Tan-car	X			Mate,refresco y pigmento
Cabuya		X	X	Artesanal y leña
Molle		X	X	Leña
Keuña	X			Leña
Tasta	X			Leña y artesanía
Quishuar		X		Leña
Chamana			X	Leña
Eucalipto		X		Leña y madera
Aliso (lambras)		X		Leña y madera
Huarango			X	Leña
Unca	X			Leña
Guaranguay			X	Artesanía y leña
Retama		X		Leña
Chillca			X	Leña
Tuna			X	Consumo
Tara			X	Medicina y leña

Fuente: Taller participativo – 2016.

## Fauna.

Las especies de animales silvestres existentes en la comunidad son propias de la zona, por ser favorable en clima, piso ecológico, suelo, ecosistema y ambiente, para su normal desarrollo. Sin embargo la población considera que es importante convivir con ellos porque contribuye al equilibrio del ecosistema a pesar de que algunos animales causan daños en las cosechas y en animales domésticos; la caza de animales silvestres es mínima en la zona, pero hay reportes que algunas especies están en proceso de extinción a causa de la depredación de la flora silvestre y por los efectos del cambio climático.

**Cuadro N°12:**  
**Descripción de especies animales más importantes de la comunidad.**

ESPECIE	NOMBRE	IMPORTANCIA	DAÑOS
<b>MAMIFEROS</b>	Zorro común	Piel	Depredador de gallinas
	Puma común	Piel	Depredador de animales
	Venado	Carne	Consumo de cultivos
	Vizcacha	Carne	Ninguna
	Zorrino común	Piel	Frutos y animales
	Comadreja común	Parte de la zona	Ninguno
	Vicuña	Fibra	Ninguno
<b>AVES</b>	Cóndor	A todas estas especies se les considera parte del equilibrio del ecosistema siendo su importancia. Pero el cóndor es usado para las fiestas patronales	Consumo de becerros.
	Águila		Aves menores y lechones
	Acchi		No identificado
	Tuya		Frutas
	Perdis		Maíz, Papa etc.
	Gorriones		No identificado
	Loro		Maíz choclo
	Huamancha		Caza aves pequeñas
	Killinchu		Casa aves pequeños
	Urpitu		Cereales
	Huayllata		No identificado
	Cuculí		Cereales
	<b>REPTILES</b>		Lagartija
Serpiente		No identificado	
<b>ANFIBIOS</b>	Sapo	No identificado	
<b>ACUATICOS</b>	Trucha	Comestible	Ninguno

## Recursos hídricos.

La existencia del recurso hídrico en la comunidad es gracias a las lluvias de los meses de noviembre a marzo de cada año, dando origen a manantes y lagunas que alimentan los riachuelos de la comunidad generando la microcuenca PALLCCACCOCHA, la misma que tributa al caudal del río Antabamba y esta a su vez al río Pachachaca. Los manantes, riachuelos y lagunas son aprovechados para la agricultura, ganadería, piscicultura y consumo humano, las mismas que se mencionan en el siguiente cuadro.

**Cuadro N° 13:  
Recursos hídricos**

FUENTES	NOMBRES	UBICACIÓN	REGIMEN
LAGUNAS	- Condorhuayhua	- Pocohuanca	- Permanente
	- Orcococcocha	- Pocohuanca	- Permanente
RIACHUELO	- Collanccochoa	- Parcca	- Permanente
	- Umasani	- Pampacoccocha	- Permanente
MANANTES	- Ccochahuaycco	- Pocohuanca	- Permanente
	- Uray Chacchacco		- Permanente
	- Atero		- Permanente
	- seccecchayoq		- Permanente
	- Ccasa		- Permanente
	- Ccuchinota		- Permanente

Fuente: Taller participativo – 2016.



## Disposición de pastos naturales.

Los pastos naturales existentes son: suncho, saylla, banderilla, trébol, puna ichu, ucucha ichu, kicuyo, k'airo, ichu pasto, gauro etc; distribuidos desde las zonas bajas y altas, estos son aprovechados para la alimentación de ganados vacuno, caballar, ovinos a través de pastoreos y el consumo de animales silvestres (Vicuña, Viscacha, Venado etc.),



Fotografía: Conservación de praderas en la comunidad de Pocohuanca

## Recursos minerales metálicos y no metálicos

En Pocohuanca existen zonas de yacimientos mineros como: metálicos y no metálicos de los cuales en algunas partes de la comunidad, ya vienen siendo aprovechados por algunos comuneros como es el caso de los yacimientos metálicos (cobre) de manera artesanal e informal. Existen evidencias de extracción de los minerales en la comunidad desde la época colonial quedando como antecedente la fundición de plata en Titifucuna de Pocohuanca.

**Cuadro N°14:**  
**Recursos metálicos y no metálicos**

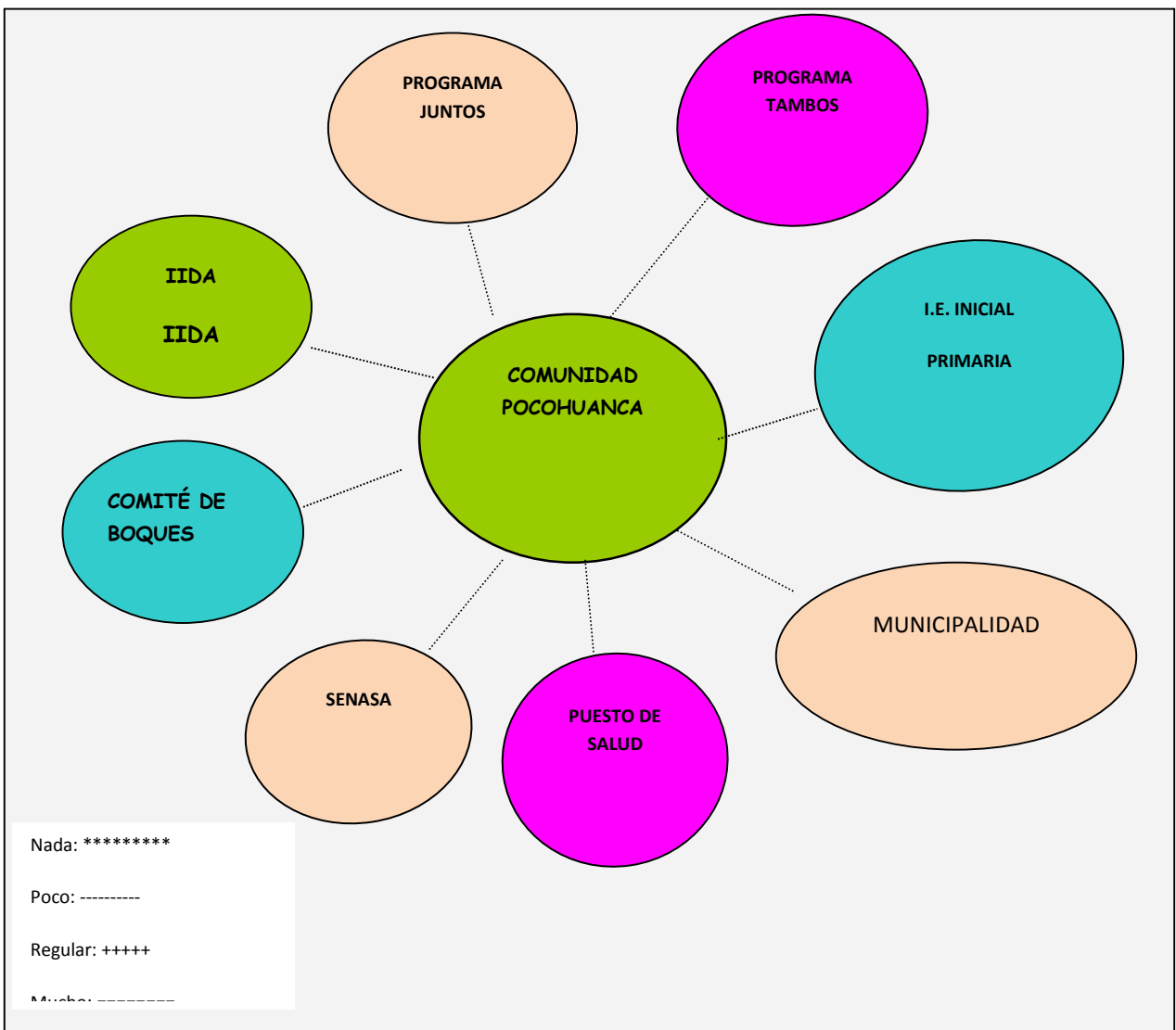
Ubicación	Metálicos	No metálicos
- Apu Ilauillamarca - Apu Accoccasa - Apu Huamanchino y Titifucuna	- Cobre. - Oro. - Plata.	
- Olero		- Arcilla

Fuente: Taller participativo – 2016.

## 2.6. Actores Locales

En la comunidad se cuenta con organizaciones funcionales, territoriales y productivas (ver gráfico 3). Además, la comunidad ha construido relaciones con las instituciones públicas (Municipalidad Distrital, Gobierno Regional, Puesto de Salud, Programas sociales, Agencia Agraria, Senasa) y las privadas que se transforman en instituciones potenciales claves para el desarrollo de la comunidad.

**Gráfico N°03**  
**Mapeo de Actores**  
**Comunidad Pochuanca**



Fuente: Talleres Participativos - 2016

### 2.6.1 Organización comunal.

Esta organización se muestra débil, hasta al hecho que la junta directiva, no conoce n ni ejercen sus funciones; lo que conlleva a una mala administración comunal, recursos locales y económicos de igual condición están las demás organizaciones locales, siendo poco incidentes y funcionales en la comunidad. Careciendo así de espacios de concertación local, solo realizan reuniones y asambleas comunales con agendas rutinarios.

**Cuadro Nº 15**  
**Descripción de las organizaciones de base en la comunidad.**

Organizaciones e instancia local								
Junta directiva comunal	Teniente gobernador	Juez de paz	Comité de regantes	JASS	Club de Madres	Comité vaso leche	Asociación productivas	Club deportivo
si	si	si	si	si	si	si	si	si
1	1	1	1	1	1	1	3	1

Fuente: Taller participativo –2016



Fotografía: Reunión de Asamblea Comunal - 2016

### Capítulo III: ANALISIS ESTRATEGICO

El diagnóstico de la comunidad de Pochuanca nos indica que su perfil de desarrollo encara una crisis prolongada; es decir, crisis de las actividades agropecuarias, sociales, ambientales e institucionales, que ha generado un progresivo empobrecimiento de su población y el decaimiento del rol de la organización comunal.

La crisis paulatina del patrón de desarrollo agropecuario autosuficiente sigue su curso a consecuencia de un relacionamiento desigual con el mercado que hace que el pequeño productor compre caro y venda barato, y al mismo tiempo, viva discriminado y marginado de las decisiones reales de la gestión pública, mientras tanto las inversiones públicas siguen balanceándose más hacia el lado de las infraestructuras físicas, básicamente en carreteras, locales escolares y salud, sin cambiar la dirección de la inversión, directa, oportuna y contundente al terreno de la producción y el medio ambiente, bases de las pequeñas economías y la vida de las familias campesinas.

No obstante, estas serias dificultades y carencias, la comunidad muestra potencialidades en diversidad de recursos naturales y culturales, que son el sostén de la vida de su población y de la vigencia histórica de la sociedad comunal.

Vencer las dificultades y carencias de la comunidad y sus familias comuneras son completamente factibles; sólo hay que echar mano a sus potencialidades naturales y culturales, sumarle tecnologías adaptativas y mejorar la organización comunal y social.

Para ello es indispensable iniciar un proceso planificado del desarrollo con una estrategia de implementación de menos a más, de lo simple a lo complejo y de abajo hacia arriba; aprovechando al máximo lo que las familias tienen, saben, conocen, desean y puedan hacer, para construir la gran plataforma productiva y económica, base de siguientes o paralelos procesos de transformación artesanal e industrial de su diversa producción, y sustento de la mejor calidad de vida a base de esfuerzo, constancia y el uso racional de sus recursos naturales y culturales.

Por consiguiente, para encarar con éxito los retos y desafíos que plantea el diagnóstico es impostergable aplicar la planificación del desarrollo comunal, mediante el cual se organice de manera eficaz y eficiente los recursos y capacidades de la comunidad y las familias que viven en ella, para lograr objetivos reales en lo económico, social, ambiental, e institucional.

El planeamiento estratégico es la manera sistemática y creativa de gestionar el cambio y transformación de la comunidad en una perspectiva de futuro, a partir de la identificación de los problemas y potencialidades; es decir, teniendo en cuenta

sus fortalezas y debilidades, y, al mismo tiempo, las oportunidades y amenazas de su entorno.

La planificación estratégica resulta de singular importancia para la comunidad porque permite:

- Definir con claridad la visión de futuro, los objetivos y las estrategias de desarrollo de la comunidad, convertidos en el gran norte y horizonte para las familias comuneras,
- Propiciar la recuperación y fortalecimiento del liderazgo comunal, como conductor responsable del cambio y transformación de la comunidad y sus miembros y articulador de la intervención de las instituciones públicas y privadas.
- Orientar y reorientar la inversión comunal y pública al desarrollo integral y sostenible de las familias comuneras.
- Recuperar y fortalecer el protagonismo social, organizado y disciplinado de los comuneros y sus familias en la consecución de los objetivos y resultados establecidos en el Plan de Desarrollo Comunal.
- La planificación estratégica campesina trae muchos beneficios para la comunidad y las familias comuneras:
- Ayuda a la comunidad y gobierno municipal a tener una visión compartida del desarrollo, a partir de una mejor valoración de su territorio y sus potencialidades
- Ayuda a superar la improvisación y dispersión del uso de los recursos, proporcionando una visión más clara para la eficaz, eficiente y transparente asignación de los limitados recursos internos y externos.
- Ayuda a articular los esfuerzos y recursos públicos, privados y comunales en una sola orientación y objetivos de desarrollo y de bienestar integral de la familia comunera.
- Ayuda a fortalecer los mecanismos democráticos comunales y a recuperar el protagonismo de las familias comuneras, a todo nivel.



### 3.3. Análisis Estratégico de la comunidad: FODA

La población evaluó y analizó sus condiciones internas y externas que tiene la comunidad y las familias que lo habitan, identificando las fortalezas, oportunidades, debilidades y amenazas como se hace mención.

ANÁLISIS DE LAS CONDICIONES INTERNAS DE LA COMUNIDAD		
EJES	Fortalezas	Debilidades
<b>SOCIAL</b>	<ul style="list-style-type: none"> <li>– Disposición de servicio de agua entubada y desagüe.</li> <li>– Existencia de instituciones educativas de nivel inicial, primario y secundario.</li> <li>– Practican y valoran aún las costumbres ancestrales de la comunidad.</li> </ul>	<ul style="list-style-type: none"> <li>– Débil organización comunal</li> <li>– Poca articulación entre los sectores del gobierno local y regional.</li> <li>– Escasa cultura educativa, salubridad y ambiental por parte de la población.</li> <li>– Escasa calidad educativa local.</li> </ul>
<b>ECONOMICO</b>	<ul style="list-style-type: none"> <li>– Disposición de canales de riego.</li> <li>– Terrenos aptos para desarrollar y mejorar la agricultura.</li> <li>– Existencia de asociaciones productivas reconocidas con personería jurídica.</li> <li>– Productores con disponibilidad de terrenos agrícolas.</li> <li>– Clima favorable para desarrollar actividades económicas sostenibles.</li> </ul>	<ul style="list-style-type: none"> <li>– Débil organización de las asociaciones productivas (infuncionales).</li> <li>– Escasa capacidad operativa de la ODEL.</li> <li>– Escasos ingresos económicos familiares.</li> <li>– Poca dedicación familiar en la actividad productiva permanente.</li> </ul>
<b>TERRITORIA</b>	<ul style="list-style-type: none"> <li>– Disponibilidad de fluido eléctrico en gran parte de la población.</li> <li>– Existencia de trocha carroable que interconecta con Pucallanca y Abancay.</li> </ul>	<ul style="list-style-type: none"> <li>– Persiste desorganización comunal.</li> <li>– Inexistencia de interconexión vial con la comunidad de Piscocoya.</li> <li>– Inexistencia de un plan de desarrollo urbano.</li> </ul>
<b>AMBIENTAL</b>	<ul style="list-style-type: none"> <li>– Piso ecológico comunal favorable para la conservación de la biodiversidad.</li> <li>– Productores agropecuarios inciden en la producción ecológica.</li> </ul>	<ul style="list-style-type: none"> <li>– Poca conciencia poblacional para la disposición de residuos sólidos.</li> <li>– Escasas capacidades generadas en gestión ambiental en los pobladores.</li> <li>– Inexistencia de normativas y estudios.</li> </ul>
<b>INSTITUCIONAL</b>	<ul style="list-style-type: none"> <li>– La comunidad es reconocida y titulada por registros públicos.</li> <li>– Organización comunal vigente y con junta directiva reconocida.</li> <li>– Disponibilidad de estatuto comunal actualizado.</li> </ul>	<ul style="list-style-type: none"> <li>– Inasistencia de los pobladores a las asambleas y reuniones comunales.</li> <li>– Escasa capacitación de los directivos comunales en liderazgo.</li> <li>– Escaso uso de herramientas de gestión comunal (estatuto, actas, libros etc).</li> </ul>

## CONDICIONES EXTERNAS

ANÁLISIS DE LAS CONDICIONES EXTERNA DE LA COMUNIDAD		
EJES	Oportunidades	Amenazas
<b>SOCIAL</b>	<ul style="list-style-type: none"> <li>– Políticas favorables para erradicar la desnutrición infantil.</li> <li>– Existencia de apoyo del gobierno central con programas sociales.</li> <li>– Incremento de canon minero a las</li> </ul>	<ul style="list-style-type: none"> <li>– Exceso asistencialismo de parte del gobierno central.</li> </ul>
<b>ECONOMICO</b>	<ul style="list-style-type: none"> <li>– Municipalidad distrital tiene una ODEL medianamente operativa.</li> <li>– Creciente demanda de productos agroecológicos a nivel regional y nacional.</li> <li>– Existen programas del gobierno central que apoya la actividad productiva.</li> <li>– Políticas favorables para coberturar riego tecnificado en terrenos agrícolas.</li> </ul>	<ul style="list-style-type: none"> <li>– Incidencia de los afectos del cambio climático.</li> <li>– Ingreso de nuevas plagas y/o parásitos y enfermedades a los cultivos y animales.</li> <li>– Alza de precios de insumos agrícolas y pecuarios.</li> </ul>
<b>TERRITORIAL</b>	<ul style="list-style-type: none"> <li>– Disposición de iniciativas a nivel regional y nacional para ampliar la <del>comunicación y electrificación</del></li> </ul>	<ul style="list-style-type: none"> <li>– Efectos del cambio climático.</li> <li>– Conflictos socio ambientales, territoriales y por el agua con</li> </ul>
<b>AMBIENTAL</b>	<ul style="list-style-type: none"> <li>– Creciente consumo de alimentos agroecológicos.</li> <li>– Apoyo de las ONGs en conservación y manejo de recursos naturales.</li> <li>– Incremento de canon minero a las</li> </ul>	<ul style="list-style-type: none"> <li>– Posible contaminación del agua y suelo por empresas mineras de gran y pequeña envergadura.</li> <li>– Incremento de grupos de mineros artesanos en las comunidades</li> </ul>
<b>INSTITUCIONA</b>	<ul style="list-style-type: none"> <li>– Oferta de capacitación en liderazgo por algunas ONGs de la región.</li> <li>– Apoyo de ONGs en mejorar y fortalecer la organización comunal.</li> <li>– Incremento de canon minero a las</li> </ul>	<ul style="list-style-type: none"> <li>– Políticas públicas desfavorables para la organización comunal.</li> <li>– Escasa iniciativa concertadora interinstitucional a nivel local y regional.</li> <li>– Comunidades colindantes promueven</li> </ul>

### 3.2. Visión de Futuro

La visión de desarrollo de la comunidad de Pochuanca expresa los sueños y aspiraciones construidos a partir del análisis de la realidad comunal, de sus problemas y potencialidades. La visión de desarrollo de Pochuanca se muestra en el siguiente cuadro:

Al 2021, Pochuanca se constituye en un modelo de desarrollo comunal a nivel del distrito con una óptima producción agropecuaria, con una economía fuerte, con educación de calidad y vida saludable, con vías y medios de comunicación adecuados, bien organizada, democrática en el respeto y aprovechamiento adecuado de sus recursos naturales con una identidad cultural fortalecida que revaloriza sus costumbres y tradiciones.



Fotografía: Mapa Parlante de la Comunidad de Pochuanca al 2021

### 3.3. Misión

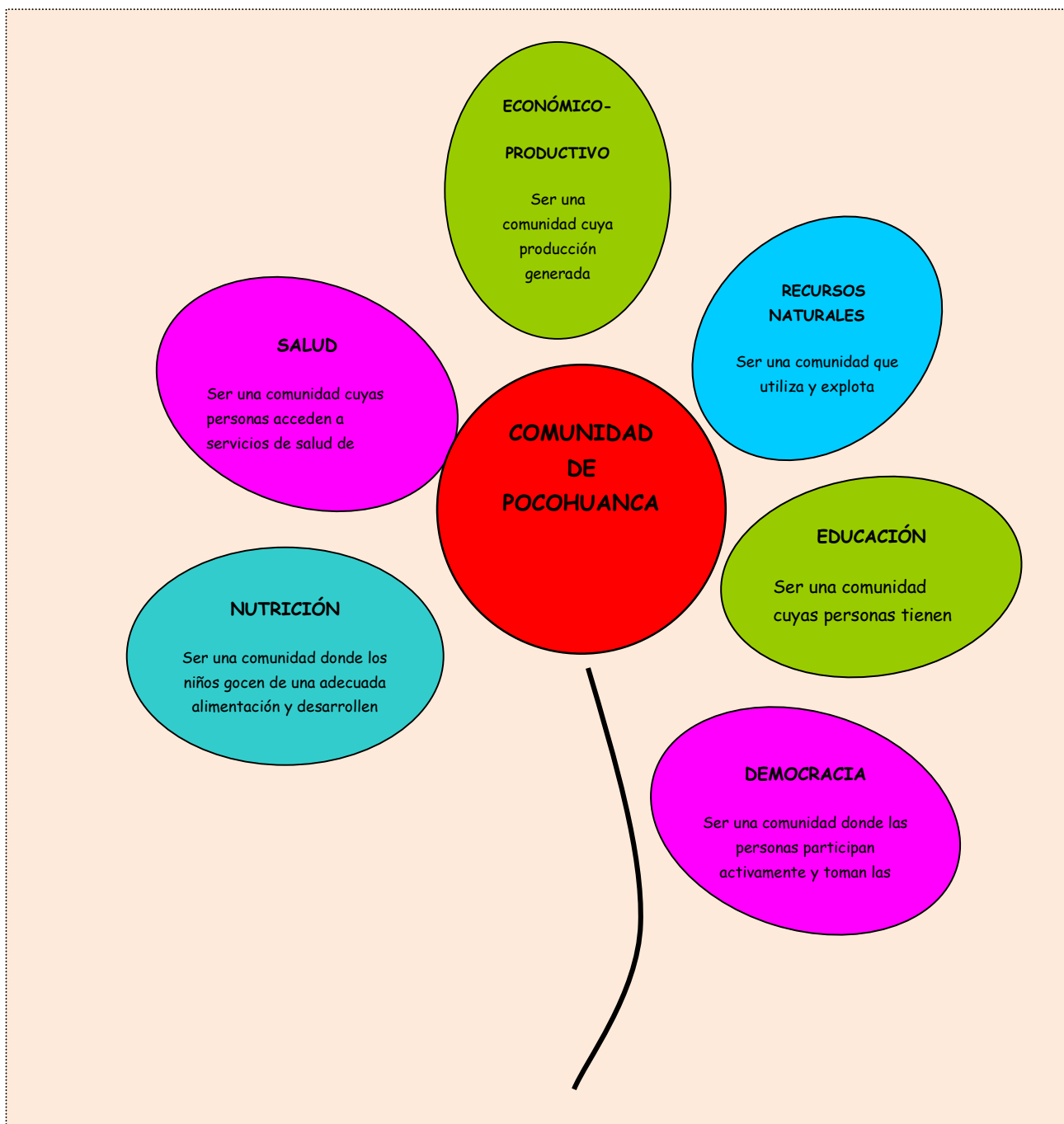
Es el encargo y mandato que debemos ejecutar para hacer realidad la visión de futuro, que hemos establecido en el Plan de Desarrollo Comunal.

**La comunidad campesina de Pochuanca, ejecuta plenamente el Plan de Desarrollo Comunal 2016 – 2021, liderando un proceso democrático interno con una política de alianzas estratégicas y articuladora, con instituciones públicas y privadas del entorno comunal, distrital, provincial y regional.**



### 3.4. Identificación y análisis de los ejes estratégicos

Mediante la identificación y análisis de la problemática y la visión comunal, se dispone los ejes estratégicos que permitirá lograr el desarrollo concertado de la comunidad.



### 3.5. Programa de implementación estratégica de actividades y proyectos

ACTIVIDADES Y PROYECTOS PRIORIZADOS	AÑO					POSIBLES RESPONSABLES
	1	2	3	4	n.....	
<b>EJES DE DESARROLLO SOCIAL</b>						
Proyecto de mejoramiento y equipamiento (ambulancia) del Puesto de Salud de Pochuanca.		X				Comunidad y municipio
Proyecto de salud pública (alimentación, nutrición, prácticas de higiene, capacitación etc.).			X			Comunidad y municipio
Proyecto de mejoramiento de la I. E. Inicial (Reubicación, construcción y equipamiento).		X				Comunidad y municipio
Proyecto de mejoramiento de la I. E. Primaria (equipamiento e infraestructura).			X			Comunidad y municipio
Proyecto de mejoramiento de la I. E. Secundaria (equipamiento, infraestructura y auditorio).				X		Comunidad y municipio
Proyecto de aprendizaje y asistencia psicológica a los alumnos y profesores de las Instituciones Educativas de Pochuanca.		X	X	X	X	Comunidad y municipio
Proyecto de mejoramiento y ampliación del sistema de saneamiento básico (agua potable, desagüe y letrinización).	X		X			Comunidad y municipio
Proyecto de recuperación y valoración de las costumbres ancestrales a nivel distrital.					X	Comunidad y municipio
<b>EJE DE DESARROLLO ECONOMICO</b>						
Proyecto comunal de riego por aspersión (reservorios y canalización).	X					Comunidad y municipio
Promover ferias agropecuarias semanales, mensuales y festivales anuales.				X		Comunidad y municipio
Proyecto de mejoramiento de la actividad ganadera con pastos mejorados.		X			X	Comunidad y municipio
Proyecto de mejoramiento de la crianza tecnificada de cuyes a nivel comunal.		X				Comunidad y municipio
Proyecto de instalación y fortalecimiento de la actividad frutícola (durazno, manzano, pera, paltas) a nivel comunal.			X	X	X	Comunidad y municipio
Proyecto de mejoramiento de la actividad agrícola en productos potenciales (maíz, quinua, papa etc.) y mecanización agrícola (tractor).			X	X	X	Comunidad y municipio
Fortalecimiento de la Oficina de Desarrollo Económico Local Municipal de Pochuanca.	X					Asociaciones y municipio
Proyecto de fortalecimiento de la actividad artesanal a nivel comunal.					X	Comunidad y municipio

Fuente: Taller participativo - 2016.

<b>EJE DE DESARROLLO TERRITORIAL Y MEDIO AMBIENTE</b>						
Proyecto de construcción de trocha carrosable de Pochuanca a Piscoya.	X					Comunidad y municipio
Proyecto de ampliación del servicio de electrificación y alumbrado público.		X				Comunidad y municipio
Proyecto de elaboración de un plan de desarrollo urbano comunal.		X				Comunidad y municipio
Proyecto de pistas y veredas en el radio urbana de la comunidad de Pochuanca.			X			Comunidad y municipio
Proyecto de forestación y reforestación con especies nativas y exóticas a nivel comunal.		X				Comunidad y municipio
Proyecto de siembra de agua y protección de manantes y lagunas.		X				Comunidad y municipio
Implementar un programa de capacitación en adaptación y mitigación al cambio climático.			X	X	X	Comunidad y municipio
Realizar un estudio de micro zonificación ecológica y económica a nivel comunal.					X	Comunidad y municipio
Proyecto de construcción de relleno sanitario a nivel comunal.			X			Comunidad y municipio
Generar acuerdo comunal para declarar zonas de protección de recursos naturales.		X				Comunidad y municipio
Elaborar líneas de base de la flora y fauna silvestre existentes en la comunidad.					X	Comunidad y municipio
<b>EJE DESARROLLO INSTITUCIONAL Y DE CAPACIDADES</b>						
Legalizar y poner en práctica el estatuto comunal actualizado.	X					Comunidad y autoridades
Construcción y equipamiento del local comunal de					X	Comunidad y
Implementar una escuela de formación de líderes		X				Comunidad y autoridades
Promover el intercambio de experiencias exitosas			X		X	Comunidad y
Programa de capacitación en fortalecimiento de				X		Comunidad
Instalar una mesa de diálogo y/o concertación	X	X	X	X	X	Municipio y
Fortalecer la seguridad ciudadana a nivel comunal						Municipio y
Mejorar los ingresos económicos de la comunidad		X				Comunidad

## **CAPITULO IV: ESTRATEGIAS PARA LA IMPLEMENTACION DEL PLAN DE DESARROLLO COMUNAL**

Las estrategias de gestión se establecen para medir y evaluar el impacto de las decisiones que adopta la comunidad para la implementación del Plan, ya que de estas depende el logro de los objetivos de su desarrollo.

En consecuencia, concluida la fase de elaboración del Plan de Desarrollo Comunal, se inicia la fase de su implementación, para lo cual es recomendable seguir los siguientes pasos:

1. La comunidad se constituye en la organización conductora del proceso, para lo cual aprueba:
  - El Plan de Desarrollo Comunal
  - El Plan Operativo Anual de ejecución del PDC
  - El Presupuesto Operativo Anual del Plan de Desarrollo Comunal
  - El Modelo de Gestión del Plan de Desarrollo Comunal
  - Los nuevos Estatutos
  - El Reglamento de funcionamiento interno
2. Realiza campañas de difusión y socialización del Plan de Desarrollo Comunal entre sus miembros e instituciones públicas y privadas que intervienen y/o participan en la comunidad.
3. Instalar y poner en marcha el Consejo de Desarrollo Comunal, como instancia ejecutiva articuladora de la intervención público – privado en la transformación de la comunidad, las Comisiones Especiales, como instancias ejecutora por ejes estratégicos, los Comités Técnicos, como instancias operativas de los programas y proyectos y la Plataforma de Asistencia Técnica y Capacitación, como instancia de apoyo al proceso de ejecución del PDC.
4. Prioriza anualmente los proyectos establecidos en el PDC.
5. Elabora el Presupuesto Anual Comunal, a base de la priorización de los proyectos.
6. Incluir el Plan de Desarrollo Comunal en el Plan de Desarrollo Concertado del Distrito Pochuanca y en el Plan de Desarrollo Concertado de la Provincia de Aymaraes.



## **CAPITULO V: FINANCIAMIENTO DEL PLAN DE DESARROLLO COMUNAL**

El Plan de Desarrollo Comunal, considera un conjunto de acciones a ser desarrolladas a corto, medio y largo plazo, con el propósito de lograr los objetivos previstos en el plan. Correspondientemente, una condición fundamental para su concreción es garantizar su financiamiento. Y, éste es un asunto de gran trascendencia.

Las autoridades tienen la responsabilidad de buscar los recursos necesarios. Aunque el presente documento no contiene una propuesta de Presupuesto, puede enunciar algunos lineamientos básicos a tener en cuenta:

1. En términos generales, la ejecución del plan de desarrollo no debería tener problemas de financiamiento, porque recursos nacionales e internacionales existen; el problema mayor radica en desarrollar capacidades de gestión de esos recursos sobre la base de los proyectos priorizados; es decir, definir en qué, cuánto y en qué plazos gastar el dinero.

2. Las fuentes de financiamiento son conocidas:

- Los recursos individuales, familiares y comunales
- El Presupuesto Participativo Distrital
- El Presupuesto Participativo Provincial
- El Presupuesto Participativo Regional
- El Presupuesto de otros programas e instituciones públicas
- Recursos de la cooperación internacional

3. Identificar y organizar técnicos y profesionales calificados para, identificado los fondos, elaborar los programas y proyectos de calidad y en el tiempo justo para colocar la demanda en la oferta financiera.

4. Convocar a las instituciones públicas y privadas vinculadas a la comunidad y al desarrollo rural a articular objetivos y presupuestos de intervención en torno al Plan de Desarrollo Comunal.

5. Colocar los programas y proyectos establecidos y priorizados en los Presupuestos participativos del Distrito, la provincia y la Región, y otras instituciones públicas sectoriales (FONCODES, AGRO RURAL, FONIPREL, etc.)

6. Establecer una alianza estratégica con ONG's locales para acceder a las fuentes de cooperación internacional y colocar los proyectos priorizados en el plan de desarrollo Comunal.

En conclusión, como se ha indicado al comienzo de este capítulo, en términos generales el financiamiento del desarrollo enfrenta problemas no necesariamente por carencia de recursos financieros sino por problemas de gestión, en sus diversos aspectos.

## CAPITULO VI: ANEXOS

### 6.1. Directivos de la Comunidad

El presente plan de Desarrollo Comunal de Pocohuanca, se ha actualizado estando en la directiva comunal las siguientes autoridades:

## COMUNIDAD CAMPESINA DE POCOHUANCA – POCOHUANCA

### DIRECTIVOS DE LA COMUNIDAD

2015 – 2016

PRESIDENTE : Sr. LOLO RUBEN FERNANDEZ ALATA

VICEPRESIDENTE : Sra. YANET ANAMARIA HUAYHUA

SECRETARIO : Sra. VICENTINA DIAZ JIMENEZ

TERORERO : Sr. APARICIO SANTIAGO HUAMANI MEJIA

VOCAL : Sr. CIRILA HUARHUA AVENDAÑO

FISCAL : Sr. MARTIN VELASQUEZ ALATA

## 6.2. Directorio

Se ha construido un directorio el cual contiene la información de los representantes de las instituciones públicas y privadas, con el propósito de facilitar información hacia las autoridades comunales involucradas en la gestión e implementación del Plan.

INSTITUCIONES PUBLICAS Y PRIVADAS	NOMBRES Y APELLIDOS	CARGO	DIRECCIÓN	TELEFONO CELULAR FIJO
MUNICIPALIDAD DISTRITAL DE POCOHUANCA	ABOG. WILDE MENDOZA SANCHES	ALCALDE	Plaza Pochuanca - Justo Apu S.	983611301
MUNICIPALIDAD PROVINCIAL DE AYMARAEAS	ING. VICTOR CANDIA SEGOVIA	ALCALDE	Plaza Chalhuanca s/n	983615141
CARITAS -ABANCAY	ING. LEONIDAS DAVID PAGAZA CASTILLO	SECRETARIO GENERAL	Av. Circunvalacion	083-321453
INSTITUTO DE INVESTIGACION Y DESARROLLO ANDINO - IIDA	ING. CIRILO ZAMBRANO AMAO	DIRECTOR	Psje. Las Tunas	083-324151
SENASA	ING. DAVID PEREZ BATALLANOS	DIRECTOR		983280663
PROGRAMA NACIONAL TAMBOS	BIGO. JOSE CARLOS CORNEJO MOZO	COORDINADOR NACIONAL		956121053
DIRECCION REGIONAL AGRARIA APURIMAC	ING. RAMON CORAZAO SALAS	DIRECTOR	Jr. Huancavelica	083-321132
FONCODES	ING. MARIO CASTRO LORENA	DIRECTOR	Jr. Huancavelica Nº 437	083 - 322429
CONECTAMEF	RAEINER VALDIGLESIAS CISNEROS	COORDINADOR		940478713
GOBIERNO REGIONAL DE APURIMAC	MAG. WILBERT VENEGAS TORRES	GOBERNADOR REGIONAL	Jr. Lima	083-321022
CICCA (CENTRO DE INVESTIGACION Y CAPACITACION CAMPESINA)	ING. ISMAEL TACANGA LOAYZA	DIRECTOR		083-321503
CEDES ( CENTRO DE ESTUDIOS Y DESARROLLO SOCIAL)	ROBERTO MALLMA PINEDA	DIRECTOR		083-322001
PROGRAMA QALIWARMA	JOSE ANTONIO DIAZ AGUILAR	GESTOR INSTITUCIONAL		996347328
IDMA ( INSTITUTO DE DESARROLLO Y MEDIO AMBIENTE)	ING. YÉRSEY CABALLERO PALOMINO	COORDINADOR DEL PROGRAMA	Jr. Cusco	083-324512
PROGRAMA NACIONAL PENSION 65	LIC. OBED QUISPE VELASQUEZ	GESTOR INSTITUCIONAL		945581008
CESAL	OMAR MACEDO RUIZ	DIRECTOR		083-321548
CMAN	JOSE CARLOS ALCA HUAMAN	GESTOR INSTITUCIONAL		966994509
INSTITUTO NACIONAL DE DEFENSA CIVIL	ING. RUSBY ZELA ANAMARIA	RESPONSABLE		083-502711
PRODERN	ING. ERASMO OTOROLA ACEVEDO DIRECTOR NACIONAL- PRODERN		JR. CAHYDE (FRENTE A LA PESQUERIA	083-323320
AGRORURAL - ABANCAY	ING. JANIO CAMPOS PEREZ	DIRECTOR		983945268
AGRORURAL - AYMARAEAS	ING. JUAN RONY MELENDEZ VALENCIA	DIRECTOR		955604527
INDECI - AYMARAEAS	ING. SANTIAGO VELASQUEZ CONTRERAS	DIRECTOR		973968947