

PLAN DE DESARROLLO
COMUNAL – SIUSAY AL 2021



Comunidad : Siusay
Distrito : Lambrama
Provincia : Abancay
Región : Apurímac

CONTENIDO

INDICE.....	2
PRESENTACION.....	3
INTRODUCCION.....	4

CAPITULO I

ASPECTOS GENERALES DE LA COMUNIDAD.....	6
--	----------

- Ubicación
- Accesibilidad
- Antecedentes Históricos
- Extensión
- Clima
- Población
- Idioma

CAPITULO II

SITUACION ACTUAL DE NUESTRA COMUNIDAD.....	12
---	-----------

- Servicio de educación
- Servicio de salud
- Vivienda
- Servicios básicos
- Vías y medios de comunicación
- Actividades económicas
- Recursos naturales
- Actores locales
- Organización comunal, Instituciones públicas y privadas
- FODA comunal

CAPITULO III

ANALISIS ESTRATEGICO.....	24
----------------------------------	-----------

- Análisis estratégico-FODA
- Visión estratégica de desarrollo.
- Misión.
- Identificación y análisis de los ejes estratégicos
- Programa de implementación estratégica de actividades y proyectos.

CAPITULO IV

ANALISIS DE ESTRATEGIAS PARA LA IMPLEMENTACION.....	29
--	-----------

- Concejo de Desarrollo Comunal de gestión del Plan.
- Integrantes del Concejo de Desarrollo Comunal

ANEXOS

PRESENTACION

El presente documento contiene el Plan de Desarrollo de la Comunidad de Siusay al 2021. Siusay tiene una existencia de varios siglos de existencia que con precisión no se sabe, a lo largo de su historia los habitantes han desarrollado valiosos conocimientos en el manejo de sus recursos naturales y productivos que ha permitido sostener a las familias y consolidar su identidad comunal que se manifiesta en sus costumbres y tradiciones culturales.

La Comunidad de Siusay, se encuentra ubicada al suroeste de la capital del distrito de Lambrama y posee abundante recurso hídrico y su aprovechamiento es mínimo a falta de infraestructura de riego. Asimismo, cuenta con una gran biodiversidad resultado de la interacción de los distintos pisos ecológicos que tiene la comunidad. El anhelo de la comunidad a corto, mediano y largo plazo es alcanzar un desarrollo en beneficio de todos los comuneros, aspiraciones a nivel colectivo y personal.

En este caso la labor del PIP COMUNAL como ente facilitador y encargado de esta tarea en particular, ha sido la de desentrañar los sueños individuales y articularlos en un sueño mayor, es decir a nivel de la organización. No ha sido una tarea muy difícil puesto que la mayoría de los comuneros participantes del proceso han reconocido este trabajo como una necesidad inmediata para alinearse a la dinámica organizacional actual e insertarse a los nuevos retos y avances de la misma tecnología y de la información.

Expresamos nuestro reconocimiento y agradecimiento al Proyecto “Mejoramiento de la Gestión Comunal para la Actividad Forestal en 20 Microcuenca y 04 Sub Cuencas de la Región de Apurímac; por la colaboración y apoyo en la facilitación y sistematización del Plan de Desarrollo Comunal de la Comunidad Campesina de Siusay.

Leocadio Rojas Terán
Presidente de la Comunidad Siusay

INTRODUCCIÓN

La movilización de sus autoridades, dirigentes, comuneros y comuneras para elaborar el plan, contribuyó a fortalecer los niveles de la organización comunal. Entender que el plan debe ser aprovechado para impulsar la concertación y articulación de los objetivos y acciones de la comunidad con los procesos de desarrollo que promueven otros actores e instituciones a nivel del distrito y de la región.

Las fuentes de información consultadas fueron diversas, desde instituciones públicas presentes en la comunidad y los mismos pobladores, como fuente de información primaria y las fuentes secundarias permitieron corroborar las propuestas discutidas en los talleres. Sin embargo, el Plan no constituye un fin en sí mismo si no, un instrumento. La experiencia acumulada en su elaboración debe asegurar la continuidad de una dinámica comunal para su implementación.

La elaboración del plan de desarrollo de la comunidad campesina de Siusay, ha pretendido desde el concepto de sus autoridades, lograr la mayor participación e involucramiento de sus comuneros y autoridades, para ello se ha aplicado la metodología participativa, así mismo el diagnóstico focalizado, y su respectivo análisis de las limitaciones y potencialidades, partiendo de sus conocimientos de la población.

Un proceso comunicativo y participativo, que ha significado la movilización de la población organizada, para realizar los talleres de elaboración del Plan, bajo la convocatoria de la directiva comunal y en coordinación con el Programa de Bosques Manejados. De este modo el Plan de Desarrollo Comunal se convierte en una herramienta fundamental para la Comunidad en la búsqueda incesante de un objetivo común, el desarrollo integral, sostenible y sustentable de la comunidad campesina Siusay.

DIRECTIVOS DE LA COMUNIDAD CAMPESINA DE SIUSAY-LAMBRAMA

2016 – 2017

Presidente:	Sr. Leocadio Rojas Teran
Vicepresidente:	Sr. Jacinto Chipana Rojas
Secretario:	Sr. Corpus Molina Chirinos
Tesorero:	Sr. Marcos Ventura Rojas
Vocal I:	Sra. Mariano Hurtado Achaica
Vocal 2:	Sr. Nicolás Moya Huamani
Fiscal:	Sr Sabina Pumapillo Rojas

CAPITULO I

ASPECTOS GENERALIDADES DE NUESTRA COMUNIDAD.

1.1 UBICACIÓN

La comunidad de Siusay, está ubicada en el Distrito de Lambrama, provincia de Abancay, región Apurímac.

a) UBICACIÓN GEOGRÁFICA:

- ≡ **Latitud Sur:** 13° 49'42.85"
- ≡ **Longitud Oeste:** 72° 49'32.89"

b) ALTITUD:

- ≡ **Capital de Comunidad:** 2910msnm
- ≡ **Mínima:** 2500 msnm
- ≡ **Máxima:** 3800 msnm

c) COLINDANTES:

- ≡ **Norte:** Con la comunidad Huayrapampa
- ≡ **Este:** Con la hacienda la Victoria Soccospampa
- ≡ **Sur:** Con el Anexo de Kalla- Comunidad Campesina de Lambrama y predio Victoria.
- ≡ **Oeste:** Con la comunidad de Circa y Seccebamba

d) UBICACIÓN HIDROGRÁFICA

Comunidad	Siusay
Cuenca	Lambrama
Sub cuenca	Siusay
Micro Cuenca	Lambrama

PLAN DE DESARROLLO COMUNAL SIUSAY 2016-2021

e) UBICACIÓN POLÍTICA:

Región	Apurímac
Provincia	Abancay
Distrito	Lambrama
Comunidad	Siusay

f) MAPA DE UBICACIÓN.

Figura N°01: Mapa del Perú



Figura N°02: Región y Provincia



Figura N°3: Distrito: Lambrama

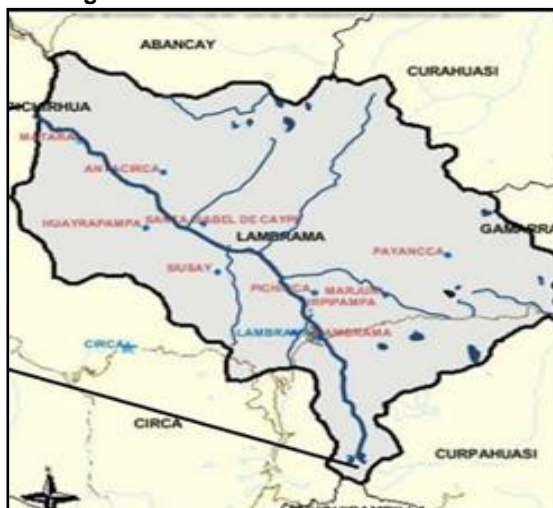



Figura N°4: Comunidad: Siusay



PLAN DE DESARROLLO COMUNAL SIUSAY 2016-2021

1.2 ANTECEDENTES HISTORICOS.

Según testimonio de algunos comuneros el nombre de siusay, proviene de la existencia de un pequeño cerro llamado siusa, que se encuentra en las inmediaciones de la población, este cerro es considerado como un santuario sagrados para los pobladores, de acuerdo a la cosmovisión andina tiene mucho significado de convivencia mutua entre la naturaleza y el hombre para desarrolla las actividades cotidianas como labrar la tierra, para realizar la crianza de animales entre otras, el poblador se encomienda a dicho Apu. Es así que la curiosidad de algunos comuneros fue de tomar como partida el nombre de ese cerro, para ponerle el nombre de la comunidad que ahora se llama SIUSAY.

En esta comunidad existieron hacendados que gracias a la Ley de la Reforma Agraria las tierras ocupadas fueron asignadas a favor de las comunidades para su administración, gracias al gesto del Gobierno Velasco, los comuneros iniciaron a organizarse y a trabajar las tierras de manera colectiva y luego emprendieron una lucha en busca de la titulación de la comunidad, finalmente un 29 de marzo del año 1993 fue oficialmente titulada y reconocida como Comunidad Campesina. y entre sus principales Costumbres de la comunidad son: Los carnavales, 16 de julio virgen del Carmen, 25 de julio patrón Santiago y el aniversario de la comunidad 29 de Marzo.

Figura N° 01: Taller de elaboración del PDC de Siusay



PLAN DE DESARROLLO COMUNAL SIUSAY 2016-2021

Cuadro N°01: Descripción proyectos, que fue parte del desarrollo de la comunidad.

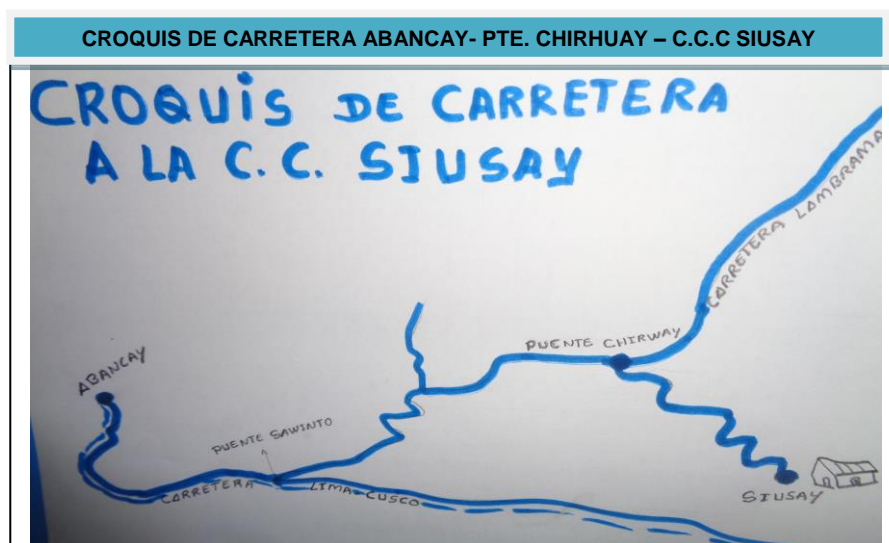
AÑO	INSTITUCIONES Y PROYECTOS EN LA COMUNIDAD DE SIUSAY
1967	Se crea la Escuela de Siusay, por gestión de sus propios comuneros
1995	Se instala el 1ºer sistema de Agua entubada para consumo Humano gracias a la Municipalidad Distrital de Lambrama.
1997	Se construye el Local Comunal, con apoyo de la Municipalidad de Lambrama.
1997	Se construye la Capilla Católica a través del aporte comunal.
2008	Programa Juntos interviene en la comunidad beneficiando a las madres con niños menores de 14 años
2008	Llega el servicio de energía Eléctrica
2013	Se construye el canal de riego entubado con apoyo del Programa Trabaja Perú.
2013	Interviene el Programa Solidario Pensión 65, interviene en la comunidad en apoyo al adulto mayor
2015	El GRAP Ejecuta el Proyecto Bosques Manejados, forestando con especies nativas y exóticas.

Fuente: información directa de los Comuneros que participaron en el Taller del PDC-2016.

1.3 ACCESIBILIDAD.

Para llegar a la comunidad de Siusay de la capital de la provincia de Abancay existe una vía carrozable asfaltada de 15 km, hasta el puente Sawinto, de ahí tomar la ruta Sawinto-Lambrama hasta el puente Chirhuay, distancia de 25Km, carretera asfaltada de una sola vía, cruzar el río Lambrama continuando un tramo de carretera de 5 km de distancia hasta llegar a la comunidad de Siusay.

También existe un camino de herradura del puente Chirhuay a la comunidad de Siusay de 3.5 Km. De 40 minutos de recorrido.



Fuente: Comuneros que participaron en el Taller del PDC-2016.

PLAN DE DESARROLLO COMUNAL SIUSAY 2016-2021

Cuadro N°02. Acceso a la comunidad de Siusay

Condición de la vía de acceso a la comunidad de Siusay				
Tramo	Condición de la Vía	Km.	Tiempo	Frecuencia de movilidad
Abancay- puente Sawinto	Carretera asfaltada-de dos vías	15Km.	10mitos	Diario
Puente sawinto – Puente Chirhuay	Carretera asfaltada de una sola vía	25Km.	1.horas	Diario
Puente Chirhuay –Siusay	Trocha carrozable.	5 km	30 minutos	2 días a la semana
Chirhuay - Siusay	Camino de Herradura	3.5Km	50 minutos	--

Fuente: Comuneros asistentes al Taller de Elaboración del PDC -2016.

1.4 EXTENSION.

Siusay, es una Comunidad legalmente reconocida con asiento N° 01, con Resolución Directoral R.D. N°001-93-D-ISR-CCA-AP, del 29 de marzo de 1993 y titulado el 29 de abril del año 1994 con ficha registral R-180, asiento B1y C1, bajo las hojas catastrales N°28q-III-NE., del Registro Nacional de Comunidades Campesinas, con una extensión superficial de **2,898.00** hectáreas, de las cuales el 74% son tierras para desarrollar agricultura y ganadería, un 20% son áreas disponibles para la reforestación y el 6% son área infértiles por ser rocosas.

1.5 CLIMA.

El clima de la comunidad de Siusay es variado, desde 2500msnm, hasta los 3800 msnm, templado en las zonas bajas/medias y frígido en las zonas altas. La temperatura media anual es de 20 °C llegando a una mínima de 1 °C y a una máxima de 27 °C. En época de lluvia o heladas, en las zonas altas por encima de los 3800 m.s.n.m., la temperatura desciende hasta los 1°C bajo cero en algunos periodos del año básicamente en los meses de mayo, junio y julio de cada año.

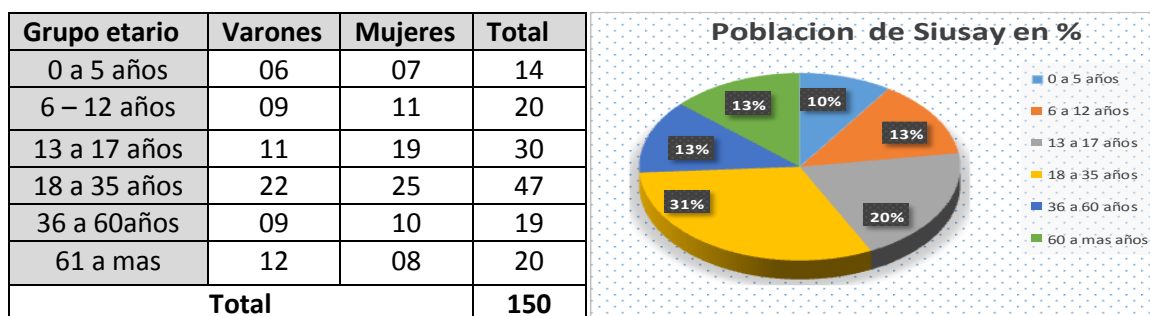
1.6 POBLACION.

La comunidad de Siusay tiene 150 habitantes, en su mayoría superan los 40 años, y los jóvenes migran a otras ciudades en busca de mejores oportunidades, la población infantil es cada vez menos, debido a la planificación familiar y otros factores que influyen en el crecimiento de la población.

En el siguiente cuadro se precisa la población de acuerdo al grupo etario:

PLAN DE DESARROLLO COMUNAL SIUSAY 2016-2021

Cuadro N°03: Población de la comunidad de Siusay grupo etario y en porcentajes



a) PROBLEMAS Y POTENCIALIDADES DE LA COMUNIDAD

POBLACION	PROBLEMA	POTENCIALIDADES	ALTERNATIVAS
Niños Y Niñas	<ul style="list-style-type: none"> • Violencia física, psicológica de padres a sus hijos • Desnutrición Infantil. • Niños rebeldes y abandonados por ser hijos de padres disfuncionales. • Padres iletrados que no apoyan a sus niños en lo académico. • Falta de orientación sexual 	<ul style="list-style-type: none"> • Motivación para el estudio • Son conscientes de sí mismos y corrigen los errores de sus padres. • Consumen alimentos naturales (Orgánicos) 	<ul style="list-style-type: none"> • Programas de planificación familiar y alimentación balanceada • Campaña de salud e higiene • Sensibilización contra el consumo de alcohol. • crear espacios de motivación emocional y de juegos recreativos.
Jóvenes	<ul style="list-style-type: none"> • Alta tasa de migración a la ciudad. • Influenciados por la telecomunicación • Desempleo y perdida de los valores • Parejas abandonadas. 	<ul style="list-style-type: none"> • Participación en las asambleas con propuestas constructivas, que motiven el desarrollo de la comunidad 	<ul style="list-style-type: none"> • Sensibilización a los padres para ser modelo en sus hogares. • Crear módulos de transformación pecuaria. • Planes de negocio para los jóvenes. • Orientación sexual y familiar
Mujeres	<ul style="list-style-type: none"> • Violencia familiar • Machismo • Autoestima baja • Desconocimiento de sus derechos • Embarazo a temprana edad. • No hay planificación familiar. 	<ul style="list-style-type: none"> • Son responsables en las tareas de casa. • Se dedican a la crianza de los animales menores y al cultivo de hortalizas. 	<ul style="list-style-type: none"> • Mayor dialogo y comunicación entre las familias. • Capacitación en temas de derechos humanos y maltrato familiar. • Crear programas de seguridad alimentaria
Ancianos	<ul style="list-style-type: none"> • Abandono por parte de sus hijos • No puede valerse de sí mismo • Enfermedades frecuentes. • No hay compromiso de sus autoridades 	<ul style="list-style-type: none"> • Conocen la tecnología y la cosmovisión andina. • Conocen su territorio, sus costumbres y tradiciones. 	<ul style="list-style-type: none"> • Personal especializado en atención al adulto mayor. • Crear un comedor popular para ancianos y personas discapacitadas • Programas de salud preventiva.
Familia	<ul style="list-style-type: none"> • Maltrato físico y moral entre el varón y la mujer. • Irresponsabilidad para cumplir con sus hijos. • Alcoholismo en las familias. • Autoridades que no cumplen sus deberes y derechos. 	<ul style="list-style-type: none"> • Reconocen sus errores y asumen responsabilidades para con su hogar • Cooperan al que hacer comunal 	<ul style="list-style-type: none"> • Encuentros de confraternidad familiar. • Campañas de sensibilización contra el alcoholismo y violencia familiar. • Capacitación integral y crear escuelas de padres.

1.7 IDIOMA.

En la comunidad de Siusay los idiomas que más se habla es el quechua y el castellano, para los comuneros es de extrañar como se va perdiendo el idioma quechua, que por siglos se heredaron de nuestros ancestros.

PLAN DE DESARROLLO COMUNAL SIUSAY 2016-2021

CAPITULO II

SITUACION ACTUAL DE NUESTRA COMUNIDAD.

2.1 SERVICIO EDUCATIVO:

La comunidad cuenta con dos instituciones de nivel inicial y primaria, la Institución Educativa de nivel inicial N°212 “NIÑO JESUS”, actualmente atiende a 12 alumnos matriculados de 03 a 05 años. La Institución educativa es unidocente y está a cargo de la profesora Ayala Espinoza Matilde.

En cuanto a la infraestructura el local se encuentra en buenas condiciones la construcción lo hicieron el 2014, no cuenta con área de recreación infantil.

También tiene una institución educativa de nivel primario N°54066 “VIRGEN DEL CARMEN”, actualmente atiende a 17 estudiantes matriculados. Es una Institución educativa multigrado poli docente de 03 docentes incluido el director Profesor Sánchez Elguera Edgar.



Siusay no cuenta con institución educativa de nivel secundario, la población estudiantil de este nivel cursa sus estudios secundarios en el distrito de Lambrama, y otros en la ciudad de Abancay.

Cuadro N°03: Número de estudiantes de la I.E.Inicial y Primaria.

			3 años	4 años	5años	I:E. INICIAL
			03	05	04	
1er.gardo	2do.grado	3er.grado	4rto.grado	5to.grado	6to.grado	I:E
02 estudiantes	03 estudiantes	04 estudiantes	04 estudiantes	02 estudiantes	02 estudiantes	primaria

FUENTE: Participantes en el taller del PDC-2016

Servicios básicos de las instituciones Educativas de nivel Inicial y Primario se considera en el siguiente cuadro:

Cuadro N° 04: Infraestructura y servicios de las instituciones educativa, Inicial y Primaria.

INSTITUCIONES EDUCATIVAS	Descripción de las condiciones de las I.E						Servicios							
	Año de creación	Número de varones	mujeres	Número de docente	Número de ambientes	Condición de los ambientes	Agua entubada	Desague	Letrinas	Energía Eléctrica	Loza deportiva	Biblioteca	Internet	Comedor
I.E.I N°212 "Niño Jesús" Siusay	1990	12	07	05	01	02	Bueno	Si	no	si	si	no	no	no
I.E.P N° 54066 Siusay	1987	17	05	12	03	06	Bueno	Si	no	N	si	si	no	no

Fuente: Profesores y comuneros que participaron en el Taller PDC-2016

2.2 SERVICIO DE SALUD.

La comunidad de Siusay tiene un establecimiento de salud en buenas condiciones que cuenta con cinco ambientes, que falta implementar y una radio de comunicación, un cerco perimétrico. El Puesto de salud fue creado el 18 de julio del año 1996 según resolución

N°199-2011-DEG-DEGDRH-DIRESA, y en el 2013 fue categorizado a tipo I-1 con resolución N°560-2013-DG-DIRESA-AP.



FOTO N°03: ESTABLECIMIENTO DE SALUD DE Siusay.

Cuadro N°04: Descripción del puesto de salud de Siusay.

DESCRIPCION	CONDICION DE LA INFRAESTRUCTURA								PERSONAL							
	Año de creación	Número de Ambientes	Categoría	Malo	Bueno	Agua tratado	Pozo séptico	Energía Eléctrica	Movilidad	Medico	Obstetras	Psicólogos	Enfermeras licenciados	Odontólogo	Enfermeros técnicos	Chofer
	1996	05	I-1		si	si	si	si	no	no	si	no	si	no	no	no
										00	01	00	01	00	00	00

Fuente: Información Enfermera Lic. Norki Vargas Salas personal de Salud de Siusay.

a) INDICE DE DESNUTRICION INFANTIL Y MADRES GESTANTES.

La mala práctica alimentaria, la falta de los servicios de saneamiento básico, desconocimiento de las propiedades nutritivas de los alimentos y otros refleja los índices de desnutrición en la población infantil y en las madres gestantes, la propagación de

enfermedades diarreicas, desnutrición crónica y el incremento de la anemia en la población infantil y madres gestantes es de consideración como se observa en el siguiente cuadro:

Cuadro N°05: Enfermedades más comunes en la comunidad.

Enfermedades	N° Atendidos	N° de Afectados	%
Desnutrición Crónica	10	04	40
Anemia	10	04	40
EDA	10	03	30
Respiratorias Agudas	10	04	40
Caries Dental	10	06	60

Fuente: Personal de Salud de Siusay.

2.3 VIVIENDA.

En la comunidad hay un total 62 viviendas, entre las que están habitadas y cerradas, los comuneros construyen sus casas sin considerar las especificaciones técnicas, las calles no están alineadas, las casas están desordenadas. La construcción de las viviendas lo realiza a través del ayni y la minka, y lo construyen a base de piedra y adobe, los techos de teja y calamina.

a) SERVICIOS BASICOS.

Las viviendas de la comunidad tienen los siguientes servicios básicos:

Cuadro N°06: Cobertura de los servicios básicos a nivel de familias.

Número de Familias.	Servicio	Cobertura por Familia	Cobertura %	Sin cobertura %
30 Familias	Agua potable	26	86%	14%
	Desagüe	0	0%	100%
	Letrinas	21	70%	30%
	Energía eléctrica	23	76%	24%

Fuente: Comuneros que asistieron al taller del PDC-2016.

b) MEDIOS DE COMUNICACIÓN.

La comunidad cuenta con los siguientes medios de comunicación:

- Teléfono público tarjetero instalado por una Empresa Gilat Home- Proyecto Fitel del Ministerio de Transportes y comunicaciones.
- Teléfono móvil, línea Movistar y Claro.

- Televisión, canal TV – Perú.
- Radio (FM), que transmite desde la Capital de la Provincia de Abancay y de la Capital del Distrito de Lambrama.

2.4 AGRICULTURA.

La agricultura es la principal actividad de la población, constituye la base fundamental de la alimentación de las familias, a pesar de no tener acceso a medios de transporte a las zonas de producción, los pobladores realizan esfuerzo para desarrollar la agricultura. La agricultura lo desarrollan de acuerdo a los pisos ecológicos que tiene la comunidad, la producción es para el autoconsumo y los excedentes los comercializan.



La tecnología de producción y siembra agrícola aún es tradicional, utilizan ganados vacunos y equinos para labrar la tierra, y de herramientas tienen: pico, lampa, chakitaqllas, etc., y para abonar la tierra, utilizan estiércol de Cuy, vacunos y ovinos.

Cuadro Nro. 07: Principales cultivos y enfermedades más comunes

PRINCIPALES PRODUCTOS	PLAGAS Y ENFERMEDADES
<ul style="list-style-type: none"> • Papas Nativas • Olluco • Mashua • Oca • Trigo • Maíz • Cebada • Haba • Arveja • Hortalizas • Tarwui 	<ul style="list-style-type: none"> • Mildiu • Ccarhua, • Cogollero, • Ranca • Puka puncho • El Gorgojo • Piqui-piqui • El Pulgón • La helada • La granizada • La Rata

Fuente: Trabajos grupales de la comunidad de Siusay-PDC-2016

a) INFRAESTRUCTURA DE RIEGO.

La comunidad de Siusay tiene las siguientes infraestructuras de riego:

- Canal rustico de Paccari longitud 3Km. Tiempo de servicio 40 años.
- Canal Revestido de Tomacucho - Ccaccapata, Long. 3Km. Tiempo de servicio 07 años.

- Canal de señor pata, Long. 3Km. Tiempo de servicio 06 años.
- Canal de Hompeja, Long. 3Km. Tiempo de servicio 04 años.
- Canal de riego por Aspersión de Hompeja construido por el Proyecto Mi Chacra Productiva de Foncodes.

b). ÁREA DESTINADA PARA LA PRODUCCION DE CULTIVOS.

Los comuneros según los pisos ecológicos y el clima que tiene la comunidad, destinan las áreas para la producción agrícola.

Cuadro 08: Áreas cultivadas en promedio por familia (m2) y N°de frutas

Cereales				Tubérculos			
Maíz	Trigo	Arveja	Haba	Papa	Olluco	Oca	Mashua
1000	500	200	250	1000	200	500	300

Frutales, hortalizas y forrajes							Forestal		
Ciruelo	Palta	Durazno	Manzana	Col	Cebolla	Alfalfa	Pino	Eucalipto	Aliso
07	03	05	04	05	10	200 m2	06	06	07

Fuente Primaria: Comuneros participantes al Taller del PDC

Fuente Secundaria: Corroborados por IDMA y Agro rural.

c) CALENDARIO AGRICOLA.

La comunidad de Siusay tiene un largo historial basada en la práctica cotidiana en el saber hacer, en el saber vivir, saber sentir el saber crecer, todo ello plasmado en el conocimiento ancestral. El calendario agrícola es portadora de representaciones simbólicas necesarias de difundir, investigar y rescatar porque es una cultura importante en el desarrollo económico; porque les permite planificar sus actividades agropecuarias mediante reuniones comunales y de esa manera fortalecen y ratifican el uso del calendario agrícola para la producción, de esa manera obtener un buen rendimiento de la producción agrícola.

Cuadro N°09: Calendario agrícola y actividades de la comunidad de Siusay.

MESES DEL AÑO	Actividades agropecuarias y costumbristas
Enero	Primer aporque papa y pastoreo de ganados.
Febrero	Primer deshierbe de maíz y festejos del carnaval.
Marzo	Roturación de nuevas parcelas de la comunidad y pastoreo de ganado Vacuno.
Abril	Roturación de nuevas áreas agrícolas
Mayo	Inicio de cosecha de maíz, papa, olluco, oca, festejos día de la Madre.
Junio	Cosecha de papa en toda la comunidad y elaboración de Chuño.
Julio	Elaboración de adobes para la construcción y mejoramiento de viviendas.
Agosto	Desterroneo de terrazas de la roturación para la siembra de papa
Setiembre	Inicio de la siembra de maíz, tarwi
Octubre	Continuación de la siembra de papa, oca, olluco y mashua
Noviembre	Siembra de volteo de papa, trigo en toda la comunidad.
Diciembre	Siembra de cebada en toda la comunidad y siembra de forraje.

Fuente Primaria: Comuneros Asistentes al Taller de PDC-2016

d) PECUARIA.

La mayoría de los comuneros se dedican a esta actividad como alternativa de consumo familiar y de desarrollo económico, porque dinamiza la economía local. El sistema de crianza de sus animales es de manera tradicional y extensiva, dicha producción es destinada para el autoconsumo y lo mínimo para el mercado. Algunos comuneros vienen mejorando la crianza de sus ganados mayores y menores optando por el mejoramiento genético y el manejo tecnificado de sus animales, con el objetivo de mejorar su situación económica de las familias.



Cuadro N°10: Producción promedio de animales menores y mayores.

PRODUCCION DE ANIMALES PROMEDIO POR FAMILIA								
Animales menores			Animales mayores					
Cuy	Gallin	Patos	Ovino	Burro	Chancho	Vacuno	Equino	Cabra
1	02	20	01	04	11	05	02	

Fuente: Comuneros que participaron en el Taller PDC-2016

2.5 ACTIVIDAD ECONOMICA

La económica de los comuneros de Siusay está en función a la actividad productiva, la comercialización de los productos lo realizan de manera eventual y a costos irrisorios que a continuación tenemos:

Cuadro N°11: Venta de Productos en la Comunidad.

Productos Agrícolas	Precio por Arroba	Producto Pecuaria	Precio unitario.
Maíz	S/. 30.00	Vacunos	S/. 600.00
Papa	S/. 12.00	Caprinos	S/. 80.00
Haba	S/. 35.00	Ovinos	S/. 100.00
Cebada	S/. 15.00	Caballo	S/. 250.00
Trigo	S/. 15.00	Cuy	S/. 25.00
Olluco	S/. 15.00	Gallina	S/. 35.00
Oca	S/. 15.00	Patos	S/. 20.00
Quinua	S/. 30.00	Huevo	S/. 0.80
Alverjita	S/. 30.00	Verdura	S/. 0.50
Alfa, Alfa	S/.15.00 la carga		

Fuente: Comuneros participantes en el Taller del PDC-2016

a) ESPACIO DE COMERCIALIZACION.

Siusay, como espacio de comercialización tiene las ferias temporales que se realizan en el ámbito del distrito de Lambrama y de la provincia de Abancay, así mismo la comunidad viene promoviendo el Festival del Cuy que se realiza en el mes de octubre de cada año gracias al apoyo del Instituto de Desarrollo y Medio Ambiente-IDMA y La Municipalidad distrital de Lambrama.

b) POTENCIAL ECONOMICO.

La comunidad dispone de recursos naturales y de poner en explotación se dinamizaría la economía de los pobladores, entre ellos tenemos;

- La tara.
- La forestación.
- Los recursos minerales.
- Los recursos hídricos.
- Las zonas de atracción turística.
- Las áreas de cultivo.

c) MINERIA.

La comunidad tiene recursos mineros que ya están concesionados por empresas mineras, entre ellos tenemos; la Empresa Zomitomo Metal Minigk que tiene concesionado los sectores de (Cerro Lloclla y cerro Llausacocha) y la Empresa Apurímac Ferro (Cerro Chumbescchocha y Cerro Totoracocha) y otros sectores que aún no se sabe si están concesionadas, estas zonas mineralizadas a la fecha todavía no están siendo explotadas por estas empresas.

d) TURISMO.

La Comunidad de Siusay cuenta con zonas atractivas de formación natural como: el cerro Sintumarca, andenes de piedras y socavones o cuevas, la catarata de Chancarpata, catarata de bizarro, catarata de Huayracponku, bosque de Queuña en ccata, Phacchapata, Atumpacha, Negromachay, bosque de chachacomas y otros. Darles cierto valor a estas



zonas de atracción turística sería un medio por el cual se generaría el desarrollo económico para las familias y toda esta iniciativa está en manos de las autoridades, comunales, locales, provinciales y del mismo gobierno Regional de Apurímac a través del DIRCTUR.

e) ARTESANIA.

En la comunidad de Siusay hay un promedio de 6 comuneras que realizan prendas de vestir (chompas, chullos, frazadas, hondas) a base de fibra de oveja y utilizando tintes naturales (Nogal y Tankar)

f) CORREDOR ECONOMICO.

La comunidad de Siusay, es parte del corredor económico Abancay – L a m b r a m a - Grau, la misma que se articula con la Provincia de Cotabambas, dicho corredor sería una alternativa para ser aprovechada y potenciar la actividad agrícola y pecuaria de la comunidad.

2.6 RECURSOS NATURALES.

La comunidad cuenta con una flora y fauna variada, recursos maderables, minerales metálicos y no metálicos, y una biodiversidad abundante que requieren su protección para evitar la extinción de muchas especies que pone en riesgo nuestro ecosistema.

a) LA FLORA.

La variedad de pisos ecológicos favorece la existencia de diferentes especies vegetales que se puede clasificar por su tamaño, formas colores y con diferentes propiedades de uso. En la actualidad hay especies que están extinguiéndose a causa de los efectos del cambio climático; la escasez de lluvias, presencia de plagas y enfermedades.



Cuadro N°12: Descripción de especies vegetales más importantes de la comunidad

NOMBRE	ALTA	MEDIA	BAJA	USOS
Paico		X	X	Medicina, desinflamante, alimentación
Marjo		X	X	Dolor de barriga
Salvia	X	X		Medicina -Mate
Cola de caballo		X	X	Desinflamante.
Diente de león	X	X		Medicina
Yahuarchoncca		X	X	Golpes Hinchazones
Salcca Muña	X	X		Medicina-Mate
Llaullinco	X			Leña y colores
Pocponce	X			Lavar La Cabeza Y Ropa
Kishuar		X		Leña
Tintircumo		X		Leña Y Fruta Silvestre
Toccarhuay		X		Leña y forraje
Chillca			X	Leña y Medicinal
Unka		X	X	Leña, Aretsania
Chachacomo	X	X		Leña y Artesanía
Lambras(aliso)		X	X	Leña y pigmento
Eucalipto		X	X	Madera, leña y medicina
Pino		X	X	Madera, Lena

Fuente: Comuneros que participaron en el Taller del PDC-2016.

b) LA FAUNA.

Por su favorable clima y múltiples pisos ecológicos se desarrollan una variedad de animales silvestres y domésticos, la convivencia entre los pobladores y los animales silvestres se consideran importantes porque contribuye al equilibrio del ecosistema. La caza de animales silvestres en la comunidad no está permitida, sin embargo hay reportes sobre animales muertos y se desconoce las causas.

Cuadro N° 13: Descripción especies de animales más importantes de la comunidad

ESPECIE	NOMBRE	IMPORTANCIA	DAÑOS
ANIMALES MAMIFEROS	Zorro común	Piel	Depredador de Aves
	Venado	Carne	Consumo de cultivos
	Zorrino	Cosméticos	Algunos cultivos
	Vizcacha	Carne	Ninguno
	Comadreja común	Ecosistema	Mata al Cuy
AVES/PAJAROS	Águila	Mascotas	Aves menores y
	Cernícalo	Controlador	Cas aves pequeños
	Loro	Mascota	Maíz y cereales
	Perdis	Alimentación	Maíz, Papa etc.
ACUATICOS	Trucha	Alimentación	Ninguno
REPTILES	Serpiente	Piel, Medicina	Controlador Biológico
	Lagartija	Ninguno	Ninguno
ANFIBIOS	Sapos	Ninguno	Controlador Biológico

Fuente: Participantes al Taller de elaboración del PDC-2016

c). RECURSOS HIDRICOS.

La comunidad de Siusay tiene abundante recurso hídrico, por su medio geográfico agreste no es aprovechada en su totalidad, solo se usa a través de los 5 canales de riego que sirve para irrigar pequeñas parcelas, entre las que podemos considerar son; 23 manantes, 03 ríos y 03 lagunas a lo largo de su territorio, estas aguas se mantienen gracias a las lluvias periódicas.

Cuadro N°14: Recursos hídricos de la Comunidad de Siusay

FUENTES	NOMBRES	REGIMEN	
MANANTES	<ul style="list-style-type: none"> • Lambraspuquio • Tancarniyocc • Pisccapuquio • Atumpacjaya 2 • Tatayocpuquio • Jatapuquio2 • Monteyocpuquio • Toccsapuquio • Ccollpaccasa • Huañacaja • Socabamba • Tinquicorral Ccasa 	<ul style="list-style-type: none"> Jatapuquio Astinyapuquio Atumpachaya1 Raccaypata1 Uchuypachaya Puquio Leoliccani Chuiyllorniyocc Queñacacapta Puqio Ccacca Huasiana Rumiyocc Puquio Parjayooc Puqio 	Permanente.
RIOS	<ul style="list-style-type: none"> • Rio Vizarro • Rio calla 	Rio Jonpecca	Permanente.
LAGUNAS	<ul style="list-style-type: none"> • Totorccocho • Vizaccpucro • Chicaupucro 		Permanente.

Fuente: Comuneros que participaron en el Taller de PDC.-2016

d) PASTOS NATURALES.

En la comunidad de Siusay existen praderas con pastos naturales como: Ichu, soclla, suncho, ropo ropo, grama, banderilla, trébol, kicuyo, entre otros, que sirven de alimento para los ganados vacunos, equinos, ovina, caprinos y los animales silvestres que existen en la comunidad.



e) AMENAZAS Y RIESGOS ASOCIADOS AL CAMBIO CLIMATICO

AMENAZAS	ZONAS VULNERABLES	RIESGOS
<ul style="list-style-type: none"> • Presencia de heladas, granizadas, exceso de lluvias, sequías que afectan los sembríos agrícolas. 	<ul style="list-style-type: none"> • En la cuenca de Siusay existen zonas deslizables y caída de huaycos que pueden desbordar el cauce del río. 	<ul style="list-style-type: none"> • Mortandad de animales vacunos y ovinos pérdida de la cosecha.
<ul style="list-style-type: none"> • Inundación de campos de cultivo y pastoreo y erosión de bofedales y desaparición de los ojos de manantes a falta de lluvias 	<ul style="list-style-type: none"> • Es la parte baja de la comunidad a orillas de río Siusay. 	<ul style="list-style-type: none"> • Baja producción en la crianza de animales, así como ovinos y vacunos y animales menores a causa de enfermedades.
<ul style="list-style-type: none"> • Escases de pastos y como también deslizamiento de las praderas a causa de las lluvias torrenciales. 	<ul style="list-style-type: none"> • Toda la zona de Siuay por ser bastante pendiente 	<ul style="list-style-type: none"> • Sedimentación de capas arables de los suelos. • Pérdida de pastizales y manantes
<ul style="list-style-type: none"> • Incremento de calor en el día y exceso de frío en las noches y la madrugada 	<ul style="list-style-type: none"> • El territorio de la comunidad 	<ul style="list-style-type: none"> • Aparición de enfermedades infecciosas y parasitarias para las personas y los animales.

Fuente: Comuneros participantes en el taller del PDC-2016.

2.7 ACTORES LOCALES.

Las instancias públicas de nivel distrital, como la Municipalidad distrital, Subprefectura distrital, Puesto de Salud, PNP, Programas sociales y ONGs. Al interior de la comunidad se han identificado como actores claves para la incidencia del desarrollo local entre ellos la Organización Comunal, Teniente Gobernador, Agente Municipal, Club de Madres, Vaso de leche, Comité de Gestión de Bosques, II.EE. Primaria e Inicial, etc., son los que tiene que contribuir con el desarrollo de la comunidad.

a) LA ORGANIZACIÓN COMUNAL.

Los órganos de gobierno de la comunidad son la Asamblea General, la Directiva Comunal, los Comités Especializados que responden a la necesidad de representación en las diferentes exigencias de la población a las que se les distribuye responsabilidades específicas. La directiva comunal, deben mostrar un alto nivel de coordinación, compromiso e identificación con el desarrollo de la comunidad, la organización comunal es el pilar fundamental para que los pueblos alcancen un crecimiento sostenible y sustentable.

b). ORGANIGRAMA DE LA ORGANIZACIÓN COMUNAL.



“Cuanto más organizado estemos nuestras actividades y planes serán más posibles de realizarlos”.

Cuadro N°15: Descripción de las organizaciones de base en la comunidad.

Organización Sociales de la Comunidad	Número de integrantes
Comunidad Campesina de Siusay Junta Directiva Comunal	09
Asociación Club de madres	05
Teniente Gobernador	01
Agente Municipal	01
Club Deportivo virgen del Carmen de Siusay	12
Juez de paz	03
Vaso de leche	05
Asociación de cuyes de Siusay	05
Comité de Gestión de Bosques	05
Frentes de Defensa	04
Programa juntos	25
Pensión 65	12
Iglesia Católica	02
Comité Seguridad ciudadana	05
Comité JASS	05
Director institución educativa Inicial y primaria	02
Asociación Padres de Familia-APAFA	05

Fuente: Comuneros que participaron en el taller del PDC -2016

CAPITULO III

ANALISIS ESTRATEGICO

3.1 FORTALEZAS, OPORTUNIDADES, DEBILIDADES Y AMENAZAS

La participación de los comuneros acompañados por sus autoridades en el proceso de identificación de las condiciones internas y externas, ha permitido identificar de manera crítica y analítica las fortalezas, oportunidades, debilidades y amenazas que tiene la comunidad así como se detalla en los siguientes cuadros.

FOTO N°09: COMUNEROS IDENTIFICANDO SUS POTENCIALIDADES.



a) CONDICIONES INTERNAS

Cuadro N° 16: Análisis condiciones internas de la comunidad

ANÁLISIS DE LAS CONDICIONES INTERNAS DE LA COMUNIDAD		
EJES	Fortale	Debilidades
SOCIAL	<ul style="list-style-type: none"> ❖ Tiene dos instituciones educativas primaria e inicial ❖ Tienen cocinas mejoradas en las viviendas ❖ Cuentan con los Programas, sociales del estado ❖ Tiene servicio de agua tratado ❖ Existencia del Puesto de Salud ❖ Existencia de un estadio deportivo ❖ Existencia de Club de Madres 	<ul style="list-style-type: none"> ❖ No tiene servicio de saneamiento básico (desagüe). ❖ Existe problemas de desnutrición infantil ❖ Migración de estudiantes a otras localidades ❖ Falta mejoramiento del Estadio y comedor popular ❖ No tiene áreas de recreación infantil ❖ Falta implementación de biblioteca e internet en las instituciones educativas
ECONOMICO	<ul style="list-style-type: none"> ❖ Buena extensión de tierras fértiles ❖ Cuenta con energía eléctrica ❖ Existe variedad de semillas de papas nativas, flores nativas. ❖ Tiene zonas de atractivo para el turismo ❖ Existe recursos hídricos; lagunas y ríos ❖ Áreas de cultivo adecuado para hortalizas orgánicas. ❖ Clima apto para fruticultura y alevinos trucha ❖ Animales criollos y mejorados 	<ul style="list-style-type: none"> ❖ Falta de implementar con riego tecnificados ❖ Falta de promover los circuitos turísticos en la comunidad ❖ Falta instalar pastos mejorados y vivero frutícola ❖ No acceden a créditos. ❖ Falta implementar la siembra de alevinos ❖ Falta capacitación en transformación de productos ❖ Rabia bonina en vacunos
TERRITORIAL AMBIENTAL	<ul style="list-style-type: none"> ❖ Abundante bosque de Queña y Chachacomas ❖ Existe telefonía fija, móvil movistar ❖ Piso ecológico comunal favorable para la preservación de la biodiversidad(lagunas) ❖ Productores agropecuarios con ideas para desarrollan productos ecológicos. ❖ Existe recursos maderables, eucalipto, aliso, pino ❖ Carretera Siusay a Abancay ❖ Existe caminos de herradura en la comunidad 	<ul style="list-style-type: none"> ❖ Falta mejoramiento y ampliación de la carretera ❖ Desconocimiento sobre delitos ambientales quemas, talas, caza, etc. ❖ Pocos mercados ecológicos en la provincia ❖ Falta relleno sanitario ❖ falta de toma de conciencia en cuidado de recursos acuícolas ❖ Desconocimiento de protección de manantes
INSTITUCIONAL	<ul style="list-style-type: none"> ❖ La comunidad tiene documento de reconocimiento legalmente ❖ Disponibilidad de herramientas de gestión comunal (estatuto, libros, actas) ❖ Disponibilidad de local comunal ❖ Existencia de comités especializados en la comunidad ❖ Existencia de un campo santo ❖ Comuneros con ganas de participar 	<ul style="list-style-type: none"> ❖ Falta de identificación compromiso con la comunidad ❖ No tiene calles alineadas ❖ Falta actualizar estatuto, elaborar el PCD ❖ Poco compromiso de los acuerdos asumidos. ❖ Inasistencia de los pobladores a las asambleas y reuniones comunales. ❖ Poca participación de los jóvenes en los espacios de desarrollo. ❖ Falta de participación de las mujeres en la comunidad

b) CONDICIONES EXTERNA

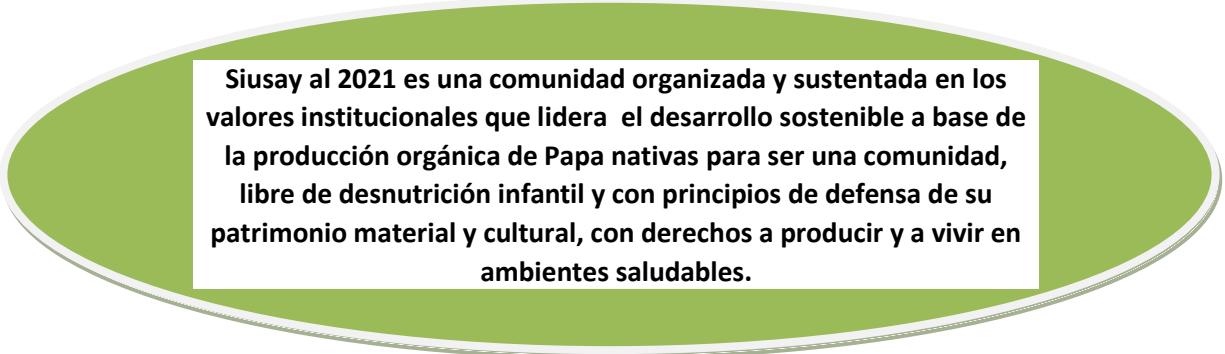
Cuadro N° 17: Análisis condiciones Externas de la comunidad

ANÁLISIS DE LAS CONDICIONES EXTERNA DE LA COMUNIDAD		
EJES	Oportunidades	Amenazas
SOCIAL	<ul style="list-style-type: none"> ❖ Políticas públicas favorables para erradicar la desnutrición crónica infantil. ❖ Incremento de canon y regalías mineras a las municipalidades ❖ Políticas favorables para mejorar y ampliar la calidad educativa. ❖ Gobiernos locales con disposición para combatir la inseguridad ciudadana ❖ Programas integrales de saneamiento básico 	<ul style="list-style-type: none"> ❖ Consumo de alimentos transgénicos y empaquetados ❖ Asistencialismo por parte del gobierno central con programas sociales ❖ Racionalización permanente del sector educación ❖ El centralismo económico en las capitales de las regiones, provincia y distritos. ❖ Autoridades locales, regionales no tienen en prioridad de inversión de proyectos en la comunidad ❖ Corrupción de autoridades y funcionarios
ECONOMICO	<ul style="list-style-type: none"> ❖ Existen programas, Aliados, Agroideas y Procompite, IDMA, que apoya la actividad productiva. ❖ Existe DIRCETUR para promover circuitos turísticos ❖ Municipalidad Provincial y distrital dispone de ODEL ❖ Creciente demanda de productos agroecológicos. ❖ Dirección regional agraria transferido al Gobierno Regional ❖ Entidades financieras facilitan créditos ❖ Existencia de mercados locales y regionales 	<ul style="list-style-type: none"> ❖ Falta de voluntad y asignación presupuestal ❖ Incidencia de los efectos del cambio climático en la comunidad. ❖ Ingreso de nuevas plagas y/o parásitos y enfermedades a los cultivos y animales. ❖ Alza de precios de insumos agrícolas y pecuarios. ❖ Compradores de productos intermediarios a precios bajos al productor ❖ Cambios climáticos (Fenómeno del niño) ❖ Funcionarios del sector agrario, sin compromiso a mejorar la condición del agricultor rural.
TERRITORIAL AMBIENTAL	<ul style="list-style-type: none"> ❖ Plan de desarrollo concertado regional, provincial y distrital incorporados con proyectos de inversión pública ❖ Iniciativas a nivel regional y nacional para ampliar la comunicación y electrificación. ❖ Apoyo SERFOR en conservación y manejo de recursos naturales. ❖ Políticas del MINAM para conservar la biodiversidad y promover ordenamiento territorial ❖ Bonos por carbono 	<ul style="list-style-type: none"> ❖ Efectos del cambio climático. ❖ Conflictos territoriales por linderajes ❖ Riesgo de contaminación del agua y suelo por parte de empresas mineras ❖ Concesión de carreteras a empresa privadas ❖ Poca iniciativa de autoridades para invertir en proyectos de telecomunicación ❖ No implementación con recursos económicos para la ZEE y OT ❖ Empresas prestadoras de servicios de agua potables no implementan ❖ Gobierno nacional no promueve inversión privada
INSTITUCIONAL	<ul style="list-style-type: none"> ❖ Presencia del Gobierno Regional de Apurímac (Programa Bosques Manejados en la comunidad) ❖ Canon y regalías minero a las municipalidades. ❖ Organización internacional del trabajo, declara que consulta previa a comunidades ❖ Presencia de Organismos no Gubernamentales 	<ul style="list-style-type: none"> ❖ Decretos y Leyes en contra de las comunidades campesinas ❖ Escasa iniciativa concertadora interinstitucional a nivel local y regional. ❖ Autoridades nacionales no tienen ninguna iniciativa para la consulta previa sobre concesiones mineras ❖ Culturas extranjeras latente en los jóvenes ❖ Migración permanente de los pobladores

3.2 ESTRATEGIAS DE DESARROLLO.

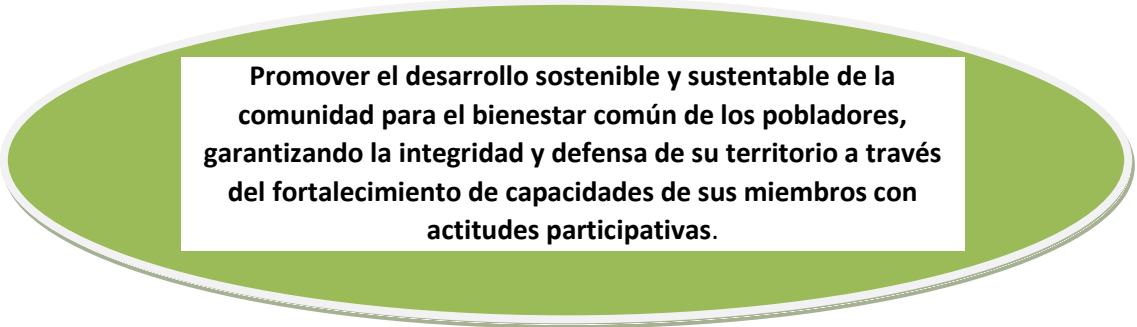
El diagnóstico comunal y el análisis realizado (FODA, tendencias, estrategias) ofrecen los elementos necesarios de información y reflexión para elaborar de manera colectiva el Plan de Desarrollo de la Comunidad

a) VISION DE DESARROLLO COMUNAL DE SIUSAY AL 2021



Siusay al 2021 es una comunidad organizada y sustentada en los valores institucionales que lidera el desarrollo sostenible a base de la producción orgánica de Papa nativas para ser una comunidad, libre de desnutrición infantil y con principios de defensa de su patrimonio material y cultural, con derechos a producir y a vivir en ambientes saludables.

b) MISION DE LA COMUNIDAD DE SIUSAY.



Promover el desarrollo sostenible y sustentable de la comunidad para el bienestar común de los pobladores, garantizando la integridad y defensa de su territorio a través del fortalecimiento de capacidades de sus miembros con actitudes participativas.

Este análisis responde a las necesidades de la población y en función a estas se plantea las alternativas de solución a través de actividades y proyectos para los próximos cinco años.

3.3. EJES ESTRATEGICOS DE DESARROLLO

Los ejes estratégicos constituyen la base del plan de desarrollo de la Comunidad Campesina de Siusay, responden a las necesidades de la población y en función a estas se plantea las alternativas de solución a través de actividades y proyectos para los próximos cinco años.

Cuadro N° 18: Descripción de actividades y proyectos priorizados para los próximos 5 años

EJES DE DESARROLLO	OBJETIVOS	PROYECTOS	ESTRATEGIAS	CRONOGRAMA 2016 AL 2021					ALIADOS	RESPONSABLE DE LA GESTION
				01	02	03	04	05		
SOCIAL	<ul style="list-style-type: none"> Mejorar el nivel cultural de la población en base a una buena educación de calidad, con infraestructura adecuada e 	<ul style="list-style-type: none"> Implementar y equipar el servicio educativo primario Crear un Centro de recreación Infantil 	<ul style="list-style-type: none"> Buscar financiamiento al GRAP. Tocar las puertas de las ONGs. 	X	X				MINEDU, Municipalidad Distrital, MINSNA y GRAP	La Directiva Comunal y el APAFA
	<ul style="list-style-type: none"> Promover el acceso a los servicios de salud para todos, con calidad y servicios básicos eficientes Promover campañas de socialización, sensibilización en alimentación y educación familiar 	<ul style="list-style-type: none"> Mejorar el sistema de saneamiento básico de Agua y Desagüe y viviendas saludables en la comunidad Capacitar a las familias en salud alimentaria 	<ul style="list-style-type: none"> Disponer un terreno para construir un relleno sanitario. Gestionar a las ONGs, para capacitar en temas de nutrición. 	X	X				MINSNA, MVCS, GRAP, Municipalidad Distrital y aporte comunal.	La Directiva Comunal y el Comité de salud.
ECONOMICO	<ul style="list-style-type: none"> Impulsar el desarrollo productivo comercial de la comunidad en base a la producción agro ecológicos de calidad, para mejorar la calidad de vida del poblador. 	<ul style="list-style-type: none"> Asistencia técnica agropecuaria a productores agrícolas Mejoramiento genético de Ganados Vacunos y Ovinos. Mejorar los sistemas de riego y 	<ul style="list-style-type: none"> Fijar áreas apropiadas para desarrollar la agricultura. Siembra de forrajes. 	X	X	X		X	MINAGRI, GRAP, DRA, Municipalidad Distrital.	La Directiva comunal y la Asociación de Productores de Papa.
	<ul style="list-style-type: none"> Fomentar el turismo, recuperando los recursos arqueológicos, paisajísticos, folklóricos y culturales, desarrollando programas de 	<ul style="list-style-type: none"> Promoción del turismo con espacios adecuados y viviendas saludables. Capacitación técnica en tejidos artesanales. 	<ul style="list-style-type: none"> Tomar acuerdos para realizar limpieza de las calles. 		X		X		MTCE, DIRCETUR, Municipalidad Distrital	La Directiva Comunal.

EJES DE DESARROLLO	OBJETIVOS	PROYECTOS	ESTRATEGIAS	CRONOGRAMA 2016 AL 2021					ALIADOS	RESPONSABLE DE LA GESTION	
				01	02	03	04	05			
INFRAESTRUCTURA Y COMUNICACIÓN VIAL	<ul style="list-style-type: none"> Promover una mayor integración socioeconómica mediante la ampliación y mejora de la infraestructura 	<ul style="list-style-type: none"> Construcción de una trocha carrozable a zonas agrícolas. Construcción de pequeños sistemas de riego y reservorios. Ampliar la red de energía eléctrica a la comunidad. 	<ul style="list-style-type: none"> Gestionar al Alcalde Distrital para la ejecución de una trocha carrozable a las zonas agrícolas 	X			X			MTC, Electro Sur Este, DRT, Municipalidad Distrital, GRAP y MVSC, ANA.	Directiva Comunal Juntas de Usuarios de Agua.
ECOLOGIA Y MEDIO AMBIENTE	<ul style="list-style-type: none"> Garantizar la gestión integrada y sostenible de los recursos naturales y la calidad ambiental para la adaptación al cambio climático 	<ul style="list-style-type: none"> Construcción de un pequeño relleno sanitario y pozos sépticos y silos Forestación y reforestación con especies exóticas, nativas y frutales. 	<ul style="list-style-type: none"> Disponer de un terreno adecuado para un relleno sanitario. 					X	MINSA, MINAN, Municipalidad, IDMA Y CARITAS.	Directiva Comunal y el COGEBOS	
	<ul style="list-style-type: none"> Conservar la biodiversidad natural y la diversidad cultural 	<ul style="list-style-type: none"> Campañas permanentes de sensibilización sobre temas de protección del medio ambiente. Intensificar la forestación con especies nativas y exóticas. 	<ul style="list-style-type: none"> Evitar la quema de residuos sólidos y las praderas. Mejorar el vivero forestal. 		X			X	MINAN, SERFOR, DIRCETUR, Municipalidad Distrital, CARITAS e IDMA	Directiva Comunal y el Comité de Salud.	
INSTITUCIONAL	<ul style="list-style-type: none"> Consolidar la Institucionalidad Comunal, fortaleciendo las organizaciones y desarrollando sus capacidades de gestión y concertación sobre la base de principios democráticos. 	<ul style="list-style-type: none"> Modificación y aprobación del estatuto comunal. Reconocimiento del lindero de la comunidad con participación de los jóvenes. Realizar eventos culturales y deportivos de integración interinstitucional. 	<ul style="list-style-type: none"> Análisis de las normas legales de la comunidad. 	X				X	Municipalidad Distrital, ONG. GRAP y ANA, SERFOR	Directiva Comunal, Comité de Bosques, y Líder Comunal.	

CAPITULO IV

GESTION DEL PLAN DE DESARROLLO COMUNAL

4.1. CONSIDERACIONES PREVIA.

Los responsables de la gestión del plan requieren contar con consideraciones básicas antes de iniciar su ejecución y se resume en lo siguiente:

- **Un Plan es un Instrumento.** - Un plan de desarrollo no resuelve ningún problema, ni aprovecha ningún tipo de oportunidad, sino es aplicado de manera adecuada. Un plan de desarrollo puede estar bien elaborado, pero será solo un documento, si los responsables de su ejecución no asumen o no están preparados para su gestión.
- **Un Plan orienta.** - Un plan brinda pautas generales para identificar las actividades concretas. Una de las tareas de la gestión del plan es convertir las recomendaciones generales en acciones concretas.
- **Un Plan es abierto.** - Un plan de desarrollo es un instrumento abierto para ser revisado, corregido, perfeccionado, reajustado y completado. Un plan no se puede aplicar de manera rígida, es susceptible a recibir modificaciones de acuerdo a las circunstancias.

4. 2 ESTRATEGIAS DE SEGUIMIENTO Y EVALUACION

El seguimiento es la revisión periódica de los avances del proceso de implementación del plan de desarrollo, mientras que la evaluación consiste en:

- Analizar con mayor profundidad los resultados obtenidos y el desempeño de los actores involucrados en plazos establecidos
- Fortalecer y consolidar los aspectos que alcanzan los resultados esperados.
- La realización de acciones de seguimiento y evaluación brinda mayor legitimidad y credibilidad a la gestión del plan.

Ambos tipos de prácticas tienen la finalidad de reorientar y modificar los aspectos que no están marchando de acuerdo a las expectativas.

➤ **La aplicación de un sistema de seguimiento debe considerar los siguientes pasos y aspectos:**

- Revisar los procesos seguidos para la ejecución de actividades y tareas.
- Contrastar lo planificado con lo realizado para conocer el nivel de cumplimiento de los cronogramas.

- Revisar el nivel de provisión de los recursos y los insumos necesarios.
- Identificar problemas y obstáculos en el proceso de implementación.
- Identificación de las medidas de ajuste y corrección
- Verificar la aplicación de las recomendaciones.

4.3 PROCESOS DE GESTION DE PROYECTOS

Para implementar los proyectos a continuación se presenta un cuadro como modelo de todo un proceso, en donde se explica claramente el proceso de gestión de proyectos antes como era y ahora como se quiere:

Gráfico N° 01: Proceso de Gestión de Proyectos



4.4 CONSEJO DE DESARROLLO COMUNAL.

Los actores responsables y aliados estratégicos identificados antes, durante y después del proceso de la elaboración del Plan son todas las instituciones vivas, programas sociales y la misma sociedad civil de la comunidad de Siusay.

Es necesaria la concertación local comunal donde se vean involucrados y comprometidos todos los actores para cumplir con su rol de vigilancia y fiscalización para mejorar las estrategias de implementación y actualización del Plan de Desarrollo Comunal, para tal fin se debe tener en cuenta:

➤ **Estrategias de corto plazo:**

- Validación del PLAN a nivel comunal.
- Implementación de reuniones periódicas del comité de gestión del PLAN
- Instalar un espacio de concertación local-CODECO
- Elaborar un plan trabajo anual a nivel comunal en base al PLAN.
- Realizar convenios interinstitucionales con las instituciones aliadas.

➤ **Estrategias de mediano plazo**

- Revisión y actualización del PLAN de desarrollo comunal.
- Fortalecer el espacio de concertación local.
- Participar e incidir en el presupuesto participativo a nivel distrital, provincial y regional.
- Proponer acciones conjuntas a través de la Federación de Comunidades FERCCAPA y FARA

➤ **Estrategias de largo plazo**

- Revisar y actualizar el PLAN.
- Seguir fomentando y sensibilizando a todos los actores del distrito para el desarrollo concertado de la comunidad de Siusay

4.5 ¿COMO EJECUTAREMOS Y EVALUAREMOS NUESTRO PLAN?

La asamblea es la máxima autoridad, es convocada por la Directiva de la Comunidad. Esta magna asamblea aprobará y evaluarán los proyectos a priorizados en el Plan de Desarrollo Comunal. La Junta Directiva Comunal cumplirá con la Gestión de los proyectos participando en el presupuesto participado de la municipalidad Distrital de Lambra, así como también ante otras instituciones privadas y estatales.

4.6 INTEGRANTES DEL COMITÉ DE GESTIÓN DEL PLAN DESARROLLO COMUNAL

Coordinador: Presidente de la comunidad de Siusay

Miembro 01: Comité de Gestión de Bosques de Siusay

Miembro 02: Directores (a) de la I. E Primaria e Inicial de Siusay

Miembro 03: Responsable del Puesto de Salud de Siusay

Miembro 04: Presidente lideresa Programa Juntos

Miembro 05: Juez de Paz.

ANEXOS

VALIDACION Y APROBACION DEL PLAN DE DESARROLLO COMUNAL.

EN LA COMUNIDAD CAMPESINA DE SIUSAY, DISTRITO DE LAMBRAMA, PROVINCIA DE ABANCAY, A LOS 24 DIAS DEL MES DE ABRIL DEL AÑO 2016, REUNIDOS LOS COMUNEROS Y EL GESTOR COMUNAL DEL PROYECTO BOSQUES DEL GOBIERNO REGIONAL DE APURIMAC, BAJO LA CONVOCATORIA DEL SEÑOR LEOCADIO ROJAS TERAN CON DNI N° 42105152 PRESIDENTE DE LA COMUNIDAD DE SIUSAY, CON LA FINALIDAD DE TRATAR COMO UNICA AGENDA LA VALIDACION Y APROBACION DEL PLAN DE DESARROLLO COMUNAL DE LA COMUNIDAD, LUEGO DE HABER CONCLUIDO CON EL TERCER TAALLER Y TENIENDO COMO UNICO PROPOSITO LA APROBACION DEL PLAN DE DESARROLLO COMUNAL. EL SEÑOR PRESIDENTE DE LA COMUNIDAD, DIO A CONOCER A LOS POBLADORES SOBRE LA IMPORTANCIA DE TENER UN PLAN DE DESARROLLO COMUNAL, QUE ESTE ACORDE A LAS NECESIDADES DE LOS MISMOS POBLADORES, ASI MISMO EL RESPONSABLE DEL PIP COMUNAL TAMBIEN MANIFESTO A LOS COMUNEROS QUE EL PLAN DE DESARROLLO COMUNAL ES UNA HERRAMIENTA DE AYUDA QUE FACILITE A DESARROLLAR TODA ACTIVIDAD PROGRAMADA DENTRO DE SUS PLANES Y DE ESA MANERA MEJORAR LA CONDICION DE VIDA DE LOS POBLADORES Y DE IGUAL MANERA ALGUNOS COMUNEROS TAMBIEN MANIFESTARON DE CUAN IMPORTANTE ES TENER UN PLAN DE ACTIVIDADES QUE TAMBIEN DEBE ESTAR O SER CONSIDERADO EN EL PRESUPUESTO PARTICIPATIVO DEL DISTRITO Y A NIVEL DE LA PROVINCIA Y DE LA REGION DE ESA MANERA SE PUEDA DESARROLLAR LAS PRIORIDADES EN UN CORTO, MEDIANO Y LARGO PLAZO.

Y FINALMENTE LOS COMUNEROS ENTENDIENDO DE LA NECESIDAD DE TENER UN PLAN DE DESARROLLO COMUNAL POR UNANIMIDAD SE VALIDO Y APROBO EL PLAN DE DESARROLLO DE LA COMUNIDAD.

Y NO HABIENDO MAS PUNTOS A TRATAR SE CULMINO CON EL ACTO Y AL PIE FIRMARON LOS PRESENTES EN SEÑAL DE LO ACTUADO.

COMUNIDAD CAMPESINA
SIUSAY - LAMBRAMA
Leocadio Rojas Teran
DNI N° 42105152
PRESIDENTE

Bernita Rojas
31023272

[Signature]
42388995

[Signature]
42093840

[Signature]
44357452

Camilo E. Chipana R
31023036

[Signature]
43812224

[Signature]
31024205

[Signature]
31040979

Gregorio Alarcón Vistoso
31023525

Camilo H. G.
80036205

[Signature]

[Signature]

Maria Antonia
DNI 10080327

DIRECTORIO DE JEFES DE INSTITUCIONES DEL AMBITO DE LA PROVINCIA DE ABANCAY Y LAMBAMA-2016

N°	NOMBRES Y APELLIDOS	CARGO	INSTRITUCION	SEDE	CEL
1	WILBER F. VENEGAS TORRES	GOBERNADOR REGIONAL	GOBIERNO REGIONAL DE APURIMAC	ABANCAY	083-321174
2	JOSE M. CAMPOS CESPEDAS	ALCALDE PROV. ABANCAY	MUNICIPALIDA PROV. DE ABANCAY	ABANCAY	083 323778
3	VICTOR RAUL PEREZ KARI	ALCALDE DISTRITAL	MUNICIPALIDAD DIST. LAMBAMA	LAMBAMA	975312174
4	RICHAR HURTADO NUÑEZ	DIRECTOR REGIONAL	DIRECCION REGIONAL DE EDUCACION	ABANCAY	083-321066
5	RAMIRO SIERRA CORDOVA	DIRECTOR	UNIDAD DE GESTION EDUCATIVA LOCAL	ABANCAY	083-322242
6	JORGE PONCE JUAREZ	DIRECTOR REGIONAL	DIRECCION REGIONAL DE SALUD	ABANCAY	083-321127
7	DR. RAMIRO CAMPANA	DIRECTOR REGIONAL-RED ES SALUD.	ES SALUD	ABANCAY	083-321654
8	Ing. JUAN CARLOS CORTEZ MIRANDA.	DIRECTOR REGIONAL	DIRECCION REGIONAL DE TRANSPORTE Y COMUNICACIONES	ABANCAY	083-321695
9	Ing. OMAR GALBAN C	DIRECTOR REGIONAL	DIRECCION REGIONAL DE VIVIENDA CONSTRUCCION Y SANEAMIENTO.	ABANCAY	083-321664
10	WILBER BALLON PINTO	DIRECTOR REGIONAL	DIRECCION REGIONAL DE PRODUCE	ABANCAY	083-321695
11	LEONARDO ABAD CENTENO VILCA	ADMINISTRADOR	AUTORIDAD NACIONAL DEL AGUA -ALA	ABANCAY	
12	JORGE EDISON TITO MAR	ADM. TEC. FORESTAL Y DE FAUNA SILVESTRE	SERVICIO NACIONAL DE RECURSOS FORESTALES FLORA Y FAUNA SILVESTRE.	ABANCAY	083-324202
13	DR. RAMIRO TRUJILLO ROMAN	RECTOR	UNIVERSIDAD TECNOLOGICA DE LOS ANDES	ABANCAY	083-321559
14	DR. LEONARDO A. PRADO CARDENAS	RECTOR	UNIVERSIDAD NACIONAL DE MICAELA BASTIDAS	ABANCAY	083-323210
15	Ing. YESRHI CABALLEROS	DIRECTOR	INSTITUTO DE DESARROLLO DEL MEDIO AMBIENTE	ABANCAY	
16	ELVYN SAMUEL DIAZ TELLO	COORDINADOR TERRITORIAL DEL ENLACE REGIONAL MIDIS	MIDIS- APURIMAC	ABANCAY	983906370
17	JOSEFINA CHAVEZ ROMAN	JEFE (e) DE UNIDAD TERRITORIAL	QALI WARMA	ABANCAY	941522927
18	ARISTIDES PALACIOS MIRANDA	JEFE (e) DE UNIDAD TERRITORIAL	PENSION 65	ABANCAY	RPM #984806600
19	PEÑA TRUJILLO JOHANNA	JEFE UNIDAD TERRITORIAL	PROGRAMA JUNTOS	ABANCAY	#981833051
20	YONI BAZAN NUÑEZ	COORDINADOR ZONAL	PROGRAMA CUNA MAS	ABANCAY	983701709
21	Ing. JULIO R. ESCALANTE ARAGON.	JEFE ZONAL (E)	FONCODES	ABANCAY	966935194
22	Ing. GERSON GIOVANI PALIZA PINTO	RESPONSABLE REGIONAL.	COMITÉ DE TRANSPARENCIA Y VIGILANCIA CIUDADANA	ABANCAY	#983648599
23	CARMEN RONDON GUTIERREZ	COORDINADORA REGIONAL	PROGRAMA TAMBOS	ABANCAY	
24	CONTRERAS MENA CARMEN	GESTOR INSTITUCIONAL LOCAL	PROGRAMA TAMBOS	HUAYLLABAMBA	983673888
25	RODRIGUEZ BACILIO ELVIA ROCIO	JEFA DE LA UNIDAD DE ENLACE TERRITORIAL	PRONABEC	ABANCAY	
26	ENVER QUINTEROS PERALTA	RESPONSABLE REGIONAL.	APRODEH	ABANCAY	083-321294
27	Ing. ROBERTO MALLMA PINEDA	DIRECTOR	CEDES	ABACAY	083-32201