

VERSIÓN 1.0  
OCTUBRE 2017

# BOLETÍN INFORMATIVO

DIRECCIÓN EJECUTIVA DE GESTIÓN DE BOSQUES Y DE FAUNA SILVESTRE



ELABORADO POR: ALEXANDER COTRINA SÁNCHEZ  
DIRECCIÓN EJECUTIVA DE GESTIÓN DE BOSQUES Y DE FAUNA SILVESTRE  
AUTORIDAD REGIONAL AMBIENTAL  
CHACHAPOYAS - AMAZONAS

## I. INTRODUCCIÓN

La Dirección Ejecutiva de Gestión de Bosques y Fauna Silvestre, es una Dirección de línea de la Autoridad Regional Ambiental, cuya función es gestionar, administrar y controlar los recursos forestales y de fauna silvestre, en el ámbito de su competencia y de acuerdo a la legislación vigente. Está a cargo de un Director Ejecutivo y depende directamente de la Gerencia de la Autoridad Regional Ambiental.

## II. OBJETIVO

Brindar información de las actividades desarrolladas por la Dirección Ejecutiva de gestión de Bosques y de Fauna Silvestre (DEGBFS) durante el año 2016 y lo concerniente a la fecha del presente año.

## III. ACTIVIDADES DESARROLLADAS

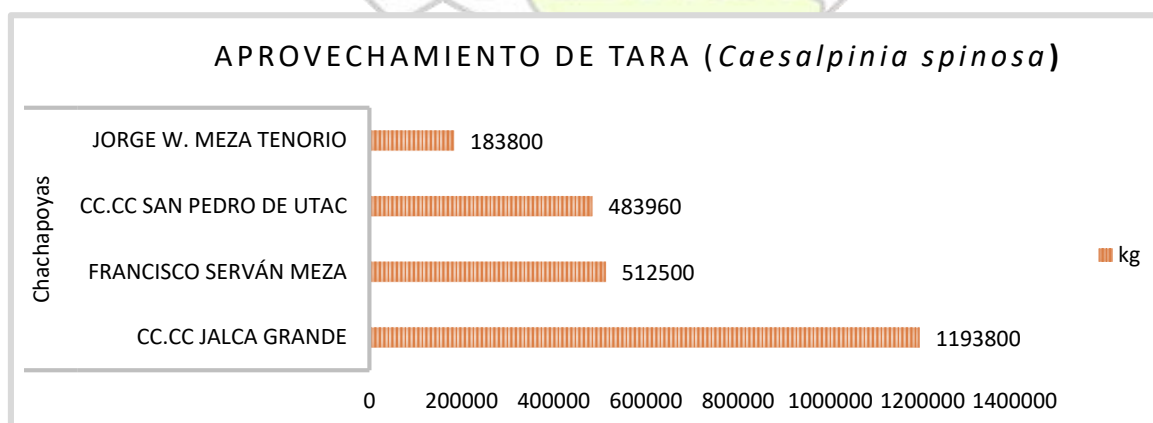
### 3.1. Otorgamiento de Títulos Habilitantes (TH) para aprovechamiento de recursos naturales.

El título habilitante es el acto administrativo otorgado por la autoridad forestal y de fauna silvestre, que permite a las personas naturales o jurídicas el acceso, a través de planes de manejo, para el aprovechamiento sostenible de los recursos forestales y de fauna silvestre y los servicios de los ecosistemas forestales y otros ecosistemas de vegetación silvestre.

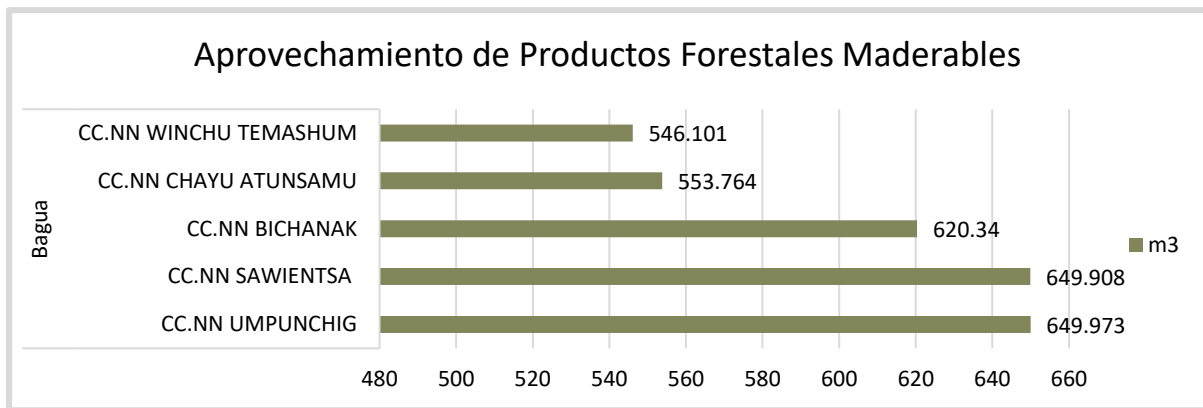
**Declaración de Manejo (DEMA):** Es el instrumento de planificación simplificada de corto o mediano plazo, aplicable para bajas intensidades de aprovechamiento con prácticas que no afectan de manera significativa la capacidad de recuperación del ecosistema o la especie bajo manejo. La DEMA debe incluir las prácticas silviculturales a realizar. Este instrumento corresponde al nivel bajo de planificación.

#### A. Permisos forestales otorgados por la DEGBFS, en el año 2016

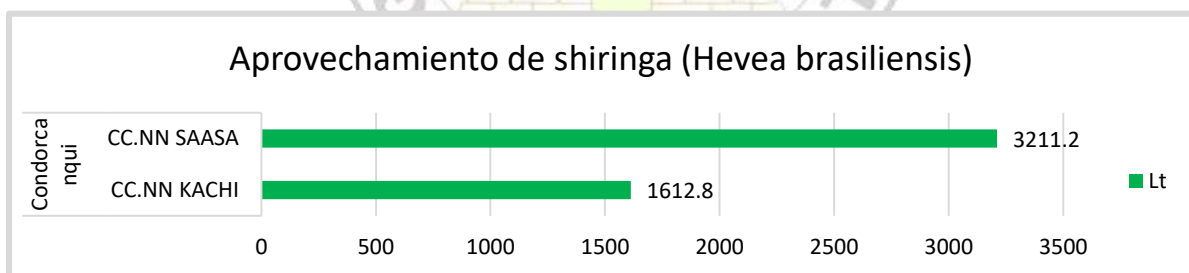
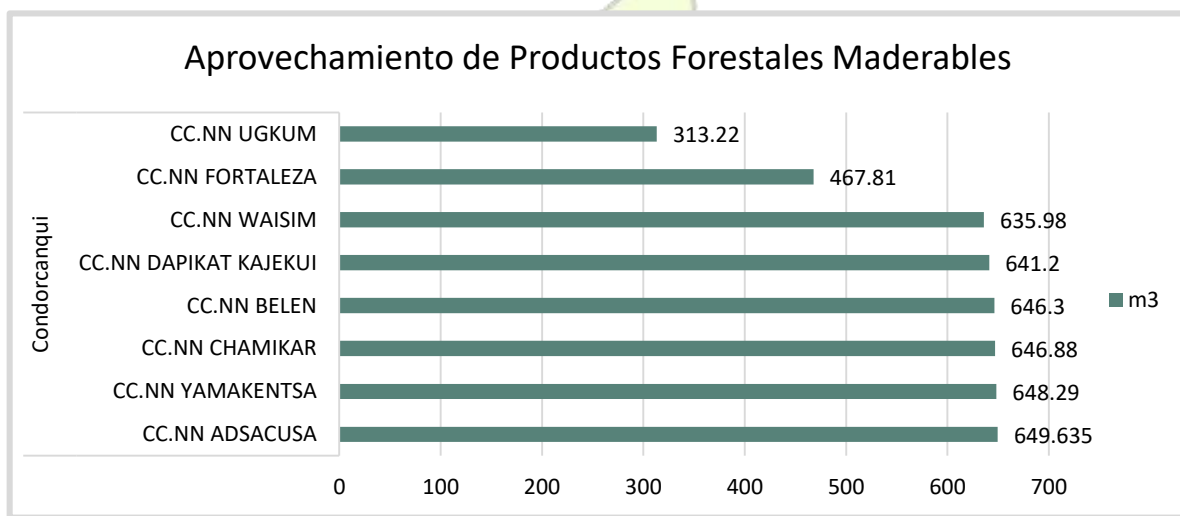
##### i. Provincia de Chachapoyas



ii. Provincia de Bagua

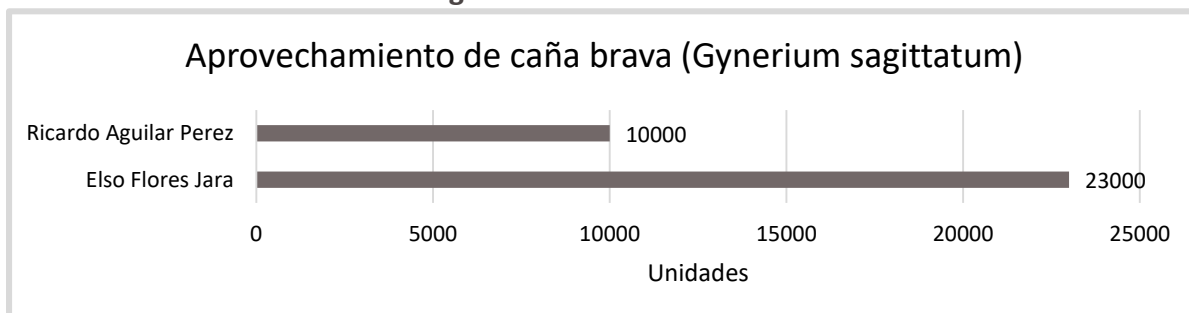


iii. Provincia de Condorcanqui



B. Autorizaciones forestales otorgados por la DEGBFS, en el año 2016

i. Provincia de Bagua

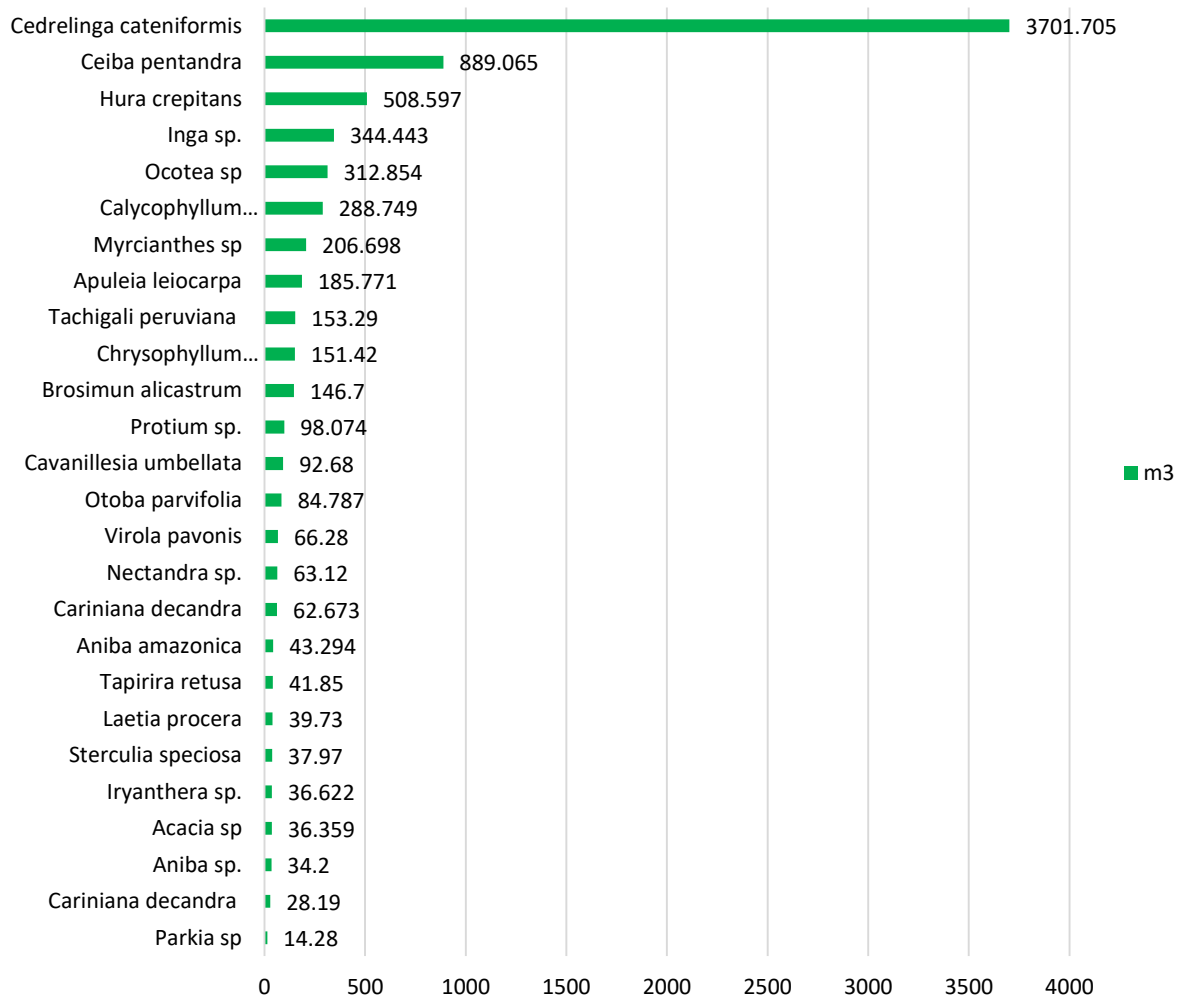


**C. Resumen de permisos y autorizaciones forestales otorgados por la DEGBFS durante el año 2016**

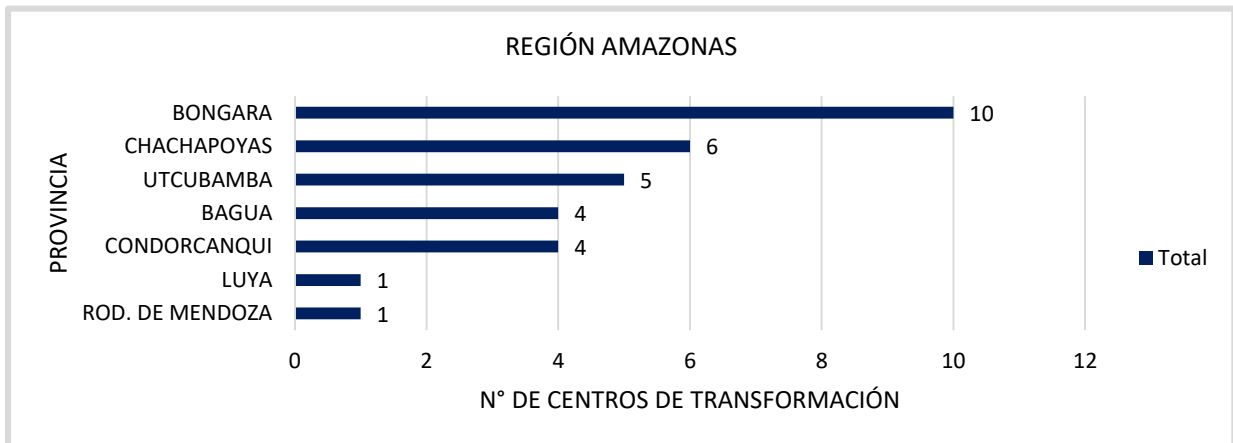
PROVINCIA	Kg	Lt	m <sup>3</sup> (r)	Unidades
<b>Bagua</b>			<b>3020.086</b>	<b>33000</b>
CC.NN BICHANAK			620.34	
CC.NN CHAYU ATUNSAMU			553.764	
CC.NN SAWIENTSA			649.908	
CC.NN UMPUNCHIG			649.973	
CC.NN WINCHU TEMASHUM			546.101	
ELSO FLORES JARA				23000
RICARDO AGUILAR PEREZ				10000
<b>Chachapoyas</b>	<b>2374060</b>			
CC.CC JALCA GRANDE	1193800			
CC.CC SAN PEDRO DE UTAC	483960			
FRANCISCO SERVÁN MEZA	512500			
JORGE W. MEZA TENORIO	183800			
<b>Condorcanqui</b>		<b>4824</b>	<b>4649.315</b>	
CC.NN ADSACUSA			649.635	
CC.NN BELEN			646.3	
CC.NN CHAMIKAR			646.88	
CC.NN DAPIKAT KAJEKUI			641.2	
CC.NN FORTALEZA			467.81	
CC.NN KACHI		1612.8		
CC.NN SAASA		3211.2		
CC.NN UGKUM			313.22	
CC.NN WAISIM			635.98	
CC.NN YAMAKENTSA			648.29	
<b>Total general</b>	<b>2374060</b>	<b>4824</b>	<b>7669.401</b>	<b>33000</b>



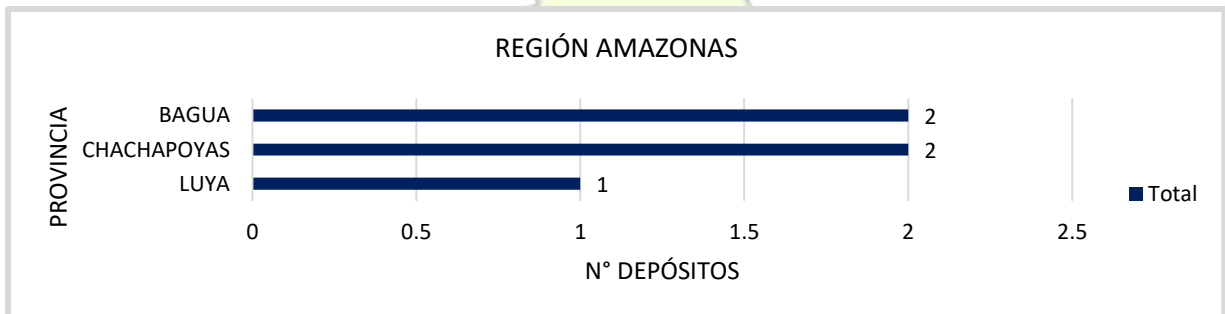
## Volumen maderable por especie otorgado durante el año 2016, por la DEGBFS - Amazonas



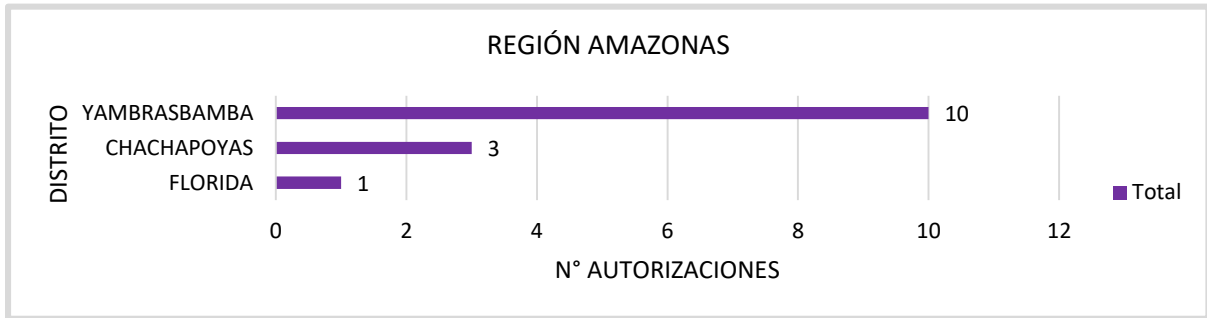
**D. Otorgamiento de autorización para centros de transformación de productos forestales maderables, año 2016.**



**E. Otorgamiento de autorización para lugares de acopio, depósitos y centros de comercialización de productos forestales y de fauna silvestre, año 2016.**

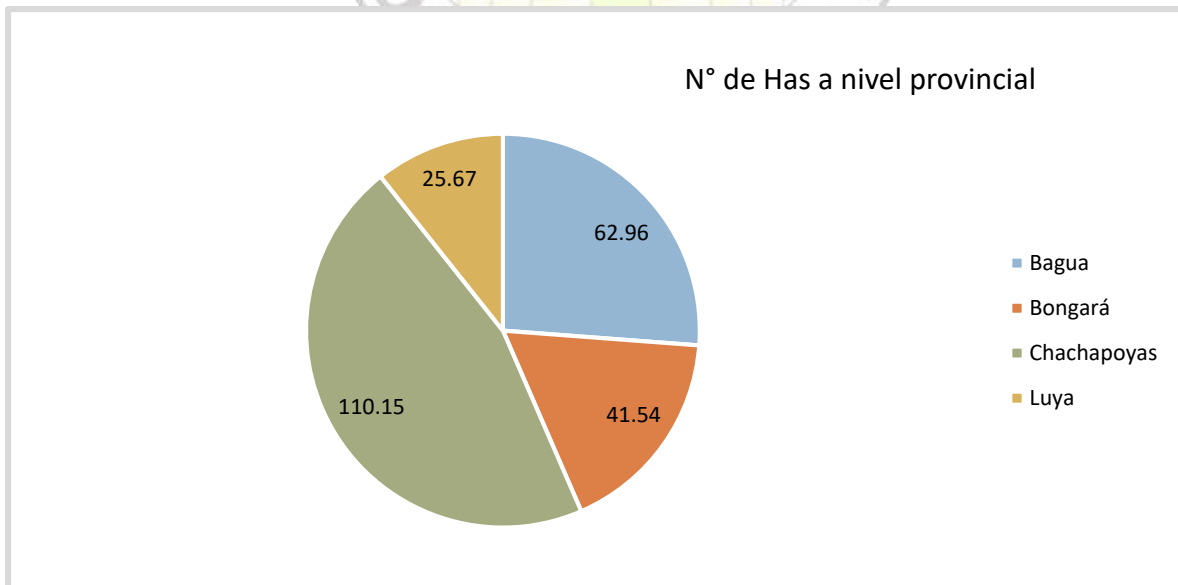


**F. Autorizaciones de centros de propagación de especies ornamentales de flora silvestre, año 2016.**

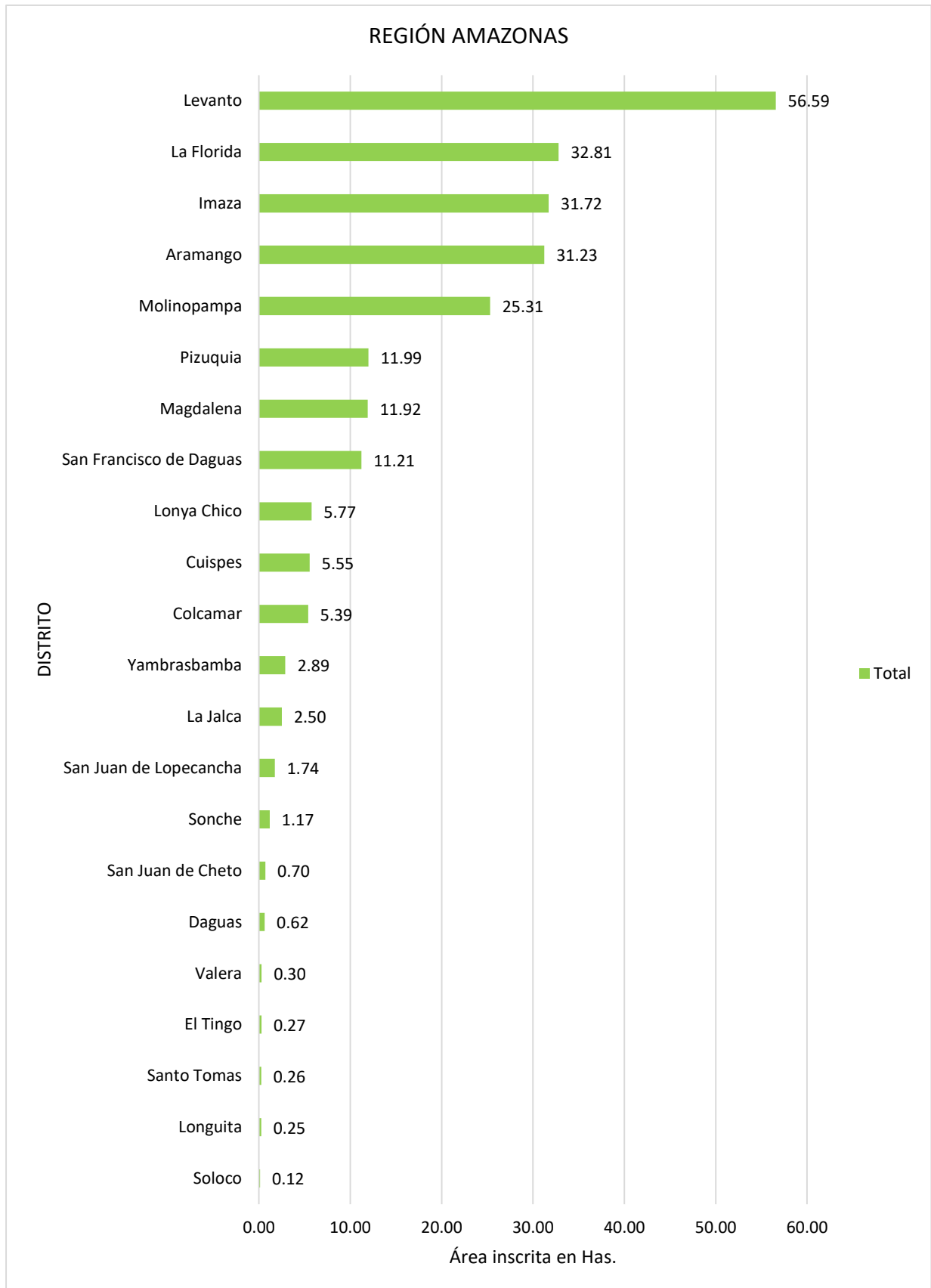


**G. Inscripción en el registro nacional de plantaciones forestales otorgado por la DEGBFS, año 2015.**

**i. Datos a nivel provincial**




**ii. Datos a nivel distrital**



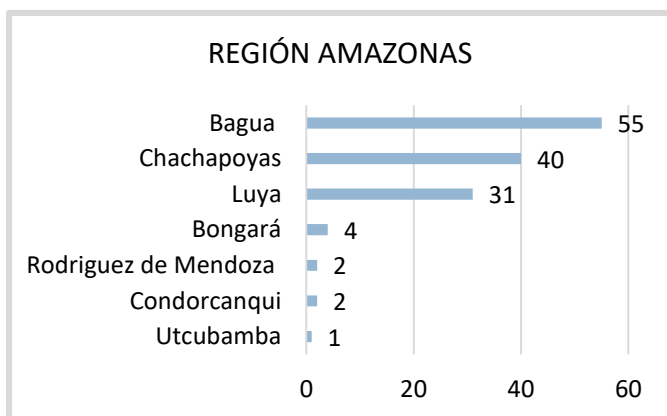


iii. Resumen de inscripción de plantaciones forestales en la región Amazonas, otorgados por la DEGBFS, año 2015.

PROVINCIA / DISTRITO	Área total Has)
<b>Bagua</b>	<b>62.96</b>
Aramango	31.23
Imaza	31.72
<b>Bongará</b>	<b>41.54</b>
Cuispes	5.55
La Florida	32.81
Valera	0.30
Yambrasbamba	2.89
<b>Chachapoyas</b>	<b>110.15</b>
Daguas	0.62
La Jalca	2.50
Levanto	56.59
Magdalena	11.92
Molinopampa	25.31
San Francisco de Daguas	11.21
San Juan de Cheto	0.70
Soloco	0.12
Sonche	1.17
<b>Luya</b>	<b>25.67</b>
Colcamar	5.39
El Tingo	0.27
Longuita	0.25
Lonya Chico	5.77
Pizuquia	11.99
San Juan de Lopecancha	1.74
Santo Tomas	0.26
<b>TOTAL (2015)</b>	<b>240.32</b>



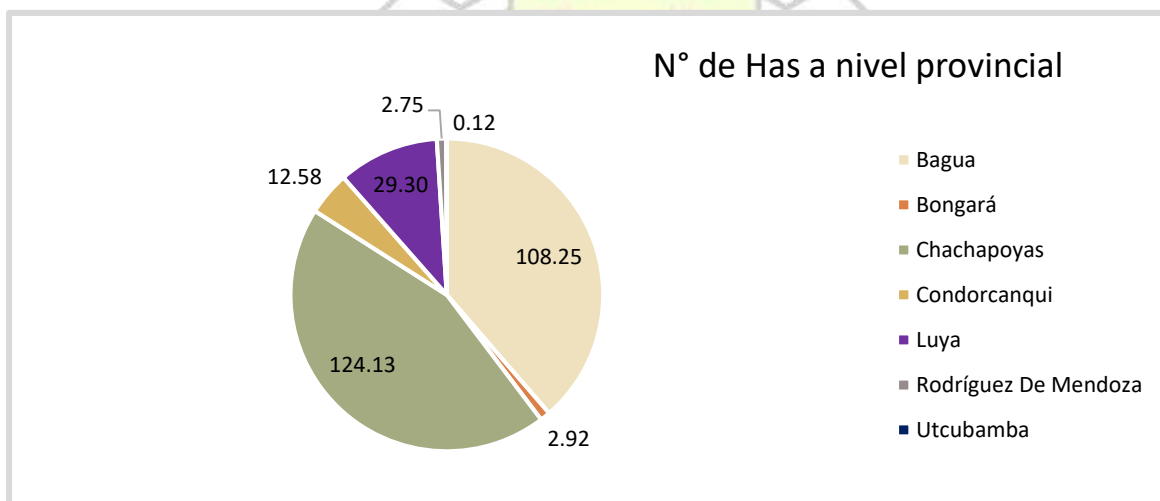
**iv. Número de registros a nivel provincial**



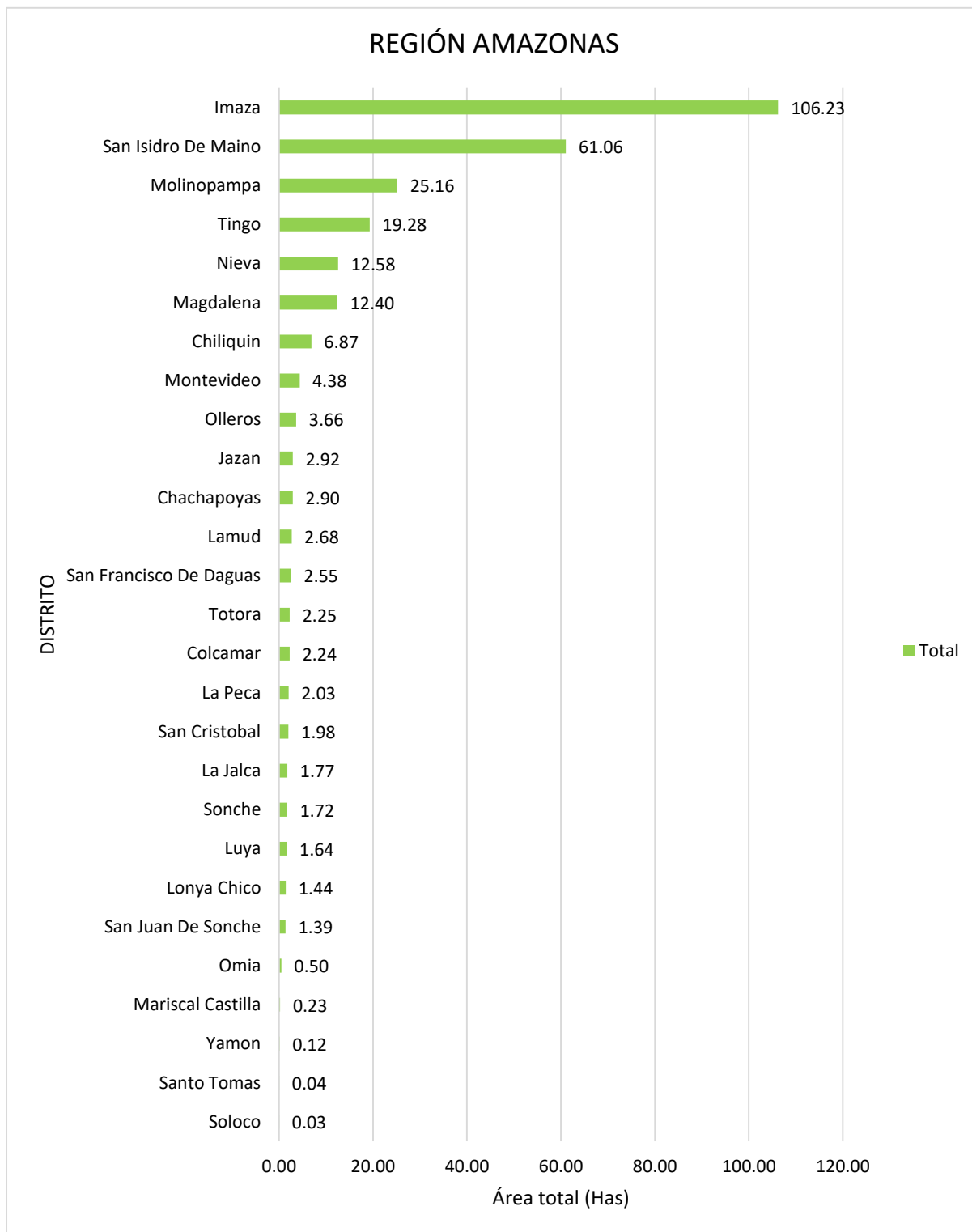
Provincia	Nº
Utcubamba	1
Condorcanqui	2
Rodríguez de Mendoza	2
Bongará	4
Luya	31
Chachapoyas	40
Bagua	55
<b>TOTAL</b>	<b>135</b>

**H. Inscripción en el registro nacional de plantaciones forestales otorgado por la DEGBFS, año 2016.**

**i. Datos a nivel provincial**



ii. Datos a nivel distrital



iii. **Resumen de inscripción de plantaciones forestales en la región Amazonas, otorgados por la DEGBFS, año 2015.**

<b>PROVINCIA</b>	<b>Área plantada (Has)</b>
<b>Bagua</b>	<b>108.25</b>
La Peca	2.03
Imaza	106.23
<b>Bongará</b>	<b>2.92</b>
Jazan	2.92
<b>Chachapoyas</b>	<b>124.13</b>
Soloco	0.03
Mariscal Castilla	0.23
San Juan De Sonche	1.39
Sonche	1.72
La Jalca	1.77
San Francisco De Daguas	2.55
Chachapoyas	2.90
Olleros	3.66
Montevideo	4.38
Chiliquin	6.87
Magdalena	12.40
Molinopampa	25.16
San Isidro De Maino	61.06
<b>Condorcanqui</b>	<b>12.58</b>
Nieva	12.58
<b>Luya</b>	<b>29.30</b>
Santo Tomas	0.04
Lonya Chico	1.44
Luya	1.64
San Cristobal	1.98
Colcamar	2.24
Lamud	2.68
Tingo	19.28
<b>Rodríguez De Mendoza</b>	<b>2.75</b>
Omia	0.50
Totora	2.25
<b>Utcubamba</b>	<b>0.12</b>
Yamon	0.12
<b>TOTAL</b>	<b>280.06</b>

**iv. Número de registros de inscripción en el Registro Nacional de Plantaciones Forestales otorgados por la DEGBFS durante el año 2016.**

