



**Servicio Nacional de Áreas Naturales Protegidas por el Estado
SERNANP**

**La Reserva Nacional Sistema de Islas, Islotes y
Puntas Guaneras
(RNSIIPG)**

Ing. Marco Zambrano Yaringaño
SERNANP – RNSIIPG
mzambrano@sernanp.gob.pe



Las Áreas Naturales Protegidas

- Espacios continentales y/o marinos del territorio nacional.
- Categorías y zonificación, para conservar la diversidad biológica y demás valores (cultural, paisajístico y científico).
- Contribución al desarrollo sostenible del país.
- Patrimonio de la Nación.
- Creadas a **perpetuidad**.
- Aprovechamiento de recursos o restricción de acuerdo a categoría.



PERÚ

Ministerio
del Ambiente

Servicio Nacional de Áreas Naturales
Protegidas por el Estado

Las Áreas Naturales Protegidas

Constitución Política del Perú

- Artículo 68º: Es obligación del Estado promover la conservación de la diversidad biológica y de las Áreas Naturales Protegidas

D.S. N° 010-90-AG

- Crea el Sistema Nacional de Áreas Naturales Protegidas por el Estado-SINANPE

Ley N° 26834

- Ley de Áreas Naturales Protegidas

D.S. N° 010-99-AG

- Aprueba el Plan Director de las Áreas Protegidas, se actualiza por D.S. N° 016-2009-MINAM

D.S. N° 038-2001-AG

- Reglamento de la Ley de Áreas Naturales Protegidas

D.L. N° 1013

- Ley de Creación, Organización y Funciones del Ministerio del Ambiente.
- Creación del SERNANP



El Sistema Nacional de Áreas Naturales Protegidas por el Estado (SINANPE)

Contribuir al desarrollo sostenible del Perú, a través de la conservación de muestras representativas de la diversidad biológica.

Ley N° 26834 y su Reglamento



PERÚ

Ministerio
del Ambiente

Servicio Nacional de Áreas Naturales
Protegidas por el Estado

SINANPE

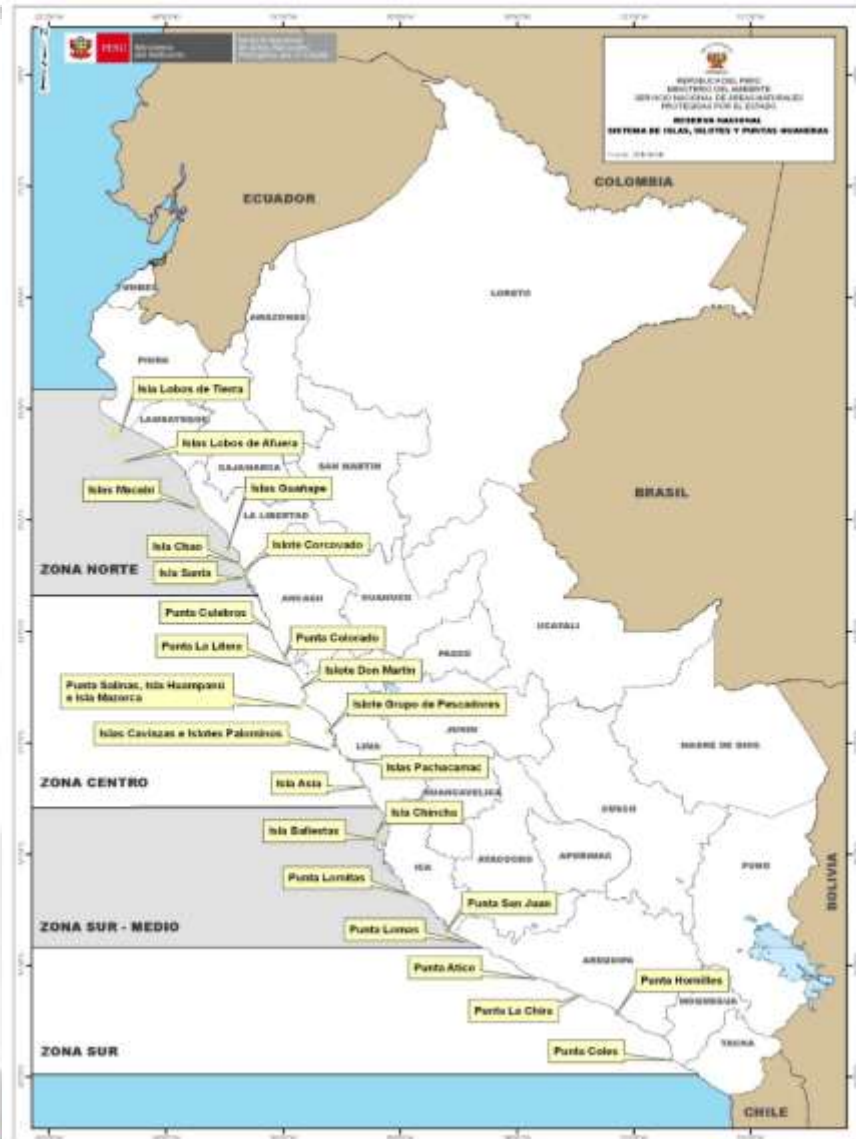
- **Ámbito Nacional (76)**
Sistema Nacional de Áreas Naturales protegidas por el Estado – SINANPE
Administra: SERNANP
- **Ámbito Regional (16)**
Áreas de Conservación Regional (ACR)
Administra: Gobiernos Regionales
- **Ámbito Privado (76)**
Áreas de Conservación Privada (ACP)
Administra: Propietarios privados

- ✓ Superficie terrestre: 21 759 399, 99 ha.
- ✓ Superficie marino: 401 556, 29 ha.
- ✓ Superficie total protegido: 22 160 956,28 ha

16.93 % del territorio nacional protegido



Áreas Naturales Protegidas con ámbito marino



- Perú: 2800 km de costa
- 4 ANP marino costeras
- En realidad son 28 áreas marinas protegidas
- De estas, 33 pertenecen a la RNSIIPG (influencia aproximada en 1700 km de costa)



PERÚ

Ministerio del Ambiente

Servicio Nacional de Áreas Naturales Protegidas por el Estado

La Reserva Nacional Sistema de Islas, Islotes y Puntas Guaneras

- Conservación de la biodiversidad Corriente de Humboldt
- Corredor biológico predadores superiores
- Centros de dispersión de recursos hidrobiológicos
- Potencialidades para el aprovechamiento no consuntivo de sus recursos.



PERÚ

Ministerio
del Ambiente

Servicio Nacional de Áreas Naturales
Protegidas por el Estado

CARACTERÍSTICAS GENERALES - Las islas



Isla Asia, frente a las costas de Lima

Image © 2014 TerraMetrics



PERÚ

Ministerio
del Ambiente

Servicio Nacional de Áreas Naturales
Protegidas por el Estado



Isla Macabí




PERÚ

Ministerio
del Ambiente

Servicio Nacional de Áreas Naturales
Protegidas por el Estado

CARACTERÍSTICAS GENERALES - Las islas



Isla Guañape Sur



PERÚ

Ministerio
del Ambiente

Servicio Nacional de Áreas Naturales
Protegidas por el Estado

CARACTERÍSTICAS GENERALES - Las islas



Isla Guañape Norte



PERÚ

Ministerio
del Ambiente

Servicio Nacional de Áreas Naturales
Protegidas por el Estado

CARACTERÍSTICAS GENERALES - Las puntas



PERÚ

Ministerio
del Ambiente

Servicio Nacional de Áreas Naturales
Protegidas por el Estado

CARACTERÍSTICAS GENERALES - Las puntas



Punta San Juan, Marcona - Ica



PERÚ

Ministerio
del Ambiente

Servicio Nacional de Áreas Naturales
Protegidas por el Estado

CARACTERÍSTICAS GENERALES

Islas, islotes, puntas, ámbito acuático hasta el fondo marino (2 millas)

Solo el 2,75% es área terrestre.

Distribuidas frente a 8 departamentos

Con una influencia sobre unos 1700 km de costa.

“33 áreas marinas protegidas”



PERÚ

Ministerio
del Ambiente

Servicio Nacional de Áreas Naturales
Protegidas por el Estado

Presiones y amenazas

- Pesca con explosivos y chinchorro
- Pesca industrial
- Sobre explotación de recursos hidrobiológicos.
- Cacería furtiva (aves guaneras y pingüinos)
- Sustracción de guano de Islas
- Contaminación por residuos sólidos y líquidos (empresas, barcos, arrojado de basura al mar).
- Extracción ilegal (concha de abanico).



PERÚ

Ministerio
del Ambiente

Servicio Nacional de Áreas Naturales
Protegidas por el Estado

EL PLAN MAESTRO

VISIÓN del Plan Maestro:

Al 2036 la Reserva Nacional Sistema de Islas, Islotes y Puntas Guaneras, mantiene en su ecosistema la presencia de fauna silvestre.

Los actores de la Reserva tales como las comunidades de pescadores artesanales, prestadores de servicios turísticos, artesanos, agricultores e investigadores se benefician de los bienes y servicios ecosistémicos.



PERÚ

Ministerio del Ambiente

Servicio Nacional de Áreas Naturales Protegidas por el Estado

Plan Maestro de la Reserva Nacional Sistema de Islas, Islotes y Puntas Guaneras

2016 - 2020



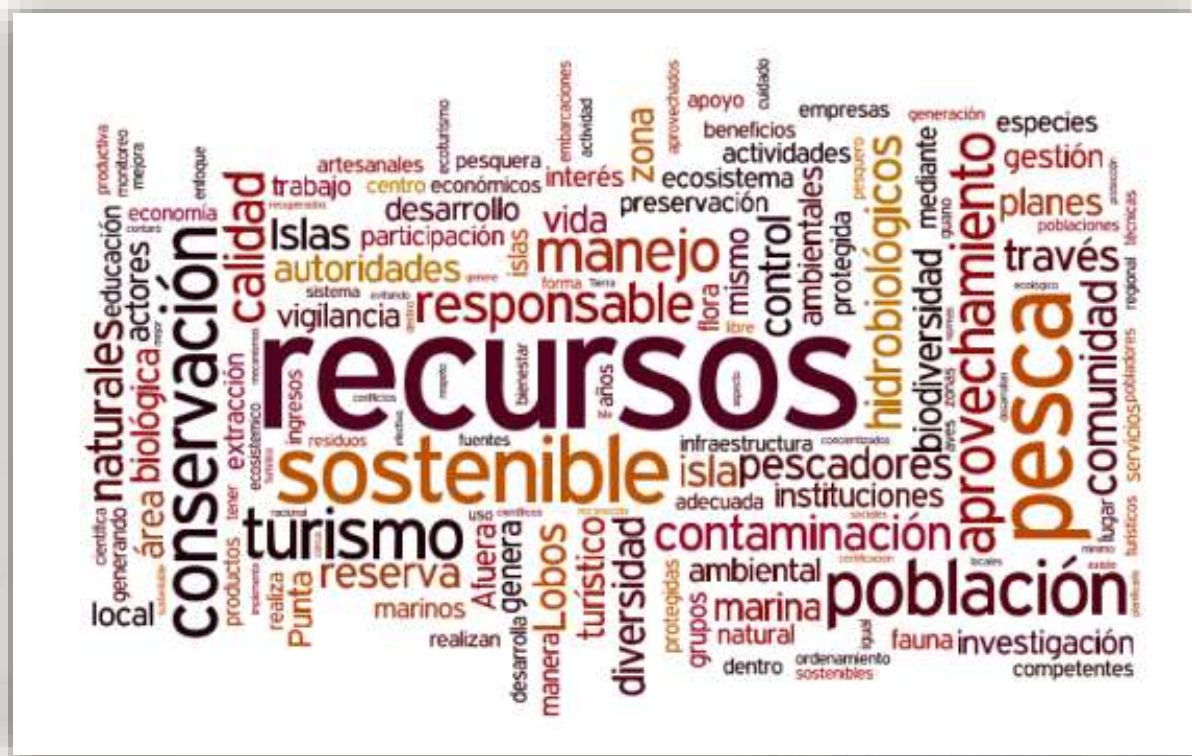
PERÚ

Ministerio del Ambiente

Servicio Nacional de Áreas Naturales Protegidas por el Estado

VISIÓN

3 Componentes: Ambiental, Económico, Social



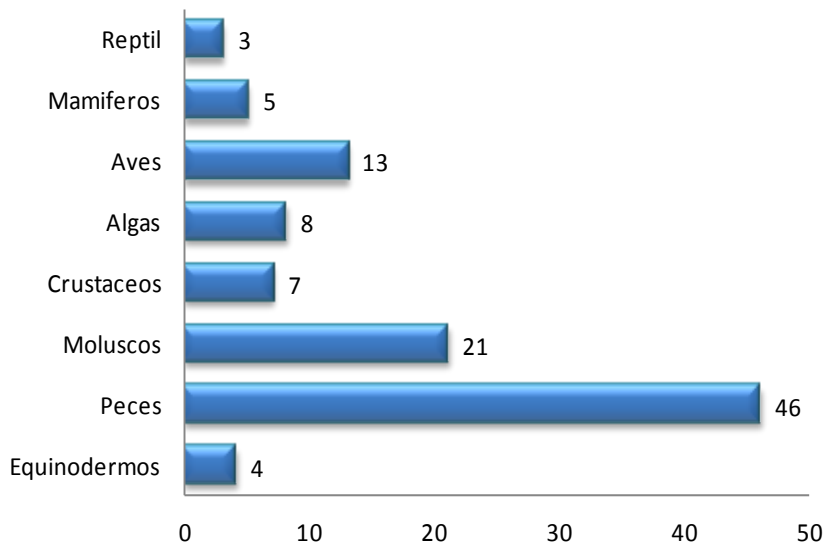
PERÚ

Ministerio
del Ambiente

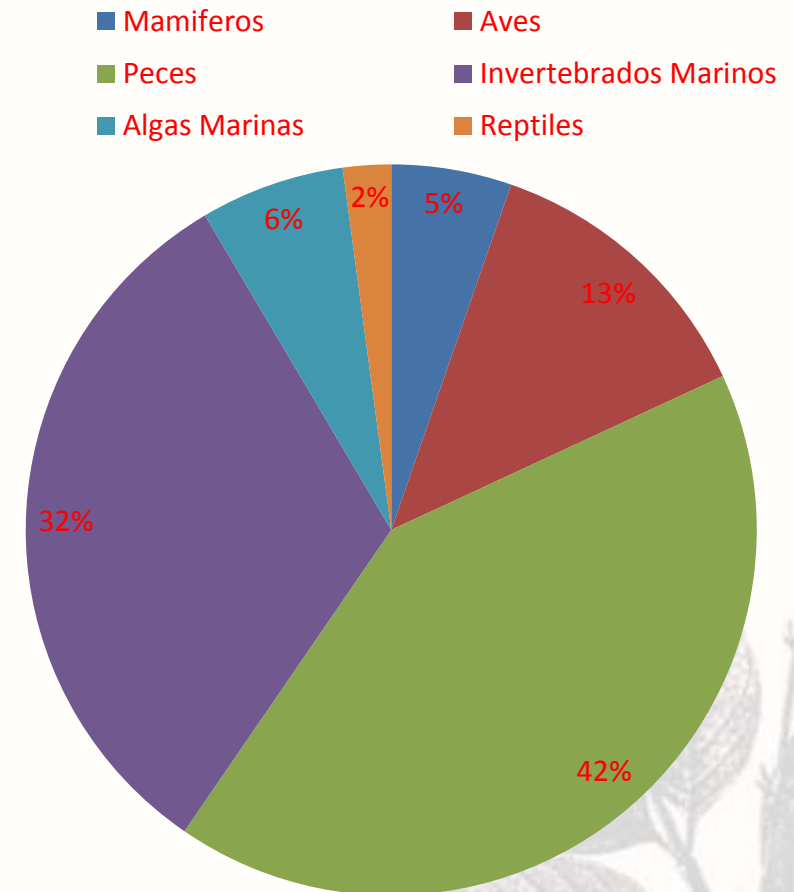
Servicio Nacional de Áreas Naturales
Protegidas por el Estado

OBJETOS DE CONSERVACIÓN

- 107 especies identificadas.
- También, se identificó como objetos de conservación a los bancos naturales de recursos bentónicos, pradera de macroalgas, zonas de reproducción, zonas submareal, zona intermareal, arrecifes, sitios arqueológicos, paisaje natural, geografía natural.



Clasificación de los Objetos de Conservación



PERÚ

Ministerio
del Ambiente

Servicio Nacional de Áreas Naturales
Protegidas por el Estado

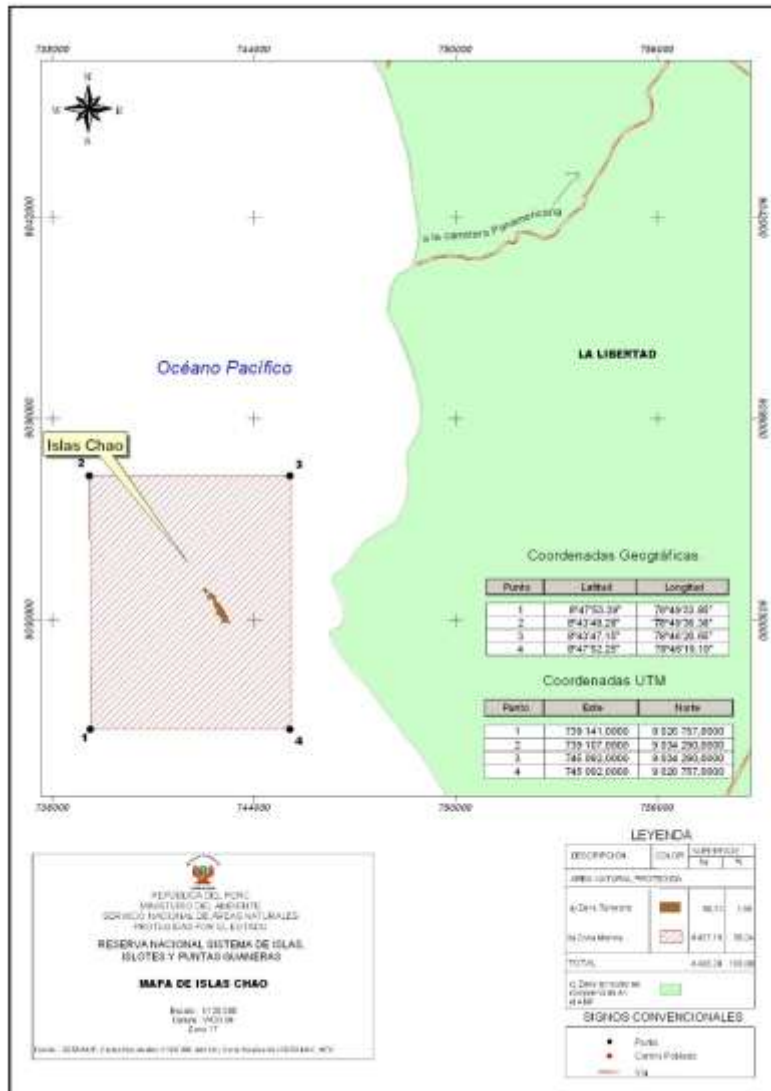
Islas, Islotes y Puntas Guaneras de la RNSIIPG

Grupo	Isla/Punta	Areas Total (ha)
	I. Lobos de Tierra	18278.9
	I. Lobos de Afuera	8265.13
	I. Macabi	8015.76
I. Guañape	I. Guañape Norte	8487.36
	I. Guañape Sur	
	I. Chao	4495.28
	Islote Corcovado	5228.21
	I. Santa	6662.71
	P. Culebras	2953.89
	P. Colorado	2209.86
	P. La Litera	2036.45
	Islote don Martin	3312.02
P. Salinas, I. Huampanu e I. Mazorca	P. Salinas	14207.8
	I. Huampanu	
I. Mazorca		
	Islote Grupo de Pescadores	6913.23

Grupo	Isla/Punta	Areas Total (ha)
I. Cavinzas e I. Palominos	I. Cavinzas	5146.88
	Islote Palomino	
	I. Pachacamac	4289.88
	I. Asia	3929.58
I. Chincha	I. Chincha Norte	9410.91
	I. Chincha Centro	
	I. Chincha Sur	
I. Ballestas	I. Ballestas Norte	7197.01
	I. Ballestas Centro	
	I. Ballestas Sur	
	P. Lomitas	2465.85
	P. San Juan	2968.8
	P. Lomas	2404.26
	P. Atico	3467.69
	P. La Chira	2436.68
	P. Hornillos	2684.19
	P. Coles	3365.14



Islas en la región La Libertad



Isla Chao

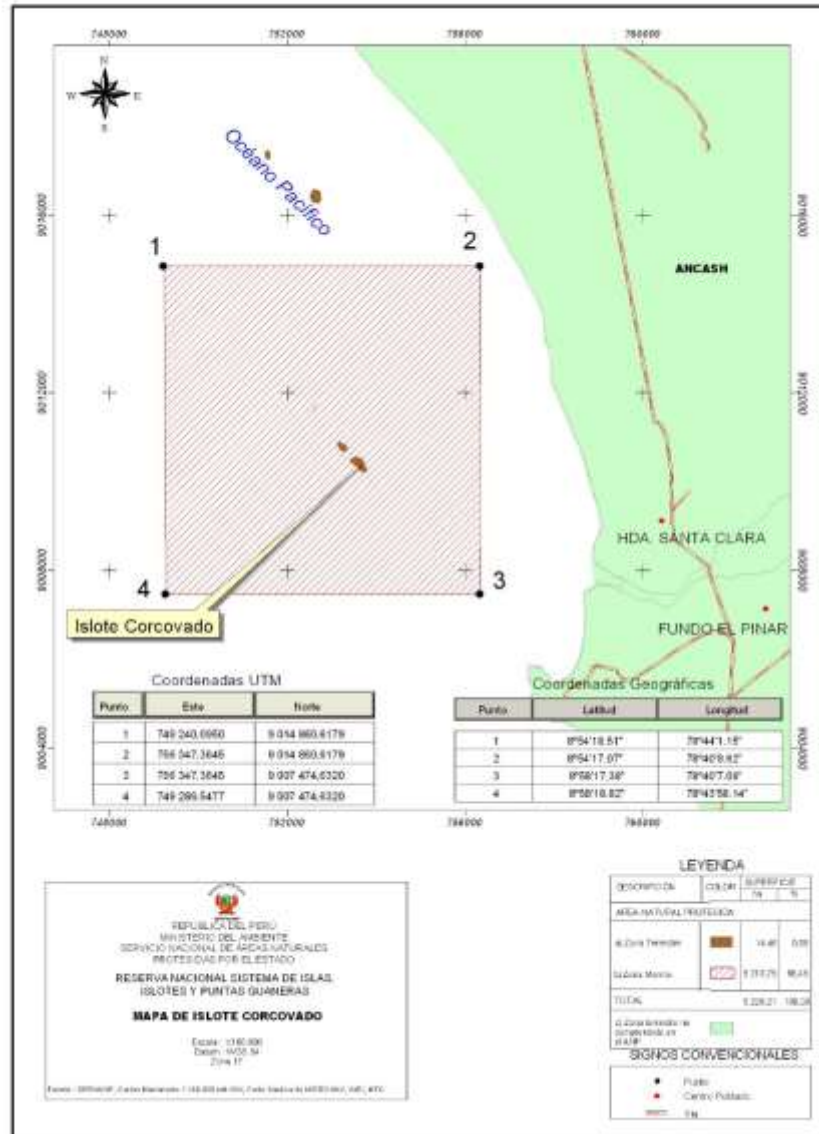


PERÚ

Ministerio del Ambiente

Servicio Nacional de Áreas Naturales Protegidas por el Estado

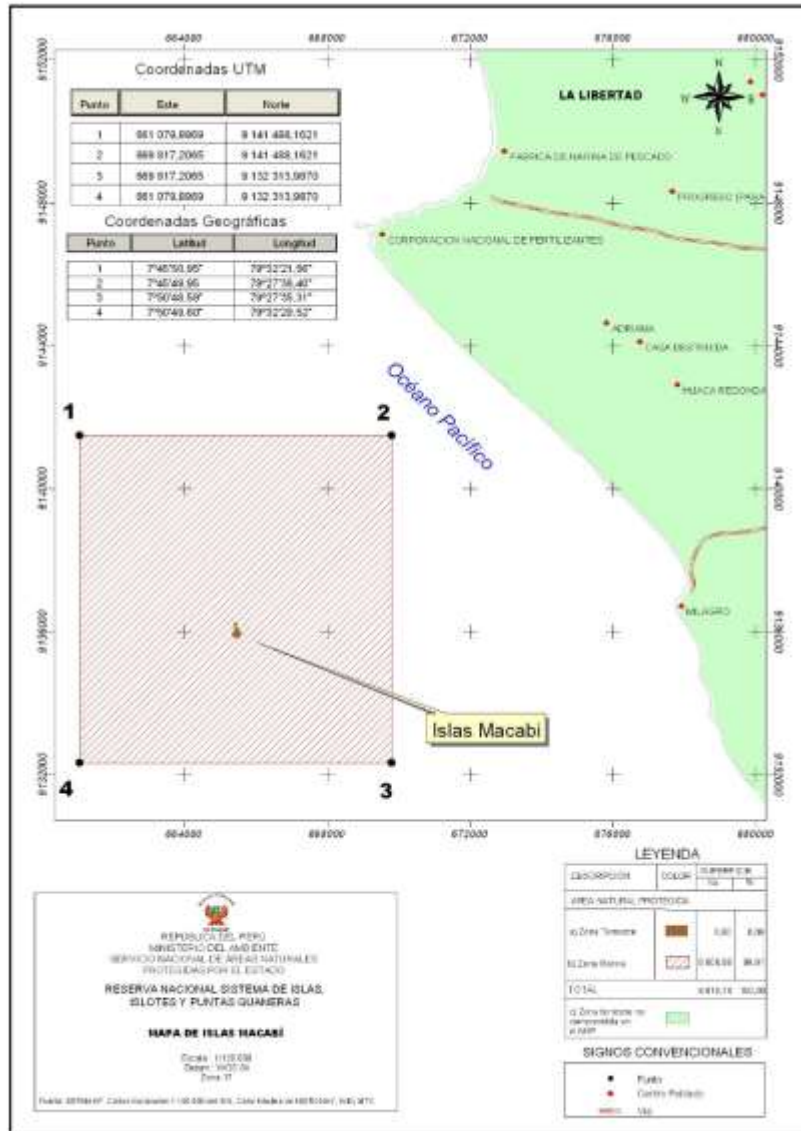
Islas en las costas de la Region La Libertad



Islote Corcovado



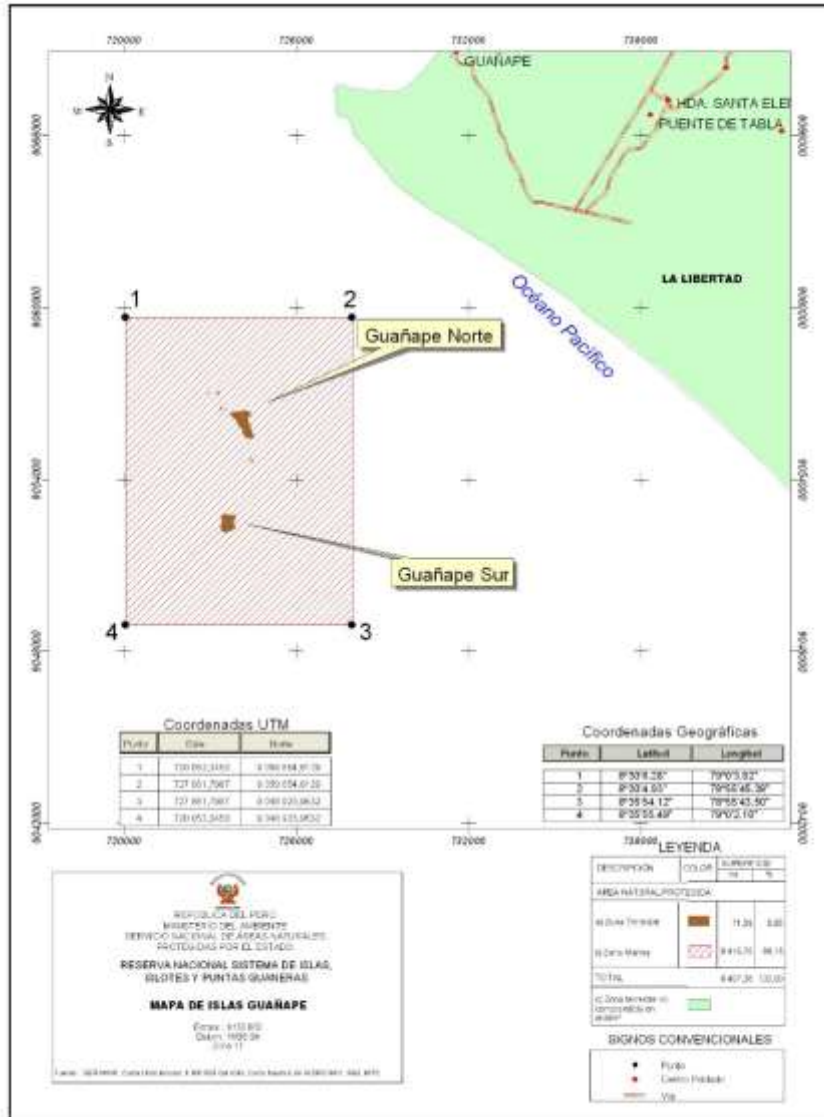
Islas en las costas de la Region La Libertad



Islas Macabi



Islas en las costas de la Region La Libertad



Islas Guañapes Norte Y Sur



PERÚ

Ministerio
del Ambiente

Servicio Nacional de Áreas Naturales
Protegidas por el Estado

Actividades de la Reserva Nacional Sistema de Islas Islotes y Puntas Guaneras



PERÚ

Ministerio
del Ambiente

Servicio Nacional de Áreas Naturales
Protegidas por el Estado

Control y vigilancia

Operativos inopinados



Mesa de trabajo interinstitucional



Mesa de Trabajo Multisectorial para el monitoreo de I. Guañape y Macabí

- Patrullajes rutinarios
- Conformación de Grupo Multisectorial de Control y Protección Sede Sur Medio (SERNANP, Capitanía Pisco, AGRORURAL, PRODUCE y Policía de Turismo).
- Operativos Inopinados contra extracción ilegal de concha de abanico (DIGSECOVI, DICAPI, Fiscalía, SERNANP)
- Operativo contra la caza furtiva de guanay
- Elaboración de informes fundamentados ante delitos ambientales ocurridos dentro de la RNSIIPG



PERÚ

Ministerio
del Ambiente

Servicio Nacional de Áreas Naturales
Protegidas por el Estado

Planes de acción



✓ Islas Ballestas

Erradicar la captura de tortugas marinas, aves guaneras, pesca con explosivos.

✓ Punta La Chira, Islas Guañape e Isla Mazorca.

Erradicar la extracción ilegal de guano de isla



PERÚ

Ministerio
del Ambiente

Servicio Nacional de Áreas Naturales
Protegidas por el Estado

Desarrollo de Capacitaciones a actores locales



- Talleres de capacitación a Guardaparques voluntarios (I. Don Martin, I. Ballestas y P. Coles).

- Talleres de fortalecimiento de actores locales del ámbito del ANP



PERÚ

Ministerio
del Ambiente



Servicio Nacional de Áreas Naturales
Protegidas por el Estado

Actividad turística en las Islas Ballestas




Difusión de valores de Ballestas.
Concientización de visitantes


Material de difusión – Islas Ballestas



Plan de Sitios de la actividad turística



Plan de Sitio de Islas Ballestas
RJ N°010-2014-SERNANP-RNSIIPG)



Aprobación de Plan de Sitio de Punta Coles
(RJ N°020-2014-SERNANP-RNSIIPG)



PERÚ

Ministerio
del Ambiente

Servicio Nacional de Áreas Naturales
Protegidas por el Estado

Riqueza Marina en las Islas



PERÚ

Ministerio
del Ambiente

Servicio Nacional de Áreas Naturales
Protegidas por el Estado



Muchas Gracias

RNSIIPG- Sede Norte

Dirección: Calle Agua Marina C-14 Urb. Santa Ines – Trujillo

Teléfono: 044-295687



PERÚ

Ministerio
del Ambiente

Servicio Nacional de Áreas Naturales
Protegidas por el Estado