



# **“FICHAS DE PROYECTOS DE LA ZONA COSTERA”**



<b>FICHA N° 01:</b>	<b>PROYECTO</b>	
<b>FORTALECIMIENTO DE CAPACIDADES MUNICIPALES EN LA OPERATIVIZACIÓN DE LOS INSTRUMENTOS DE GESTIÓN TERRITORIAL DE LOS CENTROS POBLADOS DE LA ZONA COSTERA</b>		
<b>UBICACIÓN:</b>		
Zona Costera.		
<b>PROBLEMÁTICA A SOLUCIONAR:</b>		
Los gobiernos locales de la Provincia de Trujillo en su gran mayoría presentan problemas en la operativización de estos instrumentos de gestión territorial por el débil desarrollo de capacidades de sus técnicos en temas de planificación territorial, el proyecto busca mejorarlas con el fin de que los gobiernos locales asuman iniciativas de proyectos de desarrollo sostenible.		
<b>OBJETIVO:</b>		
Mejorar las capacidades técnicas en la operativización de los instrumentos de gestión territorial de los gobiernos locales.		
<b>POBLACION BENEFICIADA:</b>		
Municipalidades Distritales de: Huanchaco, La Esperanza, El Porvenir, Trujillo, Florencia de Mora, Víctor Larco, Laredo, Moche y Salaverry.		
<b>TEMPORALIDAD:</b>	<b>PRIORIDAD:</b>	<b>DURACIÓN</b>
Corto Plazo	Alta	2 años
<b>DESCRIPCIÓN DE COMPONENTES PARA LA VALORACIÓN DEL PROYECTO:</b>		
<ul style="list-style-type: none"> <li>• Capacitación técnica.</li> <li>• Implementación para la operativización de instrumentos de gestión a las municipalidades.</li> <li>• Difusión, seguimiento y control.</li> </ul>		
<b>COSTO ESTIMADO DE INVERSIÓN:</b>		
S/. 800,000.00		
<b>ENTIDAD PROMOTORA:</b>	<b>ALTERNATIVAS DE FINANCIAMIENTO:</b>	
Municipalidad Provincial de Trujillo Municipalidades Distritales	Gobierno Provincial Gobiernos Distritales	
<b>NATURALEZA DEL PROYECTO:</b>	<b>IMPACTO EN LOS OBJETIVOS ESTRATEGICOS DEL PLAN:</b>	
Dinamizador	Alto	



<b>FICHA N° 02:</b>		<b>PROYECTO</b>	
<b>FORTALECIMIENTO DE CAPACIDADES DE LOS DIRIGENTES DE BASE PARA FOMENTAR EL LIDERAZGO, BIENESTAR SOCIAL Y ECONÓMICO DE LOS CENTROS POBLADOS DE LA ZONA COSTERA</b>			
<b>UBICACIÓN:</b>			
Zona Costera			
<b>PROBLEMÁTICA A SOLUCIONAR:</b>			
<p>Los dirigentes de base de la Provincia de Trujillo en su gran mayoría presentan problemas en el fomento del liderazgo por el débil desarrollo de sus capacidades en temas de bienestar social y económico, el proyecto busca mejorarlas con el fin de que los dirigentes de base asuman sus propias iniciativas de desarrollo sostenible.</p>			
<b>OBJETIVO:</b>			
Mejorar las capacidades técnicas de los dirigentes de base en el fomento del liderazgo para el desarrollo de sus capacidades en temas de bienestar social y económico.			
<b>POBLACION BENEFICIADA:</b>			
Distritos de Huanchaco, La Esperanza, El Porvenir, Trujillo, Florencia de Mora, Víctor Larco, Laredo, Moche y Salaverry.			
<b>TEMPORALIDAD:</b>	<b>PRIORIDAD:</b>	<b>DURACIÓN</b>	
Corto Plazo	Media	1 año	
<b>DESCRIPCIÓN DE COMPONENTES PARA LA VALORACIÓN DEL PROYECTO:</b>			
<ul style="list-style-type: none"> <li>• Capacitación técnica.</li> <li>• Implementación para el fomento de liderazgo</li> <li>• Difusión, seguimiento y control.</li> </ul>			
<b>COSTO ESTIMADO DE INVERSIÓN:</b>			
S/. 800,000.00			
<b>ENTIDAD PROMOTORA:</b>		<b>ALTERNATIVAS DE FINANCIAMIENTO:</b>	
Municipalidad Provincial de Trujillo Municipalidades Distritales		Gobierno Provincial Gobiernos Distritales	
<b>NATURALEZA DEL PROYECTO:</b>		<b>IMPACTO EN LOS OBJETIVOS ESTRATEGICOS DEL PLAN:</b>	
Dinamizador		Medio	




<b>FICHA N° 03:</b>		<b>PROYECTO</b>	
<b>CONSTRUCCIÓN DEL EJE AGROEXPORTADOR COSTERO.</b>			
<b>UBICACIÓN:</b>			
Zona Costera.			
<b>PROBLEMÁTICA A SOLUCIONAR:</b>			
La actividad agroexportadora en los distritos costeros de Moche y Salaverry, presentan un débil desarrollo e integración con la provincia y su región.			
<b>OBJETIVO:</b>			
Mejorar la productividad e integración de la actividad agroexportadora costera entre las ciudades de Moche, Salaverry y los demás distritos de ámbito provincial y regional.			
<b>POBLACION BENEFICIADA:</b>			
Provincia de Trujillo.			
<b>TEMPORALIDAD:</b>	<b>PRIORIDAD:</b>	<b>DURACIÓN</b>	
Mediano Plazo	Alta	4 años	
<b>DESCRIPCIÓN DE COMPONENTES PARA LA VALORACIÓN DEL PROYECTO:</b>			
<ul style="list-style-type: none"> <li>• Elaboración del plan de acondicionamiento del eje agroexportador.</li> <li>• Construcción del sistema de vías entre las zonas productivas y los centros de acopios en el eje agroexportador costero.</li> <li>• Construcción de centros de acopio en el eje agroexportador costero.</li> </ul>			
<b>COSTO ESTIMADO DE INVERSIÓN:</b>			
S/. 45,000,000.00			
<b>ENTIDAD PROMOTORA:</b>		<b>ALTERNATIVAS DE FINANCIAMIENTO:</b>	
Municipalidad Provincial de Trujillo Gobierno Regional de La Libertad Municipalidades Distritales Sector Privado		Gobierno Regional Gobierno Provincial Gobiernos Distritales Inversión Privada	
<b>NATURALEZA DEL PROYECTO:</b>		<b>IMPACTO EN LOS OBJETIVOS ESTRATEGICOS DEL PLAN:</b>	
Estructurador		Alto	



<b>FICHA N° 04:</b>		<b>PROYECTO</b>	
<b>CONSTRUCCIÓN DEL EJE DE DESARROLLO AGRÍCOLA COSTERO.</b>			
<b>UBICACIÓN:</b>			
Zona Costera.			
<b>PROBLEMÁTICA A SOLUCIONAR:</b>			
La actividad agrícola en los distritos costeros de Moche y Laredo, presentan una fuerte fragmentación y débil desarrollo productivo afectando a la provincia.			
<b>OBJETIVO:</b>			
Disminución de la fragmentación de tierras e incremento en la productividad agrícola en los distritos de Moche y Laredo.			
<b>POBLACION BENEFICIADA:</b>			
Distritos de Laredo y Moche.			
<b>TEMPORALIDAD:</b>	<b>PRIORIDAD:</b>	<b>DURACIÓN</b>	
Mediano Plazo	Alta	4 años	
<b>DESCRIPCIÓN DE COMPONENTES PARA LA VALORACIÓN DEL PROYECTO:</b>			
<ul style="list-style-type: none"> <li>• Elaboración del plan de acondicionamiento del eje de desarrollo agrícola.</li> <li>• Desarrollo de capacidades en la creación de asociaciones productivas agrícolas y generación de cadenas productivas.</li> <li>• Construcción del sistema de vías entre las zonas productivas agrícolas a los centros de acopio en el eje agroexportador costero.</li> <li>• Construcción de centros de acopio en el eje de desarrollo agrícola costero.</li> </ul>			
<b>COSTO ESTIMADO DE INVERSIÓN:</b>			
S/. 35,000,000.00			
<b>ENTIDAD PROMOTORA:</b>		<b>ALTERNATIVAS DE FINANCIAMIENTO:</b>	
Municipalidad Provincial de Trujillo Gobierno Regional de La Libertad Municipalidades Distritales Ministerio de Agricultura y Riego. Sector Privado		Gobierno Regional Gobierno Provincial Gobiernos Distritales Inversión Privada	
<b>NATURALEZA DEL PROYECTO:</b>		<b>IMPACTO EN LOS OBJETIVOS ESTRATEGICOS DEL PLAN:</b>	
Estructurador		Alto	



<b>FICHA N° 05:</b>		<b>PROYECTO</b>	
<b>CONSTRUCCIÓN DEL EJE DE DESARROLLO TURÍSTICO PLAYERO.</b>			
<b>UBICACIÓN:</b>			
Zona Costera.			
<b>PROBLEMÁTICA A SOLUCIONAR:</b>			
La actividad turística playera en los distritos de Salaverry Moche, Víctor Larco, y Huanchaco, presentan débil desarrollo de la actividad turística playera por la débil integración entre sus playas.			
<b>OBJETIVO:</b>			
Generar circuito turístico playero y la recuperación de las zonas no aptas para la actividad turística playeras.			
<b>POBLACION BENEFICIADA:</b>			
Provincia de Trujillo			
<b>TEMPORALIDAD:</b>	<b>PRIORIDAD:</b>	<b>DURACIÓN</b>	
Mediano Plazo	Media	3 años	
<b>DESCRIPCIÓN DE COMPONENTES PARA LA VALORACIÓN DEL PROYECTO:</b>			
<ul style="list-style-type: none"><li>• Plan de acondicionamiento del eje turístico playero.</li><li>• Recuperación de las zonas afectadas por la contaminación generada en los drenes urbanos que llega hasta el mar.</li><li>• Construcción mejoramiento y ampliación del circuito vial playero Huanchaco - Las Delicias – Moche - Salaverry.</li><li>• Desarrollo de capacidades en la generación de negocios turísticos playeros.</li><li>• Construcción y mejoramiento de malecones en franja costera provincial.</li></ul>			
<b>COSTO ESTIMADO DE INVERSIÓN:</b>			
S/. 16,000,000.00			
<b>ENTIDAD PROMOTORA:</b>		<b>ALTERNATIVAS DE FINANCIAMIENTO:</b>	
Municipalidad Provincial de Trujillo Gobierno Regional de La Libertad Municipalidades Distritales MINCETUR Sector Privado		Gobierno Regional Gobierno Provincial Gobiernos Distritales MINCETUR Inversión Privada	
<b>NATURALEZA DEL PROYECTO:</b>		<b>IMPACTO EN LOS OBJETIVOS ESTRATEGICOS DEL PLAN:</b>	
Dinamizador		Medio	



<b>FICHA N° 06:</b>		<b>PROYECTO</b>	
<b>PROGRAMA DE INCENTIVO PARA LA FORMALIZACIÓN Y CREACIÓN DE MYPES RURALES Y URBANAS DESCENTRALIZADAS Y ARTICULADAS EN LA ZONA COSTERA QUE FORMEN PARTE DE LA PLATAFORMA LOGÍSTICA</b>			
<b>UBICACIÓN:</b>			
Zona Costera			
<b>PROBLEMÁTICA A SOLUCIONAR:</b>			
En la Provincia de Trujillo, se ha generado un incremento en la actividad empresarial lo que exige el incentivo a la formalización y creación de MYPES rurales y urbanas para la zona costera, lo que permitirá elevar el nivel de la actividad empresarial.			
<b>OBJETIVO:</b>			
Incentivar la formalización y creación de MYPES rurales y urbanas para la zona costera, lo que permitirá elevar el nivel de la actividad empresarial.			
<b>POBLACION BENEFICIADA:</b>			
Provincia de Trujillo			
<b>TEMPORALIDAD:</b>	<b>PRIORIDAD:</b>	<b>DURACIÓN</b>	
Corto Plazo	Media	1 año	
<b>DESCRIPCIÓN DE COMPONENTES PARA LA VALORACIÓN DEL PROYECTO:</b>			
<ul style="list-style-type: none"><li>• Capacitación técnica para la formalización de MYPES rurales y urbanas.</li><li>• Implementación de talleres de capacitación para la creación de MYPES rurales y urbanas.</li><li>• Difusión, seguimiento y control.</li></ul>			
<b>COSTO ESTIMADO DE INVERSIÓN:</b>			
S/. 700,000.00			
<b>ENTIDAD PROMOTORA:</b>		<b>ALTERNATIVAS DE FINANCIAMIENTO:</b>	
Municipalidad Provincial de Trujillo Municipalidades Distritales Cámara de Comercio		Gobierno Provincial Gobiernos Distritales	
<b>NATURALEZA DEL PROYECTO:</b>		<b>IMPACTO EN LOS OBJETIVOS ESTRATEGICOS DEL PLAN:</b>	
Dinamizador		Medio	





FICHA N° 07:		PROYECTO	
<b>PROGRAMA DE FOMENTO PARA EL FINANCIAMIENTO DE PROYECTOS DE INVERSIÓN DESCENTRALIZADOS Y ARTICULADOS EN LA ZONA COSTERA QUE FORMEN PARTE DE LA PLATAFORMA LOGÍSTICA</b>			
<b>UBICACIÓN:</b>			
Zona Costera			
<b>PROBLEMÁTICA A SOLUCIONAR:</b>			
En la Provincia de Trujillo, se han generado iniciativas de proyectos de inversión lo que exige el fomento para el financiamiento de estos proyectos para la implementación de la plataforma logística en la zona costera.			
<b>OBJETIVO:</b>			
Fomentar el financiamiento de proyectos de inversión para la implementación de la plataforma logística en la zona costera.			
<b>POBLACION BENEFICIADA:</b>			
Provincia de Trujillo.			
<b>TEMPORALIDAD:</b>	<b>PRIORIDAD:</b>	<b>DURACIÓN:</b>	
Mediano Plazo	Media	1 año	
<b>DESCRIPCIÓN DE COMPONENTES PARA LA VALORACIÓN DEL PROYECTO:</b>			
<ul style="list-style-type: none"><li>• Capacitación técnica para el fomento de financiamiento de proyectos de inversión.</li><li>• Implementación para el funcionamiento de plataforma logística costera.</li><li>• Difusión, seguimiento y control.</li></ul>			
<b>COSTO ESTIMADO DE INVERSIÓN:</b>			
S/. 900,000.00			
<b>ENTIDAD PROMOTORA:</b>		<b>ALTERNATIVAS DE FINANCIAMIENTO:</b>	
Municipalidad Provincial de Trujillo Municipalidades Distritales MEF		Gobierno Provincial Gobiernos Distritales	
<b>NATURALEZA DEL PROYECTO:</b>		<b>IMPACTO EN LOS OBJETIVOS ESTRATEGICOS DEL PLAN:</b>	
Dinamizador		Medio	





<b>FICHA N° 08:</b>		<b>PROYECTO</b>	
<b>AMPLIACIÓN Y MEJORAMIENTO DEL PARQUE INDUSTRIAL DE TRUJILLO</b>			
<b>UBICACIÓN:</b>			
Distrito La Esperanza			
<b>PROBLEMÁTICA A SOLUCIONAR:</b>			
En la Provincia de Trujillo, se ha generado un incremento en la actividad industrial lo que exige la ampliación y mejoramiento de la zona industrial en el distrito de La Esperanza, lo que permitirá elevar el nivel de dicha actividad con bajos niveles de contaminación ambiental.			
<b>OBJETIVO:</b>			
Ampliar y mejorar la zona industrial en el distrito de La Esperanza, lo que permitirá elevar el nivel de dicha actividad con bajos niveles de contaminación ambiental.			
<b>POBLACION BENEFICIADA:</b>			
Provincia de Trujillo.			
<b>TEMPORALIDAD:</b>	<b>PRIORIDAD:</b>	<b>DURACIÓN</b>	
Corto Plazo	Alta	2 años	
<b>DESCRIPCIÓN DE COMPONENTES PARA LA VALORACIÓN DEL PROYECTO:</b>			
<ul style="list-style-type: none"><li>• Construcción y mejoramiento de los servicios de: Agua potable, Agua de uso industrial, Electricidad de uso industrial, Sistema de Gas, Sistema de Comunicación (telefonía, fibra óptica)</li><li>• Construcción y mejoramiento de pistas de acceso a los predios industriales.</li><li>• Construcción y mejoramiento de las veredas perimetrales en las manzanas industriales.</li><li>• Construcción y mejoramiento de cerco perimétrico y controles de vigilancia del complejo industrial.</li></ul>			
<b>COSTO ESTIMADO DE INVERSIÓN:</b>			
S/. 250,000,000.00			
<b>ENTIDAD PROMOTORA:</b>		<b>ALTERNATIVAS DE FINANCIAMIENTO:</b>	
Gobierno Regional de La Libertad Municipalidad Provincial del Trujillo Municipalidad Distrital de La Esperanza Sector Privado		Gobierno Regional Gobierno Provincial Gobierno Distrital de La Esperanza Inversión privada	
<b>NATURALEZA DEL PROYECTO:</b>		<b>IMPACTO EN LOS OBJETIVOS ESTRATEGICOS DEL PLAN:</b>	
Estructurador		Alto	



<b>FICHA N° 09:</b>		<b>PROYECTO</b>	
<b>HABILITACIÓN DE LA ZONA INDUSTRIAL ESPECIALIZADA EN CALZADO EN EL DISTRITO DE EL PORVENIR.</b>			
<b>UBICACIÓN:</b>			
Distrito El Porvenir			
<b>PROBLEMÁTICA A SOLUCIONAR:</b>			
En el distrito de El Porvenir, se ha generado un incremento en la actividad industrial especializada en calzado lo que exige la habilitación de la zona industrial en el distrito de El Porvenir, lo que permitirá elevar el nivel de dicha actividad con bajos niveles de contaminación ambiental.			
<b>OBJETIVO:</b>			
Habilitar la zona industrial en el distrito de El Porvenir, lo que permitirá elevar el nivel de dicha actividad con bajos niveles de contaminación ambiental.			
<b>POBLACION BENEFICIADA:</b>			
Provincia de Trujillo.			
<b>TEMPORALIDAD:</b>	<b>PRIORIDAD:</b>	<b>DURACIÓN</b>	
Corto Plazo	Alta	1 año	
<b>DESCRIPCIÓN DE COMPONENTES PARA LA VALORACIÓN DEL PROYECTO:</b>			
<ul style="list-style-type: none"> <li>• Construcción de los servicios de: Agua potable, Agua de uso industrial, Electricidad de uso industrial, Sistema de Gas, Sistema de Comunicación (telefonía, fibra óptica)</li> <li>• Construcción de pistas de acceso a los predios industriales.</li> <li>• Construcción de las veredas perimetrales en las manzanas industriales.</li> <li>• Construcción de cerco perimétrico y controles de vigilancia del complejo industrial.</li> </ul>			
<b>COSTO ESTIMADO DE INVERSIÓN:</b>			
S/. 50,000,000.00			
<b>ENTIDAD PROMOTORA:</b>		<b>ALTERNATIVAS DE FINANCIAMIENTO:</b>	
Gobierno Regional de La Libertad Municipalidad Provincial del Trujillo Municipalidad Distrital de El Porvenir Sector Privado		Gobierno Regional Gobierno Provincial Gobierno Distrital de El Porvenir Inversión privada	
<b>NATURALEZA DEL PROYECTO:</b>		<b>IMPACTO EN LOS OBJETIVOS ESTRATEGICOS DEL PLAN:</b>	
Complementario		Alto	



<b>FICHA N° 10:</b>		<b>PROYECTO</b>	
<b>AMPLIACIÓN Y MEJORAMIENTO DE LA ZONA INDUSTRIAL EN EL DISTRITO DE LAREDO.</b>			
<b>UBICACIÓN:</b>			
Distrito Laredo			
<b>PROBLEMÁTICA A SOLUCIONAR:</b>			
En el distrito de Laredo, se ha generado un incremento en la actividad agroindustrial lo que exige la ampliación y mejoramiento de su zona industrial en el distrito de Laredo, lo que permitirá elevar el nivel de dicha actividad con bajos niveles de contaminación ambiental.			
<b>OBJETIVO:</b>			
Ampliar y mejorar la zona industrial en el distrito de Laredo, lo que permitirá elevar el nivel de dicha actividad con bajos niveles de contaminación ambiental.			
<b>POBLACION BENEFICIADA:</b>			
Provincia de Trujillo.			
<b>TEMPORALIDAD:</b>	<b>PRIORIDAD:</b>	<b>DURACIÓN</b>	
Corto Plazo	Alta	6 meses	
<b>DESCRIPCIÓN DE COMPONENTES PARA LA VALORACIÓN DEL PROYECTO:</b>			
<ul style="list-style-type: none"> <li>• Construcción y mejoramiento de los servicios de: Agua potable, Agua de uso industrial, Electricidad de uso industrial, Sistema de Gas, Sistema de Comunicación (telefonía, fibra óptica)</li> <li>• Construcción y mejoramiento de pistas de acceso a los predios industriales.</li> <li>• Construcción y mejoramiento de las veredas perimetrales en las manzanas industriales.</li> <li>• Construcción y mejoramiento de cerco perimétrico y controles de vigilancia del complejo industrial.</li> </ul>			
<b>COSTO ESTIMADO DE INVERSIÓN:</b>			
S/. 25,000,000.00			
<b>ENTIDAD PROMOTORA:</b>		<b>ALTERNATIVAS DE FINANCIAMIENTO:</b>	
Gobierno Regional de La Libertad Municipalidad Provincial del Trujillo Municipalidad Distrital de Laredo Sector Privado		Gobierno Regional Gobierno Provincial Gobierno Distrital de Laredo Inversión privada	
<b>NATURALEZA DEL PROYECTO:</b>		<b>IMPACTO EN LOS OBJETIVOS ESTRATEGICOS DEL PLAN:</b>	
Complementario		Medio	



<b>FICHA N° 11:</b>		<b>PROYECTO</b>	
<b>ESTUDIO DE REUBICACIÓN DEL AEROPUERTO CAPITÁN FAP CARLOS MARTÍNEZ DE PINILLOS PARA EL MEJORAMIENTO DEL SISTEMA AÉREO PORTUARIO DE LA PROVINCIA DE TRUJILLO.</b>			
<b>UBICACIÓN:</b>			
Zona Costera			
<b>PROBLEMÁTICA A SOLUCIONAR:</b>			
En la Provincia de Trujillo existe una capacidad instalada desaprovechada en el Aeropuerto Capitán FAP Carlos Martínez de Pinillos de Trujillo, por no contar con las condiciones climáticas adecuadas (neblina), lo que provoca reprogramación, retraso y cancelación de vuelos, ocasionando ineficiencia el sistema aeroportuario de la Provincia.			
<b>OBJETIVO:</b>			
Realizar un estudio para reubicar el Aeropuerto Capitán FAP Carlos Martínez de Pinillos de Trujillo, para el desarrollo de la actividad comercial aéreo portuario de la Provincia, que cumpla las normas y estándares internacionales de la aviación civil.			
<b>POBLACION BENEFICIADA:</b>			
Región La Libertad			
<b>TEMPORALIDAD:</b>	<b>PRIORIDAD:</b>	<b>DURACIÓN</b>	
Mediano Plazo	Alta	3 años	
<b>DESCRIPCIÓN DE COMPONENTES PARA LA VALORACIÓN DEL PROYECTO:</b>			
<ul style="list-style-type: none"><li>Estudio de reubicación del Aeropuerto Capitán FAP Carlos Martínez de Pinillos de Trujillo.</li></ul>			
<b>COSTO ESTIMADO DE INVERSIÓN:</b>			
S/. 1,500,000.00			
<b>ENTIDAD PROMOTORA:</b>		<b>ALTERNATIVAS DE FINANCIAMIENTO:</b>	
Municipalidad Provincial de Trujillo Gobierno Regional de La Libertad Dirección General de Aeronáutica Civil del Perú (DGAC) ADP		Gobierno Nacional Gobierno Regional Gobierno Provincial ADP Inversión privada	
<b>NATURALEZA DEL PROYECTO:</b>		<b>IMPACTO EN LOS OBJETIVOS ESTRATEGICOS DEL PLAN:</b>	
Estructurador		Alto	



<b>FICHA N° 12:</b>		<b>PROYECTO</b>	
<b>REHABILITACIÓN Y MEJORAMIENTO DE LOS EJES VIALES DE ARTICULACIÓN Y DESARROLLO PROVINCIAL: PE-1N, PE10A, PE10</b>			
<b>UBICACIÓN:</b>			
Zona Costera			
<b>PROBLEMÁTICA A SOLUCIONAR:</b>			
La Provincia de Trujillo en su gran mayoría presenta problemas en la infraestructura vial para el tránsito vehicular por su inadecuada y deficientes condiciones de circulación, la rehabilitación y mejoramiento de los ejes viales de articulación y desarrollo provincial: PE-1N, PE10A, PE10, busca promover el libre flujo de transitabilidad provincial.			
<b>OBJETIVO:</b>			
Rehabilitar y mejorar los ejes viales de articulación y desarrollo provincial: PE-1N, PE10A, PE10, promoviendo así el libre flujo de transitabilidad.			
<b>POBLACION BENEFICIADA:</b>			
Provincia de Trujillo			
<b>TEMPORALIDAD:</b>	<b>PRIORIDAD:</b>	<b>DURACIÓN</b>	
Corto Plazo	Alta	6 meses	
<b>DESCRIPCIÓN DE COMPONENTES PARA LA VALORACIÓN DEL PROYECTO:</b>			
<ul style="list-style-type: none"> <li>• Rehabilitación y mejoramiento del eje vial PE-1N,</li> <li>• Rehabilitación y mejoramiento del eje vial PE10A,</li> <li>• Rehabilitación y mejoramiento del eje vial PE10</li> </ul>			
<b>COSTO ESTIMADO DE INVERSIÓN:</b>			
S/. 15,000,000.00			
<b>ENTIDAD PROMOTORA:</b>		<b>ALTERNATIVAS DE FINANCIAMIENTO:</b>	
Gobierno Regional de La Libertad MTC		Gobierno Nacional Gobierno Regional	
<b>NATURALEZA DEL PROYECTO:</b>		<b>IMPACTO EN LOS OBJETIVOS ESTRATEGICOS DEL PLAN:</b>	
Estructurador		Alto	



<b>FICHA N° 13:</b>	<b>PROYECTO</b>	
<b>CONSTRUCCIÓN Y CAMBIO DE JERARQUÍA VIAL DE LA VÍA DE ACCESO AL AEROPUERTO, EMP. LL104-AEROPUERTO.</b>		
<b>UBICACIÓN:</b>		
Zona Costera		
<b>PROBLEMÁTICA A SOLUCIONAR:</b>		
La Provincia de Trujillo en su gran mayoría presenta problemas en la infraestructura vial para el tránsito vehicular por su inadecuada y deficientes condiciones de circulación, la Construcción y cambio de jerarquía vial de la vía de acceso al aeropuerto, EMP. LI104-Aeropuerto busca mejorar el libre flujo de transitabilidad en el acceso al aeropuerto.		
<b>OBJETIVO:</b>		
Construir y cambiar de jerarquía vial de la vía de acceso al aeropuerto, EMP. LI104-Aeropuerto, promoviendo así el libre flujo de transitabilidad hacia el aeropuerto.		
<b>POBLACION BENEFICIADA:</b>		
Región La Libertad		
<b>TEMPORALIDAD:</b>	<b>PRIORIDAD:</b>	<b>DURACIÓN</b>
Corto Plazo	Media	6 meses
<b>DESCRIPCIÓN DE COMPONENTES PARA LA VALORACIÓN DEL PROYECTO:</b>		
<ul style="list-style-type: none"> <li>• Construcción de la vía de acceso al aeropuerto, EMP. LI104-Aeropuerto</li> <li>• Arborización para tener áreas verdes en toda la zona.</li> <li>• Cambio de jerarquía vial de la vía de acceso al aeropuerto, EMP. LI104-Aeropuerto</li> </ul>		
<b>COSTO ESTIMADO DE INVERSIÓN:</b>		
S/. 5,000,000.00		
<b>ENTIDAD PROMOTORA:</b>	<b>ALTERNATIVAS DE FINANCIAMIENTO:</b>	
Gobierno Regional de La Libertad Gobierno Central MTC ADP	Gobierno Regional Gobierno Provincial Inversión privada	
<b>NATURALEZA DEL PROYECTO:</b>	<b>IMPACTO EN LOS OBJETIVOS ESTRATEGICOS DEL PLAN:</b>	
Complementario	Medio	






<b>FICHA N° 14:</b>		<b>PROYECTO</b>	
<b>CONSTRUCCIÓN Y MEJORAMIENTO DE LA CARRETERA INDUSTRIAL</b>			
<b>UBICACIÓN:</b>			
Zona Costera			
<b>PROBLEMÁTICA A SOLUCIONAR:</b>			
La Provincia de Trujillo en su gran mayoría presenta problemas en la infraestructura vial para el tránsito vehicular por su inadecuada y deficientes condiciones de circulación, la construcción y mejoramiento de la carretera industrial busca promover el libre flujo de transitabilidad.			
<b>OBJETIVO:</b>			
Construir y mejorar la carretera industrial, promoviendo el libre flujo de transitabilidad.			
<b>POBLACION BENEFICIADA:</b>			
Provincia de Trujillo.			
<b>TEMPORALIDAD:</b>	<b>PRIORIDAD:</b>	<b>DURACIÓN</b>	
Corto Plazo	Media	1 año	
<b>DESCRIPCIÓN DE COMPONENTES PARA LA VALORACIÓN DEL PROYECTO:</b>			
<ul style="list-style-type: none"> <li>• Construcción de la carretera industrial (nuevos trazos)</li> <li>• Mejoramiento de la carretera industrial en los tramos existentes.</li> </ul>			
<b>COSTO ESTIMADO DE INVERSIÓN:</b>			
S/. 25,000,000.00			
<b>ENTIDAD PROMOTORA:</b>		<b>ALTERNATIVAS DE FINANCIAMIENTO:</b>	
Gobierno Regional de La Libertad Municipalidad Provincial de Trujillo MTC Municipalidad distritales involucradas.		Gobierno Nacional Gobierno Regional Gobierno Provincial Gobiernos Distritales	
<b>NATURALEZA DEL PROYECTO:</b>		<b>IMPACTO EN LOS OBJETIVOS ESTRATEGICOS DEL PLAN:</b>	
Dinamizador		Medio	





<b>FICHA N° 15:</b>		<b>PROYECTO</b>	
<b>CONSTRUCCIÓN DE LA CARRETERA COSTANERA.</b>			
<b>UBICACIÓN:</b>			
Zona Costera			
<b>PROBLEMÁTICA A SOLUCIONAR:</b>			
La Provincia de Trujillo en su gran mayoría presenta problemas en la infraestructura vial para el tránsito vehicular paisajístico costero, la construcción de la vía costanera busca promover el libre flujo de transitabilidad, entre la ciudad y su franja turística costera.			
<b>OBJETIVO:</b>			
Construir la vía costanera que permita la comunicación entre la ciudad y su franja turística costera.			
<b>POBLACION BENEFICIADA:</b>			
Provincia de Trujillo.			
<b>TEMPORALIDAD:</b>	<b>PRIORIDAD:</b>	<b>DURACIÓN</b>	
Mediano Plazo	Media	1 año	
<b>DESCRIPCIÓN DE COMPONENTES PARA LA VALORACIÓN DEL PROYECTO:</b>			
<ul style="list-style-type: none"> <li>• Construcción de la vía costanera.</li> <li>• Arborización</li> </ul>			
<b>COSTO ESTIMADO DE INVERSIÓN:</b>			
S/. 75,000,000.00			
<b>ENTIDAD PROMOTORA:</b>		<b>ALTERNATIVAS DE FINANCIAMIENTO:</b>	
Gobierno Regional de La Libertad Municipalidad Provincial de Trujillo MTC MINCETUR		Gobierno Nacional Gobierno Regional Gobierno Provincial	
<b>NATURALEZA DEL PROYECTO:</b>		<b>IMPACTO EN LOS OBJETIVOS ESTRATEGICOS DEL PLAN:</b>	
Dinamizador		Medio	



<b>FICHA N° 16:</b>		<b>PROYECTO</b>	
<b>REHABILITACIÓN Y MEJORAMIENTO DEL SISTEMA DE RUTAS VIALES VECINALES DE LA PLATAFORMA LOGÍSTICA COSTERA.</b>			
<b>UBICACIÓN:</b>			
Zona Costera			
<b>PROBLEMÁTICA A SOLUCIONAR:</b>			
La Provincia de Trujillo en su gran mayoría presenta problemas en la infraestructura vial para el tránsito vehicular el proyecto busca la rehabilitación y mejoramiento del sistema de rutas viales vecinales, promoviendo así el libre flujo de transitabilidad.			
<b>OBJETIVO:</b>			
Rehabilitar y mejorar el sistema de rutas vecinal de la plataforma logística costera, promoviendo el libre flujo de transitabilidad.			
<b>POBLACION BENEFICIADA:</b>			
Provincia de Trujillo.			
<b>TEMPORALIDAD:</b>	<b>PRIORIDAD:</b>	<b>DURACIÓN</b>	
Mediano Plazo	Media	1 año	
<b>DESCRIPCIÓN DE COMPONENTES PARA LA VALORACIÓN DEL PROYECTO:</b>			
<ul style="list-style-type: none"><li>• Rehabilitación y mejoramiento de la ruta LI 632</li><li>• Rehabilitación y mejoramiento de la ruta LI 634.</li><li>• Rehabilitación y mejoramiento de la ruta R 30</li><li>• Rehabilitación y mejoramiento de la ruta R 54, R 61.</li><li>• Rehabilitación y mejoramiento de la ruta LI 636</li><li>• Rehabilitación y mejoramiento de la ruta R 27.</li><li>• Rehabilitación y mejoramiento de la ruta LI 643</li><li>• Rehabilitación y mejoramiento de la ruta R42</li><li>• Rehabilitación y mejoramiento de la ruta R 03</li><li>• Rehabilitación y mejoramiento de la ruta R 32</li><li>• Rehabilitación y mejoramiento de la ruta R 02</li><li>• Rehabilitación y mejoramiento de la ruta R 38</li><li>• Rehabilitación y mejoramiento de la ruta R 11</li><li>• Rehabilitación y mejoramiento de la ruta R 40</li><li>• Rehabilitación y mejoramiento de la ruta R 44</li><li>• Rehabilitación y mejoramiento de la ruta R 01</li><li>• Rehabilitación y mejoramiento de la ruta R 06</li><li>• Rehabilitación y mejoramiento de la ruta R 13</li><li>• Rehabilitación y mejoramiento de la ruta R 15</li><li>• Rehabilitación y mejoramiento de la ruta R 17</li><li>• Rehabilitación y mejoramiento de la ruta R 46</li><li>• Rehabilitación y mejoramiento de la ruta R 31</li><li>• Rehabilitación y mejoramiento de la ruta R 18</li><li>• Rehabilitación y mejoramiento de la ruta R 04</li><li>• Rehabilitación y mejoramiento de la ruta R 34</li></ul>			



- Rehabilitación y mejoramiento de la ruta R 12
- Rehabilitación y mejoramiento de la ruta R 50
- Rehabilitación y mejoramiento de la ruta R 05
- Rehabilitación y mejoramiento de la ruta R 22
- Arborización

**COSTO ESTIMADO DE INVERSIÓN:**

S/. 45,000,000.00

<b>ENTIDAD PROMOTORA:</b>	<b>ALTERNATIVAS DE FINANCIAMIENTO:</b>
Gobierno Central Gobierno Regional de La Libertad Municipalidad Provincial de Trujillo MTC	Gobierno Nacional Gobierno Regional Gobierno Provincial
<b>NATURALEZA DEL PROYECTO:</b>	<b>IMPACTO EN LOS OBJETIVOS ESTRATEGICOS DEL PLAN:</b>
Dinamizador	Medio




<b>FICHA N° 17:</b>		<b>PROYECTO</b>	
<b>PROGRAMA DE FORMALIZACIÓN DEL SECTOR TRANSPORTES DE LA ZONA COSTERA</b>			
<b>UBICACIÓN:</b>			
Zona Costera			
<b>PROBLEMÁTICA A SOLUCIONAR:</b>			
El sector transportes en la Provincia de Trujillo, en su gran mayoría presenta problemas, no existen reglamentos actualizados para su formalización, como es el caso del transporte público interdistrital, los paraderos se encuentran en la vía pública, debido a que no existe un lugar de confluencia para carga y descarga de pasajeros que vienen o van a los distritos de la Provincia			
<b>OBJETIVO:</b>			
Efectuar programas de formalización del Transporte Público y poder alcanzar niveles más elevados de bienestar social y económico.			
<b>POBLACION BENEFICIADA:</b>			
Distrito de Huanchaco, La Esperanza, El Porvenir, Víctor Larco, Laredo, Trujillo, Florencia de mora, Moche y Salaverry.			
<b>TEMPORALIDAD:</b>	<b>PRIORIDAD:</b>	<b>DURACIÓN</b>	
Corto Plazo	Media	1 año	
<b>DESCRIPCIÓN DE COMPONENTES PARA LA VALORACIÓN DEL PROYECTO:</b>			
<ul style="list-style-type: none"> <li>• Capacitación técnica a conductores.</li> <li>• Implementación de campañas para educar en vialidad a la población.</li> <li>• Difusión, seguimiento y control.</li> </ul>			
<b>COSTO ESTIMADO DE INVERSIÓN:</b>			
S/. 750,000.00			
<b>ENTIDAD PROMOTORA:</b>		<b>ALTERNATIVAS DE FINANCIAMIENTO:</b>	
Gobierno Regional de La Libertad Municipalidad Provincial de Trujillo MTC		Gobierno Nacional Gobierno Regional Gobierno Provincial	
<b>NATURALEZA DEL PROYECTO:</b>		<b>IMPACTO EN LOS OBJETIVOS ESTRATEGICOS DEL PLAN:</b>	
Dinamizador		Medio	




<b>FICHA N° 18:</b>	<b>PROYECTO</b>	
<b>PROGRAMA DE INVERSIÓN PRIVADA PARA LA RENOVACIÓN DEL PARQUE AUTOMOTOR DE LA ZONA COSTERA</b>		
<b>UBICACIÓN:</b>		
Zona Costera		
<b>PROBLEMÁTICA A SOLUCIONAR:</b>		
El mercado de la Provincia de Trujillo, en su gran mayoría, está lleno de vehículos antiguos lo que genera altos índices de contaminación del medio ambiente.		
<b>OBJETIVO:</b>		
Efectuar programas de inversión privada para la renovación del parque automotor con vehículos nuevos,		
<b>POBLACION BENEFICIADA:</b>		
Distrito de Huanchaco, La Esperanza, El Porvenir, Víctor Larco, Laredo, Trujillo, Florencia de mora, Moche y Salaverry.		
<b>TEMPORALIDAD:</b>	<b>PRIORIDAD:</b>	<b>DURACIÓN</b>
Mediano Plazo	Alta	2 años
<b>DESCRIPCIÓN DE COMPONENTES PARA LA VALORACIÓN DEL PROYECTO:</b>		
<ul style="list-style-type: none"><li>• Capacitación técnica para el fomento de financiamiento privado, para promover la renovación del parque automotor.</li><li>• Diseñar programa que permita el retiro de circulación de los vehículos antiguos</li><li>• Difusión, seguimiento y control.</li></ul>		
<b>COSTO ESTIMADO DE INVERSIÓN:</b>		
S/. 900,000.00		
<b>ENTIDAD PROMOTORA:</b>	<b>ALTERNATIVAS DE FINANCIAMIENTO:</b>	
Municipalidad Provincial de Trujillo Gobierno Regional de La Libertad MTC Inversión Privada	Gobierno Nacional Gobierno Regional Gobierno Provincial Inversión Privada	
<b>NATURALEZA DEL PROYECTO:</b>	<b>IMPACTO EN LOS OBJETIVOS ESTRATEGICOS DEL PLAN:</b>	
Dinamizador	Medio	




FICHA N° 19:		PROYECTO
<b>ESTUDIO PARA LA AMPLIACIÓN Y MEJORAMIENTO DEL SISTEMA DE AGUA POTABLE EN LA ZONA RURAL Y URBANA DE TODOS LOS DISTRITOS DE LA ZONA COSTERA</b>		
<b>UBICACIÓN:</b>		
Zona Costera		
<b>PROBLEMÁTICA A SOLUCIONAR:</b>		
El abastecimiento de agua potable en la zona rural y urbana en la Provincia de Trujillo, presentan problemas en el insuficiente abastecimiento de agua potable, lo que busca este proyecto es realizar un estudio para la ampliación y mejoramiento del sistema de agua potable para disminuir enfermedades gastrointestinales, parasitarias y dérmicas en la zona costera.		
<b>OBJETIVO:</b>		
Realizar un estudio para ampliar y mejorar el abastecimiento de agua potable en la zona rural y urbana, de manera eficiente y disminuir de las enfermedades gastrointestinales, parasitarias y dérmicas en la zona costera.		
<b>POBLACION BENEFICIADA:</b>		
Distrito de Huanchaco, La Esperanza, El Porvenir, Víctor Larco, Laredo, Trujillo, Florencia de mora, Moche y Salaverry.		
<b>TEMPORALIDAD:</b>	<b>PRIORIDAD:</b>	<b>DURACIÓN</b>
Corto Plazo	Alta	12 meses
<b>DESCRIPCIÓN DE COMPONENTES PARA LA VALORACIÓN DEL PROYECTO:</b>		
<ul style="list-style-type: none"><li>• Recursos Humanos – Equipo Técnico</li><li>• Levantamiento topográfico.</li><li>• Determinación de necesidades por centros poblados.</li><li>• Estudio hidrológico.</li><li>• Estudio geológico</li><li>• Estudio de Impacto Ambiental.</li></ul>		
<b>COSTO ESTIMADO DE INVERSIÓN:</b>		
S/. 1,500,000.00		
<b>ENTIDAD PROMOTORA:</b>	<b>ALTERNATIVAS DE FINANCIAMIENTO:</b>	
Municipalidad Provincial de Trujillo Municipalidades Distritales SEDALIB	Gobierno Provincial Gobiernos Distritales	
<b>NATURALEZA DEL PROYECTO:</b>	<b>IMPACTO EN LOS OBJETIVOS ESTRATEGICOS DEL PLAN:</b>	
Estructurador	Alto	




FICHA N° 20:		PROYECTO
<b>ESTUDIO PARA LA AMPLIACIÓN Y MEJORAMIENTO DE ALCANTARILLADO Y DISPOSICIÓN SANITARIA DE LA ZONA RURAL Y URBANA DE TODOS LOS DISTRITOS DE LA ZONA COSTERA</b>		
<b>UBICACIÓN:</b> Zona Costera		
<b>PROBLEMÁTICA A SOLUCIONAR:</b> La provisión de alcantarillado y disposición sanitaria en la zona rural y urbana en la Provincia de Trujillo, presentan problemas por el insuficiente abastecimiento de los mismos, lo que busca este proyecto es realizar un estudio para la ampliación y mejoramiento de alcantarillado y disposición sanitaria de la población de la zona costera.		
<b>OBJETIVO:</b> Realizar un estudio para ampliar y mejorar el abastecimiento de alcantarillado y disposición sanitaria toda la población de la zona rural y urbana de los distritos de la zona costera.		
<b>POBLACION BENEFICIADA:</b> Distrito de Huanchaco, La Esperanza, El Porvenir, Víctor Larco, Laredo, Trujillo, Florencia de mora, Moche y Salaverry.		
<b>TEMPORALIDAD:</b> Corto Plazo	<b>PRIORIDAD:</b> alta	<b>DURACIÓN</b> 12 meses
<b>DESCRIPCIÓN DE COMPONENTES PARA LA VALORACIÓN DEL PROYECTO:</b> <ul style="list-style-type: none"><li>• Recursos Humanos – Equipo Técnico</li><li>• Levantamiento topográfico.</li><li>• Determinación de necesidades por centros poblados.</li><li>• Estudio hidrogeológico</li><li>• Estudio de Impacto Ambiental.</li></ul>		
<b>COSTO ESTIMADO DE INVERSIÓN:</b> S/. 1,200,000.00		
<b>ENTIDAD PROMOTORA:</b> Municipalidad Provincial de Trujillo Municipalidades Distritales SEDALIB	<b>ALTERNATIVAS DE FINANCIAMIENTO:</b> Gobierno Provincial Gobiernos Distritales	
<b>NATURALEZA DEL PROYECTO:</b> Estructurador	<b>IMPACTO EN LOS OBJETIVOS ESTRATEGICOS DEL PLAN:</b> Alto	






<b>FICHA N° 21:</b>	<b>PROYECTO</b>	
<b>ESTUDIO PARA LA AMPLIACIÓN Y MEJORAMIENTO DE ELECTRIFICACIÓN PARA LA ZONA RURAL Y URBANA MARGINAL DE TODOS LOS DISTRITOS DE LA ZONA COSTERA</b>		
<b>UBICACIÓN:</b>		
Zona Costera		
<b>PROBLEMÁTICA A SOLUCIONAR:</b>		
El abastecimiento de electrificación en la zona rural y urbana marginal en la Provincia de Trujillo, presentan un déficit en la población, lo que busca este proyecto es realizar un estudio para la ampliación y mejoramiento de electrificación para la población de la zona rural y urbana marginal de la zona costera, para el mejoramiento en la calidad de vida de la población de la zona costera.		
<b>OBJETIVO:</b>		
Realizar un estudio para ampliar y mejorar el abastecimiento de electrificación para la población de la zona rural y urbana marginal de la zona costera.		
<b>POBLACION BENEFICIADA:</b>		
Distrito de Huanchaco, La Esperanza, El Porvenir, Víctor Larco, Laredo, Trujillo, Florencia de mora, Moche y Salaverry.		
<b>TEMPORALIDAD:</b>	<b>PRIORIDAD:</b>	<b>DURACIÓN</b>
Corto Plazo	Alta	12 meses
<b>DESCRIPCIÓN DE COMPONENTES PARA LA VALORACIÓN DEL PROYECTO:</b>		
<ul style="list-style-type: none"><li>• Recursos Humanos – Equipo Técnico</li><li>• Levantamiento topográfico.</li><li>• Determinación de necesidades por centros poblados.</li><li>• Estudio geológico</li><li>• Estudio de Impacto Ambiental.</li><li>• Estudio Electromagnético</li></ul>		
<b>COSTO ESTIMADO DE INVERSIÓN:</b>		
S/. 1,200,000.00		
<b>ENTIDAD PROMOTORA:</b>	<b>ALTERNATIVAS DE FINANCIAMIENTO:</b>	
Municipalidad Provincial de Trujillo Municipalidades Distritales HIDRANDINA	Gobierno Provincial Gobiernos Distritales	
<b>NATURALEZA DEL PROYECTO:</b>	<b>IMPACTO EN LOS OBJETIVOS ESTRATEGICOS DEL PLAN:</b>	
Estructurador	Alto	




<b>FICHA N° 22:</b>		<b>PROYECTO</b>	
<b>CONSTRUCCIÓN DE UN CENTRO DE MEJORAMIENTO DEL ACCESO DE LOS JÓVENES DE BAJOS RECURSOS A LA OFERTA EDUCATIVA PÚBLICA (BÁSICA Y SUPERIOR) DE LA ZONA URBANA Y RURAL DE LA ZONA COSTERA</b>			
<b>UBICACIÓN:</b>			
Zona Costera			
<b>PROBLEMÁTICA A SOLUCIONAR:</b>			
<p>La Provincia de Trujillo presenta problemas en el fomento de becas para estudios destinadas a los jóvenes estudiantes de bajos recursos y de buen rendimiento académico en sus estudios secundarios, el proyecto busca que estos jóvenes puedan seguir una carrera técnica o universitaria, lo que incluye un periodo de nivelación del becario ingresante según el tiempo que estime la universidad de destino, lo que les permitirá adaptarse a la exigencia del ritmo universitario, sin problemas, y cubrir las deficiencias académicas que pudieran tener.</p>			
<b>OBJETIVO:</b>			
<p>Construir un Centro de Mejoramiento del acceso de los jóvenes de bajos recursos a la oferta educativa pública (básica y superior) de la zona urbana y rural de la zona costera.</p>			
<b>POBLACION BENEFICIADA:</b>			
Provincia de Trujillo			
<b>TEMPORALIDAD:</b>	<b>PRIORIDAD:</b>	<b>DURACIÓN</b>	
Corto Plazo	Alta	6 meses	
<b>DESCRIPCIÓN DE COMPONENTES PARA LA VALORACIÓN DEL PROYECTO:</b>			
<ul style="list-style-type: none"> <li>• Construcción de un Centro de Mejoramiento del acceso de los jóvenes de bajos recursos a la oferta educativa pública (básica y superior) de la zona urbana y rural de la zona costera.</li> <li>• Implementación para el funcionamiento del Centro de Mejoramiento del acceso de los jóvenes de bajos recursos a la oferta educativa pública (básica y superior) de la zona urbana y rural de la zona costera.</li> </ul>			
<b>COSTO ESTIMADO DE INVERSIÓN:</b>			
S/. 5,000,000.00			
<b>ENTIDAD PROMOTORA:</b>		<b>ALTERNATIVAS DE FINANCIAMIENTO:</b>	
Municipalidad Provincial de Trujillo Gobierno Regional de La Libertad Municipalidades Distritales MINEDU		Gobierno Nacional Gobierno Regional Gobierno Provincial	
<b>NATURALEZA DEL PROYECTO:</b>		<b>IMPACTO EN LOS OBJETIVOS ESTRATEGICOS DEL PLAN:</b>	
Dinamizador		Medio	



FICHA N° 23:		PROYECTO	
<b>CONSTRUCCIÓN DEL CENTRO DE FORTALECIMIENTO DE CAPACIDADES EDUCATIVAS A LOS DOCENTES PARA UNA EDUCACIÓN INCLUSIVA PÚBLICA (BÁSICA Y SUPERIOR) DE LA ZONA URBANA Y RURAL DE LA ZONA COSTERA</b>			
<b>UBICACIÓN:</b>			
Zona Costera			
<b>PROBLEMÁTICA A SOLUCIONAR:</b>			
La Provincia de Trujillo presenta problemas en el desarrollo de capacidades para el fortalecimiento de una educación inclusiva, el proyecto busca mejorarlas con el fin que personas con dificultades especiales pueden aprender en compañía de otros sujetos del contexto regular, socializando los saberes de manera integradora, sin problemas, y cubrir las deficiencias académicas que pudieran tener.			
objetivo:  Construir un Centro de Fortalecimiento de capacidades educativas a los docentes para una educación inclusiva pública (básica y superior) de la zona urbana y rural de la zona costera, para atender las necesidades de aprendizaje de todos los niños, jóvenes y adultos con especial énfasis en aquellos que son vulnerables a la marginalidad y la exclusión social.			
<b>POBLACION BENEFICIADA:</b>			
Provincia de Trujillo			
<b>TEMPORALIDAD:</b>	<b>PRIORIDAD:</b>	<b>DURACIÓN</b>	
Corto Plazo	Alta	6 meses	
<b>DESCRIPCIÓN DE COMPONENTES PARA LA VALORACIÓN DEL PROYECTO:</b>			
<ul style="list-style-type: none"><li>• Construcción del Centro de Fortalecimiento de capacidades educativas a los docentes para una educación inclusiva pública (básica y superior) de la zona urbana y rural de la zona costera.</li><li>• Implementación para el funcionamiento del Centro de Fortalecimiento de capacidades educativas a los docentes para una educación inclusiva pública (básica y superior) de la zona urbana y rural de la zona costera.</li></ul>			
<b>COSTO ESTIMADO DE INVERSIÓN:</b>			
S/. 6,000,000.00			
<b>ENTIDAD PROMOTORA:</b>		<b>ALTERNATIVAS DE FINANCIAMIENTO:</b>	
Municipalidad Provincial de Trujillo Gobierno Regional de La Libertad Municipalidades Distritales MINEDU		Gobierno Nacional Gobierno Regional Gobierno Provincial	
<b>NATURALEZA DEL PROYECTO:</b>		<b>IMPACTO EN LOS OBJETIVOS ESTRATEGICOS DEL PLAN:</b>	
Dinamizador		Medio	



<b>FICHA N° 24:</b>	<b>PROYECTO</b>	
<b>ESTUDIO PARA LA IMPLEMENTACIÓN Y MEJORA DEL EQUIPAMIENTO EDUCATIVO URBANO Y RURAL DE LA ZONA COSTERA</b>		
<b>UBICACIÓN:</b>		
Zona Costera		
<b>PROBLEMÁTICA A SOLUCIONAR:</b>		
En la Provincia de Trujillo, la atención a la infraestructura educativa de los planteles es una prioridad, por la necesidad de que se cuente con las instalaciones y el equipo necesarios para apoyar los procesos de aprendizaje, investigación, capacitación y la prestación de los servicios que demanda la población.		
<b>OBJETIVO:</b>		
Realizar un estudio para Implementar y mejorar la infraestructura y equipamiento educativo urbano y rural de la zona costera, para contribuir en la formación de una cultura de participación social que permita el mejoramiento y la atención de necesidades de infraestructura de los espacios escolares, para que cuenten con las condiciones físicas y de equipamiento adecuadas para el desarrollo del proceso educativo.		
<b>POBLACION BENEFICIADA:</b>		
Distrito de Huanchaco, La Esperanza, El Porvenir, Víctor Larco, Laredo, Trujillo, Florencia de mora, Moche y Salaverry.		
<b>TEMPORALIDAD:</b>	<b>PRIORIDAD:</b>	<b>DURACIÓN</b>
Corto Plazo	Alta	12 meses
<b>DESCRIPCIÓN DE COMPONENTES PARA LA VALORACIÓN DEL PROYECTO:</b>		
<ul style="list-style-type: none"> <li>• Recursos Humanos – Equipo Técnico</li> <li>• Levantamiento topográfico.</li> <li>• Determinación de necesidades por centros poblados.</li> <li>• Estudio de Necesidades a nivel de cada centro educativo</li> <li>• Estudio de Impacto Ambiental.</li> </ul>		
<b>COSTO ESTIMADO DE INVERSIÓN:</b>		
S/. 900,000.00		
<b>ENTIDAD PROMOTORA:</b>	<b>ALTERNATIVAS DE FINANCIAMIENTO:</b>	
Municipalidad Provincial de Trujillo Gobierno Regional de La Libertad Municipalidades Distritales MINEDU	Gobierno Nacional Gobierno Regional Gobierno Provincial Gobiernos Distritales	
<b>NATURALEZA DEL PROYECTO:</b>	<b>IMPACTO EN LOS OBJETIVOS ESTRATEGICOS DEL PLAN:</b>	
Dinamizador	Alto	



<b>FICHA N° 25:</b>		<b>PROYECTO</b>	
<b>ESTUDIO PARA LA CONSTRUCCIÓN E IMPLEMENTACIÓN DE UN CENTRO TÉCNICO DE RECUPERACIÓN DE POBLACIÓN VULNERABLE, EN LA ZONA COSTERA DE LA PROVINCIA DE TRUJILLO</b>			
<b>UBICACIÓN:</b>			
Zona Costera			
<b>PROBLEMÁTICA A SOLUCIONAR:</b>			
<p>En la zona costera de la provincia de Trujillo existe una población altamente vulnerable en el contexto de los referentes familiares y sociales que cambian frecuentemente de acuerdo a la evolución del conflicto, la inestabilidad que le rodea afecta significativamente su procesos de sus búsquedas internas y por tanto su maduración, lo que busca el proyecto es que se realice un estudio para que se construya e implemente un centro técnico de recuperación de esa población vulnerable, para contribuir en la formación de una cultura de participación social.</p>			
<b>OBJETIVO:</b>			
<p>Realizar un estudio para construir e implementar un centro técnico de recuperación de población vulnerable en de la zona costera de la provincia de Trujillo, para contribuir en la formación de una cultura de participación social que les permita acceder a procesos educativos que le proporciones referentes conceptuales y de análisis.</p>			
<b>POBLACION BENEFICIADA:</b>			
Distrito de Huanchaco, La Esperanza, El Porvenir, Víctor Larco, Laredo, Trujillo, Florencia de mora, Moche y Salaverry.			
<b>TEMPORALIDAD:</b>	<b>PRIORIDAD:</b>	<b>DURACIÓN</b>	
Corto Plazo	Alta	6 meses	
<b>DESCRIPCIÓN DE COMPONENTES PARA LA VALORACIÓN DEL PROYECTO:</b>			
<ul style="list-style-type: none"> <li>• Recursos Humanos – Equipo Técnico</li> <li>• Levantamiento topográfico.</li> <li>• Determinación de necesidades por centros poblados.</li> <li>• Determinación de Población vulnerable</li> <li>• Estudio geológico</li> <li>• Estudio de Impacto Socio-Ambiental.</li> </ul>			
<b>COSTO ESTIMADO DE INVERSIÓN:</b>			
S/. 800,000.00			
<b>ENTIDAD PROMOTORA:</b>		<b>ALTERNATIVAS DE FINANCIAMIENTO:</b>	
Municipalidad Provincial de Trujillo Municipalidades Distritales MINEDU		Gobierno Nacional Gobierno Provincial Gobierno Distrital	
<b>NATURALEZA DEL PROYECTO:</b>		<b>IMPACTO EN LOS OBJETIVOS ESTRATEGICOS DEL PLAN:</b>	
Dinamizador		Medio	



<b>FICHA N° 26:</b>	<b>PROYECTO</b>	
<b>ESTUDIO PARA LA CONSTRUCCIÓN DEL SISTEMA DE CENTROS DE SALUD RURALES EN LOS DISTRITOS DE LA ZONA COSTERA.</b>		
<b>UBICACIÓN:</b>		
Zona Costera		
<b>PROBLEMÁTICA A SOLUCIONAR:</b>		
En los distritos costeros de la Provincia de Trujillo existe una población altamente sensible a la prestación oportuna y eficiente de servicios de salud por la limitada accesibilidad económica, geográfica y socio-cultural, lo que busca el proyecto es realizar un estudio para la construcción del sistema de centros de salud rurales en los distritos de la zona costera, para la prevención y promoción de la salud en la población, para mejorar la calidad de vida.		
<b>OBJETIVO:</b>		
Realizar un estudio para construir el sistema de centros de salud rurales en los distritos de la zona costera, para la prevención y promoción de la salud en la población, para la prevención y promoción de la salud en la población, para mejorar la calidad de vida.		
<b>POBLACION BENEFICIADA:</b>		
Distrito de Huanchaco, La Esperanza, El Porvenir, Víctor Larco, Laredo, Trujillo, Florencia de mora, Moche y Salaverry.		
<b>TEMPORALIDAD:</b>	<b>PRIORIDAD:</b>	<b>DURACIÓN</b>
Corto Plazo	Alta	6 meses
<b>DESCRIPCIÓN DE COMPONENTES PARA LA VALORACIÓN DEL PROYECTO:</b>		
<ul style="list-style-type: none"><li>• Recursos Humanos – Equipo Técnico</li><li>• Levantamiento topográfico.</li><li>• Determinación de necesidades por centros poblados.</li><li>• Estudio de necesidades a nivel de cada establecimiento de salud.</li><li>• Estudio de Impacto Ambiental.</li></ul>		
<b>COSTO ESTIMADO DE INVERSIÓN:</b>		
S/. 850,000.00		
<b>ENTIDAD PROMOTORA:</b>	<b>ALTERNATIVAS DE FINANCIAMIENTO:</b>	
Municipalidad Provincial de Trujillo Municipalidades Distritales MINSA	Gobierno Nacional Gobierno Provincial Gobierno Distrital	
<b>NATURALEZA DEL PROYECTO:</b>	<b>IMPACTO EN LOS OBJETIVOS ESTRATEGICOS DEL PLAN:</b>	
Estructurador	Alto	







<b>FICHA N° 27:</b>		<b>PROYECTO</b>	
<b>MEJORAMIENTO DEL SISTEMA ACTUAL DE LOS CENTROS DE ATENCIÓN A LA SALUD DE LOS DISTRITOS DE LA ZONA COSTERA.</b>			
<b>UBICACIÓN:</b>			
Zona Costera			
<b>PROBLEMÁTICA A SOLUCIONAR:</b>			
En los distritos costeros de la Provincia de Trujillo existe una población altamente sensible a la prestación oportuna y eficiente de servicios de salud por la limitada accesibilidad económica, geográfica y socio-cultural, lo que busca el proyecto es que se mejore el sistema actual de centros de atención a la salud, para la prevención y promoción de la salud en la población, para mejorar la calidad de vida.			
<b>OBJETIVO:</b>			
Mejorar el sistema actual de centros de atención a la salud en los distritos de la zona costera de la provincia de Trujillo, para la prevención y promoción de la salud en la población, para mejorar la calidad de vida.			
<b>POBLACION BENEFICIADA:</b>			
Distrito de Huanchaco, La Esperanza, El Porvenir, Víctor Larco, Laredo, Trujillo, Florencia de mora, Moche y Salaverry.			
<b>TEMPORALIDAD:</b>	<b>PRIORIDAD:</b>	<b>DURACIÓN</b>	
Corto Plazo	Alta	6 meses	
<b>DESCRIPCIÓN DE COMPONENTES PARA LA VALORACIÓN DEL PROYECTO:</b>			
<ul style="list-style-type: none"> <li>• Construcción de pabellones para atención médica e implementación para el mejoramiento del funcionamiento integral en los Centros de atención a la salud en el distrito de: <ul style="list-style-type: none"> <li>- Huanchaco.</li> <li>- La Esperanza.</li> <li>- El Porvenir.</li> <li>- Víctor Larco.</li> <li>- Laredo.</li> <li>- Trujillo.</li> <li>- Florencia de Mora.</li> <li>- Moche.</li> <li>- Salaverry.</li> </ul> </li> </ul>			
<b>COSTO ESTIMADO DE INVERSIÓN:</b>			
S/. 5,000,000.00			
<b>ENTIDAD PROMOTORA:</b>		<b>ALTERNATIVAS DE FINANCIAMIENTO:</b>	
Municipalidad Provincial de Trujillo Municipalidades Distritales MINSA		Gobierno Central Gobierno Provincial Gobierno Distrital	
<b>NATURALEZA DEL PROYECTO:</b>		<b>IMPACTO EN LOS OBJETIVOS ESTRATEGICOS DEL PLAN:</b>	
Dinamizador		Alto	






<b>FICHA N° 28:</b>		<b>PROYECTO</b>	
<b>ESTUDIO PARA EL MEJORAMIENTO DE LOS CENTROS TURÍSTICOS DE LA ZONA COSTERA</b>			
<b>UBICACIÓN:</b>			
Zona Costera			
<b>PROBLEMÁTICA A SOLUCIONAR:</b>			
La zona costera de la Provincia de Trujillo cuenta con grandes legados culturales y ecológicos que son huellas de un pasado creativo y glorioso que nos transmite los modos de vida y costumbres de los primeros habitantes que a pesar de las inclemencias del tiempo y de los actos humanos que ponen en peligro su existencia, aún conservan sus formas, líneas, paredes, caminos, etc.			
<b>OBJETIVO:</b>			
Realizar un estudio para mejorar los centros turísticos de la zona costera para atraer más visitantes, con énfasis en los segmentos turísticos de cultura y naturaleza.			
<b>POBLACION BENEFICIADA:</b>			
Distrito de Huanchaco, La Esperanza, El Porvenir, Víctor Larco, Laredo, Trujillo, Florencia de mora, Moche y Salaverry.			
<b>TEMPORALIDAD:</b>		<b>PRIORIDAD:</b>	
Corto Plazo		Alta	
		<b>DURACIÓN</b>	
		1 año	
<b>DESCRIPCIÓN DE COMPONENTES PARA LA VALORACIÓN DEL PROYECTO:</b>			
<ul style="list-style-type: none"><li>• Recursos Humanos – Equipo Técnico</li><li>• Levantamiento topográfico.</li><li>• Determinación de necesidades de los centros turísticos.</li><li>• Estudio arqueológico.</li><li>• Estudio de Impacto Ambiental.</li><li>• Estudio de mercado turístico.</li></ul>			
<b>COSTO ESTIMADO DE INVERSIÓN:</b>			
S/. 1,000,000.00			
<b>ENTIDAD PROMOTORA:</b>		<b>ALTERNATIVAS DE FINANCIAMIENTO:</b>	
Municipalidad Provincial de Trujillo Gobierno Regional de La Libertad Municipalidades Distritales MINCETUR		Gobierno Nacional Gobierno Regional Gobierno Provincial Gobiernos Distritales	
<b>NATURALEZA DEL PROYECTO:</b>		<b>IMPACTO EN LOS OBJETIVOS ESTRATEGICOS DEL PLAN:</b>	
Estructurador		Alto	



<b>FICHA N° 29:</b>		<b>PROYECTO</b>	
<b>MEJORAMIENTO, AMPLIACIÓN E IMPLEMENTACIÓN DEL COMPLEJO ARQUEOLÓGICO CHAN – CHAN.</b>			
<b>UBICACIÓN:</b>			
Zona Costera			
<b>PROBLEMÁTICA A SOLUCIONAR:</b>			
Los Distritos que conforman la Zona Costera de la Provincia de Trujillo cuenta con grandes legados culturales que son huellas de un pasado creativo y glorioso que nos transmite los modos de vida y costumbres de los primeros habitantes que a pesar de las inclemencias del tiempo y de los actos humanos que ponen en peligro su existencia, aún conservan sus formas, líneas, paredes, caminos, lo que busca el proyecto es el mejoramiento, ampliación e implementación del complejo arqueológico CHAN - CHAN, que minimice el impacto de su deterioro natural, siguiendo su tendencia de desarrollo y respetando sus particularidades.			
<b>OBJETIVO:</b>			
Mejorar, ampliar e implementar el complejo arqueológico CHAN –CHAN, que minimice el impacto de su deterioro natural, siguiendo su tendencia de desarrollo y respetando sus particularidades.			
<b>POBLACION BENEFICIADA:</b>			
Provincia de Trujillo			
<b>TEMPORALIDAD:</b>	<b>PRIORIDAD:</b>	<b>DURACIÓN</b>	
Corto Plazo	Alta	12 meses	
<b>DESCRIPCIÓN DE COMPONENTES PARA LA VALORACIÓN DEL PROYECTO:</b>			
<ul style="list-style-type: none"> <li>• Mejorar el actual complejo arqueológico CHAN - CHAN.</li> <li>• Ampliar el complejo arqueológico CHAN – CHAN.</li> <li>• Implementar el complejo arqueológico CHAN – CHAN.</li> </ul>			
<b>COSTO ESTIMADO DE INVERSIÓN:</b>			
S/. 18,000,000.00			
<b>ENTIDAD PROMOTORA:</b>		<b>ALTERNATIVAS DE FINANCIAMIENTO:</b>	
Gobierno Regional de La Libertad Municipalidad Provincial del Trujillo Municipalidades Distritales MINCETUR Ministerio de Cultura		Gobierno Nacional Gobierno Regional Gobierno Provincial Gobiernos Distritales	
<b>NATURALEZA DEL PROYECTO:</b>		<b>IMPACTO EN LOS OBJETIVOS ESTRATEGICOS DEL PLAN:</b>	
Dinamizador		Alto	




<b>FICHA N° 30:</b>		<b>PROYECTO</b>	
<b>MEJORAMIENTO, AMPLIACIÓN E IMPLEMENTACIÓN DEL COMPLEJO ARQUEOLÓGICO HUACA DEL SOL Y LA LUNA.</b>			
<b>UBICACIÓN:</b> Zona Costera			
<b>PROBLEMÁTICA A SOLUCIONAR:</b> Los Distritos que conforman la Zona Costera de la Provincia de Trujillo cuenta con grandes legados culturales que son huellas de un pasado creativo y glorioso que nos transmite los modos de vida y costumbres de los primeros habitantes que a pesar de las inclemencias del tiempo y de los actos humanos que ponen en peligro su existencia, aún conservan sus formas, líneas, paredes, caminos, lo que busca el proyecto es el mejoramiento, ampliación e implementación del complejo arqueológico HUACA del SOL y la LUNA, que minimice el impacto de su deterioro natural, siguiendo su tendencia de desarrollo y respetando sus particularidades.			
<b>OBJETIVO:</b> Mejorar, ampliar e implementar el complejo arqueológico HUACA del SOL y la LUNA, que minimice el impacto de su deterioro natural, siguiendo su tendencia de desarrollo y respetando sus particularidades			
<b>POBLACION BENEFICIADA:</b> Provincia de Trujillo			
<b>TEMPORALIDAD:</b> Corto Plazo	<b>PRIORIDAD:</b> Alta	<b>DURACIÓN</b> 12 Meses	
<b>DESCRIPCIÓN DE COMPONENTES PARA LA VALORACIÓN DEL PROYECTO:</b> <ul style="list-style-type: none"><li>• Mejorar el actual complejo arqueológico HUACA del SOL y la LUNA.</li><li>• Ampliar el complejo arqueológico HUACA del SOL y la LUNA.</li><li>• Implementar el complejo arqueológico HUACA del SOL y la LUNA.</li></ul>			
<b>COSTO ESTIMADO DE INVERSIÓN:</b> S/. 12,000,000.00			
<b>ENTIDAD PROMOTORA:</b> Gobierno Regional de La Libertad Municipalidad Provincial del Trujillo MINCETUR Ministerio de Cultura		<b>ALTERNATIVAS DE FINANCIAMIENTO:</b> Gobierno Nacional Gobierno Regional Gobierno Provincial Gobierno Distrital	
<b>NATURALEZA DEL PROYECTO:</b> Dinamizador		<b>IMPACTO EN LOS OBJETIVOS ESTRATEGICOS DEL PLAN:</b> Medio	



<b>FICHA N° 31:</b>		<b>PROYECTO</b>	
<b>PROGRAMA DE FOMENTO Y PROMOCIÓN DEL CIRCUITO TURÍSTICO DE LA ZONA COSTERA</b>			
<b>UBICACIÓN:</b>			
Zona Costera			
<b>PROBLEMÁTICA A SOLUCIONAR:</b>			
<p>La zona costera de la Provincia del Trujillo cuenta con grandes legados culturales y ecológicos que son huellas de un pasado creativo y glorioso que nos transmite los modos de vida y costumbres de los primeros habitantes que a pesar de las inclemencias del tiempo y de los actos humanos que ponen en peligro su existencia, aún conservan sus formas, líneas, paredes, caminos, etc., lo que busca el proyecto es fomentar y promocionar el circuito turístico de la zona costera, con el fin de que los visitantes (turistas) puedan aprender un nuevo modo de relacionarse con la realidad, que no sólo abarca a la humanidad sino a toda la riqueza histórica, cultural y natural, es decir, la biodiversidad en su conjunto.</p>			
<b>OBJETIVO:</b>			
<p>Fomentar y promocionar el circuito turístico de la zona costera, con el fin de que los visitantes (turistas) puedan aprender un nuevo modo de relacionarse con la realidad, que no sólo abarca a la humanidad sino a toda la riqueza histórica, cultural y natural, es decir, la biodiversidad en su conjunto.</p>			
<b>POBLACION BENEFICIADA:</b>			
Distrito de Huanchaco, La Esperanza, El Porvenir, Víctor Larco, Laredo, Trujillo, Florencia de mora, Moche y Salaverry.			
<b>TEMPORALIDAD:</b>	<b>PRIORIDAD:</b>	<b>DURACIÓN</b>	
Corto Plazo	Alta	1 año	
<b>DESCRIPCIÓN DE COMPONENTES PARA LA VALORACIÓN DEL PROYECTO:</b>			
<ul style="list-style-type: none"> <li>• Capacitación técnica.</li> <li>• Fomentar y promocionar el circuito turístico de la zona costera</li> <li>• Implementar campañas de promoción.</li> <li>• Seguimiento y control.</li> </ul>			
<b>COSTO ESTIMADO DE INVERSIÓN:</b>			
S/. 450,000.00			
<b>ENTIDAD PROMOTORA:</b>		<b>ALTERNATIVAS DE FINANCIAMIENTO:</b>	
Municipalidad Provincial de Trujillo Gobierno Regional de La Libertad Municipalidades Distritales MINCETUR Inversión Privada		Gobierno Nacional Gobierno Regional Gobierno Provincial Gobiernos Distritales Inversión Privada	
<b>NATURALEZA DEL PROYECTO:</b>		<b>IMPACTO EN LOS OBJETIVOS ESTRATEGICOS DEL PLAN:</b>	
Dinamizador		Alto	



<b>FICHA N° 32:</b>		<b>PROYECTO</b>	
<b>PROGRAMA DE PUESTA EN VALOR DE LOS RECURSOS TURISTICOS DE LA ZONA COSTERA</b>			
<b>UBICACIÓN:</b>			
Zona Costera			
<b>PROBLEMÁTICA A SOLUCIONAR:</b>			
<p>La zona costera de la provincia de Trujillo cuenta con grandes legados culturales y ecológicos que son huellas de un pasado creativo y glorioso que nos transmite los modos de vida y costumbres de los primeros habitantes que a pesar de las inclemencias del tiempo y de los actos humanos que ponen en peligro su existencia, aún conservan sus formas, líneas, paredes, caminos, etc.</p>			
<b>OBJETIVO:</b>			
Poner en valor los recursos turísticos de la zona costera para atraer más visitantes, con énfasis en los segmentos turísticos de cultura y naturaleza.			
<b>POBLACION BENEFICIADA:</b>			
Distrito de Huanchaco, La Esperanza, El Porvenir, Víctor Larco, Laredo, Trujillo, Florencia de mora, Moche y Salaverry.			
<b>TEMPORALIDAD:</b>	<b>PRIORIDAD:</b>	<b>DURACIÓN</b>	
Mediano Plazo	Alta	12 meses	
<b>DESCRIPCIÓN DE COMPONENTES PARA LA VALORACIÓN DEL PROYECTO:</b>			
<ul style="list-style-type: none"> <li>• Construcción de vías de acceso a los recursos arqueológicos de la zona costera.</li> <li>• Construcción de la infraestructura turística receptiva y de soporte para los recursos arqueológicos de la zona costera.</li> <li>• Implementación para el funcionamiento de la infraestructura turística receptiva y de soporte para los recursos arqueológicos de la zona costera.</li> </ul>			
<b>COSTO ESTIMADO DE INVERSIÓN:</b>			
S/. 4,500,000.00			
<b>ENTIDAD PROMOTORA:</b>		<b>ALTERNATIVAS DE FINANCIAMIENTO:</b>	
Gobierno Regional de La Libertad Municipalidad Provincial de Trujillo Municipalidades Distritales MINCETUR Ministerio Cultura		Gobierno Nacional Gobierno Regional Gobierno Provincial Gobierno Distrital	
<b>NATURALEZA DEL PROYECTO:</b>		<b>IMPACTO EN LOS OBJETIVOS ESTRATEGICOS DEL PLAN:</b>	
Dinamizador		Alto	





<b>FICHA N° 33:</b>		<b>PROYECTO</b>	
<b>PROMOCIÓN DE LA OFERTA EXPORTABLE CON VALOR AGREGADO DE LOS SECTORES INDUSTRIA, AGRO EXPORTACION Y COMERCIO DE LA ZONA COSTERA</b>			
<b>UBICACIÓN:</b>			
Zona Costera			
<b>PROBLEMÁTICA A SOLUCIONAR:</b>			
En la Provincia de Trujillo, se ha generado un incremento de la oferta exportable con valor agregado de los sectores industria, agro exportación y comercio, lo que exige la promoción de la oferta exportable en la zona costera, lo que permitirá elevar el nivel de dichas actividades, ya que los empresarios van a tener claro su canal de comercialización (mercado) para el producto a exportar.			
<b>OBJETIVO:</b>			
Promocionar la oferta exportable en la zona costera, lo que permitirá elevar el nivel de dichas actividades, ya que los empresarios van a tener claro su canal de comercialización (mercado) para el producto a exportar.			
<b>POBLACION BENEFICIADA:</b>			
Distrito de Huanchaco, La Esperanza, El Porvenir, Víctor Larco, Laredo, Trujillo, Florencia de mora, Moche y Salaverry.			
<b>TEMPORALIDAD:</b>	<b>PRIORIDAD:</b>	<b>DURACIÓN</b>	
Mediano Plazo	Media	12 meses	
<b>DESCRIPCIÓN DE COMPONENTES PARA LA VALORACIÓN DEL PROYECTO:</b>			
<ul style="list-style-type: none"> <li>• Capacitación técnica.</li> <li>• Fomentar y promocionar la oferta exportable con valor agregado.</li> <li>• Implementar campañas de promoción.</li> <li>• Seguimiento y control.</li> </ul>			
<b>COSTO ESTIMADO DE INVERSIÓN:</b>			
S/. 900,000.00			
<b>ENTIDAD PROMOTORA:</b>		<b>ALTERNATIVAS DE FINANCIAMIENTO:</b>	
Municipalidad Provincial de Trujillo Gobierno Regional de la Libertad Cámara de Comercio Inversión Privada		Gobierno Nacional Gobierno Regional Gobierno Provincial Gobiernos Distritales Inversión Privada	
<b>NATURALEZA DEL PROYECTO:</b>		<b>IMPACTO EN LOS OBJETIVOS ESTRATEGICOS DEL PLAN:</b>	
Dinamizador		Medio	



<b>FICHA N° 34:</b>		<b>PROYECTO</b>	
<b>PROGRAMA DE FOMENTO A LA INVERSIÓN PARA LA COMPETITIVIDAD ECONÓMICA DE LOS SECTORES INDUSTRIA, AGRO EXPORTACION Y COMERCIO DE LA PLATAFORMA LOGISTICA COSTERA</b>			
<b>UBICACIÓN:</b>			
Zona Costera			
<b>PROBLEMÁTICA A SOLUCIONAR:</b>			
En los distritos que forman parte de la Plataforma Logística Costera de la Provincia de Trujillo, se ha generado un incremento de la competitividad económica de los sectores industria, agro exportación y comercio, lo que exige la ejecución de un programa de fomento a la inversión para el desarrollo de la plataforma logística, lo que permitirá la atracción de inversión productiva, nacional y extranjera, que permita generar empleos que provean al bienestar de los habitantes de la zona costera.			
<b>OBJETIVO:</b>			
Ejecutar un programa de fomento a la inversión para el desarrollo de la plataforma logística, de los sectores industria, agro exportación y comercio, lo que permitirá la atracción de inversión productiva, nacional y extranjera, que permita generar empleos que provean al bienestar de los habitantes de la zona costera.			
<b>POBLACION BENEFICIADA:</b>			
Distrito de Huanchaco, La Esperanza, El Porvenir, Víctor Larco, Laredo, Trujillo, Florencia de mora, Moche y Salaverry.			
<b>TEMPORALIDAD:</b>	<b>PRIORIDAD:</b>	<b>DURACIÓN</b>	
Mediano Plazo	Media	12 meses	
<b>DESCRIPCIÓN DE COMPONENTES PARA LA VALORACIÓN DEL PROYECTO:</b>			
<ul style="list-style-type: none"> <li>• Capacitación técnica.</li> <li>• Fomentar y promocionar la inversión para la competitividad económica.</li> <li>• Implementar campañas de promoción.</li> <li>• Seguimiento y control.</li> </ul>			
<b>COSTO ESTIMADO DE INVERSIÓN:</b>			
S/. 950,000.00			
<b>ENTIDAD PROMOTORA:</b>		<b>ALTERNATIVAS DE FINANCIAMIENTO:</b>	
Municipalidad Provincial de Trujillo Gobierno Regional de La Libertad Municipalidades Distritales Cámara de Comercio Inversión privada		Gobierno Regional Gobierno Provincial Gobiernos Distritales Inversión Privada	
<b>NATURALEZA DEL PROYECTO:</b>		<b>IMPACTO EN LOS OBJETIVOS ESTRATEGICOS DEL PLAN:</b>	
Dinamizador		Medio	





<b>FICHA N° 35:</b>		<b>PROYECTO</b>	
<b>FORTALECIMIENTO DE CAPACIDADES PARA EL DESARROLLO DE LAS MYPES ARTESANALES EN LA PLATAFORMA COSTERA</b>			
<b>UBICACIÓN:</b>			
Zona Costera			
<b>PROBLEMÁTICA A SOLUCIONAR:</b>			
<p>En los distritos que conforman la zona costera de la provincia de Trujillo se ha generado un incremento en la actividad empresarial lo que exige el incentivo a la formalización y creación de MYPES artesanales, lo que permitirá elevar el nivel de la actividad artesanal, lo que busca el proyecto es que exista un organismo regulador que establezca las bases, marque la pauta y fije las normas para que la oferta de capacitación llegue adecuadamente a la demanda.</p>			
<b>OBJETIVO:</b>			
<p>Mejorar las capacidades técnicas para adoptar estrategias necesarias para contar con un organismo regulador que establezca las bases, marque la pauta y fije las normas para que la oferta de capacitación llegue adecuadamente a la demanda.</p>			
<b>POBLACION BENEFICIADA:</b>			
Distrito de Huanchaco, La Esperanza, El Porvenir, Víctor Larco, Laredo, Trujillo, Florencia de mora, Moche y Salaverry.			
<b>TEMPORALIDAD:</b>	<b>PRIORIDAD:</b>	<b>DURACIÓN</b>	
corto Plazo	Alta	1 año	
<b>DESCRIPCIÓN DE COMPONENTES PARA LA VALORACIÓN DEL PROYECTO:</b>			
<ul style="list-style-type: none"> <li>• Capacitación técnica para la creación de MYPES artesanales en los distritos que conforman la plataforma logística costera de la provincia de Trujillo.</li> <li>• Implementación de talleres de capacitación para la creación de MYPES artesanales,</li> <li>• Difusión, seguimiento y control.</li> </ul>			
<b>COSTO ESTIMADO DE INVERSIÓN:</b>			
S/. 500,000.00			
<b>ENTIDAD PROMOTORA:</b>		<b>ALTERNATIVAS DE FINANCIAMIENTO:</b>	
Municipalidad Provincial de Trujillo Municipalidad Distritales involucradas Cámara de Comercio		Gobierno Provincial Gobierno Distrital Inversión privada	
<b>NATURALEZA DEL PROYECTO:</b>		<b>IMPACTO EN LOS OBJETIVOS ESTRATEGICOS DEL PLAN:</b>	
Dinamizador		Alto	



<b>FICHA N° 36:</b>		<b>PROYECTO</b>	
<b>IMPLEMENTACIÓN Y MODERNIZACIÓN DEL PUERTO ENAPU PARA CUBRIR ACTIVIDADES COMERCIALIZACIÓN Y AGRO EXPORTACIÓN.</b>			
<b>UBICACIÓN:</b>			
Zona Costera			
<b>PROBLEMÁTICA A SOLUCIONAR:</b>			
La actividad comercial y de agro exportación en el Puerto Salaverry, presenta deficiencia en su desarrollo y condiciones para el desembarque, manipulación y conservación de los productos exportables de la plataforma logística costera de la provincia de Trujillo.			
<b>OBJETIVO:</b>			
Implementar y modernizar el puerto ENAPU de Salaverry para mejorar las condiciones para en el desembarque, manipulación y conservación de productos exportables de la provincia de Trujillo.			
<b>POBLACION BENEFICIADA:</b>			
Región la Libertad			
<b>TEMPORALIDAD:</b>	<b>PRIORIDAD:</b>	<b>DURACIÓN</b>	
Largo Plazo	Alta	3 años	
<b>DESCRIPCIÓN DE COMPONENTES PARA LA VALORACIÓN DEL PROYECTO:</b>			
<ul style="list-style-type: none"> <li>Levantamiento topográfico</li> <li>Saneamiento Físico Legal</li> <li>Ampliación de molón artificial</li> <li>Implementación para el mejoramiento de las condiciones de desembarque manipulación y conservación de productos exportables.</li> <li>Fortalecimiento en el desarrollo de capacidades de gestión para la modernización del sistema integral en el puerto ENAPU de Salaverry.</li> </ul>			
<b>COSTO ESTIMADO DE INVERSIÓN:</b>			
S/. 60,000,000.00			
<b>ENTIDAD PROMOTORA:</b>		<b>ALTERNATIVAS DE FINANCIAMIENTO:</b>	
Gobierno regional de la libertad Municipalidad Provincial de Trujillo Municipalidad Distrital de Salaverry PRODUCE		Gobierno nacional Gobierno regional Gobierno provincial Gobierno distrital	
<b>NATURALEZA DEL PROYECTO:</b>		<b>IMPACTO EN LOS OBJETIVOS ESTRATEGICOS DEL PLAN:</b>	
estructurador		Alto	



FICHA N° 37:		PROYECTO	
<b>ESTUDIO PARA LA CONSTRUCCIÓN DEL CENTRO DE FORTALECIMIENTO DE LA MARCA TRUJILLO DE LA PROVINCIA DE TRUJILLO EN LA ZONA COSTERA.</b>			
<b>UBICACIÓN:</b>			
Zona Costera			
<b>PROBLEMÁTICA A SOLUCIONAR:</b>			
la provincia de Trujillo cuenta con una variedad y amplia gama de actividades servicios y destinos turísticos de interés internacional los mismos que no se encuentran integrados e impulsados de manera conjunta, lo cual mejoraría el impacto turístico de la provincia.			
<b>OBJETIVO:</b>			
Realizar un estudio para la construcción del centro de fortalecimiento de la marca Trujillo que integre los servicios, destinos y oferta turística fortaleciendo la marca Trujillo.			
<b>POBLACION BENEFICIADA:</b>			
Provincia de Trujillo			
<b>TEMPORALIDAD:</b>	<b>PRIORIDAD:</b>	<b>DURACIÓN</b>	
Mediano Plazo	Alta	1 año	
<b>DESCRIPCIÓN DE COMPONENTES PARA LA VALORACIÓN DEL PROYECTO:</b>			
<ul style="list-style-type: none"> <li>• Recursos Humanos – Equipo Técnico</li> <li>• Levantamiento topográfico.</li> <li>• Determinación de necesidades de los centro de fortalecimiento de la marca Trujillo.</li> <li>• Estudio, análisis y propuesta de los servicios turísticos</li> <li>• Estudio, análisis y propuesta de la demanda turística</li> <li>• Estudio, análisis y propuesta de la oferta turística.</li> </ul>			
<b>COSTO ESTIMADO DE INVERSIÓN:</b>			
S/. 750,000.00			
<b>ENTIDAD PROMOTORA:</b>		<b>ALTERNATIVAS DE FINANCIAMIENTO:</b>	
Gobierno Regional de La Libertad Municipalidad Provincial Municipalidades Distritales MINCETUR MINISTERIO DE CULTURA		Gobierno Nacional Gobierno Regional Gobierno Provincial Gobiernos Distritales	
<b>NATURALEZA DEL PROYECTO:</b>		<b>IMPACTO EN LOS OBJETIVOS ESTRATEGICOS DEL PLAN:</b>	
Estructurador		Alto	



<b>FICHA N° 38:</b>		<b>PROYECTO</b>	
<b>PROGRAMA DE IMPULSO A LA CONSTRUCCIÓN, DOTACIÓN, SOSTENIMIENTO Y MANTENIMIENTO DE LA INFRAESTRUCTURA PÚBLICA DE LA PROMOCIÓN DE LA MARCA TRUJILLO DE LA PROVINCIA DE TRUJILLO</b>			
<b>UBICACIÓN:</b>			
Zona Costera			
<b>PROBLEMÁTICA A SOLUCIONAR:</b>			
la provincia de Trujillo presenta deficiencias en la infraestructura pública para la promoción, sostenimiento y mantenimiento de la marca Trujillo que permitiría el impulso de los servicios, demanda y oferta de la provincia de Trujillo			
<b>OBJETIVO:</b>			
Crear el programa de impulso a la construcción, dotación, sostenimiento y mantenimiento de la infraestructura pública de la promoción de la marca Trujillo de la Provincia en la zona costera.			
<b>POBLACION BENEFICIADA:</b>			
Provincia de Trujillo			
<b>TEMPORALIDAD:</b>	<b>PRIORIDAD:</b>	<b>DURACIÓN</b>	
Mediano Plazo	Alta	2 años	
<b>DESCRIPCIÓN DE COMPONENTES PARA LA VALORACIÓN DEL PROYECTO:</b>			
<ul style="list-style-type: none"> <li>• Capacitación técnica.</li> <li>• Construcción y dotación de Infraestructura pública para la promoción de la marca Trujillo</li> <li>• Sostenimiento y mantenimiento de la infraestructura pública para la promoción de la marca Trujillo.</li> <li>• Implementar campañas de promoción.</li> <li>• Seguimiento y control.</li> </ul>			
<b>COSTO ESTIMADO DE INVERSIÓN:</b>			
S/. 1,500,000.00			
<b>ENTIDAD PROMOTORA:</b>		<b>ALTERNATIVAS DE FINANCIAMIENTO:</b>	
Gobierno Regional de La Libertad Municipalidad Provincial de Trujillo Municipalidades Distritales Mincetur Ministerio de cultura		Gobierno Nacional Gobierno Regional Gobierno Provincial Gobiernos Distritales	
<b>NATURALEZA DEL PROYECTO:</b>		<b>IMPACTO EN LOS OBJETIVOS ESTRATEGICOS DEL PLAN:</b>	
Dinamizador		Medio	



<b>FICHA N° 39:</b>		<b>PROYECTO</b>	
<b>CONSTRUCCIÓN DE CENTROS DE CAPACITACIÓN TÉCNICA PARA EL MEJORAMIENTO DE LAS CADENAS DE VALOR DE LA PRODUCCIÓN INDUSTRIAL (AGROPECUARIA, AGROINDUSTRIA, CALZADO) DE LAS CIUDADES DE HUANCHACO, LA ESPERANZA, EL PORVENIR, MOCHE, SALAVERRY Y LAREDO</b>			
<b>UBICACIÓN:</b>			
Zona Costera			
<b>PROBLEMÁTICA A SOLUCIONAR:</b>			
<p>En los distritos que conforman la zona costera de la provincia de Trujillo, se ha generado un incremento de las cadenas de valor de la producción industrial (agropecuaria, agroindustria, calzado) de las ciudades de Huanchaco, La Esperanza, El Porvenir, Moche, Salaverry y Laredo, existiendo la necesidad de construir centros de capacitación técnica que permita mejorar los procesos de producción para la creación de la cadena de valor industrial.</p>			
<b>OBJETIVO:</b>			
<p>Construir centros de capacitación técnica para mejorar los procesos de producción para la creación de la cadena de valor industrial, mejorando la eficiencia productiva en la transformación.</p>			
<b>POBLACION BENEFICIADA:</b>			
Distrito de Huanchaco, La Esperanza, El Porvenir, Laredo, Moche y Salaverry.			
<b>TEMPORALIDAD:</b>	<b>PRIORIDAD:</b>	<b>DURACIÓN</b>	
Mediano Plazo	Alta	2 años	
<b>DESCRIPCIÓN DE COMPONENTES PARA LA VALORACIÓN DEL PROYECTO:</b>			
<ul style="list-style-type: none"> <li>• Construir un centro de capacitación técnica para el mejoramiento de las cadenas de valor de la producción industrial en la en las siguientes distritos: <ul style="list-style-type: none"> <li>- Huanchaco.</li> <li>- El Porvenir.</li> <li>- La Esperanza.</li> <li>- Moche.</li> <li>- Salaverry.</li> <li>- Laredo.</li> </ul> </li> </ul>			
<b>COSTO ESTIMADO DE INVERSIÓN:</b>			
S/. 15,000,000.00			
<b>ENTIDAD PROMOTORA:</b>		<b>ALTERNATIVAS DE FINANCIAMIENTO:</b>	
Gobierno Regional de La Libertad Municipalidad Provincial Municipalidades Distritales PRODUCE		Gobierno Nacional Gobierno Regional Gobierno Provincial Gobiernos Distritales	
<b>NATURALEZA DEL PROYECTO:</b>		<b>IMPACTO EN LOS OBJETIVOS ESTRATEGICOS DEL PLAN:</b>	
Estructurador		Alto	





<b>FICHA N° 40:</b>		<b>PROYECTO</b>	
<b>CONSTRUCCIÓN DE CENTRO DE CAPACITACIÓN TÉCNICA PARA EL DESARROLLO DE CAPACIDADES PARA LAS ACTIVIDADES ECOTURISTICAS DE LA PLATAFORMA LOGÍSTICA COSTERA, EN LOS DISTRITOS DE HUANCHACO, VÍCTOR LARCO, MOCHE, SALAVERRY Y LAREDO</b>			
<b>UBICACIÓN:</b> Zona Costera			
<b>PROBLEMÁTICA A SOLUCIONAR:</b> El ecoturismo se ha vuelto una actividad económica importante, dado que proporcionan oportunidades para que los visitantes experimenten las poderosas manifestaciones de la naturaleza y la cultura y aprendan acerca de la importancia de la conservación de la biodiversidad y de las culturas locales, los distritos de Huanchaco, Víctor Larco, Moche, Salaverry y Laredo cuentan con tal potencial natural y cultural desarrollado de forma deficiente.			
<b>OBJETIVO:</b> Construir centros de capacitación técnica para el desarrollo de las capacidades para las actividades ecoturísticas de la plataforma logística costera, en los distritos de Huanchaco, Víctor Larco, Moche, Salaverry y Laredo, con el fin de articular y equilibrar la conservación ambiental con el crecimiento económico y la equidad social.			
<b>POBLACION BENEFICIADA:</b> Distrito de Huanchaco, Víctor Larco, Laredo, Moche y Salaverry.			
<b>TEMPORALIDAD:</b> Corto Plazo	<b>PRIORIDAD:</b> Alta	<b>DURACIÓN</b> 2 años	
<b>DESCRIPCIÓN DE COMPONENTES PARA LA VALORACIÓN DEL PROYECTO:</b>			
<ul style="list-style-type: none"> <li>• Construir un centro de capacitación técnica para el desarrollo de capacidades para las actividades ecoturísticas de la plataforma logística costera en el Distrito de Huanchaco.</li> <li>• Construir un centro de capacitación técnica para el desarrollo de capacidades para las actividades ecoturísticas de la plataforma logística costera en el Distrito de Víctor Larco.</li> <li>• Construir un centro de capacitación técnica para el desarrollo de capacidades para las actividades ecoturísticas de la plataforma logística costera en el Distrito de Moche.</li> <li>• Construir un centro de capacitación técnica para el desarrollo de capacidades para las actividades ecoturísticas de la plataforma logística costera en el Distrito de Salaverry.</li> <li>• Construir un centro de capacitación técnica para el desarrollo de capacidades para las actividades ecoturísticas de la plataforma logística costera en el Distrito de Laredo.</li> </ul>			
<b>COSTO ESTIMADO DE INVERSIÓN:</b> S/. 20,000,000.00			
<b>ENTIDAD PROMOTORA:</b> Gobierno Regional de La Libertad Municipalidad Provincial Municipalidades Distritales ONG'S		<b>ALTERNATIVAS DE FINANCIAMIENTO:</b> Gobierno Regional Gobierno Provincial Gobiernos Distritales ONG'S	
<b>NATURALEZA DEL PROYECTO:</b> Dinamizador		<b>IMPACTO EN LOS OBJETIVOS ESTRATEGICOS DEL PLAN:</b> Alto	






<b>FICHA N° 41:</b>		<b>PROYECTO</b>	
<b>CONSTRUCCIÓN DE CENTRO DE CAPACITACIÓN TÉCNICA PARA EL DESARROLLO DE CAPACIDADES EN ECONEGOCIOS DE LA PLATAFORMA LOGÍSTICA COSTERA, EN LOS DISTRITOS DE HUANCHACO, VÍCTOR LARCO, MOCHE, SALAVERRY Y LAREDO</b>			
<b>UBICACIÓN:</b> Zona Costera			
<b>PROBLEMÁTICA A SOLUCIONAR:</b> El ecomercados se han vuelto una actividad económica importante, dado que proporciona oportunidades para que los recursos naturales que son cada vez más escasos, sean requeridos por los mercados internacionales que exigen productos-servicios más limpios, las empresas ecoeficientes serán preferidas por los mercados financieros, en los distritos de Huanchaco, Víctor Larco, Moche, Salaverry y Laredo, se encuentran desarrollados de forma deficiente atentando contra ellos en lugar de crear oportunidades de negocios.			
<b>OBJETIVO:</b> Construir centros de capacitación técnica para el desarrollo de las capacidades en ecomercados de la plataforma logística costera, en los distritos de Huanchaco, Víctor Larco, Moche, Salaverry y Laredo, con el fin de articular y equilibrar la conservación ambiental con el crecimiento económico y la equidad social.			
<b>POBLACION BENEFICIADA:</b> Distrito de Huanchaco, Víctor Larco, Laredo, Moche y Salaverry.			
<b>TEMPORALIDAD:</b> Corto Plazo	<b>PRIORIDAD:</b> Alta	<b>DURACIÓN</b> 2 años	
<b>DESCRIPCIÓN DE COMPONENTES PARA LA VALORACIÓN DEL PROYECTO:</b>			
<ul style="list-style-type: none"> <li>• Construir centros de capacitación técnica para el desarrollo de capacidades en ecomercados de la plataforma logística costera en los distritos de Huanchaco.</li> <li>• Construir un centro de capacitación técnica para el desarrollo de capacidades en ecomercados de la plataforma logística costera en distrito de Víctor Larco.</li> <li>• Construir un centro de capacitación técnica para el desarrollo de capacidades en ecomercados de la plataforma logística costera en distrito de Moche.</li> <li>• Construir un centro de capacitación técnica para el desarrollo de capacidades en ecomercados de la plataforma logística costera en distrito de Salaverry.</li> <li>• Construir un centro de capacitación técnica para el desarrollo de capacidades en ecomercados de la plataforma logística costera en distrito de Laredo.</li> </ul>			
<b>COSTO ESTIMADO DE INVERSIÓN:</b> S/. 18,000,000.00			
<b>ENTIDAD PROMOTORA:</b> Gobierno Regional de La Libertad Municipalidad Provincial Municipalidades Distritales ONG'S		<b>ALTERNATIVAS DE FINANCIAMIENTO:</b> Gobierno Regional Gobierno Provincial Gobiernos Distritales ONG'S	
<b>NATURALEZA DEL PROYECTO:</b> Dinamizador		<b>IMPACTO EN LOS OBJETIVOS ESTRATEGICOS DEL PLAN:</b> Alto	



<b>FICHA N° 42:</b>		<b>PROYECTO</b>	
<b>PROGRAMA DE DEMARCACIÓN TERRITORIAL DE LA PROVINCIA DE TRUJILLO EN LA ZONA COSTERA</b>			
<b>UBICACIÓN:</b>			
Zona Costera			
<b>PROBLEMÁTICA A SOLUCIONAR:</b>			
En los distritos que conforman la zona costera de la Provincia Trujillo, no se ha logrado resolver eficaz y eficientemente los problemas de límites entre los distritos y los límites provinciales ocasionando la existencia de territorios que carezcan de una adecuada administración del estado en todos sus niveles.			
<b>OBJETIVO:</b>			
Crear el programa de demarcación territorial de la provincia de Trujillo en la zona costera.			
<b>POBLACION BENEFICIADA:</b>			
Distrito de Huanchaco, La Esperanza, El Porvenir, Víctor Larco, Laredo, Trujillo, Florencia de mora, Moche y Salaverry.			
<b>TEMPORALIDAD:</b>	<b>PRIORIDAD:</b>	<b>DURACIÓN</b>	
Largo Plazo	Media	4 año	
<b>DESCRIPCIÓN DE COMPONENTES PARA LA VALORACIÓN DEL PROYECTO:</b>			
<ul style="list-style-type: none"> <li>• Gestionar el Plan de Demarcación Territorial Regional ante el Gobierno Regional.</li> <li>• Capacitación técnica de profesionales encargados de las Unidades o Departamentos de Ordenamiento Territorial, de las nuevas Divisiones de Planificación y Desarrollo Regional de los Gobiernos Regionales, en materias de gestión urbano-regional, con la incorporación transversal de las temáticas de Seguridad Humana, Eficiencia Energética y Equilibrio Climático.</li> <li>• Realizar el Programa de Demarcación Territorial en forma conjunta con el Gobierno Territorial.</li> </ul>			
<b>COSTO ESTIMADO DE INVERSIÓN:</b>			
S/. 3,000,000.00			
<b>ENTIDAD PROMOTORA:</b>		<b>ALTERNATIVAS DE FINANCIAMIENTO:</b>	
Gobierno Regional de La Libertad Municipalidad Provincial Municipalidades Distritales		Gobierno Regional Gobierno Provincial Gobiernos Distritales	
<b>NATURALEZA DEL PROYECTO:</b>		<b>IMPACTO EN LOS OBJETIVOS ESTRATEGICOS DEL PLAN:</b>	
Dinamizador		Medio	



<b>FICHA N° 43:</b>		<b>PROYECTO</b>	
<b>PROYECTO DE SENSIBILIZACIÓN SOBRE EL APROVECHAMIENTO SOSTENIBLE DE LOS RECURSOS NATURALES DE LA ZONA COSTERA</b>			
<b>UBICACIÓN:</b>			
Zona Costera			
<b>PROBLEMÁTICA A SOLUCIONAR:</b>			
<p>En los distritos que conforman la zona costera de la Provincia de Trujillo no se promueve el aprovechamiento sostenible de los recursos naturales, lo que busca el proyecto es sensibilizar sobre el aprovechamiento sostenible de los RR.NN. en la zona costera, estableciendo un marco adecuado para el fomento a la inversión, procurando un equilibrio dinámico entre el crecimiento económico, la conservación de los recursos naturales y del ambiente y el desarrollo integral de los pobladores.</p>			
<b>OBJETIVO:</b>			
<p>Sensibilizar sobre el aprovechamiento sostenible de los recursos naturales de la zona costera, estableciendo un marco adecuado para el fomento a la inversión, procurando un equilibrio dinámico entre el crecimiento económico, la conservación de los recursos naturales y del ambiente y el desarrollo integral de los pobladores.</p>			
<b>POBLACION BENEFICIADA:</b>			
Distrito de Huanchaco, La Esperanza, El Porvenir, Víctor Larco, Laredo, Trujillo, Florencia de mora, Moche y Salaverry.			
<b>TEMPORALIDAD:</b>	<b>PRIORIDAD:</b>	<b>DURACIÓN</b>	
Corto Plazo	Media	1 años	
<b>DESCRIPCIÓN DE COMPONENTES PARA LA VALORACIÓN DEL PROYECTO:</b>			
<ul style="list-style-type: none"> <li>• Capacitación técnica.</li> <li>• Sensibilizar a los ciudadanos a participar en la definición y adopción de políticas relacionadas con la conservación y uso sostenible de los recursos naturales, en donde también se les reconozca el derecho de formular peticiones y promover iniciativas de carácter individual o colectivo ante las autoridades competentes.</li> <li>• Supervisión, monitoreo y evaluación del proceso de desarrollo de capacidades.</li> </ul>			
<b>COSTO ESTIMADO DE INVERSIÓN:</b>			
S/. 300,000.00			
<b>ENTIDAD PROMOTORA:</b>		<b>ALTERNATIVAS DE FINANCIAMIENTO:</b>	
Municipalidad Provincial de Trujillo Municipalidades Distritales MINAM ONG'S		Gobierno Nacional Gobierno Provincial Gobiernos Distritales ONG'S	
<b>NATURALEZA DEL PROYECTO:</b>		<b>IMPACTO EN LOS OBJETIVOS ESTRATEGICOS DEL PLAN:</b>	
Dinamizador		Bajo	




<b>FICHA N° 44:</b>		<b>PROYECTO</b>	
<b>ESTUDIO PARA LA CONSTRUCCIÓN E IMPLEMENTACIÓN DEL CENTRO DE CONTROL DE EXTRACCIÓN Y APROVECHAMIENTO DE LOS RECURSOS NATURALES NO RENOVABLES DE LA ZONA COSTERA</b>			
<b>UBICACIÓN:</b>			
Zona Costera			
<b>PROBLEMÁTICA A SOLUCIONAR:</b>			
<p>En la zona costera de la Provincia de Trujillo no hay un control de extracción y aprovechamiento de los recursos naturales, lo que busca el proyecto es realizar un estudio para la construcción e implementación de un centro de control de extracción y aprovechamiento de los recursos naturales de la zona costera, lo que significa establecer ciertas condiciones para su uso, las cuales están contenidas en los instrumentos de gestión del área (clasificación, zonificación y planificación, entre otras).</p>			
<b>OBJETIVO:</b>			
<p>Realizar un estudio para construir e implementar de un centro de control de extracción y aprovechamiento de los recursos naturales de la zona costera, lo que significa establecer ciertas condiciones para su uso, las cuales están contenidas en los instrumentos de gestión del área (clasificación, zonificación y planificación, entre otras).</p>			
<b>POBLACION BENEFICIADA:</b>			
Distrito de Huanchaco, El Porvenir, Víctor Larco, Laredo, Moche y Salaverry.			
<b>TEMPORALIDAD:</b>	<b>PRIORIDAD:</b>	<b>DURACIÓN</b>	
Corto Plazo	Alta	1 años	
<b>DESCRIPCIÓN DE COMPONENTES PARA LA VALORACIÓN DEL PROYECTO:</b>			
<ul style="list-style-type: none"> <li>• Estudio para la construcción e implementación de un centro de control de extracción y aprovechamiento de los recursos naturales de la zona costera.</li> <li>• Definir los derechos de acceso a los recursos para que los que invierten en manejo y protección asuman la responsabilidad por el uso del recurso y tengan seguridad de que ellos serán los beneficiarios de su aprovechamiento sostenible</li> <li>• Supervisión, monitoreo y evaluación del proceso de desarrollo de capacidades.</li> </ul>			
<b>COSTO ESTIMADO DE INVERSIÓN:</b>			
S/. 700,000.00			
<b>ENTIDAD PROMOTORA:</b>		<b>ALTERNATIVAS DE FINANCIAMIENTO:</b>	
Municipalidad Provincial de Trujillo Municipalidades Distritales MINAM ONG'S		Gobierno Nacional Gobierno Provincial Gobiernos Distritales	
<b>NATURALEZA DEL PROYECTO:</b>		<b>IMPACTO EN LOS OBJETIVOS ESTRATEGICOS DEL PLAN:</b>	
Estructurador		Alto	



<b>FICHA N° 45:</b>		<b>PROYECTO</b>	
<b>ESTUDIO DEL BALANCE HÍDRICO DEL RÍO MOCHE PARA LA UTILIZACIÓN DEL AGUA SUPERFICIAL EN PROYECTOS DE IRRIGACIÓN</b>			
<b>UBICACIÓN:</b>			
Zona Costera			
<b>PROBLEMÁTICA A SOLUCIONAR:</b>			
<p>En la Provincia de Trujillo, la fuente de agua superficial representa el elemento vital para la supervivencia de la población, lo que busca el proyecto es elaborar un estudio del balance hídrico del Río Moche para la utilización del agua superficial en proyectos de irrigación, que permita describir, evaluar, cuantificar y simular el funcionamiento de la cuenca como un sistema hidrológico integral de los sucesos del ciclo hidrológico, analizando las principales componentes hidrometeorológicas como precipitación, temperatura, evapotranspiración y la escorrentía superficial como parámetro principal e importante.</p>			
<b>OBJETIVO:</b>			
<p>Elaborar un estudio del balance hídrico del Río Moche para la utilización del agua superficial en proyectos de irrigación que permita describir, evaluar, cuantificar y simular el funcionamiento de la cuenca como un sistema hidrológico integral de los sucesos del ciclo hidrológico, analizando las principales componentes hidrometeorológicas como precipitación, temperatura, evapotranspiración y la escorrentía superficial como parámetro principal e importante.</p>			
<b>POBLACION BENEFICIADA:</b>			
La provincia de Trujillo			
<b>TEMPORALIDAD:</b>	<b>PRIORIDAD:</b>	<b>DURACIÓN</b>	
Corto Plazo	Media	2 año	
<b>DESCRIPCIÓN DE COMPONENTES PARA LA VALORACIÓN DEL PROYECTO:</b>			
<ul style="list-style-type: none"> <li>• Elaborar un estudio del balance hídrico del Río Moche para la utilización del agua superficial en proyectos de irrigación.</li> <li>• Efectuar coordinaciones entre las autoridades locales ubicadas dentro y fuera del ámbito de la cuenca, entre ellas: MINISTERIO DE AGRICULTURA, INRENA, ATDRs, JUNTA DE USUARIOS, PSI, PETT, PROFODUA, SENAMHI, IGN, etc.,</li> <li>• Supervisión, monitoreo y evaluación del proceso de desarrollo.</li> </ul>			
<b>COSTO ESTIMADO DE INVERSIÓN:</b>			
S/. 4,000,000.00			
<b>ENTIDAD PROMOTORA:</b>		<b>ALTERNATIVAS DE FINANCIAMIENTO:</b>	
Municipalidad Provincial de Trujillo Municipalidades Distritales MINAG Autoridad Nacional del Agua		Gobierno Nacional Gobierno Provincial Gobiernos Distritales	
<b>NATURALEZA DEL PROYECTO:</b>		<b>IMPACTO EN LOS OBJETIVOS ESTRATEGICOS DEL PLAN:</b>	
Dinamizador		Medio	






<b>FICHA N° 46:</b>		<b>PROYECTO</b>	
<b>ESTUDIO PARA LA IDENTIFICACIÓN Y PROTECCIÓN DE LOCALIDADES CON ÁREAS FRÁGILES Y VULNERABLES ANTE DESASTRES NATURALES EN TODOS LOS DISTRITOS DE LA ZONA COSTERA</b>			
<b>UBICACIÓN:</b>			
Zona Costera			
<b>PROBLEMÁTICA A SOLUCIONAR:</b>			
En los distritos que conforman la Zona Costera de la Provincia de Trujillo, cada día es más notoria la vulnerabilidad de los asentamientos humanos ante la presencia de determinados peligros naturales, como las penetraciones del mar, inundaciones en zonas con poco drenaje, desborde de arroyos y ríos, deslizamientos de tierra y movimientos sísmicos, entre otros; lo que busca el proyecto es realizar un estudio para la identificación y protección de localidades con áreas frágiles y vulnerables ante desastres naturales en todos los distritos de la zona costera.			
<b>OBJETIVO:</b>			
Realizar un estudio para identificar y proteger localidades con áreas frágiles y vulnerables ante desastres naturales en todos los distritos de la zona costera, para reducir la vulnerabilidad ante desastres naturales, identificando y protegiendo localidades con áreas frágiles.			
<b>POBLACION BENEFICIADA:</b>			
Distrito de Huanchaco, La Esperanza, El Porvenir, Víctor Larco, Laredo, Trujillo, Florencia de mora, Moche y Salaverry.			
<b>TEMPORALIDAD:</b>	<b>PRIORIDAD:</b>	<b>DURACIÓN</b>	
Corto Plazo	Alta	2 años	
<b>DESCRIPCIÓN DE COMPONENTES PARA LA VALORACIÓN DEL PROYECTO:</b>			
<ul style="list-style-type: none"> <li>• Recursos Humanos – Equipo Técnico</li> <li>• Levantamiento topográfico.</li> <li>• Determinación de necesidades por centros poblados.</li> <li>• Estudio geológico</li> <li>• Estudio de Impacto Ambiental</li> </ul>			
<b>COSTO ESTIMADO DE INVERSIÓN:</b>			
S/. 1,000,000.00			
<b>ENTIDAD PROMOTORA:</b>		<b>ALTERNATIVAS DE FINANCIAMIENTO:</b>	
Municipalidad Provincial de Trujillo Municipalidades Distritales MINAM		Gobierno Provincial Gobiernos Distritales MINAM	
<b>NATURALEZA DEL PROYECTO:</b>		<b>IMPACTO EN LOS OBJETIVOS ESTRATEGICOS DEL PLAN:</b>	
Estructurador		Medio	






<b>FICHA N° 47:</b>		<b>PROYECTO</b>	
<b>FORTALECIMIENTO DE CAPACIDADES EN GESTIÓN DE RIESGO EN LOS DISTRITOS DE LA ZONA COSTERA</b>			
<b>UBICACIÓN:</b>			
Zona Costera			
<b>PROBLEMÁTICA A SOLUCIONAR:</b>			
<p>En los distritos que conforman la zona costera de la Provincia de Trujillo, cada día es más notoria la vulnerabilidad de los asentamientos humanos ante la presencia de determinados peligros naturales, como las penetraciones del mar, inundaciones en zonas con poco drenaje, desborde de arroyos y ríos, deslizamientos de tierra y movimientos sísmicos, entre otros; lo que busca el proyecto es el fortalecimiento de capacidades en gestión de riesgo en los distritos de la zona costera.</p>			
<b>OBJETIVO:</b>			
Fortalecer capacidades en gestión de riesgo en los distritos de la zona costera, para reducir la vulnerabilidad ante desastres naturales, identificando y protegiendo localidades con áreas frágiles.			
<b>POBLACION BENEFICIADA:</b>			
Distrito de Huanchaco, La Esperanza, El Porvenir, Víctor Larco, Laredo, Trujillo, Florencia de mora, Moche y Salaverry.			
<b>TEMPORALIDAD:</b>	<b>PRIORIDAD:</b>	<b>DURACIÓN</b>	
Mediano Plazo	Medio	1 años	
<b>DESCRIPCIÓN DE COMPONENTES PARA LA VALORACIÓN DEL PROYECTO:</b>			
<ul style="list-style-type: none"> <li>• Fortalecer capacidades en gestión de riesgo en los distritos de la zona costera</li> <li>• Aplicar guías didácticas para la disminución de la vulnerabilidad ante desastres naturales, además fortalecer las actividades de prevención de desastres, mitigación de sus efectos y preparativos para esas situaciones.</li> <li>• Supervisión, monitoreo y evaluación del proceso de desarrollo.</li> </ul>			
<b>COSTO ESTIMADO DE INVERSIÓN:</b>			
S/. 500,000.00			
<b>ENTIDAD PROMOTORA:</b>		<b>ALTERNATIVAS DE FINANCIAMIENTO:</b>	
Municipalidad Provincial de Trujillo Municipalidades Distritales MINAM		Gobierno Provincial Gobiernos Distritales MINAM	
<b>NATURALEZA DEL PROYECTO:</b>		<b>IMPACTO EN LOS OBJETIVOS ESTRATEGICOS DEL PLAN:</b>	
Complementario		Medio	



<b>FICHA N° 48:</b>		<b>PROYECTO</b>	
<b>ESTUDIO PARA LA IMPLEMENTACIÓN Y MEJORAMIENTO DEL SISTEMA DE DRENAJE EN TODOS LOS DISTRITOS DE LA ZONA COSTERA.</b>			
<b>UBICACIÓN:</b>			
Zona Costera			
<b>PROBLEMÁTICA A SOLUCIONAR:</b>			
Inadecuado drenaje de los terrenos de cultivo en la zona costera de la Provincia de Trujillo, ocasiona anegamiento (inundación parcial y estancamiento de agua con degradación de suelos), lo que busca el proyecto es realizar un estudio para la implementación y mejoramiento del sistema de drenaje en todos los distritos de la Zona Costera.			
<b>OBJETIVO:</b>			
Realizar un estudio para la implementar y mejorar el sistema de drenaje en todos los distritos de la Zona Costera, para mejorar el drenaje de los terrenos de cultivo.			
<b>POBLACION BENEFICIADA:</b>			
Distrito de Huanchaco, La Esperanza, El Porvenir, Víctor Larco, Laredo, Trujillo, Florencia de mora, Moche y Salaverry.			
<b>TEMPORALIDAD:</b>	<b>PRIORIDAD:</b>	<b>DURACIÓN</b>	
Corto Plazo	Media	9 meses	
<b>DESCRIPCIÓN DE COMPONENTES PARA LA VALORACIÓN DEL PROYECTO:</b>			
<ul style="list-style-type: none"> <li>• Recursos Humanos – Equipo Técnico</li> <li>• Levantamiento topográfico.</li> <li>• Determinación de necesidades por centros poblados.</li> <li>• Estudio geológico</li> <li>• Estudio de Impacto Ambiental</li> </ul>			
<b>COSTO ESTIMADO DE INVERSIÓN:</b>			
S/. 1,000,000.00			
<b>ENTIDAD PROMOTORA:</b>		<b>ALTERNATIVAS DE FINANCIAMIENTO:</b>	
Municipalidad Provincial de Trujillo Municipalidades Distritales MINAM		Gobierno Provincial Gobiernos Distritales MINAM	
<b>NATURALEZA DEL PROYECTO:</b>		<b>IMPACTO EN LOS OBJETIVOS ESTRATEGICOS DEL PLAN:</b>	
Complementario		Medio	



<b>FICHA N° 49:</b>	<b>PROYECTO</b>	
<b>PLAN ESPECÍFICO DE ARBORIZACIÓN DE CAUCE Y DEFENSAS RIBEREÑAS DEL RÍO MOCHE (CUENCA BAJA)</b>		
<b>UBICACIÓN:</b>		
Zona Costera		
<b>PROBLEMÁTICA A SOLUCIONAR:</b>		
En la Provincia de Trujillo, la ocurrencia periódica de precipitaciones extraordinarias (Fenómeno El Niño u otras perturbaciones climáticas) hacen que se presenten en el cauce del río Moche avenidas extremas que originan desbordes e inundaciones en las zonas urbanas y agrícolas y como consecuencia de ello desastres socioeconómicos y ambientales.		
<b>OBJETIVO:</b>		
Elaborar un plan específico de arborización de cauce y defensas ribereñas del río moche (cuena baja), al fin de contribuir al proceso de recuperación del río, mejorando la calidad de vida, dotando de seguridad y salubridad a la población, disminuyendo el riesgo de desastres naturales por inundaciones.		
<b>POBLACION BENEFICIADA:</b>		
Distrito de El Porvenir, Víctor Larco, Laredo, Trujillo, Moche y Salaverry.		
<b>TEMPORALIDAD:</b>	<b>PRIORIDAD:</b>	<b>DURACIÓN</b>
Corto Plazo	Baja	12 meses
<b>DESCRIPCIÓN DE COMPONENTES PARA LA VALORACIÓN DEL PROYECTO:</b>		
<ul style="list-style-type: none"><li>• Elaborar un plan específico de defensas ribereñas del Río Moche (Cuenca baja), y arborización en sus respectivos cauces</li><li>• Mantenimiento preventivo.</li><li>• Supervisión, monitoreo y evaluación del proceso de desarrollo.</li></ul>		
<b>COSTO ESTIMADO DE INVERSIÓN:</b>		
S/. 1,500,000.00		
<b>ENTIDAD PROMOTORA:</b>	<b>ALTERNATIVAS DE FINANCIAMIENTO:</b>	
Municipalidad Provincial de Trujillo Gobierno Regional de la Libertad Autoridad Nacional del Agua	Gobierno Nacional Gobierno Regional Gobierno Provincial	
<b>NATURALEZA DEL PROYECTO:</b>	<b>IMPACTO EN LOS OBJETIVOS ESTRATEGICOS DEL PLAN:</b>	
Complementario	Bajo	



<b>FICHA N° 50:</b>		<b>PROYECTO</b>	
<b>PUESTA EN VALOR DEL ÁREA NATURAL CERRO CAMPANA</b>			
<b>UBICACIÓN:</b>			
Zona Costera			
<b>PROBLEMÁTICA A SOLUCIONAR:</b>			
<p>La Provincia de Trujillo cuenta con grandes legados naturales que son huellas de un pasado glorioso, lo que busca el proyecto es mejorar el Área Natural Cerro Campana, con el fin de promover el aprovechamiento sostenible de los recursos naturales, estableciendo un marco adecuado para el fomento a la inversión, procurando un equilibrio dinámico entre el crecimiento económico, la conservación de los recursos naturales y del ambiente y el desarrollo integral de los pobladores.</p>			
<b>OBJETIVO:</b>			
<p>Mejorar el Área Natural del Cerro Campana, con el fin de promover el aprovechamiento sostenible de los recursos naturales, estableciendo un marco adecuado para el fomento a la inversión, procurando un equilibrio dinámico entre el crecimiento económico, la conservación de los recursos naturales y del ambiente y el desarrollo integral de los pobladores.</p>			
<b>POBLACION BENEFICIADA:</b>			
Provincia de Trujillo			
<b>TEMPORALIDAD:</b>	<b>PRIORIDAD:</b>	<b>DURACIÓN</b>	
Corto Plazo	Media	1 año	
<b>DESCRIPCIÓN DE COMPONENTES PARA LA VALORACIÓN DEL PROYECTO:</b>			
<ul style="list-style-type: none"> <li>• Construcción de vías de acceso a el Área Natural Cerro Campana.</li> <li>• Construcción de la infraestructura turística receptiva y de soporte para el Área Natural Cerro Campana.</li> <li>• Implementación para el funcionamiento de la infraestructura turística receptiva y de soporte para el Área Natural Cerro Campana.</li> </ul>			
<b>COSTO ESTIMADO DE INVERSIÓN:</b>			
S/. 8,000,000.00			
<b>ENTIDAD PROMOTORA:</b>		<b>ALTERNATIVAS DE FINANCIAMIENTO:</b>	
Municipalidad Provincial de Trujillo Gobierno Regional de La Libertad MINCETUR		Gobierno Nacional Gobierno Regional Gobierno Provincial	
<b>NATURALEZA DEL PROYECTO:</b>		<b>IMPACTO EN LOS OBJETIVOS ESTRATEGICOS DEL PLAN:</b>	
Complementario		Medio	



<b>FICHA N° 51:</b>	<b>PROYECTO</b>	
<b>GESTIÓN PARA EL ESTABLECIMIENTO Y LA IMPLEMENTACIÓN DE LA ZONA DE PROTECCIÓN ECOLÓGICA EN LOS HUMEDALES COSTEROS DE LA PROVINCIA DE TRUJILLO</b>		
<b>UBICACIÓN:</b>		
Zona Costera		
<b>PROBLEMÁTICA A SOLUCIONAR:</b>		
En la Provincia de Trujillo, existe baja producción forestal y poca concientización a la población en cuanto a protección ecológica se refiere, lo que busca el proyecto es la gestión para el establecimiento y la implementación de la Zona de Protección Ecológica en los humedales costeros de la provincia de Trujillo, con el fin de promover la conservación de los recursos naturales y del ambiente y el desarrollo integral de los pobladores.		
<b>OBJETIVO:</b>		
Gestionar el establecimiento y la implementación de la Zona de Protección Ecológica en los humedales costeros de la provincia de Trujillo, con el fin de promover la conservación de los recursos naturales y del ambiente y el desarrollo integral de los pobladores.		
<b>POBLACION BENEFICIADA:</b>		
La Provincia de Trujillo		
<b>TEMPORALIDAD:</b>	<b>PRIORIDAD:</b>	<b>DURACIÓN</b>
Corto Plazo	Medio	18 meses
<b>DESCRIPCIÓN DE COMPONENTES PARA LA VALORACIÓN DEL PROYECTO:</b>		
<ul style="list-style-type: none"><li>• Gestionar el establecimiento y la implementación de la Zona de Protección Ecológica en los humedales costeros de la provincia de Trujillo</li><li>• Establecer capacitaciones para la sensibilización, orientados al uso y manejo sostenible de los recursos naturales.</li><li>• Supervisión, monitoreo y evaluación del proceso de desarrollo.</li></ul>		
<b>COSTO ESTIMADO DE INVERSIÓN:</b>		
S/. 1,500,000.00		
<b>ENTIDAD PROMOTORA:</b>	<b>ALTERNATIVAS DE FINANCIAMIENTO:</b>	
Gobierno Regional de La Libertad Municipalidad Provincial de Trujillo Municipalidades Distritales MINAM	Gobierno Nacional Gobierno Regional Gobierno Provincial Gobierno Distrital	
<b>NATURALEZA DEL PROYECTO:</b>	<b>IMPACTO EN LOS OBJETIVOS ESTRATEGICOS DEL PLAN:</b>	
Complementario	Medio	






<b>FICHA N° 52:</b>		<b>PROYECTO</b>	
<b>PROGRAMA PARA LA RECUPERACIÓN DE LAS PLAYAS DE LA PROVINCIA DEL PROCESO EROSIVO</b>			
<b>UBICACIÓN:</b>			
Zona Costera			
<b>PROBLEMÁTICA A SOLUCIONAR:</b>			
La franja costera de la Provincia de Trujillo ha sido una zona de desarrollo de turismo de playa la misma que en los últimos años se ha visto afectada por procesos fuertes de erosión marina, limitando o restringiendo la misma en su uso de playa.			
<b>OBJETIVO:</b>			
Efectuar un programa para la recuperación de las playas de la provincia del proceso erosivo, con el fin de que los ciudadanos participen en la definición y adopción de políticas relacionadas con la recuperación el uso turístico de playa de esta franja costera.			
<b>POBLACION BENEFICIADA:</b>			
Distrito de Huanchaco, Víctor Larco, Moche y Salaverry.			
<b>TEMPORALIDAD:</b>	<b>PRIORIDAD:</b>	<b>DURACIÓN</b>	
Corto Plazo	Media	1 años	
<b>DESCRIPCIÓN DE COMPONENTES PARA LA VALORACIÓN DEL PROYECTO:</b>			
<ul style="list-style-type: none"> <li>• Capacitación Técnica para la sensibilización.</li> <li>• Efectuar un programa de sensibilización para la ejecución del Plan de Recuperación de la franja costera de la Provincia de Trujillo</li> <li>• Recuperación de la Playas afectadas por la erosión marina.</li> <li>• Supervisión, monitoreo y evaluación del proceso de desarrollo.</li> </ul>			
<b>COSTO ESTIMADO DE INVERSIÓN:</b>			
S/. 1,500,000.00			
<b>ENTIDAD PROMOTORA:</b>		<b>ALTERNATIVAS DE FINANCIAMIENTO:</b>	
Municipalidad Provincial de Trujillo Gobierno Regional de La Libertad MINAM		Gobierno Nacional Gobierno Regional Gobierno Provincial	
<b>NATURALEZA DEL PROYECTO:</b>		<b>IMPACTO EN LOS OBJETIVOS ESTRATEGICOS DEL PLAN:</b>	
Complementario		Medio	





<b>FICHA N° 53:</b>	<b>PROYECTO</b>	
<b>PLAN ESPECÍFICO PARA LA RECUPERACIÓN Y MANEJO DE LOS HUMEDALES DE LA ZONA COSTERA</b>		
<b>UBICACIÓN:</b>		
Zona Costera		
<b>PROBLEMÁTICA A SOLUCIONAR:</b>		
En la Provincia de Trujillo, existe degradación continúa de los ecosistemas de los Humedales de la zona costera, lo que busca el proyecto es la Elaboración de un Plan Específico para la Recuperación y Manejo de los Humedales de la Zona Costera, con el fin de promover la conservación de los recursos naturales y del ambiente y el desarrollo integral de los pobladores.		
<b>OBJETIVO:</b>		
Elaborar un Plan Específico para la Recuperación y Manejo de los Humedales de la Zona Costera, con el fin de promover la conservación de los recursos naturales y del ambiente y el desarrollo integral de los pobladores.		
<b>POBLACION BENEFICIADA:</b>		
Distrito de Huanchaco, Víctor Larco, Moche y Salaverry.		
<b>TEMPORALIDAD:</b>	<b>PRIORIDAD:</b>	<b>DURACIÓN</b>
Corto Plazo	Baja	2 años
<b>DESCRIPCIÓN DE COMPONENTES PARA LA VALORACIÓN DEL PROYECTO:</b>		
<ul style="list-style-type: none"><li>• Elaborar un Plan Específico para la Recuperación y Manejo de los Humedales de la Zona Costera</li><li>• Implementar un circuito turístico, impulsando la creación de empresas turísticas con el fin de generar recursos económicos, aprovechando los recursos pero sin degradarlos.</li><li>• Supervisión, monitoreo y evaluación del proceso de desarrollo.</li></ul>		
<b>COSTO ESTIMADO DE INVERSIÓN:</b>		
S/. 1,500,000.00		
<b>ENTIDAD PROMOTORA:</b>	<b>ALTERNATIVAS DE FINANCIAMIENTO:</b>	
Gobierno Regional de La Libertad Municipalidad Provincial de Trujillo Municipalidades Distritales MINAM ONG'S	Gobierno Nacional Gobierno Regional Gobierno Provincial Gobiernos Distritales Inversión Privada	
<b>NATURALEZA DEL PROYECTO:</b>	<b>IMPACTO EN LOS OBJETIVOS ESTRATEGICOS DEL PLAN:</b>	
Complementario	Baja	

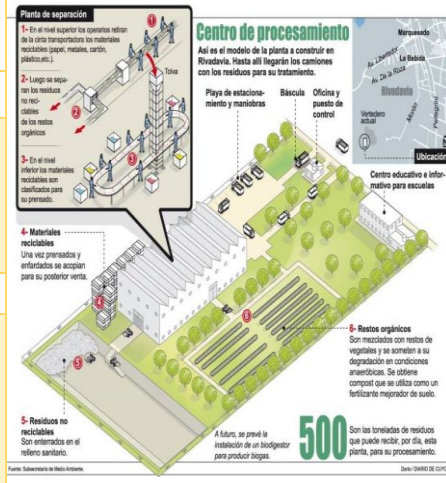


<b>FICHA N° 54:</b>		<b>PROYECTO</b>	
<b>ESTUDIO PARA LA REUBICACIÓN Y PLAN DE CIERRE DEL ACTUAL BOTADERO EL MILAGRO</b>			
<b>UBICACIÓN:</b>			
Zona Costera			
<b>PROBLEMÁTICA A SOLUCIONAR:</b>			
El botadero el Milagro presenta mal manejo en el tratamiento de residuos sólidos en su etapa de disposición final, debiendo ser reubicado y cerrado en su situación actual.			
<b>OBJETIVO:</b>			
Realizar un estudio para la reubicación y plan de cierre del actual botadero el milagro, con el fin de evitar que la basura siga teniendo un destino erróneo y siga generando desorden, contaminación y malestar.			
<b>POBLACION BENEFICIADA:</b>			
Distrito de Huanchaco.			
<b>TEMPORALIDAD:</b>	<b>PRIORIDAD:</b>	<b>DURACIÓN</b>	
Corto Plazo	Alta	1 año	
<b>DESCRIPCIÓN DE COMPONENTES PARA LA VALORACIÓN DEL PROYECTO:</b>			
<ul style="list-style-type: none"><li>• Recursos Humanos – Equipo Técnico</li><li>• Levantamiento topográfico.</li><li>• Estudio de reubicación y habilitación del relleno sanitario.</li><li>• Plan de Cierre del actual botadero municipal El Milagro.</li><li>• Estudio geológico</li><li>• Estudio de Impacto Ambiental.</li></ul>			
<b>COSTO ESTIMADO DE INVERSIÓN:</b>			
S/. 900,000.00			
<b>ENTIDAD PROMOTORA:</b>		<b>ALTERNATIVAS DE FINANCIAMIENTO:</b>	
Municipalidad Provincial de Trujillo Municipalidad Distrital de Huanchaco		Gobierno Provincial Gobierno Distrital	
<b>NATURALEZA DEL PROYECTO:</b>		<b>IMPACTO EN LOS OBJETIVOS ESTRATEGICOS DEL PLAN:</b>	
Dinamizador		Alto	




<b>FICHA N° 55:</b>		<b>PROYECTO</b>	
<b>ESTUDIO PARA LA CONSTRUCCIÓN DE RELLENOS SANITARIOS SECTORIZADOS PARA EL SERVICIO DE LOS DISTRITOS DE LA ZONA COSTERA</b>			
<b>UBICACIÓN:</b>			
Zona Costera			
<b>PROBLEMÁTICA A SOLUCIONAR:</b>			
En los distritos que conforman la zona costera de la Provincia de Trujillo existe un déficit en la disposición final de los residuos sólidos urbanos al solo contar con uno solo para todos ocasionando problemas y altos costos en su traslado debiendo ser sectorizados haciendo eficiente su servicio.			
<b>OBJETIVO:</b>			
Realizar un estudio para construir rellenos sanitarios sectorizados para el servicio de los distritos de la zona costera, con el fin de hacer eficiente y a bajo costo la disposición final en rellenos sanitarios debidamente autorizados.			
<b>POBLACION BENEFICIADA:</b>			
Distrito de Huanchaco, La Esperanza, El Porvenir, Víctor Larco, Laredo, Trujillo, Florencia de mora, Moche y Salaverry.			
<b>TEMPORALIDAD:</b>	<b>PRIORIDAD:</b>	<b>DURACIÓN</b>	
Mediano Plazo	Alta	1 año	
<b>DESCRIPCIÓN DE COMPONENTES PARA LA VALORACIÓN DEL PROYECTO:</b>			
<ul style="list-style-type: none"> <li>• Recursos Humanos – Equipo Técnico</li> <li>• Levantamiento topográfico.</li> <li>• Determinación de necesidades por centros poblados.</li> <li>• Estudio geológico</li> <li>• Estudio de Impacto Ambiental.</li> </ul>			
<b>COSTO ESTIMADO DE INVERSIÓN:</b>			
S/. 1,200,000.00			
<b>ENTIDAD PROMOTORA:</b>		<b>ALTERNATIVAS DE FINANCIAMIENTO:</b>	
Municipalidad Provincial de Trujillo Municipalidades Distritales		Gobierno Provincial Gobiernos Distritales	
<b>NATURALEZA DEL PROYECTO:</b>		<b>IMPACTO EN LOS OBJETIVOS ESTRATEGICOS DEL PLAN:</b>	
Estructurador		Medio	


<b>FICHA N° 56:</b>	<b>PROYECTO</b>	
<b>ESTUDIO PARA LA CONSTRUCCIÓN DE PLANTAS DE TRATAMIENTO DE RESIDUOS SÓLIDOS SECTORIZADAS PARA EL SERVICIO DE LOS DISTRITOS DE LA ZONA COSTERA</b>		
<b>UBICACIÓN:</b>	Zona Costera	
<b>PROBLEMÁTICA A SOLUCIONAR:</b>	<p>En los distritos que conforman la zona costera de la Provincia de Trujillo no existen plantas de tratamiento de residuos sólidos urbanos municipales, ocasionando el incremento en los volúmenes del relleno sanitario haciéndolo inmanejable en su disposición final.</p>	
<b>OBJETIVO:</b>	<p>Realizar un estudio para construir plantas de tratamiento de residuos sólidos sectorizadas para el servicio de todos los distritos de la zona costera, con el fin de minimizar los residuos sólidos en su disposición final denominado relleno sanitario.</p>	
<b>POBLACION BENEFICIADA:</b>	<p>Distrito de Huanchaco, La Esperanza, El Porvenir, Víctor Larco, Laredo, Trujillo, Florencia de mora, Moche y Salaverry.</p>	
<b>TEMPORALIDAD:</b>	<b>PRIORIDAD:</b>	<b>DURACIÓN</b>
Mediano Plazo	Medio	1 año
<b>DESCRIPCIÓN DE COMPONENTES PARA LA VALORACIÓN DEL PROYECTO:</b>		
<ul style="list-style-type: none"> <li>Recursos Humanos – Equipo Técnico</li> <li>Levantamiento topográfico.</li> <li>Determinación de necesidades por centros poblados.</li> <li>Costos Operacionales de la Planta de Tratamiento de los Residuos Solidos Sectorizada</li> <li>Estudio geológico</li> <li>Estudio de Impacto Ambiental.</li> </ul>		
<b>COSTO ESTIMADO DE INVERSIÓN:</b>		
S/. 800,000.00		
<b>ENTIDAD PROMOTORA:</b>	<b>ALTERNATIVAS DE FINANCIAMIENTO:</b>	
Municipalidad Provincial de Trujillo Municipalidades Distritales	Gobierno Provincial Gobiernos Distritales	
<b>NATURALEZA DEL PROYECTO:</b>	<b>IMPACTO EN LOS OBJETIVOS ESTRATEGICOS DEL PLAN:</b>	
Estructurador	Medio	





<b>FICHA N° 57:</b>	<b>PROYECTO</b>	
<b>PROYECTO DE SENSIBILIZACIÓN SOBRE CONTAMINACIÓN AMBIENTAL EN TODOS LOS DISTRITOS DE LA ZONA COSTERA</b>		
<b>UBICACIÓN:</b>		
Zona Costera		
<b>PROBLEMÁTICA A SOLUCIONAR:</b>		
En los distritos que conforman la zona costera de la Provincia de Trujillo son mínimas las acciones dirigidas a la conciencia ciudadana en temas de protección del medio ambiente y sostenibilidad en los diferentes sectores de la población, lo busca el proyecto es desarrollarlos, con el fin de construir un medio ambiente sostenible con la participación de los ciudadanos a partir de estrategias inteligentes de comunicación y sensibilización poblacional.		
<b>OBJETIVO:</b>		
Elaborar un Proyecto de sensibilización sobre contaminación ambiental en todos los distritos de la zona costera, con el fin de construir un medio ambiente sostenible con la participación de los ciudadanos a partir de estrategias inteligentes de comunicación y sensibilización poblacional.		
<b>POBLACION BENEFICIADA:</b>		
Distrito de Huanchaco, La Esperanza, El Porvenir, Víctor Larco, Laredo, Trujillo, Florencia de mora, Moche y Salaverry.		
<b>TEMPORALIDAD:</b>	<b>PRIORIDAD:</b>	<b>DURACIÓN</b>
Corto Plazo	Media	2 años
<b>DESCRIPCIÓN DE COMPONENTES PARA LA VALORACIÓN DEL PROYECTO:</b>		
<ul style="list-style-type: none"><li>• Capacitación técnica.</li><li>• Elaborar un Proyecto de sensibilización sobre contaminación ambiental en todos los distritos de la zona costera</li><li>• Supervisión, monitoreo y evaluación del proceso de desarrollo.</li></ul>		
<b>COSTO ESTIMADO DE INVERSIÓN:</b>		
S/. 1,000,000.00		
<b>ENTIDAD PROMOTORA:</b>	<b>ALTERNATIVAS DE FINANCIAMIENTO:</b>	
Municipalidad Provincial de Trujillo Municipalidades Distritales ONG'S	Gobierno Provincial Gobiernos Distritales Inversión Privada	
<b>NATURALEZA DEL PROYECTO:</b>	<b>IMPACTO EN LOS OBJETIVOS ESTRATEGICOS DEL PLAN:</b>	
Complementario	Medio	



<b>FICHA N° 58:</b>	<b>PROYECTO</b>	
<b>FOMENTO EN LA APLICACIÓN DE LOS INSTRUMENTOS DE GESTIÓN AMBIENTAL PARTICIPATIVOS DE TODO LOS DISTRITOS DE LA ZONA COSTERA</b>		
<b>UBICACIÓN:</b>		
Zona Costera		
<b>PROBLEMÁTICA A SOLUCIONAR:</b>		
En los distritos que conforman la zona costera de la Provincia de Trujillo existe una débil aplicación de instrumentos de gestión ambiental participativos en los diferentes sectores de la población, lo busca el proyecto es fomentarlos, con el fin de construir un medio ambiente sostenible con la participación de los ciudadanos a partir de la aplicación de instrumentos de gestión ambiental participativos de todos los distritos de la zona costera.		
<b>OBJETIVO:</b>		
Fomentar la aplicación de instrumentos de gestión ambiental participativos de todos los distritos de la zona costera, con el fin de construir un medio ambiente sostenible con la participación de los ciudadanos.		
<b>POBLACION BENEFICIADA:</b>		
Distrito de Huanchaco, La Esperanza, El Porvenir, Víctor Larco, Laredo, Trujillo, Florencia de mora, Moche y Salaverry.		
<b>TEMPORALIDAD:</b>	<b>PRIORIDAD:</b>	<b>DURACIÓN</b>
Corto Plazo	Media	2 años
<b>DESCRIPCIÓN DE COMPONENTES PARA LA VALORACIÓN DEL PROYECTO:</b>		
<ul style="list-style-type: none"><li>• Capacitación técnica.</li><li>• Fomentar la aplicación de instrumentos de gestión ambiental participativos de todos los distritos de la zona costera (normas de calidad ambiental, normas de emisión al aire y agua y de residuos sólidos)</li><li>• Impulsar procesos de prevención, a través de sistemas de evaluación de impacto ambiental, donde una amplia gama de proyectos de inversión y/o actividades son revisados ambientalmente antes de su aprobación y puesta en marcha.</li><li>• Supervisión, monitoreo y evaluación del proceso de desarrollo.</li></ul>		
<b>COSTO ESTIMADO DE INVERSIÓN:</b>		
S/. 1,000,000.00		
<b>ENTIDAD PROMOTORA:</b>	<b>ALTERNATIVAS DE FINANCIAMIENTO:</b>	
Municipalidad Provincial de Trujillo Municipalidades Distritales	Gobierno Provincial Gobiernos Distritales	
<b>NATURALEZA DEL PROYECTO:</b>	<b>IMPACTO EN LOS OBJETIVOS ESTRATEGICOS DEL PLAN:</b>	
Dinamizador	Medio	






<b>FICHA N° 59:</b>		<b>PROYECTO</b>	
<b>PROGRAMA DE FORTALECIMIENTO Y DESARROLLO DE CAPACIDADES DEL SERVICIO DE GESTION AMBIENTAL DE TRUJILLO - SEGAT</b>			
<b>UBICACIÓN:</b>			
Zona Costera			
<b>PROBLEMÁTICA A SOLUCIONAR:</b>			
En la Municipalidad Provincial de Trujillo existe una débil visión estratégica local y minimas capacidad técnica de la gran mayoría de los trabajadores municipales del SEGAT, también existe desvalorización de los recursos humanos y físicos que alimenta graves formas de conflictos socio-ambientales, lo que busca el proyecto es efectuar un programa de fortalecimiento y desarrollo de capacidades del Servicio de Gestión Ambiental de Trujillo - SEGAT, con el fin de establecer un conjunto de condiciones ambientales, entendidas como los niveles aceptables que deben cumplirse para asegurar la protección ambiental y la salud de la población provincial.			
<b>OBJETIVO:</b>			
Efectuar un programa de fortalecimiento y desarrollo de capacidades del Servicio de Gestión Ambiental de Trujillo - SEGAT, con el fin de establecer un conjunto de condiciones ambientales, entendidas como los niveles aceptables que deben cumplirse para asegurar la protección ambiental y la salud de la población provincial.			
<b>POBLACION BENEFICIADA:</b>			
Distrito de Huanchaco, La Esperanza, El Porvenir, Víctor Larco, Laredo, Trujillo, Florencia de mora, Moche y Salaverry.			
<b>TEMPORALIDAD:</b>	<b>PRIORIDAD:</b>	<b>DURACIÓN</b>	
Corto Plazo	Baja	2 años	
<b>DESCRIPCIÓN DE COMPONENTES PARA LA VALORACIÓN DEL PROYECTO:</b>			
<ul style="list-style-type: none"> <li>• Capacitación técnica.</li> <li>• Efectuar un programa de fortalecimiento y desarrollo de capacidades del Servicio de Gestión Ambiental de Trujillo - SEGAT</li> <li>• Impulsar normas de calidad ambiental que establezcan un conjunto de condiciones ambientales, entendidas como los niveles aceptables que deben cumplirse para asegurar la protección ambiental y la salud de la población</li> <li>• Supervisión, monitoreo y evaluación del proceso de desarrollo.</li> </ul>			
<b>COSTO ESTIMADO DE INVERSIÓN:</b>			
S/. 800,000.00			
<b>ENTIDAD PROMOTORA:</b>		<b>ALTERNATIVAS DE FINANCIAMIENTO:</b>	
Municipalidad Provincial de Trujillo MINAM ONG'S		Gobierno Nacional Gobierno Provincial Inversión Privada	
<b>NATURALEZA DEL PROYECTO:</b>		<b>IMPACTO EN LOS OBJETIVOS ESTRATEGICOS DEL PLAN:</b>	
Complementario		Bajo	



# **“FICHAS DE PROYECTOS DE LA ZONA ALTO ANDINA”**



<b>FICHA N° 01:</b>		<b>PROYECTO</b>	
<b>FORTALECIMIENTO DE CAPACIDADES MUNICIPALES EN LA OPERATIVIZACIÓN DE LOS INSTRUMENTOS DE GESTIÓN TERRITORIAL DE LOS CENTROS POBLADOS DE LA ZONA ALTO ANDINA</b>			
<b>UBICACIÓN:</b>			
Zona Alto Andina.			
<b>PROBLEMÁTICA A SOLUCIONAR:</b>			
Los gobiernos locales de la zona alto andina de la Provincia de Trujillo en su gran mayoría presentan problemas en la operativización de estos instrumentos de gestión territorial por el débil desarrollo de capacidades de sus técnicos en temas de planificación territorial, el proyecto busca mejorarlas con el fin de que los gobiernos locales asuman iniciativas de proyectos de desarrollo sostenible.			
<b>OBJETIVO:</b>			
Mejorar las capacidades técnicas en la operativización de los instrumentos de gestión territorial de los gobiernos locales.			
<b>POBLACION BENEFICIADA:</b>			
Municipalidades Distritales de Simbal y Poroto.			
<b>TEMPORALIDAD:</b>	<b>PRIORIDAD:</b>	<b>DURACIÓN</b>	
Corto Plazo	Media	2 años	
<b>DESCRIPCIÓN DE COMPONENTES PARA LA VALORACIÓN DEL PROYECTO:</b>			
<ul style="list-style-type: none"><li>• Capacitación técnica.</li><li>• Implementación para la operativización de instrumentos de gestión a las municipalidades.</li><li>• Difusión, seguimiento y control.</li></ul>			
<b>COSTO ESTIMADO DE INVERSIÓN:</b>			
S/. 300,000.00			
<b>ENTIDAD PROMOTORA:</b>		<b>ALTERNATIVAS DE FINANCIAMIENTO:</b>	
Municipalidad Provincial de Trujillo Municipalidades Distritales		Gobierno Provincial Gobiernos Distritales	
<b>NATURALEZA DEL PROYECTO:</b>		<b>IMPACTO EN LOS OBJETIVOS ESTRATEGICOS DEL PLAN:</b>	
Dinamizador		Medio	



<b>FICHA N° 02:</b>		<b>PROYECTO</b>	
<b>FORTALECIMIENTO DE CAPACIDADES DE LOS DIRIGENTES DE BASE PARA FOMENTAR EL LIDERAZGO, BIENESTAR SOCIAL Y ECONÓMICO DE LOS CENTROS POBLADOS DE LA ZONA ALTO ANDINA</b>			
<b>UBICACIÓN:</b>			
Zona Alto Andina			
<b>PROBLEMÁTICA A SOLUCIONAR:</b>			
Los dirigentes de base de los distritos Alto Andinos de la Provincia de Trujillo en su gran mayoría presentan problemas en el fomento del liderazgo por el débil desarrollo de sus capacidades en temas de bienestar social y económico, el proyecto busca mejorarlas con el fin de que los dirigentes de base asuman sus propias iniciativas de desarrollo sostenible.			
<b>OBJETIVO:</b>			
Mejorar las capacidades técnicas de los dirigentes de base en el fomento del liderazgo para el desarrollo de sus capacidades en temas de bienestar social y económico.			
<b>POBLACION BENEFICIADA:</b>			
Distritos de Simbal y Poroto.			
<b>TEMPORALIDAD:</b>	<b>PRIORIDAD:</b>	<b>DURACIÓN</b>	
Corto Plazo	Media	6 meses	
<b>DESCRIPCIÓN DE COMPONENTES PARA LA VALORACIÓN DEL PROYECTO:</b>			
<ul style="list-style-type: none"><li>• Capacitación técnica.</li><li>• Implementación para el fomento de liderazgo</li><li>• Difusión, seguimiento y control.</li></ul>			
<b>COSTO ESTIMADO DE INVERSIÓN:</b>			
S/. 500,000.00			
<b>ENTIDAD PROMOTORA:</b>		<b>ALTERNATIVAS DE FINANCIAMIENTO:</b>	
Municipalidad Provincial de Trujillo Municipalidades Distritales		Gobierno Provincial Gobiernos Distritales	
<b>NATURALEZA DEL PROYECTO:</b>		<b>IMPACTO EN LOS OBJETIVOS ESTRATEGICOS DEL PLAN:</b>	
Dinamizador		Medio	



<b>FICHA N° 03:</b>		<b>PROYECTO</b>	
<b>CONSTRUCCIÓN DEL EJE DE DESARROLLO AGROPECUARIO ALTO ANDINA.</b>			
<b>UBICACIÓN:</b>			
Zona Alto Andina.			
<b>PROBLEMÁTICA A SOLUCIONAR:</b>			
La actividad Agropecuaria en los distritos Alto Andinos de Simbal y Poroto, presentan un débil desarrollo productivo afectando a la provincia.			
<b>OBJETIVO:</b>			
Incremento en la productividad Agropecuaria en los distritos de Simbal y Poroto.			
<b>POBLACION BENEFICIADA:</b>			
Distritos de Simbal y Poroto.			
<b>TEMPORALIDAD:</b>	<b>PRIORIDAD:</b>	<b>DURACIÓN</b>	
Mediano Plazo	Alta	2 años	
<b>DESCRIPCIÓN DE COMPONENTES PARA LA VALORACIÓN DEL PROYECTO:</b>			
<ul style="list-style-type: none"> <li>• Elaboración del plan de acondicionamiento del eje de desarrollo agropecuario.</li> <li>• Desarrollo de capacidades en la creación de asociaciones productivas agropecuarias y generación de cadenas productivas.</li> <li>• Construcción del sistema de vías entre las zonas productivas agropecuarias a los centros de acopio en el eje alto andino.</li> <li>• Construcción de centros de acopio en el eje de desarrollo agropecuario alto andino.</li> </ul>			
<b>COSTO ESTIMADO DE INVERSIÓN:</b>			
S/. 5,000,000.00			
<b>ENTIDAD PROMOTORA:</b>		<b>ALTERNATIVAS DE FINANCIAMIENTO:</b>	
Municipalidad Provincial de Trujillo Gobierno Regional de La Libertad Municipalidades Distritales Ministerio de Agricultura y Riego. Sector Privado		Gobierno Nacional Gobierno Regional Gobierno Provincial Gobiernos Distritales Inversión Privada	
<b>NATURALEZA DEL PROYECTO:</b>		<b>IMPACTO EN LOS OBJETIVOS ESTRATEGICOS DEL PLAN:</b>	
Estructurador		Alto	




<b>FICHA N° 04:</b>		<b>PROYECTO</b>	
<b>CONSTRUCCIÓN DEL EJE DE DESARROLLO TURÍSTICO RECREATIVO GASTRONÓMICO ALTO ANDINO</b>			
<b>UBICACIÓN:</b>			
Zona Alto Andina.			
<b>PROBLEMÁTICA A SOLUCIONAR:</b>			
La actividad turística recreativa gastronómica alto andino se realiza en los distritos de Simbal y Poroto de manera desarticulada y sin el impulso adecuado que permita su potenciación en calidad y servicio			
<b>OBJETIVO:</b>			
Construir el eje de desarrollo turístico recreativo gastronómico alto andino, que permita la mejora de la calidad y servicio a nivel provincial con proyección nacional.			
<b>POBLACION BENEFICIADA:</b>			
Distritos de Simbal y Poroto.			
<b>TEMPORALIDAD:</b>	<b>PRIORIDAD:</b>	<b>DURACIÓN</b>	
Corto Plazo	Alta	2 años	
<b>DESCRIPCIÓN DE COMPONENTES PARA LA VALORACIÓN DEL PROYECTO:</b>			
<ul style="list-style-type: none"> <li>• Plan de acondicionamiento del eje turístico recreativo gastronómico alto andino.</li> <li>• Desarrollo de capacidades en la generación de negocios turístico recreativo gastronómico alto andino.</li> <li>• Construcción circuitos turístico recreativo gastronómico alto andino de alcance provincial y nacional.</li> <li>• Construcción de Infraestructura para el soporte de los circuitos turístico recreativo gastronómico alto andino de alcance provincial y nacional</li> </ul>			
<b>COSTO ESTIMADO DE INVERSIÓN:</b>			
S/. 7,000,000.00			
<b>ENTIDAD PROMOTORA:</b>		<b>ALTERNATIVAS DE FINANCIAMIENTO:</b>	
Municipalidad Provincial de Trujillo Gobierno Regional de La Libertad Municipalidades Distritales MINCETUR Sector Privado		Gobierno Nacional Gobierno Regional Gobierno Provincial Gobiernos Distritales Inversión Privada	
<b>NATURALEZA DEL PROYECTO:</b>		<b>IMPACTO EN LOS OBJETIVOS ESTRATEGICOS DEL PLAN:</b>	
Estructurador		Alto	





<b>FICHA N° 05:</b>		<b>PROYECTO</b>	
<b>PROGRAMA DE INCENTIVO PARA LA FORMALIZACIÓN Y CREACIÓN DE MYPES RURALES Y URBANAS DESCENTRALIZADAS Y ARTICULADAS EN LA ZONA ALTO ANDINA QUE FORMEN PARTE DE LA PLATAFORMA LOGÍSTICA</b>			
<b>UBICACIÓN:</b>			
Zona Alto Andina			
<b>PROBLEMÁTICA A SOLUCIONAR:</b>			
En los distritos que conforman la zona alto andina de la Provincia de Trujillo, se ha generado un incremento en la actividad empresarial lo que exige el incentivo a la formalización y creación de MYPES rurales y urbanas, lo que permitirá elevar el nivel de la actividad empresarial.			
<b>OBJETIVO:</b>			
Incentivar la formalización y creación de MYPES rurales y urbanas para la zona alto andina, lo que permitirá elevar el nivel de la actividad empresarial.			
<b>POBLACION BENEFICIADA:</b>			
Distritos de Simbal y Poroto.			
<b>TEMPORALIDAD:</b>	<b>PRIORIDAD:</b>	<b>DURACIÓN</b>	
Mediano Plazo	Media	1 año	
<b>DESCRIPCIÓN DE COMPONENTES PARA LA VALORACIÓN DEL PROYECTO:</b>			
<ul style="list-style-type: none"><li>• Capacitación técnica para la formalización de MYPES rurales y urbanas.</li><li>• Implementación de talleres de capacitación para la creación de MYPES rurales y urbanas.</li><li>• Difusión, seguimiento y control.</li></ul>			
<b>COSTO ESTIMADO DE INVERSIÓN:</b>			
S/. 400,000.00			
<b>ENTIDAD PROMOTORA:</b>		<b>ALTERNATIVAS DE FINANCIAMIENTO:</b>	
Municipalidad Provincial de Trujillo Municipalidades Distritales Cámara de Comercio		Gobierno Provincial Gobiernos Distritales Inversión Privada	
<b>NATURALEZA DEL PROYECTO:</b>		<b>IMPACTO EN LOS OBJETIVOS ESTRATEGICOS DEL PLAN:</b>	
Dinamizador		Medio	



<b>FICHA N° 06:</b>		<b>PROYECTO</b>	
<b>PROGRAMA DE FOMENTO PARA EL FINANCIAMIENTO DE PROYECTOS DE INVERSIÓN DESCENTRALIZADOS Y ARTICULADOS EN LA ZONA ALTO ANDINA QUE FORMEN PARTE DE LA PLATAFORMA LOGÍSTICA</b>			
<b>UBICACIÓN:</b>			
Zona Alto Andina			
<b>PROBLEMÁTICA A SOLUCIONAR:</b>			
En los distritos que conforman la zona alto andina de la Provincia de Trujillo, se han generado iniciativas de proyectos de inversión lo que exige el fomento para el financiamiento de estos proyectos para la implementación de la plataforma logística en la zona alto andina.			
<b>OBJETIVO:</b>			
Fomentar el financiamiento de proyectos de inversión para la implementación de la plataforma logística en la zona alto andina.			
<b>POBLACION BENEFICIADA:</b>			
Distritos de Simbal y Poroto.			
<b>TEMPORALIDAD:</b>	<b>PRIORIDAD:</b>	<b>DURACIÓN:</b>	
Mediano Plazo	Media	1 año	
<b>DESCRIPCIÓN DE COMPONENTES PARA LA VALORACIÓN DEL PROYECTO:</b>			
<ul style="list-style-type: none"><li>• Capacitación técnica para el fomento de financiamiento de proyectos de inversión.</li><li>• Implementación para el funcionamiento de plataforma logística costera.</li><li>• Difusión, seguimiento y control.</li></ul>			
<b>COSTO ESTIMADO DE INVERSIÓN:</b>			
S/. 1,000,000.00			
<b>ENTIDAD PROMOTORA:</b>		<b>ALTERNATIVAS DE FINANCIAMIENTO:</b>	
Municipalidad Provincial de Trujillo Municipalidades Distritales MEF		Gobierno Nacional Gobierno Provincial Gobiernos Distritales	
<b>NATURALEZA DEL PROYECTO:</b>		<b>IMPACTO EN LOS OBJETIVOS ESTRATEGICOS DEL PLAN:</b>	
Dinamizador		Medio	



<b>FICHA N° 07:</b>		<b>PROYECTO</b>	
<b>CONSTRUCCIÓN DEL SISTEMA DE CENTROS DE ACOPIO ALTO ANDINO</b>			
<b>UBICACIÓN:</b>			
Zona Alto Andina			
<b>PROBLEMÁTICA A SOLUCIONAR:</b>			
En los Distritos que conforman la zona alto andina, no cuenta con centros de acopio en donde se concentren, clasifiquen y embalen la producción de esta zona ocasionando incremento en los valores finales por el elevado costo del transporte.			
<b>OBJETIVO:</b>			
La construcción del sistema de centros de acopio alto andino, que disminuya los costos de transporte e incida en la disminución del valor final de la producción alto andina.			
<b>POBLACION BENEFICIADA:</b>			
Distritos de Simbal y Poroto.			
<b>TEMPORALIDAD:</b>	<b>PRIORIDAD:</b>	<b>DURACIÓN</b>	
Mediano Plazo	Alta	1 años	
<b>DESCRIPCIÓN DE COMPONENTES PARA LA VALORACIÓN DEL PROYECTO:</b>			
<ul style="list-style-type: none"> <li>• Construcción del Centro de Acopio en Simbal.</li> <li>• Construcción del Centro de Acopio en Shiran.</li> <li>• Construcción del Centro de Acopio en el Eje Agropecuario.</li> </ul>			
<b>COSTO ESTIMADO DE INVERSIÓN:</b>			
S/. 5,000,000.00			
<b>ENTIDAD PROMOTORA:</b>		<b>ALTERNATIVAS DE FINANCIAMIENTO:</b>	
Gobierno Regional de La Libertad Municipalidad Provincial del Trujillo Municipalidad Distritales Sector Privado		Gobierno Regional Gobierno Provincial Gobiernos Distritales Inversión privada	
<b>NATURALEZA DEL PROYECTO:</b>		<b>IMPACTO EN LOS OBJETIVOS ESTRATEGICOS DEL PLAN:</b>	
Estructurador		Alto	



<b>FICHA N° 8:</b>		<b>PROYECTO</b>	
<b>CONSTRUCCIÓN Y CAMBIO DE JERARQUÍA DE LA VÍA POROTO – CASMICHE – OTUZCO: EMP. PE-10A – CUSHMÚN</b>			
<b>UBICACIÓN:</b>			
Zona Alto Andina			
<b>PROBLEMÁTICA A SOLUCIONAR:</b>			
La los distritos que conforman la zona alto andina de la Provincia de Trujillo en su gran mayoría presenta problemas en la infraestructura vial para el tránsito vehicular por su inadecuada y deficientes condiciones de circulación, la construcción y cambio de jerarquía de la vía POROTO – CASMICHE – OTUZCO: EMP. PE-10A – CUSHMÚN, busca promover el libre flujo de transitabilidad provincial en la zona alto andina.			
<b>OBJETIVO:</b>			
Construir y realizar el cambio de jerarquía de la vía POROTO – CASMICHE – OTUZCO: EMP. PE-10A – CUSHMÚN, para mejorar el flujo de transitabilidad provincial en la zona alto andina.			
<b>POBLACION BENEFICIADA:</b>			
Distritos de Simbal y Poroto.			
<b>TEMPORALIDAD:</b>	<b>PRIORIDAD:</b>	<b>DURACIÓN</b>	
Corto Plazo	Media	9 meses	
<b>DESCRIPCIÓN DE COMPONENTES PARA LA VALORACIÓN DEL PROYECTO:</b>			
<ul style="list-style-type: none"><li>• Construcción de la vía POROTO – CASMICHE – OTUZCO: EMP. PE-10A – CUSHMÚN.</li><li>• Cambio de jerarquía de la VÍA POROTO – CASMICHE – OTUZCO: EMP. PE-10A – CUSHMÚN.</li></ul>			
<b>COSTO ESTIMADO DE INVERSIÓN:</b>			
S/. 25,000,000.00			
<b>ENTIDAD PROMOTORA:</b>		<b>ALTERNATIVAS DE FINANCIAMIENTO:</b>	
Gobierno Regional de La Libertad Municipalidad Provincial de Trujillo MTC		Gobierno Nacional Gobierno Regional Gobierno Provincial	
<b>NATURALEZA DEL PROYECTO:</b>		<b>IMPACTO EN LOS OBJETIVOS ESTRATEGICOS DEL PLAN:</b>	
Dinamizador		Medio	




<b>FICHA N° 9:</b>		<b>PROYECTO</b>	
<b>REHABILITACIÓN Y MEJORAMIENTO DEL SISTEMA DE RUTAS VIALES VECINALES DE LA PLATAFORMA LOGÍSTICA ALTO ANDINA.</b>			
<b>UBICACIÓN:</b>			
Zona Alto Andina			
<b>PROBLEMÁTICA A SOLUCIONAR:</b>			
<p>Los distritos que conforman la zona alto andina de la Provincia de Trujillo en su gran mayoría presenta problemas en la infraestructura vial para el tránsito vehicular el proyecto busca la rehabilitación y mejoramiento del sistema de rutas viales vecinales, promoviendo así el libre flujo de transitabilidad.</p>			
<b>OBJETIVO:</b>			
Rehabilitar y mejorar el sistema de rutas vecinal de la plataforma logística alto andina, promoviendo el libre flujo de transitabilidad.			
<b>POBLACION BENEFICIADA:</b>			
Distritos de Simbal y Poroto.			
<b>TEMPORALIDAD:</b>	<b>PRIORIDAD:</b>	<b>DURACIÓN</b>	
Corto Plazo	Media	1 año	
<b>DESCRIPCIÓN DE COMPONENTES PARA LA VALORACIÓN DEL PROYECTO:</b>			
<ul style="list-style-type: none"> <li>• Rehabilitación y mejoramiento de la ruta LI 640</li> <li>• Rehabilitación y mejoramiento de la ruta R 57.</li> <li>• Rehabilitación y mejoramiento de la ruta LI 105.</li> <li>• Rehabilitación y mejoramiento de la ruta R 59.</li> <li>• Rehabilitación y mejoramiento de la ruta R 72.</li> <li>• Rehabilitación y mejoramiento de la ruta LI 639.</li> <li>• Rehabilitación y mejoramiento de la ruta R 70.</li> <li>• Rehabilitación y mejoramiento de la ruta R 68.</li> <li>• Rehabilitación y mejoramiento de la ruta R 51.</li> <li>• Rehabilitación y mejoramiento de la ruta R 53.</li> <li>• Rehabilitación y mejoramiento de la ruta R 55.</li> <li>• Arborización</li> </ul>			
<b>COSTO ESTIMADO DE INVERSIÓN:</b>			
S/. 15,000,000.00			
<b>ENTIDAD PROMOTORA:</b>		<b>ALTERNATIVAS DE FINANCIAMIENTO:</b>	
Gobierno Regional de La Libertad Municipalidad Provincial de Trujillo MTC		Gobierno Nacional Gobierno Regional Gobierno Provincial	
<b>NATURALEZA DEL PROYECTO:</b>		<b>IMPACTO EN LOS OBJETIVOS ESTRATEGICOS DEL PLAN:</b>	
Dinamizador		Medio	



<b>FICHA N° 10:</b>		<b>PROYECTO</b>	
<b>ESTUDIO PARA LA AMPLIACIÓN Y MEJORAMIENTO DEL SISTEMA DE AGUA POTABLE EN LA ZONA RURAL Y URBANA DE TODOS LOS DISTRITOS DE LA ZONA ALTO ANDINA</b>			
<b>UBICACIÓN:</b>			
Zona Alto Andina			
<b>PROBLEMÁTICA A SOLUCIONAR:</b>			
La provisión del agua potable en la zona rural y urbana en los distritos que conforman la zona alto andina de la Provincia de Trujillo, presentan problemas por el insuficiente abastecimiento de los mismos, lo que busca este proyecto es realizar un estudio para la ampliación y mejoramiento del sistema de agua potable de la población de la zona alto andina.			
<b>OBJETIVO:</b>			
Realizar un estudio para ampliar y mejorar el sistema de agua potable de toda la población de la zona rural y urbana de los distritos de la zona alto andina.			
<b>POBLACION BENEFICIADA:</b>			
Distritos de Simbal y Poroto.			
<b>TEMPORALIDAD:</b>	<b>PRIORIDAD:</b>	<b>DURACIÓN</b>	
Corto Plazo	Media	6 meses	
<b>DESCRIPCIÓN DE COMPONENTES PARA LA VALORACIÓN DEL PROYECTO:</b>			
<ul style="list-style-type: none"> <li>• Recursos Humanos – Equipo Técnico</li> <li>• Levantamiento topográfico.</li> <li>• Determinación de necesidades por centros poblados.</li> <li>• Estudio hidrogeológico</li> <li>• Estudio de Impacto Ambiental.</li> </ul>			
<b>COSTO ESTIMADO DE INVERSIÓN:</b>			
S/. 750,000.00			
<b>ENTIDAD PROMOTORA:</b>		<b>ALTERNATIVAS DE FINANCIAMIENTO:</b>	
Municipalidad Provincial de Trujillo Municipalidades Distritales SEDALIB		Gobierno Provincial Gobiernos Distritales	
<b>NATURALEZA DEL PROYECTO:</b>		<b>IMPACTO EN LOS OBJETIVOS ESTRATEGICOS DEL PLAN:</b>	
Estructurador		Medio	





<b>FICHA N° 11:</b>		<b>PROYECTO</b>	
<b>ESTUDIO PARA LA AMPLIACIÓN Y MEJORAMIENTO DE ALCANTARILLADO Y DISPOSICIÓN SANITARIA EN LA ZONA RURAL Y URBANA DE TODOS LOS DISTRITOS DE LA ZONA ALTO ANDINA</b>			
<b>UBICACIÓN:</b>			
Zona Alto Andina			
<b>PROBLEMÁTICA A SOLUCIONAR:</b>			
La provisión de alcantarillado y disposición sanitaria en la zona rural y urbana en los distritos que conforman la zona alto andina de la Provincia de Trujillo, presentan problemas por el insuficiente abastecimiento de los mismos, lo que busca este proyecto es realizar un estudio para la ampliación y mejoramiento de alcantarillado y disposición sanitaria de la población de la zona alto andina.			
<b>OBJETIVO:</b>			
Realizar un estudio para ampliar y mejorar el abastecimiento de alcantarillado y disposición sanitaria toda la población de la zona rural y urbana de los distritos de la zona alto andina.			
<b>POBLACION BENEFICIADA:</b>			
Distritos de Simbal y Poroto.			
<b>TEMPORALIDAD:</b>	<b>PRIORIDAD:</b>	<b>DURACIÓN</b>	
Corto Plazo	Media	6 meses	
<b>DESCRIPCIÓN DE COMPONENTES PARA LA VALORACIÓN DEL PROYECTO:</b>			
<ul style="list-style-type: none"><li>• Recursos Humanos – Equipo Técnico</li><li>• Levantamiento topográfico.</li><li>• Determinación de necesidades por centros poblados.</li><li>• Estudio hidrogeológico</li><li>• Estudio de Impacto Ambiental.</li></ul>			
<b>COSTO ESTIMADO DE INVERSIÓN:</b>			
S/. 850,000.00			
<b>ENTIDAD PROMOTORA:</b>		<b>ALTERNATIVAS DE FINANCIAMIENTO:</b>	
Municipalidad Provincial de Trujillo Municipalidades Distritales SEDALIB		Gobierno Provincial Gobiernos Distritales	
<b>NATURALEZA DEL PROYECTO:</b>		<b>IMPACTO EN LOS OBJETIVOS ESTRATEGICOS DEL PLAN:</b>	
Estructurador		Medio	




<b>FICHA N° 12:</b>		<b>PROYECTO</b>	
<b>ESTUDIO PARA LA AMPLIACIÓN Y MEJORAMIENTO DE ELECTRIFICACIÓN PARA LA ZONA RURAL Y URBANA MARGINAL DE TODOS LOS DISTRITOS DE LA ZONA ALTO ANDINA</b>			
<b>UBICACIÓN:</b>			
Zona Alto Andina			
<b>PROBLEMÁTICA A SOLUCIONAR:</b>			
El abastecimiento de electrificación en la zona rural y urbana marginal de los distritos que conforman la zona alto andina de la Provincia de Trujillo, presentan un déficit en la población, lo que busca este proyecto es realizar un estudio para la ampliación y mejoramiento de electrificación para la población de la zona rural y urbana marginal de la zona costera, para el mejoramiento en la calidad de vida de la población.			
<b>OBJETIVO:</b>			
Realizar un estudio para ampliar y mejorar el abastecimiento de electrificación para la población de la zona rural y urbana marginal de la zona alto andina.			
<b>POBLACION BENEFICIADA:</b>			
Distritos de Simbal y Poroto.			
<b>TEMPORALIDAD:</b>	<b>PRIORIDAD:</b>	<b>DURACIÓN</b>	
Corto Plazo	Media	6 meses	
<b>DESCRIPCIÓN DE COMPONENTES PARA LA VALORACIÓN DEL PROYECTO:</b>			
<ul style="list-style-type: none"> <li>• Recursos Humanos – Equipo Técnico</li> <li>• Levantamiento topográfico.</li> <li>• Determinación de necesidades por centros poblados.</li> <li>• Estudio geológico</li> <li>• Estudio de Impacto Ambiental.</li> <li>• Estudio Electromagnético</li> </ul>			
<b>COSTO ESTIMADO DE INVERSIÓN:</b>			
S/. 800,000.00			
<b>ENTIDAD PROMOTORA:</b>		<b>ALTERNATIVAS DE FINANCIAMIENTO:</b>	
Municipalidad Provincial de Trujillo Municipalidades Distritales HIDRANDINA		Gobierno Provincial Gobiernos Distritales HIDRANDINA	
<b>NATURALEZA DEL PROYECTO:</b>		<b>IMPACTO EN LOS OBJETIVOS ESTRATEGICOS DEL PLAN:</b>	
Estructurador		Medio	



<b>FICHA N° 13:</b>		<b>PROYECTO</b>	
<b>ESTUDIO PARA LA IMPLEMENTACIÓN Y MEJORA DEL EQUIPAMIENTO EDUCATIVO URBANO Y RURAL DE LA ZONA ALTO ANDINA</b>			
<b>UBICACIÓN:</b>			
Zona Alto Andina			
<b>PROBLEMÁTICA A SOLUCIONAR:</b>			
En los distritos que conforman la zona alto andina de la Provincia de Trujillo, la atención a la infraestructura educativa de los planteles es una prioridad, por la necesidad de que se cuente con las instalaciones y el equipo necesarios para apoyar los procesos de aprendizaje, investigación, capacitación y la prestación de los servicios que demanda la población.			
<b>OBJETIVO:</b>			
Realizar un estudio para Implementar y mejorar la infraestructura y equipamiento educativo urbano y rural de la zona alto andina, para contribuir en la formación de una cultura de participación social que permita el mejoramiento y la atención de necesidades de infraestructura de los espacios escolares, para que cuenten con las condiciones físicas y de equipamiento adecuadas para el desarrollo del proceso educativo.			
<b>POBLACION BENEFICIADA:</b>			
Distritos de Simbal y Poroto.			
<b>TEMPORALIDAD:</b>	<b>PRIORIDAD:</b>	<b>DURACIÓN</b>	
Corto Plazo	Alta	9 meses	
<b>DESCRIPCIÓN DE COMPONENTES PARA LA VALORACIÓN DEL PROYECTO:</b>			
<ul style="list-style-type: none"> <li>• Recursos Humanos – Equipo Técnico</li> <li>• Levantamiento topográfico.</li> <li>• Determinación de necesidades por centros poblados.</li> <li>• Estudio de Necesidades a nivel de cada centro educativo.</li> <li>• Estudio de Impacto Ambiental.</li> </ul>			
<b>COSTO ESTIMADO DE INVERSIÓN:</b>			
S/. 700,000.00			
<b>ENTIDAD PROMOTORA:</b>		<b>ALTERNATIVAS DE FINANCIAMIENTO:</b>	
Municipalidad Provincial de Trujillo Gobierno Regional de La Libertad Municipalidades Distritales MINEDU		Gobierno Nacional Gobierno Regional Gobierno Provincial Gobiernos Distritales	
<b>NATURALEZA DEL PROYECTO:</b>		<b>IMPACTO EN LOS OBJETIVOS ESTRATEGICOS DEL PLAN:</b>	
Dinamizador		Medio	




<b>FICHA N° 14:</b>		<b>PROYECTO</b>	
<b>ESTUDIO PARA LA CONSTRUCCIÓN E IMPLEMENTACIÓN DE UN CENTRO TÉCNICO DE RECUPERACIÓN DE POBLACIÓN VULNERABLE, EN LA ZONA ALTO ANDINA DE LA PROVINCIA DE TRUJILLO</b>			
<b>UBICACIÓN:</b>			
Zona Alto Andina			
<b>PROBLEMÁTICA A SOLUCIONAR:</b>			
<p>En la zona alto andina de la provincia de Trujillo existe una población altamente vulnerable en el contexto de los referentes familiares y sociales que cambian frecuentemente de acuerdo a la evolución del conflicto, la inestabilidad que le rodea afecta significativamente su procesos de sus búsquedas internas y por tanto su maduración, lo que busca el proyecto es que se realice un estudio para que se construya e implemente un centro técnico de recuperación de esa población vulnerable, para contribuir en la formación de una cultura de participación social .</p>			
<b>OBJETIVO:</b>			
<p>Realizar un estudio para construir e implementar un centro técnico de recuperación de población vulnerable en de la zona alto andina de la provincia de Trujillo, para contribuir en la formación de una cultura de participación social que les permita acceder a procesos educativos que le proporciones referentes conceptuales y de análisis.</p>			
<b>POBLACION BENEFICIADA:</b>			
Distritos de Simbal y Poroto.			
<b>TEMPORALIDAD:</b>	<b>PRIORIDAD:</b>	<b>DURACIÓN</b>	
Corto Plazo	Media	9 meses	
<b>DESCRIPCIÓN DE COMPONENTES PARA LA VALORACIÓN DEL PROYECTO:</b>			
<ul style="list-style-type: none"> <li>• Recursos Humanos – Equipo Técnico</li> <li>• Levantamiento topográfico.</li> <li>• Determinación de necesidades por centros poblados.</li> <li>• Determinación de Población vulnerable</li> <li>• Estudio geológico</li> <li>• Estudio de Impacto Socio-Ambiental.</li> </ul>			
<b>COSTO ESTIMADO DE INVERSIÓN:</b>			
S/. 600,000.00			
<b>ENTIDAD PROMOTORA:</b>		<b>ALTERNATIVAS DE FINANCIAMIENTO:</b>	
Municipalidad Provincial de Trujillo Municipalidades Distritales MINEDU		Gobierno Nacional Gobierno Provincial Gobierno Distrital	
<b>NATURALEZA DEL PROYECTO:</b>		<b>IMPACTO EN LOS OBJETIVOS ESTRATEGICOS DEL PLAN:</b>	
Dinamizador		Medio	




<b>FICHA N° 15:</b>		<b>PROYECTO</b>	
<b>ESTUDIO PARA LA CONSTRUCCIÓN DEL SISTEMA DE CENTROS DE SALUD RURALES EN LOS DISTRITOS DE LA ZONA ALTO ANDINA.</b>			
<b>UBICACIÓN:</b>			
Zona Alto Andina			
<b>PROBLEMÁTICA A SOLUCIONAR:</b>			
En los distritos alto andinos de la Provincia de Trujillo existe una población altamente sensible a la prestación oportuna y eficiente de servicios de salud por la limitada accesibilidad económica, geográfica y socio-cultural, lo que busca el proyecto es realizar un estudio para la construcción del sistema de centros de salud rurales en los distritos de la zona alto andina, para la prevención y promoción de la salud en la población, para mejorar la calidad de vida.			
<b>OBJETIVO:</b>			
Realizar un estudio para construir el sistema de centros de salud rurales en los distritos de la zona alto andina, para la prevención y promoción de la salud en la población, para la prevención y promoción de la salud en la población, para mejorar la calidad de vida.			
<b>POBLACION BENEFICIADA:</b>			
Distritos de Simbal y Poroto.			
<b>TEMPORALIDAD:</b>	<b>PRIORIDAD:</b>	<b>DURACIÓN</b>	
Mediano Plazo	Alta	6 meses	
<b>DESCRIPCIÓN DE COMPONENTES PARA LA VALORACIÓN DEL PROYECTO:</b>			
<ul style="list-style-type: none"><li>• Recursos Humanos – Equipo Técnico</li><li>• Levantamiento topográfico.</li><li>• Determinación de necesidades por centros poblados.</li><li>• Estudio de necesidades a nivel de cada establecimiento de salud.</li><li>• Estudio de Impacto Ambiental.</li></ul>			
<b>COSTO ESTIMADO DE INVERSIÓN:</b>			
S/. 500,000.00			
<b>ENTIDAD PROMOTORA:</b>		<b>ALTERNATIVAS DE FINANCIAMIENTO:</b>	
Municipalidad Provincial de Trujillo Municipalidades Distritales MINSA		Gobierno Nacional Gobierno Provincial Gobierno Distrital	
<b>NATURALEZA DEL PROYECTO:</b>		<b>IMPACTO EN LOS OBJETIVOS ESTRATEGICOS DEL PLAN:</b>	
Estructurador		Medio	



<b>FICHA N° 16:</b>		<b>PROYECTO</b>	
<b>MEJORAMIENTO DEL SISTEMA ACTUAL DE LOS CENTROS DE ATENCIÓN A LA SALUD DE LOS DISTRITOS DE LA ZONA ALTO ANDINA.</b>			
<b>UBICACIÓN:</b>			
Zona Alto Andina			
<b>PROBLEMÁTICA A SOLUCIONAR:</b>			
En los distritos alto andinos de la Provincia de Trujillo existe una población altamente sensible a la prestación oportuna y eficiente de servicios de salud por la limitada accesibilidad económica, geográfica y socio-cultural, lo que busca el proyecto es que se mejore el sistema actual de centros de atención a la salud, para la prevención y promoción de la salud en la población, para mejorar la calidad de vida.			
<b>OBJETIVO:</b>			
Mejorar el sistema actual de centros de atención a la salud en los distritos de la zona alto andina de la provincia de Trujillo, para la prevención y promoción de la salud en la población, para mejorar la calidad de vida.			
<b>POBLACION BENEFICIADA:</b>			
Distritos de Simbal y Poroto.			
<b>TEMPORALIDAD:</b>	<b>PRIORIDAD:</b>	<b>DURACIÓN</b>	
Corto Plazo	Media	6 meses	
<b>DESCRIPCIÓN DE COMPONENTES PARA LA VALORACIÓN DEL PROYECTO:</b>			
<ul style="list-style-type: none"><li>• Construcción de pabellones para atención médica e implementación para el mejoramiento del funcionamiento integral en los Centros de atención a la salud en el distrito de:<ul style="list-style-type: none"><li>- Simbal.</li><li>- Poroto.</li></ul></li></ul>			
<b>COSTO ESTIMADO DE INVERSIÓN:</b>			
S/. 2,000,000.00			
<b>ENTIDAD PROMOTORA:</b>		<b>ALTERNATIVAS DE FINANCIAMIENTO:</b>	
Municipalidad Provincial de Trujillo Municipalidades Distritales MINSA		Gobierno Nacional Gobierno Provincial Gobierno Distrital	
<b>NATURALEZA DEL PROYECTO:</b>		<b>IMPACTO EN LOS OBJETIVOS ESTRATEGICOS DEL PLAN:</b>	
Dinamizador		Medio	





FICHA N° 17:		PROYECTO
<b>ESTUDIO PARA EL MEJORAMIENTO DE LOS CENTROS TURÍSTICOS DE LA ZONA ALTO ANDINA</b>		
<b>UBICACIÓN:</b>		
Zona Alto Andina		
<b>PROBLEMÁTICA A SOLUCIONAR:</b>		
La zona Alto Andina de la Provincia de Trujillo cuenta con grandes legados culturales y ecológicos que son huellas de un pasado creativo y glorioso que nos transmite los modos de vida y costumbres de los primeros habitantes que a pesar de las inclemencias del tiempo y de los actos humanos que ponen en peligro su existencia, aún conservan sus formas, líneas, paredes, caminos, etc.		
<b>OBJETIVO:</b>		
Realizar un estudio para mejorar los centros turísticos de la zona alto andina para atraer más visitantes, con énfasis en los segmentos turísticos de cultura y naturaleza.		
<b>POBLACION BENEFICIADA:</b>		
Distritos de Simbal y Poroto.		
<b>TEMPORALIDAD:</b>	<b>PRIORIDAD:</b>	<b>DURACIÓN</b>
Mediano Plazo	Media	9 meses
<b>DESCRIPCIÓN DE COMPONENTES PARA LA VALORACIÓN DEL PROYECTO:</b>		
<ul style="list-style-type: none"><li>• Recursos Humanos – Equipo Técnico</li><li>• Levantamiento topográfico.</li><li>• Determinación de necesidades de los centros turísticos.</li><li>• Estudio arqueológico.</li><li>• Estudio de Impacto Ambiental.</li><li>• Estudio de mercado turístico.</li></ul>		
<b>COSTO ESTIMADO DE INVERSIÓN:</b>		
S/. 500,000.00		
<b>ENTIDAD PROMOTORA:</b>	<b>ALTERNATIVAS DE FINANCIAMIENTO:</b>	
Municipalidad Provincial de Trujillo Gobierno Regional de La Libertad Municipalidades Distritales MINCETUR	Gobierno Nacional Gobierno Regional Gobierno Provincial Gobiernos Distritales	
<b>NATURALEZA DEL PROYECTO:</b>	<b>IMPACTO EN LOS OBJETIVOS ESTRATEGICOS DEL PLAN:</b>	
Complementario	Medio	




<b>FICHA N° 18:</b>		<b>PROYECTO</b>	
<b>PROGRAMA DE FOMENTO Y PROMOCIÓN DEL CIRCUITO TURÍSTICO DE LA ZONA ALTO ANDINA</b>			
<b>UBICACIÓN:</b>			
Zona Alto Andina			
<b>PROBLEMÁTICA A SOLUCIONAR:</b>			
<p>La zona alto andina de la Provincia del Trujillo cuenta con grandes legados culturales y ecológicos que son huellas de un pasado creativo y glorioso que nos transmite los modos de vida y costumbres de los primeros habitantes que a pesar de las inclemencias del tiempo y de los actos humanos que ponen en peligro su existencia, aún conservan sus formas, líneas, paredes, caminos, etc., lo que busca el proyecto es fomentar y promocionar el circuito turístico de la zona alto andina, con el fin de que los visitantes (turistas) puedan aprender un nuevo modo de relacionarse con la realidad, que no sólo abarca a la humanidad sino a toda la riqueza histórica, cultural y natural, es decir, la biodiversidad en su conjunto.</p>			
<b>OBJETIVO:</b>			
<p>Fomentar y promocionar el circuito turístico de la zona alto andina, con el fin de que los visitantes (turistas) puedan aprender un nuevo modo de relacionarse con la realidad, que no sólo abarca a la humanidad sino a toda la riqueza histórica, cultural y natural, es decir, la biodiversidad en su conjunto.</p>			
<b>POBLACION BENEFICIADA:</b>			
Distritos de Simbal y Poroto.			
<b>TEMPORALIDAD:</b>	<b>PRIORIDAD:</b>	<b>DURACIÓN</b>	
Mediano Plazo	Media	1 año	
<b>DESCRIPCIÓN DE COMPONENTES PARA LA VALORACIÓN DEL PROYECTO:</b>			
<ul style="list-style-type: none"> <li>• Capacitación técnica.</li> <li>• Fomentar y promocionar el circuito turístico de la zona costera</li> <li>• Implementar campañas de promoción.</li> <li>• Seguimiento y control.</li> </ul>			
<b>COSTO ESTIMADO DE INVERSIÓN:</b>			
S/. 600,000.00			
<b>ENTIDAD PROMOTORA:</b>		<b>ALTERNATIVAS DE FINANCIAMIENTO:</b>	
Municipalidad Provincial de Trujillo Gobierno Regional de La Libertad Municipalidades Distritales MINCETUR		Gobierno Regional Gobierno Provincial Gobiernos Distritales Inversión Privada	
<b>NATURALEZA DEL PROYECTO:</b>		<b>IMPACTO EN LOS OBJETIVOS ESTRATEGICOS DEL PLAN:</b>	
Complementario		Medio	



<b>FICHA N° 19:</b>		<b>PROYECTO</b>	
<b>PROGRAMA DE PUESTA EN VALOR DE LOS RECURSOS TURISTICOS DE LA ZONA ALTO ANDINA</b>			
<b>UBICACIÓN:</b>			
Zona Alto Andina			
<b>PROBLEMÁTICA A SOLUCIONAR:</b>			
<p>La zona alto andina de la provincia de Trujillo cuenta con grandes legados culturales y ecológicos que son huellas de un pasado creativo y glorioso que nos transmite los modos de vida y costumbres de los primeros habitantes que a pesar de las inclemencias del tiempo y de los actos humanos que ponen en peligro su existencia, aún conservan sus formas, líneas, paredes, caminos, etc.</p>			
<b>OBJETIVO:</b>			
<p>Poner en valor los recursos turísticos de la zona alto andina para atraer más visitantes, con énfasis en los segmentos turísticos de cultura y naturaleza.</p>			
<b>POBLACION BENEFICIADA:</b>			
Distritos de Simbal y Poroto.			
<b>TEMPORALIDAD:</b>	<b>PRIORIDAD:</b>	<b>DURACIÓN</b>	
Mediano Plazo	Media	12 meses	
<b>DESCRIPCIÓN DE COMPONENTES PARA LA VALORACIÓN DEL PROYECTO:</b>			
<ul style="list-style-type: none"> <li>• Construcción de vías de acceso a los recursos arqueológicos de la zona costera.</li> <li>• Construcción de la infraestructura turística receptiva y de soporte para los recursos arqueológicos de la zona costera.</li> <li>• Implementación para el funcionamiento de la infraestructura turística receptiva y de soporte para los recursos arqueológicos de la zona costera.</li> </ul>			
<b>COSTO ESTIMADO DE INVERSIÓN:</b>			
S/. 1,500,000.00			
<b>ENTIDAD PROMOTORA:</b>		<b>ALTERNATIVAS DE FINANCIAMIENTO:</b>	
Gobierno Regional de La Libertad Municipalidad Provincial de Trujillo Municipalidades Distritales MINCETUR Ministerio de Cultura		Gobierno Nacional Gobierno Regional Gobierno Provincial Gobierno Distrital	
<b>NATURALEZA DEL PROYECTO:</b>		<b>IMPACTO EN LOS OBJETIVOS ESTRATEGICOS DEL PLAN:</b>	
Dinamizador		Medio	




<b>FICHA N° 20:</b>		<b>PROYECTO</b>	
<b>PROMOCIÓN DE LA OFERTA EXPORTABLE CON VALOR AGREGADO DE LOS SECTORES AGROPECUARIO, MINERÍA Y COMERCIO DE LA ZONA ALTO ANDINA</b>			
<b>UBICACIÓN:</b>			
Zona Alto Andina			
<b>PROBLEMÁTICA A SOLUCIONAR:</b>			
En la zona alto andina de la Provincia de Trujillo, se ha generado un incremento de la oferta exportable con valor agregado de los sectores agropecuario, minería y comercio, lo que exige la promoción de la oferta exportable en la zona alto andina, lo que permitirá elevar el nivel de dichas actividades, ya que los empresarios van a tener claro su canal de comercialización (mercado) para el producto a exportar.			
<b>OBJETIVO:</b>			
Promocionar la oferta exportable en la zona alto andina, lo que permitirá elevar el nivel de dichas actividades, ya que los empresarios van a tener claro su canal de comercialización (mercado) para el producto a exportar.			
<b>POBLACION BENEFICIADA:</b>			
Distritos de Simbal y Poroto.			
<b>TEMPORALIDAD:</b>	<b>PRIORIDAD:</b>	<b>DURACIÓN</b>	
Corto Plazo	Alta	12 meses	
<b>DESCRIPCIÓN DE COMPONENTES PARA LA VALORACIÓN DEL PROYECTO:</b>			
<ul style="list-style-type: none"><li>• Capacitación técnica.</li><li>• Fomentar y promocionar la oferta exportable con valor agregado.</li><li>• Implementar campañas de promoción.</li><li>• Seguimiento y control.</li></ul>			
<b>COSTO ESTIMADO DE INVERSIÓN:</b>			
S/. 600,000.00			
<b>ENTIDAD PROMOTORA:</b>		<b>ALTERNATIVAS DE FINANCIAMIENTO:</b>	
Municipalidad Provincial de Trujillo Gobierno Regional de la Libertad Cámara de Comercio Sector Privado		Gobierno Regional Gobierno Provincial Gobiernos Distritales Inversión Privada	
<b>NATURALEZA DEL PROYECTO:</b>		<b>IMPACTO EN LOS OBJETIVOS ESTRATEGICOS DEL PLAN:</b>	
Estructurador		Medio	



<b>FICHA N° 21:</b>		<b>PROYECTO</b>	
<b>PROGRAMA DE FOMENTO A LA INVERSIÓN PARA LA COMPETITIVIDAD ECONÓMICA DE LOS SECTORES AGROPECUARIO, MINERÍA Y COMERCIO DE LA PLATAFORMA LOGÍSTICA ALTO ANDINA</b>			
<b>UBICACIÓN:</b>			
Zona Alto Andina			
<b>PROBLEMÁTICA A SOLUCIONAR:</b>			
<p>En los distritos que forman parte de la Plataforma Logística Alto Andina de la Provincia de Trujillo, se ha generado un incremento de la competitividad económica de los sectores agropecuario, minería y comercio, lo que exige la ejecución de un programa de fomento a la inversión para el desarrollo de la plataforma logística, lo que permitirá la atracción de inversión productiva, nacional y extranjera, que permita generar empleos que provean al bienestar de los habitantes de la zona alto andina.</p>			
<b>OBJETIVO:</b>			
Ejecutar un programa de fomento a la inversión para el desarrollo de la plataforma logística, de los sectores agropecuario, minería y comercio, lo que permitirá la atracción de inversión productiva, nacional y extranjera, que permita generar empleos que provean al bienestar de los habitantes de la zona alto andina.			
<b>POBLACION BENEFICIADA:</b>			
Distritos de Simbal y Poroto.			
<b>TEMPORALIDAD:</b>	<b>PRIORIDAD:</b>	<b>DURACIÓN</b>	
Mediano Plazo	Alta	9 meses	
<b>DESCRIPCIÓN DE COMPONENTES PARA LA VALORACIÓN DEL PROYECTO:</b>			
<ul style="list-style-type: none"> <li>• Capacitación técnica.</li> <li>• Fomentar y promocionar la inversión para la competitividad económica.</li> <li>• Implementar campañas de promoción.</li> <li>• Seguimiento y control.</li> </ul>			
<b>COSTO ESTIMADO DE INVERSIÓN:</b>			
S/. 550,000.00			
<b>ENTIDAD PROMOTORA:</b>		<b>ALTERNATIVAS DE FINANCIAMIENTO:</b>	
Municipalidad Provincial de Trujillo Gobierno Regional de La Libertad Municipalidades Distritales Cámara de Comercio Sector privado		Gobierno Regional Gobierno Provincial Gobiernos Distritales Inversión Privada	
<b>NATURALEZA DEL PROYECTO:</b>		<b>IMPACTO EN LOS OBJETIVOS ESTRATEGICOS DEL PLAN:</b>	
Dinamizador		Medio	




<b>FICHA N° 22:</b>		<b>PROYECTO</b>	
<b>FORTALECIMIENTO DE CAPACIDADES PARA EL DESARROLLO DE LAS MYPES ARTESANALES EN LA PLATAFORMA ALTO ANDINA</b>			
<b>UBICACIÓN:</b>			
Zona Alto Andina			
<b>PROBLEMÁTICA A SOLUCIONAR:</b>			
<p>En los distritos que conforman la zona alto andina de la provincia de Trujillo se ha generado un incremento en la actividad empresarial lo que exige el incentivo a la formalización y creación de MYPES artesanales, lo que permitirá elevar el nivel de la actividad artesanal, lo que busca el proyecto es que exista un organismo regulador que establezca las bases, marque la pauta y fije las normas para que la oferta de capacitación llegue adecuadamente a la demanda.</p>			
<b>OBJETIVO:</b>			
Mejorar las capacidades técnicas para adoptar estrategias necesarias para contar con un organismo regulador que establezca las bases, marque la pauta y fije las normas para que la oferta de capacitación llegue adecuadamente a la demanda.			
<b>POBLACION BENEFICIADA:</b>			
Distritos de Simbal y Poroto.			
<b>TEMPORALIDAD:</b>	<b>PRIORIDAD:</b>	<b>DURACIÓN</b>	
Corto Plazo	Media	6 meses	
<b>DESCRIPCIÓN DE COMPONENTES PARA LA VALORACIÓN DEL PROYECTO:</b>			
<ul style="list-style-type: none"> <li>• Capacitación técnica para la creación de MYPES artesanales en los distritos que conforman la plataforma logística costera de la provincia de Trujillo.</li> <li>• Implementación de talleres de capacitación para la creación de MYPES artesanales,</li> <li>• Difusión, seguimiento y control.</li> </ul>			
<b>COSTO ESTIMADO DE INVERSIÓN:</b>			
S/. 200,000.00			
<b>ENTIDAD PROMOTORA:</b>		<b>ALTERNATIVAS DE FINANCIAMIENTO:</b>	
Municipalidad Provincial de Trujillo Municipalidad Distritales involucradas Cámara de Comercio Sector Privado		Gobierno Provincial Gobierno Distrital Inversión privada	
<b>NATURALEZA DEL PROYECTO:</b>		<b>IMPACTO EN LOS OBJETIVOS ESTRATEGICOS DEL PLAN:</b>	
Dinamizador		Medio	





<b>FICHA N° 23:</b>		<b>PROYECTO</b>	
<b>ESTUDIO PARA LA CONSTRUCCIÓN DE CENTRO DE CAPACITACIÓN TÉCNICA PARA EL DESARROLLO DE CAPACIDADES PARA LAS ACTIVIDADES ECOTURISTICAS Y ECONEGOCIOS DE LA PLATAFORMA LOGÍSTICA ALTO ANDINA, EN LOS DISTRITOS DE POROTO Y SIMBAL</b>			
<b>UBICACIÓN:</b> Zona Alto Andina			
<b>PROBLEMÁTICA A SOLUCIONAR:</b> El ecoturismo y los ecomercados se han vuelto actividades económicas importantes, dado que proporcionan oportunidades para que los visitantes experimenten las poderosas manifestaciones de la naturaleza y la cultura y aprendan acerca de la importancia de la conservación de la biodiversidad y de las culturas locales, los distritos de Poroto y Simbal cuentan con tal potencial natural y cultural.			
<b>OBJETIVO:</b> Realizar la Construcción de centros de capacitación técnica para el desarrollo de las capacidades para las actividades ecoturísticas y ecomercados de la plataforma logística alto andina, en los distritos de Poroto y Simbal, con el fin de articular y equilibrar la conservación ambiental con el crecimiento económico y la equidad social.			
<b>POBLACION BENEFICIADA:</b> Distritos de Simbal y Poroto.			
<b>TEMPORALIDAD:</b> Corto Plazo	<b>PRIORIDAD:</b> Alta	<b>DURACIÓN</b> 1 años	
<b>DESCRIPCIÓN DE COMPONENTES PARA LA VALORACIÓN DEL PROYECTO:</b>			
<ul style="list-style-type: none"> <li>Estudios para la Construcción de un centro de capacitación técnica para el desarrollo de capacidades para las actividades ecoturísticas y ecomercados de la plataforma logística alto andina en el Distrito de Poroto.</li> <li>Estudios para la Construcción de un centro de capacitación técnica para el desarrollo de capacidades para las actividades ecoturísticas y ecomercados de la plataforma logística alto andina en el Distrito de Poroto.</li> </ul>			
<b>COSTO ESTIMADO DE INVERSIÓN:</b> S/. 20,000,000.00			
<b>ENTIDAD PROMOTORA:</b> Gobierno Regional de La Libertad Municipalidad Provincial Municipalidades Distritales ONG'S Sector Privado		<b>ALTERNATIVAS DE FINANCIAMIENTO:</b> Gobierno Regional Gobierno Provincial Gobiernos Distritales Inversión Privada	
<b>NATURALEZA DEL PROYECTO:</b> Estructurador		<b>IMPACTO EN LOS OBJETIVOS ESTRATEGICOS DEL PLAN:</b> Medio	



<b>FICHA N° 24:</b>		<b>PROYECTO</b>	
<b>PROGRAMA DE DEMARCACIÓN TERRITORIAL DE LA PROVINCIA DE TRUJILLO EN LA ZONA ALTO ANDINA</b>			
<b>UBICACIÓN:</b>			
Zona Alto Andina			
<b>PROBLEMÁTICA A SOLUCIONAR:</b>			
En los distritos que conforman la zona alto andina de la Provincia Trujillo, no se ha logrado resolver eficaz y eficientemente los problemas de límites entre los distritos y los límites provinciales ocasionando la existencia de territorios que carezcan de una adecuada administración del estado en todos sus niveles.			
<b>OBJETIVO:</b>			
Crear el programa de demarcación territorial de la provincia de Trujillo en la zona alto andina.			
<b>POBLACION BENEFICIADA:</b>			
Distritos de Simbal y Poroto.			
<b>TEMPORALIDAD:</b>	<b>PRIORIDAD:</b>	<b>DURACIÓN</b>	
Largo Plazo	Baja	4 año	
<b>DESCRIPCIÓN DE COMPONENTES PARA LA VALORACIÓN DEL PROYECTO:</b>			
<ul style="list-style-type: none"> <li>• Gestionar el Plan de Demarcación Territorial Regional ante el Gobierno Regional.</li> <li>• Capacitación técnica de profesionales encargados de las Unidades o Departamentos de Ordenamiento Territorial, de las nuevas Divisiones de Planificación y Desarrollo Regional de los Gobiernos Regionales, en materias de gestión urbano-regional, con la incorporación transversal de las temáticas de Seguridad Humana, Eficiencia Energética y Equilibrio Climático.</li> <li>• Realizar el Programa de Demarcación Territorial en forma conjunta con el Gobierno Territorial.</li> </ul>			
<b>COSTO ESTIMADO DE INVERSIÓN:</b>			
S/. 2,000,000.00			
<b>ENTIDAD PROMOTORA:</b>		<b>ALTERNATIVAS DE FINANCIAMIENTO:</b>	
Gobierno Regional de La Libertad Municipalidad Provincial Municipalidades Distritales		Gobierno Regional Gobierno Provincial Gobiernos Distritales	
<b>NATURALEZA DEL PROYECTO:</b>		<b>IMPACTO EN LOS OBJETIVOS ESTRATEGICOS DEL PLAN:</b>	
Complementario		Bajo	



<b>FICHA N° 25:</b>	<b>PROYECTO</b>	
<b>PROGRAMA DE PROTECCIÓN DE LA FRONTERA AGRÍCOLA DE LA ZONA ALTO ANDINA</b>		
<b>UBICACIÓN:</b>		
Zona Alto Andina		
<b>PROBLEMÁTICA A SOLUCIONAR:</b>		
Actualmente se vienen ocupando tierras no aptas, en donde sólo crece vegetación natural que no se aprovecha, dado que se ocupan para cultivos o cría de ganado generando deterioro y baja productiva agrícola.		
<b>OBJETIVO:</b>		
Proteger la frontera agrícola de la zona de Protección y Conservación a fin de garantizar la protección a la "Madre Tierra".		
<b>POBLACION BENEFICIADA:</b>		
Distritos de Simbal y Poroto.		
<b>TEMPORALIDAD:</b>	<b>PRIORIDAD:</b>	<b>DURACIÓN</b>
Corto Plazo	Alta	1 años
<b>DESCRIPCIÓN DE COMPONENTES PARA LA VALORACIÓN DEL PROYECTO:</b>		
<ul style="list-style-type: none"><li>• Capacitación técnica.</li><li>• Establecer normas que especifiquen restricciones en cuanto a la frontera agrícola de la zona de Protección y Conservación</li><li>• Supervisión, monitoreo y evaluación del proceso de desarrollo de capacidades.</li></ul>		
<b>COSTO ESTIMADO DE INVERSIÓN:</b>		
S/. 750,000.00		
<b>ENTIDAD PROMOTORA:</b>	<b>ALTERNATIVAS DE FINANCIAMIENTO:</b>	
Municipalidad Provincial de Trujillo Municipalidades Distritales MINAM ONG'S Sector Privado	Gobierno Nacional Gobierno Provincial Gobiernos Distritales Inversión privada	
<b>NATURALEZA DEL PROYECTO:</b>	<b>IMPACTO EN LOS OBJETIVOS ESTRATEGICOS DEL PLAN:</b>	
Estructurador	Medio	




<b>FICHA N° 26:</b>		<b>PROYECTO</b>	
<b>PROYECTO DE SENSIBILIZACIÓN SOBRE EL APROVECHAMIENTO SOSTENIBLE DE LOS RECURSOS NATURALES DE LA ZONA ALTO ANDINA</b>			
<b>UBICACIÓN:</b>			
Zona Alto Andina			
<b>PROBLEMÁTICA A SOLUCIONAR:</b>			
<p>En los distritos que conforman la zona alto andina de la Provincia de Trujillo no se promueve el aprovechamiento sostenible de los recursos naturales, lo que busca el proyecto es sensibilizar sobre el aprovechamiento sostenible de los RR.NN. en la zona alto andina, estableciendo un marco adecuado para el fomento a la inversión, procurando un equilibrio dinámico entre el crecimiento económico, la conservación de los recursos naturales y del ambiente y el desarrollo integral de los pobladores.</p>			
<b>OBJETIVO:</b>			
<p>Sensibilizar sobre el aprovechamiento sostenible de los recursos naturales de la zona alto andina, estableciendo un marco adecuado para el fomento a la inversión, procurando un equilibrio dinámico entre el crecimiento económico, la conservación de los recursos naturales y del ambiente y el desarrollo integral de los pobladores.</p>			
<b>POBLACION BENEFICIADA:</b>			
Distritos de Simbal y Poroto.			
<b>TEMPORALIDAD:</b>	<b>PRIORIDAD:</b>	<b>DURACIÓN</b>	
Corto Plazo	Alta	6 meses	
<b>DESCRIPCIÓN DE COMPONENTES PARA LA VALORACIÓN DEL PROYECTO:</b>			
<ul style="list-style-type: none"> <li>• Capacitación técnica.</li> <li>• Sensibilizar a los ciudadanos a participar en la definición y adopción de políticas relacionadas con la conservación y uso sostenible de los recursos naturales, en donde también se les reconozca el derecho de formular peticiones y promover iniciativas de carácter individual o colectivo ante las autoridades competentes.</li> <li>• Supervisión, monitoreo y evaluación del proceso de desarrollo de capacidades.</li> </ul>			
<b>COSTO ESTIMADO DE INVERSIÓN:</b>			
S/. 300,000.00			
<b>ENTIDAD PROMOTORA:</b>		<b>ALTERNATIVAS DE FINANCIAMIENTO:</b>	
Municipalidad Provincial de Trujillo Municipalidades Distritales MINAM ONG'S Sector Privado		Gobierno Nacional Gobierno Provincial Gobiernos Distritales Inversión Privada	
<b>NATURALEZA DEL PROYECTO:</b>		<b>IMPACTO EN LOS OBJETIVOS ESTRATEGICOS DEL PLAN:</b>	
Estructurador		Medio	



<b>FICHA N° 27:</b>		<b>PROYECTO</b>	
<b>ESTUDIO PARA LA CONSTRUCCIÓN E IMPLEMENTACIÓN DEL CENTRO DE CONTROL DE EXTRACCIÓN Y APROVECHAMIENTO DE LOS RECURSOS NATURALES NO RENOVABLES DE LA ZONA ALTO ANDINA</b>			
<b>UBICACIÓN:</b>			
Zona Alto Andina			
<b>PROBLEMÁTICA A SOLUCIONAR:</b>			
<p>En la zona alto andina de la Provincia de Trujillo no hay un control de extracción y aprovechamiento de los recursos naturales, lo que busca el proyecto es realizar un estudio para la construcción e implementación de un centro de control de extracción y aprovechamiento de los recursos naturales de la zona alto andina, lo que significa establecer ciertas condiciones para su uso, las cuales están contenidas en los instrumentos de gestión del área (clasificación, zonificación y planificación, entre otras).</p>			
<b>OBJETIVO:</b>			
<p>Realizar un estudio para construir e implementar de un centro de control de extracción y aprovechamiento de los recursos naturales de la zona alto andina, lo que significa establecer ciertas condiciones para su uso, las cuales están contenidas en los instrumentos de gestión del área (clasificación, zonificación y planificación, entre otras).</p>			
<b>POBLACION BENEFICIADA:</b>			
Distritos de Simbal y Poroto.			
<b>TEMPORALIDAD:</b>	<b>PRIORIDAD:</b>	<b>DURACIÓN</b>	
Corto Plazo	Alta	1 años	
<b>DESCRIPCIÓN DE COMPONENTES PARA LA VALORACIÓN DEL PROYECTO:</b>			
<ul style="list-style-type: none"> <li>• Estudio para la construcción e implementación de un centro de control de extracción y aprovechamiento de los recursos naturales de la zona alto andina.</li> <li>• Definir los derechos de acceso a los recursos para que los que invierten en manejo y protección asuman la responsabilidad por el uso del recurso y tengan seguridad de que ellos serán los beneficiarios de su aprovechamiento sostenible</li> <li>• Supervisión, monitoreo y evaluación del proceso de desarrollo de capacidades.</li> </ul>			
<b>COSTO ESTIMADO DE INVERSIÓN:</b>			
S/. 750,000.00			
<b>ENTIDAD PROMOTORA:</b>		<b>ALTERNATIVAS DE FINANCIAMIENTO:</b>	
Municipalidad Provincial de Trujillo Municipalidades Distritales MINAM ONG'S Sector Privado		Gobierno Nacional Gobierno Provincial Gobiernos Distritales Inversión Privada	
<b>NATURALEZA DEL PROYECTO:</b>		<b>IMPACTO EN LOS OBJETIVOS ESTRATEGICOS DEL PLAN:</b>	
Estructurador		Alto	





<b>FICHA N° 28:</b>		<b>PROYECTO</b>	
<b>PLAN ESPECÍFICO DE RECUPERACIÓN DE ZONAS AFECTADAS POR LA MINERÍA INFORMAL, EN LOS DISTRITOS DE SIMBAL Y POROTO</b>			
<b>UBICACIÓN:</b>			
Zona Alto Andina			
<b>PROBLEMÁTICA A SOLUCIONAR:</b>			
<p>En la zona alto andina de la Provincia de Trujillo se viene desarrollando la minería informal, sin control ni regulación social y ambiental, lo que viene afectando algunas zonas en el distrito de Simbal y Poroto, lo que busca el proyecto es elaborar un plan específico de recuperación de zonas afectadas por la minería informal, con el fin de poner en marcha herramientas de gestión que contemplen aspectos organizativos, técnicos, legales y ambientales</p>			
<b>OBJETIVO:</b>			
Elaborar un plan específico de recuperación de zonas afectadas por la minería informal, con el fin de poner en marcha herramientas de gestión que contemplen aspectos organizativos, técnicos, legales y ambientales.			
<b>POBLACION BENEFICIADA:</b>			
Distritos de Simbal y Poroto.			
<b>TEMPORALIDAD:</b>	<b>PRIORIDAD:</b>	<b>DURACIÓN</b>	
Corto Plazo	Alta	1 años	
<b>DESCRIPCIÓN DE COMPONENTES PARA LA VALORACIÓN DEL PROYECTO:</b>			
<ul style="list-style-type: none"> <li>• Recursos Humanos – Equipo Técnico</li> <li>• Levantamiento topográfico.</li> <li>• Determinación de la afectación de la minería informal a los centros poblados.</li> <li>• Estudio para la identificación de la minería informal.</li> <li>• Estudio de Impacto Ambiental</li> </ul>			
<b>COSTO ESTIMADO DE INVERSIÓN:</b>			
S/. 1,500,000.00			
<b>ENTIDAD PROMOTORA:</b>		<b>ALTERNATIVAS DE FINANCIAMIENTO:</b>	
Municipalidad Provincial de Trujillo Municipalidades Distritales MINAM ONG'S Sector Privado		Gobierno Nacional Gobierno Provincial Gobiernos Distritales Inversión Privada	
<b>NATURALEZA DEL PROYECTO:</b>		<b>IMPACTO EN LOS OBJETIVOS ESTRATEGICOS DEL PLAN:</b>	
Estructurador		Alto	






<b>FICHA N° 29:</b>		<b>PROYECTO</b>	
<b>SENSIBILIZACIÓN PARA LA ACEPTACIÓN DE PROCESO DE FORMALIZACIÓN DE LA MINERÍA ARTESANAL Y PEQUEÑA MINERÍA, EN LOS DISTRITOS DE SIMBAL Y POROTO</b>			
<b>UBICACIÓN:</b>			
Zona Alto Andina			
<b>PROBLEMÁTICA A SOLUCIONAR:</b>			
La minería artesanal y pequeña minería informal causan contaminación en los distritos de Simbal y Poroto, el presente proyecto busca sensibilizar la aceptación y beneficios de la formalización para un desarrollo sostenible.			
<b>OBJETIVO:</b>			
Realizar la sensibilización para la aceptación de proceso de formalización de la minería artesanal y pequeña minería, en los distritos de Simbal y Poroto.			
<b>POBLACION BENEFICIADA:</b>			
Distritos de Simbal y Poroto.			
<b>TEMPORALIDAD:</b>	<b>PRIORIDAD:</b>	<b>DURACIÓN</b>	
Corto Plazo	Media	1 años	
<b>DESCRIPCIÓN DE COMPONENTES PARA LA VALORACIÓN DEL PROYECTO:</b>			
<ul style="list-style-type: none"> <li>• Capacitación técnica.</li> <li>• Sensibilizar a los ciudadanos a participar en la para la aceptación del proceso de formalización de la minería artesanal y pequeña minería, en los distritos de Simbal y Poroto.</li> <li>• Supervisión, monitoreo y evaluación del proceso de desarrollo de capacidades.</li> </ul>			
<b>COSTO ESTIMADO DE INVERSIÓN:</b>			
S/. 750,000.00			
<b>ENTIDAD PROMOTORA:</b>		<b>ALTERNATIVAS DE FINANCIAMIENTO:</b>	
Municipalidad Provincial de Trujillo Municipalidades Distritales MINAM ONG'S Sector Privado		Gobierno Nacional Gobierno Provincial Gobiernos Distritales Inversión Privada	
<b>NATURALEZA DEL PROYECTO:</b>		<b>IMPACTO EN LOS OBJETIVOS ESTRATEGICOS DEL PLAN:</b>	
Complementario		Medio	



<b>FICHA N° 30:</b>		<b>PROYECTO</b>	
<b>PROGRAMA DE MEJORAMIENTO DE LA ACCESIBILIDAD AL RECURSO HÍDRICO PARA RIEGO Y CONSUMO DE LA ZONA DE ALTO ANDINA</b>			
<b>UBICACIÓN:</b>			
Zona Alto Andina			
<b>PROBLEMÁTICA A SOLUCIONAR:</b>			
En los distritos que conforman la Zona alto andina de la Provincia de Trujillo, a pesar de ser abundante del recurso hídrico su accesibilidad es restringido y se realiza uso inadecuado de su consumo, el presente programa busca corregir esta problemática.			
<b>OBJETIVO:</b>			
Realizar un programa de mejoramiento de la accesibilidad al recurso hídrico para riego y consumo de la zona de alto andina.			
<b>POBLACION BENEFICIADA:</b>			
Distritos de Simbal y Poroto.			
<b>TEMPORALIDAD:</b>	<b>PRIORIDAD:</b>	<b>DURACIÓN</b>	
Mediano Plazo	Media	1 años	
<b>DESCRIPCIÓN DE COMPONENTES PARA LA VALORACIÓN DEL PROYECTO:</b>			
<ul style="list-style-type: none"><li>• Recursos Humanos – Equipo Técnico</li><li>• Levantamiento topográfico.</li><li>• Determinación de necesidades por centros poblados.</li><li>• Estudio de accesibilidad y consumo del recurso hídrico en la zona alto andina</li><li>• Estudio de Impacto Ambiental</li></ul>			
<b>COSTO ESTIMADO DE INVERSIÓN:</b>			
S/. 1,000,000.00			
<b>ENTIDAD PROMOTORA:</b>		<b>ALTERNATIVAS DE FINANCIAMIENTO:</b>	
Gobierno Regional de La Libertad Municipalidad Provincial ANA		Gobierno Nacional Gobierno Regional Gobierno Provincial	
<b>NATURALEZA DEL PROYECTO:</b>		<b>IMPACTO EN LOS OBJETIVOS ESTRATEGICOS DEL PLAN:</b>	
Dinamizador		Medio	




<b>FICHA N° 31:</b>		<b>PROYECTO</b>	
<b>ESTUDIO PARA LA IDENTIFICACIÓN Y PROTECCIÓN DE LOCALIDADES CON ÁREAS FRÁGILES Y VULNERABLES ANTE DESASTRES NATURALES EN TODOS LOS DISTRITOS DE LA ZONA ALTO ANDINA (SIMBAL Y POROTO)</b>			
<b>UBICACIÓN:</b>			
Zona Alto Andina			
<b>PROBLEMÁTICA A SOLUCIONAR:</b>			
En los distritos que conforman la Zona alto andina de la Provincia de Trujillo, cada día es más notoria la vulnerabilidad de los asentamientos humanos ante la presencia de determinados peligros naturales, como las penetraciones del mar, inundaciones en zonas con poco drenaje, desborde de arroyos y ríos, deslizamientos de tierra y movimientos sísmicos, entre otros; lo que busca el proyecto es realizar un estudio para la identificación y protección de localidades con áreas frágiles y vulnerables ante desastres naturales en todos los distritos de la zona alto andina.			
<b>OBJETIVO:</b>			
Realizar un estudio para identificar y proteger localidades con áreas frágiles y vulnerables ante desastres naturales en todos los distritos de la zona alto andina, para reducir la vulnerabilidad ante desastres naturales, identificando y protegiendo localidades con áreas frágiles.			
<b>POBLACION BENEFICIADA:</b>			
Distritos de Simbal y Poroto.			
<b>TEMPORALIDAD:</b>	<b>PRIORIDAD:</b>	<b>DURACIÓN</b>	
Corto Plazo	Alta	2 años	
<b>DESCRIPCIÓN DE COMPONENTES PARA LA VALORACIÓN DEL PROYECTO:</b>			
<ul style="list-style-type: none"> <li>• Recursos Humanos – Equipo Técnico</li> <li>• Levantamiento topográfico.</li> <li>• Determinación de necesidades por centros poblados.</li> <li>• Estudio geológico</li> <li>• Estudio de Impacto Ambiental</li> </ul>			
<b>COSTO ESTIMADO DE INVERSIÓN:</b>			
S/. 1,500,000.00			
<b>ENTIDAD PROMOTORA:</b>		<b>ALTERNATIVAS DE FINANCIAMIENTO:</b>	
Municipalidad Provincial de Trujillo Municipalidades Distritales MINAM ONG'S Sector Privado		Gobierno Nacional Gobierno Provincial Gobiernos Distritales Inversión privada	
<b>NATURALEZA DEL PROYECTO:</b>		<b>IMPACTO EN LOS OBJETIVOS ESTRATEGICOS DEL PLAN:</b>	
Dinamizador		Alto	




<b>FICHA N° 32:</b>		<b>PROYECTO</b>	
<b>FORTALECIMIENTO DE CAPACIDADES EN GESTIÓN DE RIESGO EN LOS DISTRITOS DE LA ZONA ALTO ANDINA (SIMBAL Y POROTO)</b>			
<b>UBICACIÓN:</b>			
Zona Alto Andina			
<b>PROBLEMÁTICA A SOLUCIONAR:</b>			
<p>En los distritos que conforman la zona alto andina de la Provincia de Trujillo, cada día es más notoria la vulnerabilidad de los asentamientos humanos ante la presencia de determinados peligros naturales, como las penetraciones del mar, inundaciones en zonas con poco drenaje, desborde de arroyos y ríos, deslizamientos de tierra y movimientos sísmicos, entre otros; lo que busca el proyecto es el fortalecimiento de capacidades en gestión de riesgo en los distritos de la zona alto andina.</p>			
<b>OBJETIVO:</b>			
Fortalecer capacidades en gestión de riesgo en los distritos de la zona alto andina, para reducir la vulnerabilidad ante desastres naturales, identificando y protegiendo localidades con áreas frágiles.			
<b>POBLACION BENEFICIADA:</b>			
Distritos de Simbal y Poroto.			
<b>TEMPORALIDAD:</b>	<b>PRIORIDAD:</b>	<b>DURACIÓN</b>	
Mediano Plazo	Medio	1 años	
<b>DESCRIPCIÓN DE COMPONENTES PARA LA VALORACIÓN DEL PROYECTO:</b>			
<ul style="list-style-type: none"> <li>• Fortalecer capacidades en gestión de riesgo en los distritos de la zona costera</li> <li>• Aplicar guías didácticas para la disminución de la vulnerabilidad ante desastres naturales, además fortalecer las actividades de prevención de desastres, mitigación de sus efectos y preparativos para esas situaciones.</li> <li>• Supervisión, monitoreo y evaluación del proceso de desarrollo.</li> </ul>			
<b>COSTO ESTIMADO DE INVERSIÓN:</b>			
S/. 1,000,000.00			
<b>ENTIDAD PROMOTORA:</b>		<b>ALTERNATIVAS DE FINANCIAMIENTO:</b>	
Municipalidad Provincial de Trujillo Municipalidades Distritales MINAM ONG'S Sector Privado		Gobierno Nacional Gobierno Provincial Gobiernos Distritales Inversión Privada	
<b>NATURALEZA DEL PROYECTO:</b>		<b>IMPACTO EN LOS OBJETIVOS ESTRATEGICOS DEL PLAN:</b>	
Estructurador		Alto	



<b>FICHA N° 33:</b>		<b>PROYECTO</b>	
<b>PLAN ESPECÍFICO DE ARBORIZACIÓN DE CAUCE Y DEFENSAS RIBEREÑAS DEL RÍO MOCHE (CUENCA MEDIA)</b>			
<b>UBICACIÓN:</b>			
Zona Alto Andina			
<b>PROBLEMÁTICA A SOLUCIONAR:</b>			
En la Zona Alto Andina de la Provincia de Trujillo, la ocurrencia periódica de precipitaciones extraordinarias (Fenómeno El Niño u otras perturbaciones climáticas) hacen que se presenten en el cauce del río Moche avenidas extremas que originan desbordes e inundaciones en las zonas urbanas y agrícolas y como consecuencia de ello desastres socioeconómicos y ambientales.			
<b>OBJETIVO:</b>			
Elaborar un plan específico de arborización de cauce y defensas ribereñas del río moche (cuenca media), al fin de contribuir al proceso de recuperación del río, mejorando la calidad de vida, dotando de seguridad y salubridad a la población, disminuyendo el riesgo de desastres naturales por inundaciones.			
<b>POBLACION BENEFICIADA:</b>			
Distritos de Simbal y Poroto.			
<b>TEMPORALIDAD:</b>	<b>PRIORIDAD:</b>	<b>DURACIÓN</b>	
Mediano Plazo	Media	12 meses	
<b>DESCRIPCIÓN DE COMPONENTES PARA LA VALORACIÓN DEL PROYECTO:</b>			
<ul style="list-style-type: none"><li>• Elaborar un plan específico de defensas ribereñas del Río Moche (Cuenca media), y arborización en sus respectivos cauces</li><li>• Mantenimiento preventivo.</li><li>• Supervisión, monitoreo y evaluación del proceso de desarrollo.</li></ul>			
<b>COSTO ESTIMADO DE INVERSIÓN:</b>			
S/. 1,200,000.00			
<b>ENTIDAD PROMOTORA:</b>		<b>ALTERNATIVAS DE FINANCIAMIENTO:</b>	
Municipalidad Provincial de Trujillo Gobierno Regional de la Libertad Autoridad Nacional del Agua		Gobierno Nacional Gobierno Regional Gobierno Provincial	
<b>NATURALEZA DEL PROYECTO:</b>		<b>IMPACTO EN LOS OBJETIVOS ESTRATEGICOS DEL PLAN:</b>	
Complementario		Alto	





<b>FICHA N° 34:</b>		<b>PROYECTO</b>	
<b>PROGRAMA DE GESTIÓN Y PUESTA EN VALOR DE ÁREAS NATURALES DE LA ZONA ALTO ANDINA</b>			
<b>UBICACIÓN:</b>			
Zona Alto Andina			
<b>PROBLEMÁTICA A SOLUCIONAR:</b>			
La zona alto andina de la Provincia de Trujillo cuenta con grandes legados naturales que son huellas de un pasado glorioso, lo que busca el proyecto elaborar un programa que ponga en valor las áreas naturales en el distrito de Simbal y Poroto, con el fin de promover el aprovechamiento sostenible de los recursos naturales, estableciendo un marco adecuado para el fomento a la inversión, procurando un equilibrio dinámico entre el crecimiento económico, la conservación de los recursos naturales y del ambiente y el desarrollo integral de los pobladores.			
<b>OBJETIVO:</b>			
Crear el programa de gestión y puesta en valor de áreas naturales de la zona alto andina			
<b>POBLACION BENEFICIADA:</b>			
Distritos de Simbal y Poroto.			
<b>TEMPORALIDAD:</b>	<b>PRIORIDAD:</b>	<b>DURACIÓN</b>	
Mediano Plazo	Alta	1 año	
<b>DESCRIPCIÓN DE COMPONENTES PARA LA VALORACIÓN DEL PROYECTO:</b>			
<ul style="list-style-type: none"> <li>• Poner en Valor las Áreas Naturales de la zona alto andina.</li> <li>• Mejorar la afluencia de turistas en un esquema económicamente atractivo para los tres niveles de gobierno, ya que el gasto se reparte.</li> <li>• Sensibilizar a los ciudadanos a participar en la definición y adopción de políticas relacionadas con la conservación y uso sostenible de los recursos naturales.</li> <li>• Supervisión, monitoreo y evaluación del proceso de desarrollo</li> </ul>			
<b>COSTO ESTIMADO DE INVERSIÓN:</b>			
S/. 1,000,000.00			
<b>ENTIDAD PROMOTORA:</b>		<b>ALTERNATIVAS DE FINANCIAMIENTO:</b>	
Municipalidad Provincial de Trujillo Gobierno Regional de La Libertad MINAM		Gobierno Nacional Gobierno Regional Gobierno Provincial	
<b>NATURALEZA DEL PROYECTO:</b>		<b>IMPACTO EN LOS OBJETIVOS ESTRATEGICOS DEL PLAN:</b>	
Estructurador		Medio	





<b>FICHA N° 35:</b>		<b>PROYECTO</b>	
<b>PROGRAMA DE FOMENTO DEL TURISMO VIVENCIAL EN LA ZONA ALTO ANDINA</b>			
<b>UBICACIÓN:</b>			
Zona Alto Andina			
<b>PROBLEMÁTICA A SOLUCIONAR:</b>			
<p>En la zona alto andina de la Provincia de Trujillo, existe recursos naturales, culturales y humanos auténticos y de gran variabilidad, pero hace falta la promoción de los beneficios del turismo rural, lo que busca el proyecto es desarrollar un programa de fomento del turismo vivencial en la zona de Protección y conservación ecológica, con el fin de contar con una estructura consolidada que brinde soporte y asesoría para este tipo de actividades.</p>			
<b>OBJETIVO:</b>			
<p>Desarrollar un programa de fomento del turismo vivencial en la zona alto andina, con el fin de contar con una estructura consolidada que brinde soporte y asesoría para este tipo de actividades.</p>			
<b>POBLACION BENEFICIADA:</b>			
Distritos de Simbal y Poroto.			
<b>TEMPORALIDAD:</b>	<b>PRIORIDAD:</b>	<b>DURACIÓN</b>	
Mediano Plazo	Alta	12 meses	
<b>DESCRIPCIÓN DE COMPONENTES PARA LA VALORACIÓN DEL PROYECTO:</b>			
<ul style="list-style-type: none"> <li>• Desarrollar un programa de fomento del turismo vivencial en la zona alto andina.</li> <li>• Estructurar una dirección de turismo vivencial que coordine dicha actividad, en aras de gestionar su desarrollo.</li> </ul>			
<b>COSTO ESTIMADO DE INVERSIÓN:</b>			
S/. 900,000.00			
<b>ENTIDAD PROMOTORA:</b>		<b>ALTERNATIVAS DE FINANCIAMIENTO:</b>	
Municipalidad Provincial Municipalidades Distritales ONG'S MINAM MINCETUR Sector Privado		Gobierno Nacional Gobierno Provincial Gobiernos Distritales Inversión Privada	
<b>NATURALEZA DEL PROYECTO:</b>		<b>IMPACTO EN LOS OBJETIVOS ESTRATEGICOS DEL PLAN:</b>	
Dinamizador		Medio	




<b>FICHA N° 36:</b>		<b>PROYECTO</b>	
<b>ESTUDIO PARA LA CONSTRUCCIÓN DE RELLENOS SANITARIOS SECTORIZADOS EN LOS DISTRITOS DE LA ZONA ALTO ANDINO</b>			
<b>UBICACIÓN:</b>			
Zona Alto Andina			
<b>PROBLEMÁTICA A SOLUCIONAR:</b>			
En los distritos que conforman la zona alto andina de la Provincia de Trujillo existe un déficit en la disposición final de los residuos sólidos urbanos al no contar rellenos sanitarios ocasionando problemas y altos costos en su traslado.			
<b>OBJETIVO:</b>			
Realizar un estudio para construir rellenos sanitarios sectorizados en los distritos de la zona alto andina, con el fin de hacer eficiente y a bajo costo la disposición final en rellenos sanitarios debidamente autorizados.			
<b>POBLACION BENEFICIADA:</b>			
Distritos de Simbal y Poroto.			
<b>TEMPORALIDAD:</b>	<b>PRIORIDAD:</b>	<b>DURACIÓN</b>	
Mediano Plazo	Media	6 meses	
<b>DESCRIPCIÓN DE COMPONENTES PARA LA VALORACIÓN DEL PROYECTO:</b>			
<ul style="list-style-type: none"> <li>• Recursos Humanos – Equipo Técnico</li> <li>• Levantamiento topográfico.</li> <li>• Determinación de necesidades por centros poblados.</li> <li>• Estudio geológico</li> <li>• Estudio de Impacto Ambiental.</li> </ul>			
<b>COSTO ESTIMADO DE INVERSIÓN:</b>			
S/. 500,000.00			
<b>ENTIDAD PROMOTORA:</b>		<b>ALTERNATIVAS DE FINANCIAMIENTO:</b>	
Municipalidad Provincial de Trujillo Municipalidades Distritales		Gobierno Provincial Gobiernos Distritales	
<b>NATURALEZA DEL PROYECTO:</b>		<b>IMPACTO EN LOS OBJETIVOS ESTRATEGICOS DEL PLAN:</b>	
Estructurador		Medio	

<b>FICHA N° 37:</b>		<b>PROYECTO</b>	
<b>ESTUDIO PARA LA CONSTRUCCIÓN DE PLANTAS DE TRATAMIENTO DE RESIDUOS SÓLIDOS SECTORIZADAS EN LOS DISTRITOS DE LA ZONA ALTO ANDINA</b>			
<b>UBICACIÓN:</b>			
Zona Alta Andina			
<b>PROBLEMÁTICA A SOLUCIONAR:</b>			
En los distritos que conforman la zona alto andina de la Provincia de Trujillo no existen plantas de tratamiento de residuos sólidos urbanos municipales, ocasionando el incremento en los volúmenes del relleno sanitario haciéndolo inmanejable en su disposición final.			
<b>OBJETIVO:</b>			
Realizar un estudio para construir plantas de tratamiento de residuos sólidos sectorizadas para el servicio de todos los distritos de la zona alto andina, con el fin de minimizar los residuos sólidos en su disposición final denominado relleno sanitario.		<p><b>Planta de separación</b></p> <ol style="list-style-type: none"> <li>En primer lugar se operan los equipos rotatorios de la cinta transportadora los materiales reciclables (papel, metales, cartón, plásticos).</li> <li>Luego se separan los residuos no reciclables de los residuos orgánicos.</li> <li>En el nivel inferior los materiales reciclables son clasificados para su posterior venta.</li> <li>Materiales reciclables Una vez prensados y envasados se accionan para su posterior venta.</li> <li>Residuos no reciclables Son enterrados en el relleno sanitario.</li> <li>Residuos orgánicos Son mezclados con restos de vegetales y se comienza su degradación en condiciones anaeróbicas. Se obtiene compost que se utiliza como un fertilizante mejorador de suelo.</li> </ol> <p><b>Centro de procesamiento</b></p> <p>Aquí es el modelo de la planta a construir en Rosadilla. Hasta allí llegarán los camiones con los residuos para su tratamiento.</p> <p>Playa de estacionamiento y maniobras   Báscula   Oficina y puesto de control</p> <p>Centro educacional e informativo para escuelas</p> <p>500 Son las toneladas de residuos que puede recibir por día, esta planta, para su procesamiento.</p> <p>Fuente: Subsecretaría de Gestión Ambiental   Date: 12/04/2012 09:32:10</p>	
<b>POBLACION BENEFICIADA:</b>			
Distritos de Simbal y Poroto			
<b>TEMPORALIDAD:</b>	<b>PRIORIDAD:</b>	<b>DURACIÓN</b>	
Mediano Plazo	Medio	6 meses	
<b>DESCRIPCIÓN DE COMPONENTES PARA LA VALORACIÓN DEL PROYECTO:</b>			
<ul style="list-style-type: none"> <li>Recursos Humanos – Equipo Técnico</li> <li>Levantamiento topográfico.</li> <li>Determinación de necesidades por centros poblados.</li> <li>Costos Operacionales de la Planta de Tratamiento de los Residuos Sólidos Sectorizada</li> <li>Estudio geológico</li> <li>Estudio de Impacto Ambiental.</li> </ul>			
<b>COSTO ESTIMADO DE INVERSIÓN:</b>			
S/. 400,000.00			
<b>ENTIDAD PROMOTORA:</b>		<b>ALTERNATIVAS DE FINANCIAMIENTO:</b>	
Municipalidad Provincial de Trujillo Municipalidades Distritales		Gobierno Provincial Gobiernos Distritales	
<b>NATURALEZA DEL PROYECTO:</b>		<b>IMPACTO EN LOS OBJETIVOS ESTRATEGICOS DEL PLAN:</b>	
Estructurador		Medio	




<b>FICHA N° 38:</b>		<b>PROYECTO</b>	
<b>PROYECTO DE SENSIBILIZACIÓN SOBRE CONTAMINACIÓN AMBIENTAL EN TODOS LOS DISTRITOS DE LA ZONA ALTO ANDINA</b>			
<b>UBICACIÓN:</b>			
Zona Alta Andina			
<b>PROBLEMÁTICA A SOLUCIONAR:</b>			
<p>En los distritos que conforman la zona alta andina de la Provincia de Trujillo son mínimas las acciones dirigidas a la consciencia ciudadana en temas de protección del medio ambiente y sostenibilidad en los diferentes sectores de la población, lo busca el proyecto es desarrollarlos, con el fin de construir un medio ambiente sostenible con la participación de los ciudadanos a partir de estrategias inteligentes de comunicación y sensibilización poblacional.</p>			
<b>OBJETIVO:</b>			
<p>Elaborar un Proyecto de sensibilización sobre contaminación ambiental en todos los distritos de la zona alta andina, con el fin de construir un medio ambiente sostenible con la participación de los ciudadanos a partir de estrategias inteligentes de comunicación y sensibilización poblacional.</p>			
<b>POBLACION BENEFICIADA:</b>			
Distritos de Simbal y Poroto.			
<b>TEMPORALIDAD:</b>	<b>PRIORIDAD:</b>	<b>DURACIÓN</b>	
Corto Plazo	Media	2 años	
<b>DESCRIPCIÓN DE COMPONENTES PARA LA VALORACIÓN DEL PROYECTO:</b>			
<ul style="list-style-type: none"> <li>• Capacitación técnica.</li> <li>• Elaborar un Proyecto de sensibilización sobre contaminación ambiental en todos los distritos de la zona costera</li> <li>• Supervisión, monitoreo y evaluación del proceso de desarrollo.</li> </ul>			
<b>COSTO ESTIMADO DE INVERSIÓN:</b>			
S/. 1,000,000.00			
<b>ENTIDAD PROMOTORA:</b>		<b>ALTERNATIVAS DE FINANCIAMIENTO:</b>	
Municipalidad Provincial de Trujillo Municipalidades Distritales ONG'S MINAM Sector Privado		Gobierno Nacional Gobierno Provincial Gobiernos Distritales Inversión Privada	
<b>NATURALEZA DEL PROYECTO:</b>		<b>IMPACTO EN LOS OBJETIVOS ESTRATEGICOS DEL PLAN:</b>	
Dinamizador		Medio	



<b>FICHA N° 39:</b>	<b>PROYECTO</b>	
<b>FOMENTO EN LA APLICACIÓN DE LOS INSTRUMENTOS DE GESTIÓN AMBIENTAL PARTICIPATIVOS DE TODO LOS DISTRITOS DE LA ZONA ALTO ANDINA (SIMBAL Y POROTO)</b>		
<b>UBICACIÓN:</b>		
Zona Alta Andina		
<b>PROBLEMÁTICA A SOLUCIONAR:</b>		
En los distritos que conforman la zona alto andina de la Provincia de Trujillo existe una débil aplicación de instrumentos de gestión ambiental participativos en los diferentes sectores de la población, lo busca el proyecto es fomentarlos, con el fin de construir un medio ambiente sostenible con la participación de los ciudadanos a partir de la aplicación de instrumentos de gestión ambiental participativos de todos los distritos de la zona alto andina.		
<b>OBJETIVO:</b>		
Fomentar la aplicación de instrumentos de gestión ambiental participativos de todos los distritos de la zona alto andina, con el fin de construir un medio ambiente sostenible con la participación de los ciudadanos.		
<b>POBLACION BENEFICIADA:</b>		
Distritos de Simbal y Poroto.		
<b>TEMPORALIDAD:</b>	<b>PRIORIDAD:</b>	<b>DURACIÓN</b>
Corto Plazo	Media	1 años
<b>DESCRIPCIÓN DE COMPONENTES PARA LA VALORACIÓN DEL PROYECTO:</b>		
<ul style="list-style-type: none"><li>• Capacitación técnica.</li><li>• Fomentar la aplicación de instrumentos de gestión ambiental participativos de todos los distritos de la zona costera (normas de calidad ambiental, normas de emisión al aire y agua y de residuos sólidos)</li><li>• Impulsar procesos de prevención, a través de sistemas de evaluación de impacto ambiental, donde una amplia gama de proyectos de inversión y/o actividades son revisados ambientalmente antes de su aprobación y puesta en marcha.</li><li>• Supervisión, monitoreo y evaluación del proceso de desarrollo.</li></ul>		
<b>COSTO ESTIMADO DE INVERSIÓN:</b>		
S/. 600,000.00		
<b>ENTIDAD PROMOTORA:</b>	<b>ALTERNATIVAS DE FINANCIAMIENTO:</b>	
Municipalidad Provincial de Trujillo Municipalidades Distritales	Gobierno Provincial Gobiernos Distritales	
<b>NATURALEZA DEL PROYECTO:</b>	<b>IMPACTO EN LOS OBJETIVOS ESTRATEGICOS DEL PLAN:</b>	
Complementario	Medio	



<b>FICHA N° 40:</b>		<b>PROYECTO</b>	
<b>PROGRAMA DE FORTALECIMIENTO Y DESARROLLO DE CAPACIDADES DE LOS ACTORES MUNICIPALES EN GESTIÓN AMBIENTAL DE LA ZONA ALTO ANDINA</b>			
<b>UBICACIÓN:</b>			
Zona Alto Andinas			
<b>PROBLEMÁTICA A SOLUCIONAR:</b>			
<p>En los distritos que conforman la zona alto andina de la Provincia de Trujillo existe ausencia de una visión estratégica local y la capacidad técnica de la gran mayoría de los trabajadores municipales es bastante limitado, también existe desvalorización de los recursos humanos y físicos que alimenta graves formas de conflictos socio-ambientales, lo que busca el proyecto es efectuar un programa de fortalecimiento y desarrollo de capacidades de los actores municipales en gestión ambiental, con el fin de establecer un conjunto de condiciones ambientales, entendidas como los niveles aceptables que deben cumplirse para asegurar la protección ambiental y la salud de la población.</p>			
<b>OBJETIVO:</b>			
<p>Efectuar un programa de fortalecimiento y desarrollo de capacidades de los actores municipales en gestión ambiental de la zona alto andina, con el fin de establecer un conjunto de condiciones ambientales, entendidas como los niveles aceptables que deben cumplirse para asegurar la protección ambiental y la salud de la población</p>			
<b>POBLACION BENEFICIADA:</b>			
Distritos de Simbal y Poroto.			
<b>TEMPORALIDAD:</b>	<b>PRIORIDAD:</b>	<b>DURACIÓN</b>	
Corto Plazo	Media	1 años	
<b>DESCRIPCIÓN DE COMPONENTES PARA LA VALORACIÓN DEL PROYECTO:</b>			
<ul style="list-style-type: none"> <li>• Capacitación técnica.</li> <li>• Efectuar un programa de fortalecimiento y desarrollo de capacidades de los actores municipales en gestión ambiental de la zona alto andina.</li> <li>• Impulsar normas de calidad ambiental que establezcan un conjunto de condiciones ambientales, entendidas como los niveles aceptables que deben cumplirse para asegurar la protección ambiental y la salud de la población</li> <li>• Supervisión, monitoreo y evaluación del proceso de desarrollo.</li> </ul>			
<b>COSTO ESTIMADO DE INVERSIÓN:</b>			
S/. 600,000.00			
<b>ENTIDAD PROMOTORA:</b>		<b>ALTERNATIVAS DE FINANCIAMIENTO:</b>	
Municipalidad Provincial Municipalidades Distritales ONG'S MINAM Sector Privado		Gobierno Nacional Gobierno Provincial Gobierno Distrital Inversión Privada	
<b>NATURALEZA DEL PROYECTO:</b>		<b>IMPACTO EN LOS OBJETIVOS ESTRATEGICOS DEL PLAN:</b>	
Estructurador		Medio	