

incrementarían, pudiendo generar brotes epidémicos de enfermedades, como la Peste bubónica, Leptospirosis, entre otros; por lo cual, dichas patologías deberán ser priorizadas, para ser tratadas mediante métodos de control físico y químico.

Como es sabido, la deficiencia de saneamiento básico es un condicionante de enfermedades infecto contagiosas, principalmente gastrointestinales (EDAs), pero también contribuye a la diseminación de otras enfermedades, principalmente vectoriales y dermatológicas.

#### **6.4. ESTRATEGIAS DE INTERVENCIÓN**

Para la adecuada implementación del presente Plan, se requiere las siguientes estrategias de intervención:

- Articulación intersectorial y por nivel de gobierno.
- Fortalecimiento de las capacidades del recurso humano.
- Promoción de prácticas saludables con participación comunitaria.
- Vigilancia epidemiológica.
- Saneamiento sanitario ambiental.
- Sistema de información y comunicación.
- Fortalecimiento de la capacidad resolutive de los servicios de salud.
- Acceso oportuno de medicamentos.

#### **6.5. ACTIVIDADES Y TAREAS ARTICULADAS A LOS OBJETIVOS ESPECÍFICOS Y A LOS PROCESOS DE LA GESTIÓN DEL RIESGO DE DESASTRES.**

##### **6.5.1. MATRIZ DE ARTICULACIÓN DE LAS ACTIVIDADES Y TAREAS SEGÚN OBJETIVOS ESPECÍFICOS Y LOS PROCESOS DE LA GESTIÓN DEL RIESGO DE DESASTRE**

A fin de prepararnos como país y responder a los efectos de lluvias (inundaciones, huaycos y deslizamientos), el Ministerio de Salud ha elaborado el presente Plan con un enfoque integral, donde básicamente priorizará las siguientes actividades, para el cumplimiento de los objetivos del Plan de Prevención y Reducción del Riesgo de Desastres del Ministerio de Salud, frente a los efectos de las Lluvias, 2014-2015.





MATRIZ DE ACTIVIDADES Y TAREAS																						
OBJETIVO ESPECÍFICO N° 1: Evaluar los riesgos de desastres en salud por efectos de la temporada de lluvias, que favorezca la adecuada toma de decisiones.					2014			2015														
MACROPROCESO	PROCESOS	SUBPROCESOS	LINEA DE TRABAJO	ACTIVIDADES	TAREAS MINSA	RESPONSABLE MINSA	OCTUBRE	NOVIEMBRE	ENERO	FEBRERO	MARZO	ABRIL	MAYO	JUNIO	JULIO	AGOSTO	SEPTIEMBRE					
GESTIÓN DEL RIESGO DE DESASTRES	Estimación del Riesgo		Gestión y conducción	1. Identificación y monitoreo de los establecimientos de salud y las poblaciones en mayor riesgo y daños por lluvias.	1. Identificación y caracterización de la amenazas, además del análisis de las vulnerabilidades por efectos de las lluvias a nivel nacional.	OGDN		x		x												
					2. Elaboración del mapa nacional del riesgo de desastres en salud por lluvias.																	
					3. Asistencia técnica a la DIRESA/GERESA/DIRES para fortalecer las competencias del RRHH en la evaluación de la vulnerabilidad de establecimientos de salud.									x								
					4. Asistencia técnica a la DIRESA/GERESA/DIRES para fortalecer las competencias del recurso humano y lograr el oportuno, adecuado y veraz registro de las actividades de salud brindadas a las poblaciones afectadas por las lluvias en las regiones priorizadas en el Sistema de Información HIS.	OGEI		x								x		x				x
				2. Evaluación del riesgo potencial epidémico respecto de los daños trazadores por lluvias	1. Fortalecimiento de las capacidades a las oficinas de epidemiología, para la gestión de la información epidemiológica de las enfermedades trazadoras en el periodo de lluvias, mediante la aplicación de la NTS N° 053 "Norma Técnica de Salud para la vigilancia epidemiológica con posterioridad a desastres (naturales/antrópicos) y otras emergencias sanitarias en el Perú" (EPIDES) e implementación de salas situacionales de salud en las regiones ante emergencias y desastres.	DGE	x						x									
				3. Monitoreo y evaluación de la Gestión del sistema de suministro de productos farmacéuticos, dispositivos médicos y productos sanitarios en los establecimientos de salud que garanticen la atención integral de salud.	1. Seguimiento y monitoreo de la gestión del sistema de suministro de los productos farmacéuticos, dispositivos médicos y productos sanitarios en las DISAS/DIRESAS/GERESAS con riesgo de desastres en salud.	DIGEMID	x	x	x	x	x	x	x	x	x	x	x	x				
				4. Fortalecimiento de capacidad de gestión para Evaluar los riesgos referidos a la Infraestructura y equipos	1. Asistencia técnica a los equipos profesionales y técnicos responsables de la gestión del riesgo de desastres en la inducción de lineamientos normativos, evaluación, planificación, organización, dirección y control de las actividades en mantenimiento hospitalario, referentes a la infraestructura (estructural, no estructural, funcional) y equipos con relación a la estimación del riesgo por efectos antrópicos o naturales.	DGIEM	x	x	x			x	x	x	x			x				
				5. Fortalecimiento del recurso humano para la toma de decisiones con conocimiento oportuno de la situación de salud de las poblaciones en riesgo por efecto de las lluvias.	1. Identificación de la morbilidad asociada a lluvias en los sistemas de información en salud, en las regiones priorizadas.	OGEI	x						x					x				



OBJETIVO ESPECÍFICO N° 2: Prevenir los nuevos riesgos en salud, por efectos de la temporada de lluvias.

MATRIZ DE ACTIVIDADES Y TAREAS						2014			2015														
MACROPROCESO	PROCESOS	SUBPROCESOS	LINEA DE TRABAJO	ACTIVIDADES	TAREAS Minsa	RESPONSABLE Minsa	OCTUBRE	NOVIEMBRE	ENERO	FEBRERO	MARZO	ABRIL	MAYO	JUNIO	JULIO	AGOSTO	SEPTIEMBRE						
GESTIÓN DEL RIESGO DE DESASTRES	Prevenición del riesgo	Normatividad y lineamientos para evitar la generación de nuevos riesgos	Gestión y Conducción	1. Articulación a nivel Sectorial y multisectorial para la prevención del riesgo de desastres en salud por efectos de las lluvias	1. Conducción y formulación del Plan de Prevención y Reducción del Riesgo de desastres frente a lluvias a través de la implementación del Grupo de Trabajo de Gestión del Riesgo de Desastres en Salud.	OGDN	X	X	X	X													
					2. Articulación y coordinación permanente con la DIRESAS/GERESAS/DIRES, prestadores de salud a nivel nacional, público y privado, Ministerios, CENEPRED e INDECI, para articular actividades y fortalecer capacidades.		X	X	X	X	X	X	X	X	X	X	X	X	X	X	X	X	
					3. Asistencia Técnica a la DIRESA/GERESA para la elaboración de Planes Regionales de Prevención y Reducción del Riesgo de desastres frente a lluvias.		X	X													X	X	
		Implementación de la Prevención del Riesgo de Desastres en Salud frente a lluvias	Organización de los Servicios de Salud frente a lluvias	2. Acciones de monitoreo, supervisión, evaluación y control de enfermedades metaxénicas.	1. Asistencia Técnica a la DIRESA/GERESA/DISA priorizada para Intervenciones de prevención y control de Enfermedades Metaxénicas y con énfasis en malaria y dengue.	2. Monitoreo, seguimiento y evaluación a la DIRESA/GERESA en relación a sus intervenciones de vigilancia prevención y control de las Enfermedades Metaxénicas. Monitoreo y Seguimiento de Prevención.	DGSP (METAXÉNICAS)	X	X	X	X	X	X	X	X	X	X	X	X	X			
					2. Monitoreo, supervisión y evaluación a la DIRESA/GERESA en relación a sus intervenciones de vigilancia y el control de las Enfermedades Zoonóticas			X		X	X	X											
				3. Acciones de monitoreo, supervisión, evaluación y control de enfermedades zoonóticas	1. Asistencia técnica a la DIRESA/GERESA, para el fortalecimiento de las competencias de su RRHH, en intervenciones de vigilancia y el control de las Enfermedades Zoonóticas	2. Monitoreo, supervisión y evaluación a la DIRESA/GERESA en relación a sus intervenciones de vigilancia y el control de las Enfermedades Zoonóticas.	DGSP (ZOOINOTICAS)	X			X	X	X					X	X	X			
	Promoción de la Salud y Participación Comunitaria.	Promoción de la Salud y Participación Comunitaria.		4. Promoción de prácticas y entornos saludables para la prevención y control de daños a la salud por enfermedades trazadoras por efectos de las lluvias, en los escenarios de familia, comunidad, instituciones educativas y gobiernos locales.	1. Elaboración y validación de herramientas de gestión de promoción de la salud en la gestión de riesgo de desastres en el marco del grupo de trabajo de GRD del Minsa (temporada de lluvias).	PROMOCIÓN DE LA SALUD	X	X	X	X	X												
					2. Elaboración e impresión de material educativo relacionado a la gestión de riesgo de desastres (temporada de lluvias) dirigido a familias, instituciones educativas, gobiernos locales, agentes comunitarios y personal de salud con enfoque de derechos, género e interculturalidad.		X	X	X	X	X												
					3. Asistencia técnica y monitoreo a las GERESAS/DIRESAS en la implementación y evaluación de herramientas de gestión de promoción de la salud en la gestión de riesgo de desastres (temporada de lluvias).		X	X	X									X	X	X	X	X	X
					4. Reuniones de trabajo y monitoreo de acuerdos con Red Nacional de Municipios Saludables respecto al abordaje de los determinantes sociales de la salud por temporada de lluvias, en el marco del Programa Nacional de Municipios y Comunidades Saludables.		X	X	X									X	X	X	X	X	X
					5. Asistencia técnica y desarrollo de políticas para promover comportamientos y entornos saludables en el escenario de las Instituciones Educativas, en el Marco del Convenio Minsa-MINEDU en relación a la gestión de riesgo de desastres, por temporada de lluvias.		X	X	X									X	X	X	X	X	X
					6. Monitoreo y asistencia técnica para el funcionamiento de los Centros de Promoción y vigilancia del cuidado integral de la madre y el niño como estrategia de participación ciudadana en temporada de lluvias.		X	X	X									X	X	X	X	X	X





OBJETIVO ESPECIFICO N° 2: Prevenir los nuevos riesgos en salud, por efectos de la temporada de lluvias.																		
MATRIZ DE ACTIVIDADES Y TAREAS																		
MACROPROCESO	PROCESOS	SUBPROCESOS	LÍNEA DE TRABAJO	ACTIVIDADES	TAREAS MINSA	RESPONSABLE DEL MINS	2014				2015							
							OCTUBRE	NOVIEMBRE	DICIEMBRE	ENERO	FEBRERO	MARZO	ABRIL	MAYO	JUNIO	JULIO	AGOSTO	SEPTIEMBRE
GESTIÓN DEL RIESGO DE DESASTRES	Prevención del riesgo	Normalidad y lineamientos para evitar la generación de nuevos riesgos	Comunicación	5. Comunicación para la gestión de riesgos de desastres en salud por lluvias	1. Elaboración de Plan Nacional de Comunicación para la prevención de los daños a la salud por efecto de las lluvias.	OGC	X											
					2. Elaboración de un protocolo de comunicación para la gestión de los riesgos de desastres en salud frente a lluvias que sirva de guía a las regiones priorizadas.		X											
					3. Difusión de medidas de prevención a través de notas de prensa, redes sociales y página web del MINSA.		X	X	X	X	X	X	X	X	X	X	X	X
					4. Teleconferencia para capacitar sobre comunicación de riesgos a los comunicadores de la DIRESA/ GERESA y hospitales de las regiones priorizadas por lluvias.		X				X							
					5. Elaboración de material comunicacional de tipo impreso y audiovisual (spot de radio) sobre la prevención de los daños a la salud por efecto de las lluvias, que responda a una estrategia publicitaria y línea gráfica.		X											
					6. Difusión de mensajes de prevención de los daños a la salud por efecto de las lluvias, en medios de comunicación masiva: televisión nacional, prensa y radio (nacional) y publicidad alternativa (vallas, y cines).			X										
				6. Mantenimiento preventivo de la infraestructura y los equipos médicos frente a los efectos de las lluvias.	DGIEM		X	X	X						X	X	X	X
1. Asistencia técnica para la evaluación, monitoreo, seguimiento, y control en el mantenimiento preventivo de la infraestructura y equipos frente a los desastres por efectos de las lluvias.																		





OBJETIVO ESPECÍFICO N° 3: Reducir la vulnerabilidad en salud, por efecto de la temporada de lluvias																								
MATRIZ DE ACTIVIDADES Y TAREAS																								
2014																								
2015																								
MACROPROCESO	PROCESOS	SUBPROCESOS	LINEA DE TRABAJO	ACTIVIDADES	TAREAS MINSA	RESPONSABLE MINSA	OCTUBRE	NOVIEMBRE	DICIEMBRE	ENERO	FEBRERO	MARZO	ABRIL	MAYO	JUNIO	JULIO	AGOSTO	SEPTIEMBRE						
GESTIÓN DEL RIESGO DE DESASTRES	Reducción del Riesgo	Implementación de la Reducción del Riesgo de Desastres en Salud	Gestión y conducción	1. Fortalecimiento de la capacidad de respuesta por emergencias o desastres por efectos de la temporada de lluvias.  2. Fortalecimiento de las capacidades en las regiones en la Evaluación de Daños y Análisis de Necesidades de Salud en Emergencias y Desastres. (EDAN) en las regiones priorizadas.  3. Fortalecimiento de las capacidades para el adecuado control de los aspectos sanitarios y ambientales para prevenir daños a la infraestructura y equipos.	1. Visitas de supervisión para evaluar la organización, implementación y de las brigadas de intervención inicial, oferta complementaria y áreas de expansión del nivel regional.  2. Movilización de la oferta complementaria para realizar la atención de salud en situaciones de emergencias o desastres por efectos de la temporada de lluvias.  3. Movilización de brigadas para realizar la atención de salud en situaciones de emergencias o desastres por efectos de la temporada de lluvias.	OGDN		x	x	x	x	x	x											
					1. Asistencia técnica para la Evaluación de daños y análisis de Necesidades (EDAN) y Declaratoria de Alerta según corresponda por efectos de las lluvias a las regiones priorizadas.  2. Asistencia técnica de Inducción a los equipos profesionales y técnicos responsables en la evaluación de daños y análisis de necesidades EDAN, lineamientos normativos y elaboración de expedientes por servicio de mantenimiento.	DGIEH		x	x	x	x													
					1. Asistencia técnica a los equipos profesionales y técnicos responsables para la evaluación planificación, organización, dirección y control de las actividades referentes a la Infraestructura y equipamiento de los servicios de salud.	DGIEH	x	x		x	x													
					1. Monitorear y evaluar el oportuno y adecuado suministro de productos farmacéuticos, dispositivos médicos y productos sanitarios, en la DISA/DIRESA/GERESA y en los establecimientos de salud que garanticen la atención integral de salud.  2. Evaluar la situación de la infraestructura de los almacenes especializados y dar asistencia técnica en la elaboración de proyectos de inversión para su construcción, de acuerdo a la necesidad de cada región, para el cumplimiento de las Buenas Prácticas de Almacenamiento (BPA) y las Buenas Prácticas de Distribución (BPDyT) de los productos farmacéuticos, dispositivos médicos y productos sanitarios.  3. Brindar asistencia técnica a DISA/DIRESA/GERESA, para una gestión adecuada y oportuna del suministro de productos farmacéuticos, dispositivos médicos y productos sanitarios, en zonas de riesgo, en relación a la temporada de lluvias.  4. Fortalecer la notificación de reacciones adversas de los productos farmacéuticos e incidentes adversos a dispositivos médicos utilizados en la atención de riesgo frente a los efectos de temporada de lluvias.	DGEMID	x	x	x	x	x	x	x	x	x	x	x	x	x	x	x	x	x	x





OBJETIVO ESPECÍFICO N° 3: Reducir la vulnerabilidad en salud, por efecto de la temporada de lluvias																				
MATRIZ DE ACTIVIDADES Y TAREAS																				
MACROPROCESO	PROCESO	SUBPROCESO	LINEA DE TRABAJO	ACTIVIDADES	TAREAS MINSA	RESPONSABLE MINSA	2014			2015										
							OCTUBRE	NOVIEMBRE	DICIEMBRE	ENERO	FEBRERO	MARZO	ABRIL	MAYO	JUNIO	JULIO	AGOSTO	SEPTIEMBRE		
GESTIÓN DEL RIESGO DE DESASTRES	Reducción del Riesgo	Implementación de la Reducción del Riesgo de Desastres en Salud	Gestión y conducción	5.- Monitoreización y Evaluación del nivel de abastecimiento de los recursos estratégicos en salud utilizados para la atención de enfermedades producidas como consecuencias de los efectos de las Lluvias.	1. Monitoreizar y evaluar el adecuado y oportuno abastecimiento de los recursos estratégicos en salud a nivel nacional y regional.	DARES	X	X	X	X	X	X	X	X	X	X	X	X		
					2. Emitir las órdenes de compra, según corresponda, para la adquisición de los recursos estratégicos en salud (Abastecimiento de Suministro Centralizado).		X	X	X	X	X	X	X	X	X	X	X	X		
					3. Articular acciones de coordinación con los proveedores, a fin de gestionar la atención anticipada de los contratos de adquisición de medicamentos de Suministro Centralizado.				X			X			X			X		
					4. Brindar asistencia técnica a las DISA/DIRESA/GERESA para la gestión de abastecimientos de los recursos estratégicos en salud.			X	X		X	X		X	X		X	X		
				6. Elaboración de mapas etiológicos de enfermedades trazadoras por efectos de las lluvias.	1. Asistencia técnica a DIRESA/GERESA, para la elaboración de mapas etiológicos de enfermedades trazadoras por efectos de las lluvias.	INS	X	X	X	X	X	X	X	X	X	X	X	X		
					2. Asistencia técnica a DIRESA/GERESA, para la elaboración de mapas etiológicos de enfermedades trazadoras por efectos de las lluvias.															
				7. Fortalecimiento de la organización de los servicios de salud para la reducción del riesgo frente a lluvias	1. Visitas de asistencia técnica para fortalecer las competencias del personal de salud de la DIRESA/GERESA priorizada a fin de mejorar la atención de daños a la salud y enfermedades trazadoras producida por las lluvias.	DGSP(DAIS)									X	X	X	X	X	
					2. Visita de monitoreo y evaluación del desempeño en el uso de las Guías de Práctica Clínica de enfermedades trazadoras relacionadas a lluvias, para garantizar el manejo estandarizado de los casos.										X	X	X	X	X	
					3. Verificación de la disponibilidad de medicamentos, insumos y equipos, para la atención de las enfermedades trazadoras relacionadas a lluvias, en los servicios de salud priorizados.											X	X	X	X	X
					4. Asistencia Técnica a DIRESA/GERESA, para el fortalecimiento de competencias en la organización de las intervenciones de la Atención en Salud mediante la Oferta Móvil para la respuesta frente a los efectos de las lluvias.			X				X						X		
					5. Asistencia Técnica a DIRESA/GERESA, para el fortalecimiento del Sistema de Referencia y Contra referencia en los establecimientos de salud de los distritos priorizados.			X				X						X		
					6. Asistencia Técnica a DIRESA/GERESA, para la organización y funcionamiento de los servicios de salud, prioritariamente en las UPSS de Emergencia, Consulta Externa, Hospitalización y UCI, para la respuesta frente a lluvias.			X				X						X		



OBJETIVO ESPECÍFICO N° 3: Reducir la vulnerabilidad en salud, por efecto de la temporada de lluvias																		
MATRIZ DE ACTIVIDADES Y TAREAS																		
2014																		
2015																		
MACROPROCESO	PROCESOS	SUBPROCESOS	LÍNEA DE TRABAJO	ACTIVIDADES	TAREAS MINSA	RESPONSABLE MINSA	OCTUBRE	NOVIEMBRE	ENERO	FEBRERO	MARZO	ABRIL	MAYO	JUNIO	JULIO	AGOSTO	SEPTIEMBRE	
GESTIÓN DEL RIESGO DE DESASTRES	Reducción del Riesgo	Implementación de la Reducción del Riesgo de Desastres en Salud	Salud Ambiental	8. Fortalecimiento de capacidades para el diagnóstico, planificación, ejecución de medidas de vigilancia y control de los aspectos de salud ambiental, para la prevención y reducción de riesgos de las enfermedades trazadoras, derivadas por el efecto de las lluvias.	1. Asistencia técnica especializada en materia de prevención y reducción del riesgo de daños en salud ambiental derivadas por efecto de las lluvias, desarrollando capacidades para la aplicación de medidas de vigilancia y control, con énfasis en las regiones priorizadas: Loreto, Pasco, San Martín, Amazonas, Ayacucho, Junín, Ucayali y Huancavelica.	DIGESA	x	x	x									
				9. Fortalecimiento de la capacidad resolutive del laboratorio frente a enfermedades con potencial riesgo epidémico por efecto de las lluvias	2. Monitoreo, supervisión y evaluación a DIRESAS priorizadas: Loreto, Pasco, San Martín, Amazonas, Ayacucho, Junín, Ucayali y Huancavelica en el cumplimiento de las actividades de prevención y reducción del riesgo de daños en salud ambientales derivadas por efecto de las lluvias.	INS						x	x	x				
			10. Monitoreo de los acuerdos municipales y comunales de abordaje de los determinantes sociales de la salud asociados a enfermedades priorizadas frente a temporada de lluvias.	1. Asistencia técnica al Laboratorio referencial frente a enfermedades con potencial riesgo epidémico por efecto de lluvias, de acuerdo a protocolos actualizados de diagnóstico laboratorial.	INS	x	x	x	x	x	x	x	x	x	x	x	x	x
					2. Investigación de brotes epidémicos de enfermedades con potencial riesgo epidémico por lluvias.	INS	x	x	x	x	x	x	x	x	x	x	x	
					3. Monitoreo y supervisión del diagnóstico y la vigilancia basada en laboratorio de enfermedades con potencial riesgo epidémico a los Laboratorios de referencia regional.	INS	x	x	x	x	x	x	x	x	x	x	x	
					1. Visitas de seguimiento de los acuerdos municipales y comunales relacionados a los determinantes sociales de la salud asociados a enfermedades priorizadas frente a temporada de lluvias en la DIRESA/GERESA.	DGPS			x	x	x	x	x					



OBJETIVO ESPECÍFICO N° 4: Fortalecer la institucionalización de la cultura de prevención y reducción del riesgo de desastres en salud, frente a la temporada de lluvias																				
MATRIZ DE ACTIVIDADES Y TAREAS																				
MACROPROCESO	PROCESOS	SUBPROCESOS	LINEA DE TRABAJO	ACTIVIDADES	TAREAS MINSA	RESPONSABLE MINSA	2014			2015										
							OCTUBRE	NOVIEMBRE	DICIEMBRE	ENERO	FEBRERO	MARZO	ABRIL	MAYO	JUNIO	JULIO	AGOSTO	SEPTIEMBRE		
GESTIÓN DEL RIESGO DE DESASTRES	Institucionalización de la GRD	Implementación de la GRD	Gestión y Conducción	1. Institucionalización de la prevención y reducción del Riesgo de Desastres en salud, por efectos de las lluvias en los tres niveles de gobierno.	1. Fortalecer la inclusión de la Gestión del Riesgo de Desastres en los Instrumentos de Gestión del Ministerio de Salud.	OGDN	x	x	x	x	x	x	x	x	x	x	x	x		
				2. Acciones de control: monitoreo, supervisión, evaluación de productos y actividades del PpR 068, enmarcados en el Plan de Prevención y de Reducción de riesgo de desastres frente a la temporada de lluvias.	1. Monitoreo, evaluación y supervisión de productos y actividades del PpR 068, enmarcados en el Plan de Prevención y Reducción de riesgo de desastres frente a la temporada de lluvias del MINSA y de los planes regionales.					x		x	x		x	x	x			
				3. Fortalecimiento de la cultura de prevención y reducción del riesgo de desastres en salud, por efectos de las lluvias, en el Ministerio de Salud.	1. Reuniones técnicas permanentes del grupo de trabajo de la gestión del riesgo de desastres del Ministerio de Salud.		x	x	x	x	x	x	x	x	x	x	x	x		
					2. Fortalecer y sensibilizar a los equipos profesionales y técnicos responsables de la gestión de evaluación, planificación, organización, dirección y control de los EESS, para el buen uso y conservación de la Infraestructura y equipos.	DGIEM	x	x	x					x	x	x	x	x	x	x





**VII. PRESUPUESTO Y FINANCIAMIENTO**
**7.1. PRESUPUESTO DE LAS ACTIVIDADES Y TAREAS DEL NIVEL CENTRAL-MINSA.**

El presupuesto total del Plan consignado por las diferentes direcciones y oficinas generales de la Administración Central del MINSA, DARES y el Pliego 131 (INS), es de cinco millones ochocientos veintiuno mil ochocientos sesenta y cinco y 48/100 nuevos soles (S/.5 821 865,48). Este presupuesto está incluido en los planes operativos 2014, con proyección al presupuesto de los POA 2015 de las oficinas y direcciones generales de la Administración Central del Ministerio de Salud, DARES e INS.

**Tabla N° 17**  
**Presupuesto consolidado para el Pliego 011.**

Pliego 011* (MINSA)	Programación presupuestal	Monto (S/.)
OGDN	POA 2014 - 2015	S/. 1 359 500,00
DGE	POA 2014 - 2015	S/. 9 600,00
DGSP	POA 2014 - 2015	S/. 376 085,00
DIGESA	POA 2014 - 2015	S/. 160 000,00
DGPS	POA 2014 - 2015	S/. 294 000,00
DARES	POA 2014 - 2015	S/. 500,00
OGC	POA 2014 - 2015	S/. 1 827 877,48
DIGEMID	POA 2014 - 2015	S/. 100 000,00
DGIEM	POA 2014 - 2015	S/. 248 000,00
OGEI	POA 2014 - 2015	S/.24 000,00
<b>Total</b>		<b>S/. 4 399 562,48</b>

Elaborado por el equipo técnico de la Oficina de Planeamiento para la Defensa Nacional - OGDN/MINSA.  
\*Incluye DARES

El presupuesto consignado en la Tabla N° 18 corresponde a lo requerido por el Pliego 131- Instituto Nacional de Salud (INS), el cual asciende a S/. 1 422 303,00 nuevos soles, para el año 2014, con proyección para el año 2015.

**Tabla N° 18**

**Presupuesto consolidado Pliego 131 - INS.**

Pliego INS	Programación Presupuestal	Monto (S/.)
INS	POA 2014 - 2015	S/.1 422 303,00

Elaborado por el equipo técnico de la Oficina de Planeamiento para la Defensa Nacional - OGDN/MINSA.

A continuación, en las siguientes matrices se describe el presupuesto por actividad y tarea, según los procesos de la gestión del riesgo de desastres y los objetivos específicos del Plan de Prevención y Reducción del Riesgo de Desastres del Ministerio de Salud frente a los efectos de las Lluvias, 2014-2015.





MATRIZ DE ACTIVIDADES Y TAREAS														
OBJETIVO ESPECÍFICO N° 1: Evaluar los riesgos de desastres en salud por efectos de la temporada de lluvias que favorezca la adecuada toma de decisiones.														
MACROPROCESO	SUBPROCESO	SUBPROCESO	LINEA DE TRABAJO	ACTIVIDADES	META	UNIDAD DE MEDIDA	TAREAS MINSA	RESPONSABLE	PRESUPUESTO					
									PLAN	2014	2015			
GESTIÓN DEL RIESGO DE DESASTRES	Estimación del Riesgo	Generación de conocimientos sobre amenazas y análisis de vulnerabilidades	Gestión y conducción	1. Identificación y monitoreo de los establecimientos de salud y las poblaciones en mayor riesgo y daños por lluvias.	2	Informe	1. Identificación y caracterización de la amenazas, además del análisis de las vulnerabilidades por efectos de las lluvias a nivel nacional.	OGDN	S/. 30,000.00	S/. 10,000.00	S/. 20,000.00			
							2. Elaboración del mapa nacional del riesgo de desastres en salud por lluvias.		S/. 15,000.00	S/. 15,000.00	S/. 0.00			
							3. Asistencia técnica a DIRESA/GERESA para fortalecer las competencias del RRHH en la evaluación de la vulnerabilidad de establecimientos de salud.		S/. 60,000.00	S/. 0.00	S/. 60,000.00			
							2. Evaluación del riesgo potencial epidémico respecto de los daños trazadores por lluvias.	1	Informe	4. Asistencia técnica a DIRESA/GERESA para fortalecer las competencias del recurso humano y lograr el oportuno, adecuado y veraz registro de las actividades de salud brindadas a las poblaciones afectadas por las lluvias en las regiones priorizadas en el Sistema de Información HIS.	OGE/JOE	S/. 12,000.00	S/. 3,000.00	S/. 9,000.00
										1. Fortalecimiento de las capacidades a las oficinas de epidemiología, para la gestión de la información epidemiológica de las enfermedades trazadoras en el período de lluvias, mediante la aplicación de la NTS N° 053 "Norma Técnica de Salud para la vigilancia epidemiológica con posterioridad a desastres (naturales/antropicos) y otras emergencias sanitarias en el Perú" (EPIDES) e implementación de salas situacionales de salud en las regiones ante emergencias y desastres.		DGE	S/. 9,600.00	S/. 4,800.00
							3. Monitoreo y evaluación de la Gestión del sistema de suministro de productos farmacéuticos, dispositivos médicos y productos sanitarios en los establecimientos de salud que garanticen la atención integral de salud.	1	Informe	1. Seguimiento y monitoreo de la gestión del sistema de suministro de los productos farmacéuticos, dispositivos médicos y productos sanitarios en DISA/DIRESA/GERESA con riesgo de desastres en salud.	DIGEMID		S/. 10,000.00	S/. 2,500.00
				4. Fortalecimiento de capacidad de gestión para evaluar los riesgos referidos a la infraestructura y equipos	DIGEM	S/. 85,000.00				S/. 28,333.00		S/. 56,667.00		
				5. Fortalecimiento del recurso humano para la toma de decisiones con conocimiento oportuno de la situación de salud de las poblaciones en riesgo por efecto de las lluvias		1	Informe	1. Asistencia técnica a los equipos profesionales y técnicos responsables de la gestión del riesgo de desastres en la inducción de lineamientos normativos, evaluación, planificación, organización, dirección y control de las actividades en mantenimiento hospitalario, referentes a la infraestructura (estructural, no estructural, funcional) y equipos con relación a la estimación del riesgo por efectos antropicos o naturales.	DIGEM	S/. 85,000.00	S/. 28,333.00	S/. 56,667.00		
					1. Identificación de la morbilidad asociada a lluvias en los sistemas de información en salud, en las regiones priorizadas			OGE/JOE		S/. 12,000.00	S/. 6,000.00	S/. 6,000.00		
				SUBTOTAL								S/. 233,600.00	S/. 69,633.00	S/. 163,967.00



OBJETIVO ESPECÍFICO N° 2: Prevenir los riesgos a la salud por efectos de la temporada de lluvias.											
MACROPROCESO	PROCESOS	SUBPROCESOS	LINEA DE TRABAJO	ACTIVIDADES	META	UNIDAD DE MEDIDA	TAREAS MINSA	RESPONSABLE - MINSA	PRESUPUESTO		
									PLAN	2014	2015
GESTION DEL RIESGO DE DESASTRES	Prevención del Riesgo	Normatividad y lineamientos para evitar la generación de nuevos riesgos.	Gestión y Conducción	1. Articulación a nivel Sectorial y multisectorial para la prevención del riesgo de desastres en salud por efectos de las lluvias	1	Informe	1. Conducción y formulación del Plan de Prevención y Reducción del Riesgo de desastres frente a lluvias a través de la implementación del Grupo de Trabajo de Gestión del Riesgo de Desastres en Salud.	OGDN	S/. 47,500.00	S/. 23,750.00	S/. 23,750.00
							2. Articulación y coordinación permanente con la DIRESAS/GERESAS, prestadores de salud a nivel nacional, público y privado, Ministerios, CENEPRED e INDECI, para articular actividades y fortalecer capacidades.		S/. 140,000.00	S/. 35,000.00	S/. 105,000.00
							3. Asistencia Técnica a DIRESA/GERESA para la elaboración de Planes Regionales de Prevención y Reducción del Riesgo de desastres frente a lluvias.		S/. 20,000.00	S/. 10,000.00	S/. 10,000.00
	Implementación de la Prevención del Riesgo de Desastres en Salud frente a lluvias	Organización de los Servicios de Salud frente a efectos de las lluvias.	2. Acciones de monitoreo, supervisión, evaluación y control de enfermedades metaxénicas.	1	Informe	1. Asistencias Técnicas a DIRESA, GERESA, DISA priorizadas para intervenciones de prevención y control de Enfermedades Metaxénicas y con énfasis en malaria y dengue.	DGSP / ESTRATEGIA METAXENICAS	S/. 211,085.00	S/. 52,771.00	S/. 158,314.00	
						2. Monitoreo, seguimiento y evaluación a DIRESA/GERESA en relación a sus intervenciones de vigilancia prevención y control de las Enfermedades Metaxénicas. Monitoreo y Seguimiento de Prevención.		S/. 13,500.00	S/. 3,375.00	S/. 10,125.00	
						3. Acciones de monitoreo, supervisión, evaluación y control de enfermedades zoonóticas		S/. 13,500.00	S/. 0.00	S/. 13,500.00	
Organización de los Servicios de Salud frente a efectos de las lluvias.	3. Acciones de monitoreo, supervisión, evaluación y control de enfermedades zoonóticas	1	Informe	1. Asistencia técnica a DIRESA/GERESA, para el fortalecimiento de las competencias de su RRHH, en intervenciones de vigilancia y el control de las Enfermedades Zoonóticas.	DGSP-ESNZ	S/. 13,500.00	S/. 0.00	S/. 13,500.00			
				2. Monitoreo, supervisión y evaluación a DIRESA/GERESA en relación a sus intervenciones de vigilancia y el control de las Enfermedades Zoonóticas.		S/. 13,500.00	S/. 0.00	S/. 13,500.00			

OBJETIVO ESPECÍFICO N° 2: Prevenir los riesgos a la salud por efectos de la temporada de lluvias											
MACROPROCESO	PROCESOS	SUBPROCESOS	LINEA DE TRABAJO	ACTIVIDADES	META	UNIDAD DE MEDIDA	TAREAS MINSA	RESPONSABLE	PRESUPUESTO		
									PLAN	2014	2015
GESTION DEL RIESGO DE DESASTRES	Prevención del Riesgo	Implementación de la Prevención del Riesgo de Desastres en Salud frente a lluvias	Promoción de la Salud y Participación Comunitaria.	4. Promoción de prácticas y entornos saludables para la prevención y control de daños a la salud por enfermedades trazadoras por efectos de las lluvias, en los escenarios de familia, comunidad, instituciones educativas y gobiernos locales.	1	Informe	1. Elaboración y validación de herramientas de gestión de promoción de la salud en la gestión de riesgo de desastres en el marco del grupo de trabajo de GRD del MINSA (temporada de lluvias).	PROMOCION DE LA SALUD	S/. 35,000.00	S/. 21,000.00	S/. 14,000.00
							2. Elaboración e impresión de material educativo relacionado a la gestión de riesgo de desastres (temporada de lluvias) dirigido a familias, instituciones educativas, gobiernos locales, agentes comunitarios y personal de salud con enfoque de derechos, género e interculturalidad.		S/. 32,000.00	S/. 19,200.00	S/. 12,800.00
							3. Asistencia técnica y monitoreo a DIRESA/GERESA en la implementación y evaluación de herramientas de gestión de promoción de la salud en la gestión de riesgo de desastres (temporada de lluvias).		S/. 50,000.00	S/. 18,750.00	S/. 31,250.00
							4. Reuniones de trabajo y monitoreo de acuerdos con Red Nacional de Municipios Saludables respecto al abordaje de los determinantes sociales de la salud por temporada de lluvias, en el marco del Programa Nacional de Municipios y Comunidades Saludables.		S/. 52,000.00	S/. 19,500.00	S/. 32,500.00
							5. Asistencia técnica y desarrollo de políticas para promover comportamientos y entornos saludables en el escenario de las Instituciones Educativas, en el Marco del Convenio MINSA-MINEDU en relación a la gestión de riesgo de desastres, por temporada de lluvias.		S/. 80,000.00	S/. 30,000.00	S/. 50,000.00
							6. Monitoreo y asistencia técnica para el funcionamiento de los Centros de Promoción y vigilancia del cuidado integral de la madre y el niño como estrategia de participación ciudadana en temporada de lluvias.		S/. 15,000.00	S/. 5,625.00	S/. 9,375.00
			Comunicación	5. Comunicación para la gestión de riesgos de desastres en salud por lluvias	1	Informe	1. Elaboración de Plan Nacional de Comunicación para la prevención de los daños a la salud por efecto de las lluvias.	OGC	S/. 55,000.00	S/. 16,500.00	S/. 38,500.00
							2. Elaboración de un protocolo de comunicación para la gestión del riesgo de desastres en salud frente a lluvias que sirva de guía a las regiones priorizadas.				
							3. Difusión de medidas de prevención a través de notas de prensa, redes sociales y página web del MINSA.				
							4. Teleconferencia para capacitar sobre comunicación de riesgos a los comunicadores de DIRESA/GERESA y hospitales de las regiones priorizadas por lluvias.				
Mantenimiento	6. Mantenimiento preventivo de la infraestructura y los equipos médicos frente a los efectos de las lluvias.	1	Informe	5. Elaboración de material comunicacional de tipo impreso y audiovisual (spot de radio) sobre la prevención de los daños a la salud por efecto de las lluvias, que responda a una estrategia publicitaria y línea gráfica.	OGC	S/. 16,000.00	S/. 16,000.00	S/. 0.00			
				6. Difusión de mensajes de prevención de los daños a la salud por efecto de las lluvias, en medios de comunicación masiva: televisión nacional, prensa y radio (nacional) y publicidad alternativa (vallas, y cines).					S/. 1,756,877.48	S/. 1,756,877.48	S/. 0.00
							DGDEM	S/. 60,000.00	S/. 20,000.00	S/. 40,000.00	
SUBTOTAL								S/. 2,597,462.48	S/. 2,048,348.48	S/. 549,114.00	



OBJETIVO ESPECÍFICO N° 3: Reducir la vulnerabilidad en salud por efecto de la temporada de lluvias											
MACROPROCESO	PROCESOS	SUBPROCESOS	LINEA DE TRABAJO	ACTIVIDADES	META	UNIDAD DE MEDIDA	TAREAS MINSA	RESPONSABLE MINSA	PRESUPUESTO		
									PLAN	2014	2015
GESTIÓN DEL RIESGO DE DESASTRES	Reducción del Riesgo	Implementación de la Reducción del Riesgo de Desastres en Salud frente a lluvias	Gestión y conducción	1. Fortalecimiento de la capacidad de respuesta por emergencias y desastres por efectos de la temporada de lluvias.	1	Informe	1. Visitas de supervisión para evaluar la organización, implementación y de las brigadas de Intervención Inicial, oferta complementaria y áreas de expansión del nivel regional. 2. Movilización de la oferta complementaria para realizar la atención de salud en situaciones de emergencias o desastres por efectos de la temporada de lluvias. 3. Movilización de brigadas para realizar la atención de salud en situaciones de emergencias o desastres por efectos de la temporada de lluvias.	OGDN	S/. 90,000.00	S/. 30,000.00	S/. 60,000.00
				2. Fortalecimiento de las capacidades en las regiones en la Evaluación de Daños y Análisis de Necesidades de Salud en Emergencias y Desastres. (EDAN) en las regiones priorizadas.	2	Informe	1. Asistencia técnica para la Evaluación de daños y análisis de Necesidades (EDAN) y Declaratoria de Alerta según corresponda por efectos de las lluvias a las regiones priorizadas 2. Asistencia técnica de inducción a los equipos profesionales y técnicos responsables en la evaluación de daños y análisis de necesidades EDAN, lineamientos normativos y elaboración de expedientes por servicio de mantenimiento.		S/. 560,000.00	S/. 0.00	S/. 560,000.00
				3. Fortalecimiento de las capacidades para el adecuado control de los aspectos sanitarios y ambientales para prevenir daños a la infraestructura y equipos.	1	Informe	1. Asistencia técnica a los equipos profesionales y técnicos responsables para la evaluación planificación, organización, dirección y control de las actividades referentes a la infraestructura y equipamiento de los servicios de salud.		S/. 300,000.00	S/. 50,000.00	S/. 250,000.00
				4. Monitoreo y brindar asistencia técnica a las DISAS/DIRESAS/GERESAS sobre la gestión del SISMED, para contribuir a mejorar el suministro y asegurar la provisión de Productos Farmacéuticos, Dispositivos Médicos y Productos Sanitarios necesarios para la atención de salud frente a los efectos de la temporada de lluvias	1	Informe	1. Monitorear y evaluar el oportuno y adecuado suministro de productos farmacéuticos, dispositivos médicos y productos sanitarios, en los establecimientos de salud que garanticen la atención integral de salud. 2. Evaluar la situación de la infraestructura de los Almacenes Especializados y dar asistencia técnica en la elaboración de proyectos de inversión para su construcción, de acuerdo a la necesidad de cada región, para el cumplimiento de las Buenas Prácticas de Almacenamiento (BPA) y las Buenas Prácticas de Distribución (BPDyT) de los productos farmacéuticos, dispositivos médicos y productos sanitarios. 3. Brindar asistencia técnica a las DISAS/DIRESAS/GERESA, para una gestión adecuada y oportuna del suministro de productos farmacéuticos, dispositivos médicos y productos sanitarios, en zonas de riesgo, en relación a la temporada de lluvias. 4. Fortalecer la notificación de Reacciones Adversas de los Productos Farmacéuticos e Incidentes Adversos a Dispositivos Médicos utilizados en la atención de riesgo frente a los efectos de temporadas de lluvias.	DIGEMID	S/. 80,000.00	S/. 20,000.00	S/. 60,000.00
				5.- Monitoreo y Evaluación del nivel de abastecimiento de los recursos estratégicos en salud utilizados para la atención de enfermedades producidas como consecuencias de los efectos de las Lluvias.	1	Informe	1. Monitorizar y evaluar el adecuado y oportuno abastecimiento de los recursos estratégicos en salud a nivel nacional y regional. 2. Emitir las órdenes de compra, según corresponda, para la adquisición de los recursos estratégicos en salud (Abastecimiento de Suministro Centralizado). 3. Articular acciones de coordinación con los proveedores, a fin de gestionar la atención anticipada de los contratos de adquisición de medicamentos de Suministro Centralizado. 4. Brindar asistencia técnica a DISA/DIRESA/GERESA para la gestión de abastecimientos de los recursos estratégicos en salud.		S/. 10,000.00	S/. 2,500.00	S/. 7,500.00
				6. Elaboración de mapas etiológicos de enfermedades trazadoras por efectos de las lluvias.	1	Informe	1. Asistencia técnica a DIRESA/GERESA para la elaboración de mapas etiológicos de enfermedades trazadoras por efectos de las lluvias.	INS	S/. 175,500.00	S/. 25,500.00	S/. 150,000.00



OBJETIVO ESPECÍFICO N° 3: Reducir la vulnerabilidad en salud por efecto de la temporada de lluvias.											
MACROPROCESO	PROCESOS	SUBPROCESOS	LINEA DE TRABAJO	ACTIVIDADES	META	UNIDAD DE MEDIDA	TAREAS MINSA	RESPONSABLE MINSA	PRESUPUESTO		
									PLAN	2014	2015
GESTIÓN DEL RIESGO DE DESASTRES	Reducción del Riesgo	Implementación de la Reducción del Riesgo de Desastres en Salud frente a lluvias	Gestión y conducción	7. Fortalecimiento de la organización de los servicios de salud para la reducción del riesgo frente a lluvias	2		1. Visitas de asistencia técnica para fortalecer las competencias del personal de salud de DIRESA/GERESA priorizadas a fin de mejorar la atención de daños a la salud y enfermedades trazadoras producidas por las lluvias.	DGSP / DAIS	S/. 60,000.00	S/. 0.00	S/. 60,000.00
							2. Visita de monitoreo y evaluación del desempeño en el uso de las Guías de Práctica Clínica de enfermedades trazadoras relacionadas a lluvias, para garantizar el manejo estandarizado de los casos.		S/. 60,000.00	S/. 0.00	S/. 60,000.00
							3. Verificación de la disponibilidad de medicamentos, insumos y equipos, para la atención de las enfermedades trazadoras relacionadas a lluvias, en los servicios de salud priorizados.				
							4. Asistencia Técnica a DIRESA/GERESA para el fortalecimiento de competencias en la organización de las intervenciones de la Atención en Salud mediante la Oferta Móvil para la respuesta frente a los efectos de las lluvias	DGSP / DSS	S/. 18,000.00	S/. 6,000.00	S/. 12,000.00
						5. Asistencia Técnica a DIRESA/GERESA para el fortalecimiento del Sistema de Referencia y Contra referencia en los establecimientos de salud de los distritos priorizados.					
							6. Asistencia Técnica a DIRESA/GERESA para la organización y funcionamiento de los servicios de salud, prioritariamente en las UPSS de Emergencia, Consulta Externa, Hospitalización y UCI, para la respuesta frente a lluvias.				



OBJETIVO ESPECÍFICO N° 3: Reducir la vulnerabilidad en salud por efecto de la temporada de lluvias.											
MACROPROCESO	PROCESOS	SUBPROCESOS	LINEA DE TRABAJO	ACTIVIDADES	META	UNIDAD DE MEDIDA	TAREAS MINSA	RESPONSABLE MINSA	PRESUPUESTO		
									PLAN	2014	2015
GESTIÓN DEL RIESGO DE DESASTRES	Reducción del Riesgo	Implementación de la Reducción del Riesgo de Desastres en Salud frente a lluvias	Salud Ambiental	8. Fortalecimiento de capacidades para el diagnóstico, planificación, ejecución de medidas de vigilancia y control de los aspectos de salud ambiental, para la prevención y reducción de riesgos de las enfermedades trazadoras, derivadas por el efecto de las lluvias.	1	Informe	1. Asistencia técnica especializada en materia de prevención y reducción del riesgo de daños en salud ambiental derivadas por efecto de las lluvias, desarrollando capacidades para la aplicación de medidas de vigilancia y control, con énfasis en las regiones priorizadas: Loreto, Pasco, San Martín, Amazonas, Ayacucho, Junín, Ucayali y Huancavelica.	DIGESA	S/. 75,000.00	S/. 75,000.00	S/. 0.00
							2. Monitoreo, supervisión y evaluación a DIRESAS priorizadas: Loreto, Pasco, San Martín, Amazonas, Ayacucho, Junín, Ucayali y Huancavelica en el cumplimiento de las actividades de prevención y reducción del riesgo de daños en salud ambientales derivadas por efecto de las lluvias.		S/. 85,000.00	S/. 0.00	S/. 85,000.00
			Promoción de la Salud y Participación Comunitaria.	9. Fortalecimiento de la capacidad resolutive del laboratorio frente a enfermedades con potencial riesgo epidémico por efecto de las lluvias	1	Informe	1. Asistencia técnica al Laboratorio referencial frente a enfermedades con potencial riesgo epidémico por efecto de lluvias, de acuerdo a protocolos actualizados de diagnóstico laboratorial.	INS	S/. 415,601.00	S/. 220,713.00	S/. 194,888.00
							2. Investigación de brotes epidémicos de enfermedades con potencial riesgo epidémico por lluvias.		S/. 415,601.00	S/. 220,713.00	S/. 194,888.00
			3. Monitoreo y supervisión del diagnóstico y la vigilancia basada en laboratorio de enfermedades con potencial riesgo epidémico a los Laboratorios de Referencia Regional.	S/. 415,601.00	S/. 220,713.00	S/. 194,888.00					
	10. Monitoreo de los acuerdos municipales y comunales de abordaje de los determinantes sociales de la salud asociados a enfermedades priorizadas frente a temporada de lluvias.	1	Informe	1. Visitas de seguimiento de los acuerdos municipales y comunales relacionados a los determinantes sociales de la salud asociados a enfermedades priorizadas frente a temporada de lluvias en DIRESAS/GERESAS.	DGPS	S/. 30,000.00	S/. 6,000.00	S/. 24,000.00			
SUBTOTAL								S/. 2,910,803.00	S/. 913,239.00	S/. 1,997,564.00	





OBJETIVO ESPECÍFICO N° 4: Fortalecer las capacidades institucionales para el desarrollo de la gestión del riesgo de desastres en salud.											
MACROPROCESO	PROCESOS	SUBPROCESOS	LINEA DE TRABAJO	ACTIVIDADES	META	UNIDAD DE MEDIDA	TAREAS MINSA	RESPONSABLE MINSA	PRESUPUESTO		
									PLAN	2014	2015
GESTION DEL RIESGO DE DESASTRES	Institucionalización de la GRD	Implementación de la GRD	Gestión y Conducción	1. Institucionalización de la prevención y reducción del Riesgo de Desastres en salud, por efectos de las lluvias en los tres niveles de gobierno.	1	Informe	1. Fortalecer la Inclusión de la Gestión del Riesgo de Desastres en los Instrumentos de Gestión del Ministerio de Salud.	OGDN	S/. 2,000.00	S/. 500.00	S/. 1,500.00
				2. Acciones de control: monitoreo, supervisión, evaluación de productos y actividades del PpR 068, enmarcados en el Plan de Prevención y de Reducción de riesgo de desastres frente a la temporada de lluvias.	1	Informe	2. Monitoreo, evaluación y supervisión de productos y actividades del PpR 068, enmarcados en el Plan de Prevención y Reducción de riesgo de desastres frente a la temporada de lluvias del MINSA y de los planes regionales.		S/. 30,000.00	S/. 0.00	S/. 30,000.00
				3. Fortalecimiento de la cultura de prevención y reducción del riesgo de desastres en salud, por efectos de las lluvias, en el Ministerio de Salud.	2	Informe	1. Reuniones técnicas permanentes del grupo de trabajo de la gestión del riesgo de desastres del Ministerio de Salud.		S/. 5,000.00	S/. 1,250.00	S/. 3,750.00
				Informe		2. Fortalecer y sensibilizar a los equipos profesionales y técnicos responsables de la gestión de evaluación, planificación, organización, dirección y control de los EESS, para el buen uso y conservación de la infraestructura y equipos.	S/. 43,000.00	S/. 14,333.00	S/. 28,667.00		
				SUBTOTAL							
TOTAL								S/. 5,821,865.48	S/. 3,047,303.48	S/. 2,774,562.00	





**VIII. MONITOREO Y EVALUACION**

Con la finalidad de mejorar los procesos, adoptar medidas correctivas y lograr óptimos resultados en las actividades y tareas establecidas por las diferentes direcciones y oficinas generales de la Administración Central del Ministerio de Salud, DARES e INS, según los objetivos del Plan de Prevención y Reducción del Riesgo de Desastres frente a los efectos de las Lluvias, 2014-2015, se ha establecido lo siguiente:

1. Las actividades de monitoreo y evaluación de la implementación del presente Plan, estarán a cargo de la Oficina General de Defensa Nacional, en su calidad de secretario técnico del Grupo de Trabajo de la Gestión de Riesgo de Desastres del Ministerio de Salud.
2. La evaluación del presente Plan se realizará mediante los indicadores propuestos, según cada objetivo específico.
3. Los representantes de las direcciones y oficinas generales de la Administración Central del Ministerio de Salud, DARES e INS, quienes elaboraron el Plan de Prevención y Reducción del Riesgo de Desastres del Ministerio de Salud frente a Lluvias, son responsables de ejecutar, y desarrollar todas las actividades programadas en el presente Plan. Por lo tanto, serán estas las encargadas de proporcionar la información de las actividades realizadas en este contexto, para el adecuado y oportuno procesamiento de esta, por la Oficina General de Defensa Nacional.





8.1 INDICADORES

INDICADORES					
OBJETIVOS					
OBJETIVO ESPECÍFICO N°1: Evaluar los riesgos de desastres en salud, por efectos de la temporada de lluvias, que favorezca la adecuada toma de decisiones.					
INDICADORES			RESULTADOS		Meta del Plan
DENOMINACIÓN	FORMULA	FUENTE DE VERIFICACIÓN	PERIODO	2013	
Porcentaje de DIRESAS/GERESAS/DIRES que cuentan con mapa de riesgo frente a los efectos de las lluvias.	$\frac{\text{N}^\circ \text{ de DIRESAS/GERESAS/DIRES con mapa de riesgo frente a los efectos de las lluvias}}{\text{N}^\circ \text{ Total de DIRESAS/GERESAS/DIRES}} \times 100$	Informe OGDN	Anual	50%	90%
OBJETIVO ESPECÍFICO N°2: Prevenir los nuevos riesgos en salud causados por los efectos de la temporada de lluvias.					
INDICADORES			RESULTADOS		Meta del Plan
DENOMINACIÓN	FORMULA	FUENTE DE VERIFICACIÓN	PERIODO	2013	
Articulación con regiones para la prevención del riesgo de desastres por efecto de las lluvias.	$\frac{\text{N}^\circ \text{ de planes de prevención y reducción del riesgo de desastres por lluvias articulado al MINSAP aprobados de las regiones priorizadas}}{\text{N}^\circ \text{ Total de regiones priorizadas}} \times 100$	Informe OGDN	Octubre-marzo	70%	90%
OBJETIVO ESPECÍFICO N°3: Reducir la vulnerabilidad en salud por efecto de la temporada de lluvias.					
INDICADORES			RESULTADOS		Meta del Plan
DENOMINACIÓN	FORMULA	FUENTE DE VERIFICACIÓN	PERIODO	2013	
Organización del sector salud para la reducción de la vulnerabilidad por eventos originados por lluvias (lluvias intensas, inundación, deslizamiento, aluvión-huaycos).	$\frac{\text{Informe (Reporte-Nota informativa) de acciones del sector salud, por eventos (lluvias intensas, inundación, deslizamiento, aluvión-huaycos)}}{\text{N}^\circ \text{ Total de eventos originados por lluvias (lluvias intensas, inundación, deslizamiento, aluvión-huaycos)}} \times 100$	Informe OGDN/COE	Octubre-marzo	75%	85%
OBJETIVO ESPECÍFICO N°4: Fortalecer la institucionalización de la cultura de prevención y reducción del riesgo de desastres en salud, frente a la temporada de lluvias.					
INDICADORES			RESULTADOS		Meta del Plan
DENOMINACIÓN	FORMULA	FUENTE DE VERIFICACIÓN	PERIODO	2013	
Porcentaje de reuniones técnicas realizadas por el Grupo de Trabajo de Gestión del Riesgo de desastres (GTGRD) del MINSAP, de acuerdo a su plan de trabajo anual.	$\frac{\text{Número de reuniones técnicas realizadas por el GTGRD del MINSAP anuales}}{\text{N}^\circ \text{ Total de reuniones técnicas del GTGRD del MINSAP programadas en su plan de trabajo anual}} \times 100$	Informe OGDN	Anual	Sin datos	90%



**IX. ANEXOS**

**ANEXO 1**

**ACTIVACIÓN DE LA RESPUESTA E INSTITUCIONES DE APOYO**

<b>ACTIVACIÓN DE LA RESPUESTA – ALERTA ROJA</b> (Directiva N° 036-2004-OGDN/MINSA-V.01, aprobado por RM N° 517-2004/MINSA)		
<b>¿Quién?</b> La autoridad de salud correspondiente.	<b>¿Cuándo?</b> Se ha tomado conocimiento de la existencia de daños comprobados sobre la vida o la salud de las personas que demandan atención médica inmediata, o cuando éstos son inminentes en un plazo inmediato.	<b>¿Cómo?</b> Emitiendo la alarma correspondiente (aviso o señal) que asegure el conocimiento en tiempo real de las personas involucradas en la respuesta.
<b>FIN DE LA EMERGENCIA</b> Directiva N° 036-2004-OGDN/MINSA-V.01		
<b>¿Quién?</b> La autoridad de salud que decretó la activación de las acciones de respuesta (alerta roja).	<b>¿Cuándo?</b> Se ha logrado controlar la situación o los daños que motivaron la declaración de la alerta roja.	<b>¿Cómo?</b> Emitiendo un comunicado indicando el fin de la emergencia y la sustentación de tal decisión.



**COMANDO Y COMUNICACIONES:** el comando es presidido por la Alta Dirección del Ministerio de Salud en coordinación con los Directores Generales en el Nivel Nacional. A nivel regional, el comando será presidido por el Director Regional de Salud y sus Directores, siendo su finalidad organizar la respuesta oportuna y adecuada frente al presente evento adverso.

<b>COMANDO Y COMUNICACIONES</b>		
<b>Comando:</b>		
<p><b>Comando Nacional MINSA:</b></p> <ul style="list-style-type: none"> <li>o Viceministro de Salud Pública</li> <li>o Director General OGDN</li> <li>o Director General DIGEM</li> <li>o Director General DGSP</li> <li>o Director General DGPS</li> <li>o Director General DIGEMID</li> <li>o Director General DIGESA</li> <li>o Director General DGE</li> <li>o Director General OGEI</li> <li>o Director General OGA</li> <li>o Director General OGPP</li> <li>o Director General OGC</li> </ul>	<p><b>Funciones:</b></p> <ol style="list-style-type: none"> <li>a. Evaluar la situación generada por el evento adverso.</li> <li>b. Tomar decisiones para el control y atención de daños.</li> <li>c. Canalizar las decisiones tomadas entre los órganos de salud correspondientes.</li> <li>d. Hacer seguimiento de las decisiones tomadas.</li> </ol>	<p><b>Área de trabajo:</b></p> <p>Centro de Operaciones de Emergencia – COE Salud</p> <p>OGDN/MINSA: Guillermo Marconi 317, San Isidro, Lima.</p>
<p><b>Comando Regional:</b></p> <p>Comité de Defensa Civil DIRESA (R.M. N° 108-2001-SADM).</p> <ol style="list-style-type: none"> <li>a. El Director General de la Dirección Regional o Subregional de Salud, quien lo presidirá.</li> <li>b. El Director del Centro de Prevención y Control de Emergencias y Desastres, quien actuará como secretario ejecutivo del comité.</li> <li>c. El Director de la Dirección de Epidemiología.</li> <li>d. El Director de la Dirección de Salud de las Personas.</li> <li>e. El Director de la Dirección de Medicamentos, Insumos y Drogas.</li> <li>f. El Director de la Dirección de Salud Ambiental.</li> <li>g. El Director de la Oficina de Administración.</li> <li>h. El Director de la Dirección de Desarrollo de Recursos Humanos.</li> </ol>	<p><b>Funciones:</b></p> <ol style="list-style-type: none"> <li>a. Evaluar la situación generada por el evento adverso.</li> <li>b. Tomar decisiones para el control y atención de daños.</li> <li>c. Canalizar las decisiones tomadas entre los órganos de salud correspondientes.</li> <li>d. Hacer seguimiento de las decisiones tomadas.</li> <li>e. Informar al MINSA de la situación y las acciones tomadas.</li> </ol>	<p><b>Área de trabajo:</b></p> <p>Centro de Operaciones de Emergencia de la DIRESA – COE Salud DIRESA</p>
<b>Comunicaciones:</b>		
<p><b>Radiocomunicación:</b></p> <ul style="list-style-type: none"> <li>▪ COE SALUD: Frecuencia: HF 11055 Indicativo: Delta November</li> <li>▪ Red Teleminsa (Anexo N° 2)</li> </ul>	<p><b>Telefonía:</b></p> <ul style="list-style-type: none"> <li>▪ COE SALUD: (01) 222-2143; 222-2059</li> <li>▪ Red de Telefonía del Ministerio de Salud.</li> </ul>	<p><b>Otros:</b></p> <p><b>Correo electrónico:</b></p> <ul style="list-style-type: none"> <li>▪ COE SALUD: <a href="mailto:defensa@minsa.gob.pe">defensa@minsa.gob.pe</a> <a href="mailto:defensaminsa@hotmail.com">defensaminsa@hotmail.com</a></li> <li>▪ Página Web: <a href="http://www.minsa.gob.pe/ogdn/">www.minsa.gob.pe/ogdn/</a></li> </ul>



**RED DE REFERENCIA Y CONTRARREFERENCIA**

Red Asistencial del Ministerio de Salud en coordinación con la Red Asistencial EsSALUD.

**INSTITUCIONES DE APOYO**

Las Instituciones de apoyo, consignadas en el presente directorio nos permiten coordinar de manera adecuada la respuesta a nivel nacional

Institución	Tipo de apoyo	Dirección	Teléfono
CENEPRED	Estimación de Riesgo	Av. Guardia Civil 922	2013550
INDECI	Evaluación de daños y análisis de necesidades Movilización y logística Ayuda humanitaria para damnificados (alimentos, abrigo, albergue)	Calle 1 y 21, Urb. CORPAC, San Isidro, Lima	225-9898
EsSALUD	Movilización y logística. Atención y control de daños a la salud.	Av. Arenales 1302 – Of. 115, Lima	265-6000
MIMDES	Ayuda humanitaria para damnificados (alimentos, abrigo, albergue)	Jr. Camaná 616, Lima	428-9800 426-1665
Cruz Roja Peruana	Ayuda humanitaria para damnificados (alimentos, abrigo, albergue) Movilización y logística	Av. Arequipa 150, Lima	265-8783
CGBVP	Movilización y logística.	Av. Salaverry N° 2495, San Isidro, Lima	222-0222 Fax: 421-2624
UNICEF	Ayuda humanitaria para damnificados. Logística para EESS	Parque Melitón Porras 350, Miraflores, Lima	241-1615
PMA	Ayuda alimentaria	Los Cipreses 245, San Isidro, Lima	440-4000 222-0568
OPS/OMS	Canalización de solicitudes de apoyo externo	Los Cedros 269, San Isidro, Lima	421-3030 222-6405
USAID/OFDA	Movilización y logística	Jr. Río Danubio Mza M-2da, Lote 18, Urb. Las Praderas de La Molina, Lima	365-0592 365-0550 Celular: 9900-5050



**ANEXO 2**  
**RED RADIAL DEL MINISTERIO DE SALUD-FRECUENCIA DE OPERACIÓN DE DIRESA/DISA A NIVEL NACIONAL**

CANAL 4	INDICATIVO	FRECUENCIA FIJA	FRECUENCIA OPCIONAL	TURNO	HORARIO
LIMA	OAW 88	7780	9230	24 HORAS	
APURÍMAC	OAZ 82	7780.0	7890.0	MAÑANA / TARDE	Lunes, Miércoles y Viernes 7.15 A 18.30 Martes y Jueves 7.15 a 15.30 Hrs.
AYACUCHO	OAX 85	7780.0	8220.0 5095.0	24 HORAS	ininterrumpido
ANCASH	OAX 82	7780.0	5800.0 7300.0	MAÑANA / TARDE	Lunes a Viernes 8 a 3.30 Hrs.
HUÁNUCO	OAX 80	7780.0	9300.0	MAÑANA / TARDE	Lunes a Viernes 7.30 a 16 Hrs.
HUANCVELICA	OAX 86	7780.0	7810.0 LSB	MAÑANA / TARDE	Lunes a Viernes 8 a 14 Hrs. Y de 13.00 A 19.00 Hrs.
JUNÍN	OAX 87	7780.0	5600.0	MAÑANA / TARDE	Lunes a Viernes 7 A 2.15 Hrs.
PASCO	OCB 51	7780.0	7800.0	MAÑANA / TARDE	Lunes a Viernes 8 a 14.30 Hrs
CAJAMARCA	OAX 96	9.230.0	7.305.6	MAÑANA / TARDE	Lunes a Viernes 7.30 a 12.30 Hrs. 14.30 a 18.00 Hrs.
CHOTA	OAX 97	9.230.0	8.117.5	MAÑANA / TARDE	Lunes a Viernes 7.30 a 13.00 Hrs. 14.15 a 17.30 Hrs.
CUTERVO	NOVEMBER 1	9.230.0	8.135.0	MAÑANA / TARDE	Lunes a Viernes 7.30 a 19 Hrs.
CUSCO	OAX 78	9.230.0	7.255.0 5,650.0	MAÑANA / TARDE	Lunes a Viernes 7.30 a 15.15 Hrs.
LA LIBERTAD	OAX 81	9.230.0	7.902.5 5.503.4	MAÑANA / TARDE	Rotativo Mensual Lunes a Sábados 7.30 a 13.30 Hrs. y de 13 a 19 Hrs.
AREQUIPA	OCW 56	10.760.0	7.418.0 6.215.0 LSB	MAÑANA / TARDE	lunes y Martes 7.30 a 15.30 Hrs Miércoles a Viernes 07.30 a 15.15 Hrs.
MOQUEGUA	OCW 54	10.760.0	8.870.0 8.810.5 6.937.5	MAÑANA / TARDE	7.30 a 19.00 Hrs.
PUNO	oct-64	10.760.0	7.780.0 LSB 7.833.0 LSB	MAÑANA / TARDE	7.00 a 19.00 Hrs.
TACNA	OCW 68	10.760.0	9,230 LSB	24 HORAS	ininterrumpido

**ANEXO 3**  
**SITUACION DE RIESGO ACTUAL POR DISTRITOS FRENTE A LOS EFECTOS DE LAS LLUVIAS 2014-2015**

Ubigeo Distrital	Departamento	Provincia	Distrito	Población	% de Brecha de Médicos	% DC (Indicador Tamaño) Desnutrición Crónica	Tasa de Neumonía en <5 años x 10 000	Incidencia Acumulada de Dengue	Tasa de Leptospirosis x 100,000	Tasa de Incidencia Acumulada de Malaria por P. Vivax x 1,000 2013	Tasa de Incidencia Acumulada de Malaria por P. Falciparum x 1,000 2013	Capacidad Resolutiva de los EESS	Quintil de Pobreza	Población Expuesta a Fenómenos Hidrometeorológicos asociados a Lluvias Intensas	PRIORIZACION
160508	LORETO	REQUENA	SOPLIN	683	100	38.37	24743.78	0	0	612.01	259.15	I-1	1	683	ALTA
160704	LORETO	DAIEM DEL MARAÑON	MORONA	11110	91	38.08	8768.88	9.78	9	26.91	0.18	I-2	1	11110	ALTA
160502	LORETO	REQUENA	ALTO TAPICHE	2068	100	30.46	13346.04	0	0	65.3	60.53	I-2	1	2068	ALTA
160703	LORETO	DAIEM DEL MARAÑON	MANSERICHE	10234	80.46	37.64	16886.54	315.33	0	1.65	0	I-3	1	10234	ALTA
160705	LORETO	DAIEM DEL MARAÑON	PASTAZA	6451	69	40.41	16121.63	0	0	254.69	130.21	I-3	1	6451	ALTA
160103	LORETO	MAYNAS	FERNANDO	20373	65.27	26.6	4618.86	181.2	29.45	29.5	0.64	I-3	1	20373	ALTA
160206	LORETO	ALTO AMAZONAS	LAGUNAS	14309	65.06	28.49	6087.08	6.99	27.95	13.63	0	I-3	1	14309	ALTA
120120	JUNIN	HUANCAYO	HUASICHANCHA	904	100	59.66	8185.84	0	0	0	0	I-1	1	904	ALTA
160401	AMAZONAS	CONDORCANQUI	NEVA	27501	60	47.31	12617.72	3.72	0	27.31	0	I-3	1	27501	ALTA
160202	LORETO	ALTO AMAZONAS	BALSAPUERTO	16764	82.09	39.69	5091.32	6.09	0	2.69	0	I-3	1	16764	ALTA
160507	LORETO	REQUENA	SAQUEÑA	4919	79.67	33.53	11099.82	0	0	3.05	0.2	I-1	1	4919	ALTA
160702	LORETO	DAIEM DEL MARAÑON	CARUAPANAS	8093	87.64	40.85	12689.99	169.08	0	0.25	0	I-2	1	8093	ALTA
160509	LORETO	REQUENA	TAPICHE	1169	100	32.68	24053.83	0	0	79.06	8.41	I-1	2	1169	ALTA
21902	ANCASH	SHUAS	ACOBAMBA	2155	55.5	44.17	5356.43	0	0	0	0	I-1	1	2155	ALTA
21904	ANCASH	SHUAS	CASHAPAMPA	2948	66.08	35.48	6173.68	0	0	0	0	I-1	1	2948	ALTA
81102	CUSCO	PAUCARTAMBO	CAJAY	2704	100	35.49	1885.09	144.93	0	0	0	I-1	1	2704	ALTA
90113	HUANCVELICA	HUANCVELICA	NUOVO	2660	62.41	54.41	4473.68	48.31	0	0	0	I-1	1	2660	ALTA
160603	LORETO	UCAYALI	PADRE	7151	86.02	41.54	2768.84	14.43	0	0	0	I-3	1	7151	ALTA
220604	SAN MARTIN	MARISCAL CABERES	MARQUEZ	4275	53.22	19.31	4116.96	23.14	0	0	0	I-1	1	4275	ALTA
160403	LORETO	MARISCAL RAMON CASTILLA	PACHIZA	14293	51.02	25.04	5716.08	21.67	0	224.1	72.55	I-3	1	14293	ALTA
160510	AMAZONAS	LUYA	YAVARI	474	100	26.23	10548.82	0	0	0	0	I-1	1	474	ALTA
160518	AMAZONAS	LUYA	LUYA VIEJO	926	100	32.84	7667.39	0	0	0	0	I-1	1	926	ALTA
21910	ANCASH	SHUAS	JERONIMO	1662	100	41.47	5692.8	0	0	0	0	I-2	1	1662	ALTA
90609	HUANCVELICA	HUANTARA	SIGSIBAMBA	809	100	30.26	7169.34	0	0	0	0	I-1	1	809	ALTA
90116	HUANCVELICA	HUANCVELICA	QUITO-ARMA	3109	100	43.46	1855.55	39.22	0	0	0	I-1	1	3109	ALTA
120105	JUNIN	HUANCAYO	VILCA	976	100	40.52	6762.3	0	0	0	0	I-1	2	976	ALTA
150904	LIMA	OTON	CHACAPAMPA	1593	100	30.87	6905.21	0	0	0	0	I-1	1	1593	ALTA
160603	HUANUCO	LEONCIO PRADO	COCHAMARCA	4088	51.08	23.73	6115.46	24.52	0	0	0	I-2	1	4088	ALTA
160504	LORETO	REQUENA	HERMILIO	7480	86.63	33.69	3195.19	0	26.74	2.14	0.27	I-2	1	7480	ALTA
21908	ANCASH	SHUAS	VALDIZAN	2700	62.96	49.36	5074.07	0	0	0	0	I-1	1	2700	ALTA
90115	HUANCVELICA	HUANCVELICA	MARTIN	543	100	51.61	2394.1	0	0	0	0	I-1	1	543	ALTA
120402	JUNIN	JAJUA	RAGASH	1284	100	36.04	1740.81	0	0	0	0	I-1	1	1284	ALTA
220202	SAN MARTIN	BELAVISTA	TUNAN MARCA	6806	100	21.76	4172.79	14.94	0	0	0	I-1	1	6806	ALTA
160210	LORETO	ALTO AMAZONAS	ALTO BIAVO	4415	100	19.33	3923.34	67.8	744.08	2.48	0	I-3	1	4415	ALTA
10705	AMAZONAS	UTCUBAMBA	SANTA CRUZ	8213	75.65	24.78	5405.06	145.16	0	0	0	I-3	1	8213	ALTA
10403	AMAZONAS	CONDORCANQUI	JANALCA	15878	87.4	48.11	16828.32	93.54	0	0	0	I-3	1	15878	ALTA
120106	JUNIN	HUANCAYO	RIO SANTAGO	1053	100	30.82	6267.81	0	0	0	0	I-1	1	1053	ALTA
160726	LIMA	HUAROCHIRI	CHICHE	610	100	28.23	882.46	0	0	0	0	I-1	2	610	ALTA
160503	LORETO	UCAYALI	SAIGALLAYA	16595	75.9	29	3422.72	7.32	0	0.24	0	I-3	1	16595	ALTA
160503	LORETO	UCAYALI	SARAYACU	16595	75.9	29	3422.72	7.32	0	0.24	0	I-3	1	16595	ALTA



Ubigeo Distrital	Departamento	Provincia	Distrito	Población	% de Brechas de Médicos	% DC (Indicador de Calidad) en Atención Primaria	Incidencia Acumulada de EDAs	Tasa de Neumonía en <5 años x 1000	Incidencia Acumulada de Dengue	Tasa de Lepitosis x 100,000	Tasa de Incidencia Acumulada de Malaria por P. Vivax X 1,000	Tasa de Incidencia Acumulada de Malaria por P. Falciparum X 1,000	Capacidad Resolutiva de los EESS	Cuántil de Pobreza	Población Expuesta a Fenómenos Meteorológicos asociados a Lluvia Intensas	Priorización
220605	SAN MARTÍN	MARISCAL CÁCERES	PAJARILLO	5783	65.42	13.08	2438.18	412.12	52.64	69.17	0	0	I-1	1	5783	
20203	ANCASH	AJAJA	HUACLLAN	605	100	35.85	3471.07	0	0	0	0	0	I-1	2	605	
50111	AYACUCHO	HUAMANGA	PISCHA	1711	100	25.7	4091.17	0	0	0	0	0	I-1	1	1711	
100106	HUANUCO	HUANUCO	QUISQUI	8087	50.54	401.7	1907.29	25.8	0	0	0	0	I-1	1	8087	
120113	JUNÍN	HUANUCO	CULLHUAS	2361	100	37.65	3303.68	0	0	0	0	0	I-2	1	2361	
50502	AYACUCHO	LA MAR	ANCO	16516	63.67	35.5	3066.43	25.32	0	18.16	21.52	0	I-3	1	16516	
160211	LORETO	ALTO AMAZONAS	TENIENTE CESAR	6527	84.88	23.75	8564.42	0	0	91.93	6.74	0	I-2	1	6527	
20204	ANCASH	AJAJA	LA MERCED	2280	56.14	45.02	3991.23	97.72	0	0	0	0	I-1	2	2280	
61202	CAJAMARCA	SAYPULO	SAN BERNARDINO	4890	79.55	38.01	2955.69	63.3	0	0	0	0	I-2	1	4890	
100104	HUANUCO	HUANUCO	CHURUBAMBA	27855	89.23	48.78	2636.51	99.01	0	0	0	0	I-2	1	27855	
120426	JUNÍN	JAJAJA	POMACANCHA	2047	100	42.79	2100.64	79.16	0	0	0	0	I-1	2	2047	
160205	LORETO	ALTO AMAZONAS	IESEROS	5067	80.26	35.73	12946.52	106.7	0	0	0.2	0	I-3	1	5067	
100802	HUANUCO	PACHITEA	CHAGLLA	12665	68.42	22.07	5716.23	108.58	7.66	7.9	0	0	I-3	1	12665	
160301	LORETO	LORETO	NAUTA	30342	76.63	32.55	6519.02	39.82	0	19.77	41.43	3.36	I-4	1	30342	
160511	LORETO	REQUENA	YAQUERANA	2877	39.03	31.73	7824.92	306.31	0	34.76	206.12	15.29	I-3	1	2877	
20515	ANCASH	BOLOGNESI	TICLLOS	1183	100	38.61	1352.49	0	0	0	0	0	I-1	1	1183	
40514	AREQUIPA	CAYLLOA	SAN ANTONIO DE CHILCA	1522	100	27.01	5978.98	0	0	0	0	0	I-2	1	1522	
51007	AYACUCHO	VICTOR FALCADO	COLCA	1067	100	26.09	8528.58	0	0	0	0	0	I-1	2	1067	
60614	CAJAMARCA	CUTIervo	SOCOTA	10956	81.76	29.82	1842.06	36.34	0	0	0	0	I-1	1	10956	
90305	HUANCAVELICA	ANGARAES	CHINCHO	2132	100	27.1	2928.26	21.65	0	0	0	0	I-1	1	2132	
90105	HUANCAVELICA	HUANCAVELICA	CUENCA	2052	100	28.36	2095.52	24.81	0	0	0	0	I-1	1	2052	
90112	HUANCAVELICA	HUANCAVELICA	MOYA	2442	59.05	60.34	3276	34.97	0	0	0	0	I-2	1	2442	
160505	LORETO	REQUENA	MAQUJA	8402	88.1	35.39	6950.25	0	0	0	0	0	I-3	1	8402	
220511	SAN MARTÍN	LANAS	ZAPATERO	4888	100	13.02	409.17	16.89	20.24	20.46	0	0	I-1	1	4888	
61101	CAJAMARCA	SAN MIGUEL	SAN MIGUEL	16141	50.44	38.23	928.31	76.43	0	0	0	0	I-1	1	16141	
100801	HUANUCO	PACHITEA	PANAO	23407	78.64	41.35	4037.25	71.06	0	0	0	0	I-3	1	23407	
220911	SAN MARTÍN	SAN MARTÍN	PAPAPLAYA	2207	54.69	19.94	4349.8	52.08	67.72	45.31	0	0.91	I-3	1	2207	
160501	LORETO	REQUENA	REQUENA	29599	86.49	31.72	4104.87	100.7	54.82	20.27	1.96	0.2	I-4	2	29599	
21903	ANCASH	SILVAS	ALFONSO UGARTE	813	100	32	1988.02	0	0	0	0	0	I-1	1	813	
51002	AYACUCHO	VICTOR FALCADO	ALCAMENCA	2457	100	27.59	1672.2	0	0	0	0	0	I-1	1	2457	
60812	CAJAMARCA	JAEN	SANTA ROSA	11871	91.58	20.61	4877.43	13.5	0	0	0	0	I-1	1	11871	
90703	HUANCAVELICA	TAYACAYA	ACRACUJA	5088	60.69	36.2	6485.85	41.32	0	0	0	0	I-3	1	5088	
90610	HUANCAVELICA	HUAYTARA	SAN ANTONIO DE CUSICANCHA	1671	40.16	35.21	7719.93	0	0	0	0	0	I-2	1	1671	
130504	LALIBERTAD	JULI CAN	HUASO	7126	85.97	44.54	3185.52	16.06	0	0	0	0	I-3	1	7126	
220506	SAN MARTÍN	LANAS	PINTO RECODO	10414	71.19	22.65	441.63	25.67	9.73	0	0	0	I-1	1	10414	
220503	SAN MARTÍN	LANAS	BARRANQUILLA	5199	61.53	22.72	4481.63	42.19	18.05	19.23	0	0	I-3	1	5199	
10402	AMAZONAS	CONDORCANQUI	EL GENERA	9481	89.45	47.86	24659.85	175.98	0	0	0	0	I-4	1	9481	
10204	AMAZONAS	BAGUA	EL PARCO	1455	100	25.48	16789.76	119.76	346.5	0	0	0	I-3	3	1455	ALTA
40517	AREQUIPA	CAYLLOA	TISCO	1548	83.8	39.44	9108.53	46.51	0	0	0	0	I-2	1	1548	ALTA
60406	AREQUIPA	CHOTA	CHOROPAMPA	2874	68.21	38.79	2853.17	71.77	0	0	0	0	I-2	1	2874	ALTA
80102	CUSCO	CUSCO	COORCA	2311	56.73	42.49	2596.28	208.95	0	0	0	0	I-2	1	2311	ALTA
100103	HUANCAVELICA	TAYACAYA	AHUAYCHA	5472	46.18	37.18	3188.1	103.67	0	0	0	0	I-2	1	5472	ALTA
100104	HUANUCO	HUANUCO	CHINCHO	25363	60.57	32.69	2624.75	63.42	3.99	0	0	0	I-3	1	25363	ALTA
100105	LORETO	USAYALI	VARGAS GUERRA	8920	55.16	36.16	1704.04	6.69	33.69	0	0.11	0	I-3	1	8920	ALTA





Ubigeo Distrital	Departamento	Provincia	Distrito	Población	% de Brecha de Médicos	% DC (Indicador de Talla) de la Comunidad Crónica	Incidencia Acumulada de EDAs	Tasa de Neumonía en < 5 años x 10 000	% Incidencia Acumulada de Dengue	Tasa de Leptospirosis x 100, 000	Tasa de Incidencia Acumulada de Malaria por P. Vivax x 1,000	Tasa de Incidencia Acumulada de Malaria por P. Falciparum x 1,000	Capacidad Resolutiva de los EESS	Quintil de Pobreza	Población Exposita a Fenómenos Hidrometeorológicos asociados a Lluvias Intensas	Priorización
100608	HUANUCO	LEONCIO PRADO	MARIANO DAMASO BERAUN	9672	48.3	18.74	5366.01	1324	30.89	10.34	0	0	I-3	1	9672	ALTA
20903	ANCASH	CORONICO	YANQUE	2186	100	34.62	3564.73	0	0	0	0	0	I-1	2	533	ALTA
21506	ANCASH	PALLASCA	LACABAMBA	603	100	28.57	4975.12	0	0	0	0	0	I-1	2	603	ALTA
21509	ANCASH	PALLASCA	PAMPAS	8191	100	35.69	4058.44	0	0	0	0	0	I-2	2	8191	ALTA
21408	ANCASH	OCROS	SAN CRISTOBAL DE RAJAN	616	100	25	3409.09	0	0	0	0	0	I-1	1	616	ALTA
40519	AREQUIPA	CAYLLONA	YANQUE	2186	100	26.92	3970.67	0	0	0	0	0	I-1	2	2186	ALTA
61103	CAJAMARCA	SAN MIGUEL	CALQUIRS	4517	77.66	44.2	642.02	39.68	0	0	0	0	I-2	1	4517	ALTA
61103	CAJAMARCA	CAJAMARCA	CHEYLLA	4298	53.47	63.56	1745	17.18	0	0	0	0	I-2	1	4298	ALTA
61305	CAJAMARCA	SANTA CRUZ	LA ESPERANZA	2727	63.33	40.71	220.02	0	0	0	0	0	I-1	1	2727	ALTA
60109	CAJAMARCA	CAJAMARCA	TRAPALENA	9721	89.71	31.15	997.55	15.12	0	0	0	0	I-1	1	9721	ALTA
60111	CAJAMARCA	CAJAMARCA	NAJORA	10525	90.5	43.68	1520.19	37.76	0	0	0	0	I-2	1	10525	ALTA
90709	HUANCAVELICA	TAYACAJA	HUARBAMBA	7841	48.89	34.82	4972.84	16.1	0	0	0	0	I-1	1	7841	ALTA
90109	HUANCAVELICA	HUANCAVELICA	LARIA	1450	100	43.82	4689.66	0	0	0	0	0	I-2	2	1450	ALTA
120504	JUNIN	JUNIN	ULCUMAYO	6235	83.96	29.53	5340.82	25.58	0	0	0	0	I-3	1	6235	ALTA
120908	JUNIN	CHUPACA	YANACANCHA	3469	71.17	41.89	884.8	0	0	0	0	0	I-1	1	3469	ALTA
150710	LIMA	HUASCHALI	LARIYANABO	723	100	41.84	4149.38	0	0	0	0	0	I-2	2	723	ALTA
160507	HUANUCO	HUAMALES	MONZON	26269	77.18	24	2716.4	39.12	39.8	0.04	0.02	0	I-3	1	26269	ALTA
130901	LA LIBERTAD	SANCHEZ CARRION	HUAMACHUCO	60415	96.69	41.24	1815.77	32.57	0.02	1.66	0	0	I-3	1	60415	ALTA
160302	LORETO	LORETO	PARRARI	7427	100	28.95	5061.53	8.9	0	0	5.79	0.4	I-3	1	7427	ALTA
50105	AVACUCHO	HUAMANGA	CHARRA	6949	55.83	35.11	2849.33	0	0	0	0	0	I-2	1	6949	ALTA
90107	HUANCAVELICA	HUANCAVELICA	HUATLALHUARA	796	100	56.14	1884.42	260.37	0	0	0	0	I-2	2	796	ALTA
290106	AMAZONAS	CORONEL PORTILLO	NUOVA REQUENA	5493	27.18	22.49	813.63	57.39	18.29	0	0.36	0	I-3	1	5493	ALTA
50505	AYACUCHO	LAMAR	CHUNGUIRO	26626	72.05	18.02	8499.27	53.22	55.73	3.49	0	0	I-3	2	26626	ALTA
140202	LAMBAYEQUE	FERREDFE	CHUNGUIRO	7039	57.38	38.88	4489.27	6.58	0	1.56	0	0	I-3	1	7039	ALTA
160701	LORETO	DATEN DEL MARADON	BARRANCA	14348	23.33	52.03	7854.75	188.34	0	13.94	0	0	I-3	1	14348	ALTA
220504	SAN MARTIN	LAMAS	CAYNAPACHI	19437	40.46	25.44	11557.64	68.74	0	14.88	5.73	0.15	I-3	1	19437	ALTA
220603	SAN MARTIN	MARISCAL CÁCERES	HUICUNGO	7947	62.25	19.46	3158.42	80.72	37.65	12.58	9.69	0.25	I-4	1	7947	ALTA
10704	AMAZONAS	UTCHUBAMBA	EL MILAGRO	6483	69.15	21.23	4519.51	116.14	695.3	215.95	0	0	I-3	2	6483	ALTA
21905	ANCASH	SILVAS	CHINGALPO	6379	84.32	19.74	7697.13	0	0	0	0	0	I-3	2	6379	ALTA
20107	ANCASH	HUAPAZ	LA LIBERTAD	1092	8.42	34.66	9432.23	0	0	0	0	0	I-1	1	1092	ALTA
21105	ANCASH	HUAYBAY	MALVAS	1203	16.87	50.72	6483.79	0	0	0	0	0	I-2	1	1203	ALTA
21909	ANCASH	SILVAS	SAN JUAN	969	100	18.1	6086.75	0	0	0	0	0	I-1	2	969	ALTA
20205	AREQUIPA	AJA	SUCCHA	6543	38.87	47.05	4447.5	0	0	0	0	0	I-2	1	6543	ALTA
40412	AREQUIPA	CASTILLA	UNION	865	100	19.74	14566.47	0	0	0	0	0	I-1	2	865	ALTA
50504	AYACUCHO	LAMAR	CHILCAS	425	100	16.87	5847.06	0	0	0	0	0	I-1	2	425	ALTA
60105	CAJAMARCA	CAJAMARCA	ENCANADA	2946	66.06	35.37	2368.21	0	0	0	0	0	I-2	1	2946	ALTA
61109	CAJAMARCA	SAN MIGUEL	NIÉPOS	24379	75.39	47.51	1731	41.47	0	0	0	0	I-3	1	24379	ALTA
90106	HUANCAVELICA	HUANCAVELICA	HUACHOCALPA	4241	76.42	35.48	1320.44	0	0	0	0	0	I-2	1	4241	ALTA
90711	HUANCAVELICA	TAYACAJA	PAZOS	2944	100	43.27	3057.07	18.21	0	0	0	0	I-3	1	2944	ALTA
90711	HUANCAVELICA	TAYACAJA	PAZOS	7371	72.87	49.41	3364.54	16.39	0	0	0	0	I-3	1	7371	ALTA
90614	HUANCAVELICA	HUAYBAY	SANTIAGO DE QUIRQUHUARA	673	100	4	5794.95	0	0	0	0	0	I-1	1	673	ALTA
101105	HUANUCO	YAROWILCA	JACAS CHICO	2037	50.91	45.45	3092.78	0	0	0	0	0	I-2	1	2037	ALTA
100605	HUANUCO	LEONCIO PRADO	LUPANDO	9671	37.95	17.03	6576.36	39.22	20.88	0	0	0	I-2	2	9671	ALTA
100605	HUANUCO	PACHITEA	MOLINO	14353	85.07	38.56	2785.97	17.9	0	0	0	0	I-3	1	14353	ALTA
100605	HUANUCO	PACHITEA	CARRHUACALLANGA	1200	100	38.46	916.67	0	0	0	0	0	I-1	2	1200	ALTA



Ubigeo Distrital	Departamento	Provincia	Distrito	Población	% de Brachia de Médicos	% DC (Indicador de Talla) (E) (Demografía Crónica)	Incidencia Acumulada de EDAs	Tasa de Mortalidad en Niños de 5 años a 10 000	Incidencia Acumulada de Dengue	Tasa de Lepitosis x 100,000	Tasa de Incidencia Acumulada de Malaria por P. Vivax X 1,000	Tasa de Incidencia Acumulada de Falciparum X 1,000	Capacidad Resolvida de los EESS	Quiniles de Población	Población Expuesta a Fenómenos Zoonológicos asociados a Livest Intensas	Priorización
130803	LA LIBERTAD	PATAZ	CHILUA	13213	77.3	47.01	2709.45	12.55	0	0	0	0	I-3	1	13213	ALTA
130812	LA LIBERTAD	PATAZ	TAURILIA	3044	57.15	28.27	3580.81	22.52	0	0	0	0	I-2	1	3044	ALTA
150403	LIMA	HUASUL	ATAMILLOS ALTO	761	100	26	6530.09	0	0	0	0	0	I-2	2	781	ALTA
150718	LIMA	CANTA	HUAMANTANGA	1312	100	15.79	10660.98	0	0	0	0	0	I-1	2	1312	ALTA
220102	SAN MARTIN	HUACACHOCHI	SAN DAMIAN	1275	100	52.22	784.31	0	0	0	0	0	I-2	1	1275	ALTA
40509	AREQUIPA	MOTILLOBA	CALZADA	4280	76.64	37.69	654.21	0	48.88	0	0	0	I-3	2	4280	ALTA
60104	CAJAMARCA	CAYLLOMA	IGLUPANPA	690	-44.93	41.35	4202.9	428.57	0	0	0	0	I-1	2	690	ALTA
60112	CAJAMARCA	CAJAMARCA	COSPAN	8039	62.68	40.98	480.26	140.23	0	0	0	0	I-2	1	8039	ALTA
90707	HUANCAVELICA	TAYACAJA	SAN JUAN	5190	61.46	44.59	553.77	57.39	0	0	0	0	I-2	1	5190	ALTA
220904	SAN MARTIN	TAYACAJA	HUACHOCOLPA	5973	48.77	37.6	3057.07	91.98	0	0	0.33	0	I-2	1	5973	ALTA
50201	AYACUCHO	SAN MARTIN	CHAZUTA	8329	75.99	23.38	2929.52	140.85	47.46	48.02	0	0	I-4	1	8329	ALTA
220602	SAN MARTIN	CANGALLO	CANGALLO	6767	-106.89	28.34	2970.3	10.85	0	73.89	0	0	I-1	1	6767	ALTA
160201	LORETO	MARISCAL CACERES	CAMPANILLA	7628	74.45	16.64	1303.01	351.2	50.53	63.87	0	0	I-3	2	7628	ALTA
10203	AMAZONAS	ALTO AMAZONAS	YURMAGUAS	71146	49.4	20.27	5192.14	52.27	663.12	111.04	2.22	0.04	I-3	2	71146	ALTA
10612	AMAZONAS	BAGUA	COPALLIN	6446	53.46	17.99	5817.56	28.21	123.06	0	0	0	I-3	2	6446	ALTA
21006	ANCASH	RODRIGUEZ DE MENDOZA	VISTA ALEGRE	2987	66.52	26.76	1573.49	20.16	0	0	0	0	I-1	1	2987	ALTA
50112	AYACUCHO	SIHUAS	HUAYLABAMBA	4088	51.2	44.26	4587.6	0	0	0	0	0	I-3	1	4088	ALTA
61004	CAJAMARCA	HUAMANGA	SOCOS	7089	71.79	34.37	1438.85	18.25	0	0	0	0	I-1	1	7089	ALTA
61308	CAJAMARCA	SAN MARCOS	GREGORIO PITA	6926	71.12	40.37	967.37	36.19	0	0	0	0	I-2	1	6926	ALTA
80406	CUSCO	SANTA CRUZ	SAUCEPANPA	1959	48.72	0	1123.21	0	0	0	0	0	I-1	1	1959	ALTA
90119	HUANCAVELICA	CALCA	SAN SALVADOR	5617	82.2	34.88	3774.26	24.61	0	0	0	0	I-3	1	5617	ALTA
90110	HUANCAVELICA	HUANCAVELICA	HUANDO	7741	61.25	39.89	4198.42	42.02	0	0	0	0	I-2	1	7741	ALTA
120112	JUNIN	HUANCAVELICA	MANTA	1838	45.59	27.74	2774.76	42.02	0	0	0	0	I-3	1	1838	ALTA
150713	LIMA	HUANCAVELICA	COLCA	2071	51.71	28.13	3138.58	0	0	0	0	0	I-1	2	2071	ALTA
190105	PASCO	HUANCAVELICA	COCA	1356	26.25	28.01	14306.78	0	0	0	0	0	I-2	2	1356	ALTA
210903	PUNO	MCHO	MINACACA	3551	71.84	30.34	7823.78	43.1	0	0	0	0	I-2	2	3551	ALTA
160506	LORETO	REQUENA	HUAYRAPATA	4280	53.27	43.57	397.2	16.1	0	0	0	0	I-2	1	4280	ALTA
10206	AMAZONAS	BAGUA	PUJARUA	5937	83.16	27.71	6299.48	20.08	0	0	1.01	0	I-3	2	5937	ALTA
10310	AMAZONAS	BONGARA	LA PECA	8017	87.53	23.38	6336.53	95.69	124.69	0	0	0	I-3	3	8017	ALTA
21507	ANCASH	PALLASA	SHIPASBAMBA	1702	100	25.61	293.77	51.81	0	0	0	0	I-1	2	1702	ALTA
21901	ANCASH	SIHUAS	LLAPO	720	-177.78	27.14	7893.33	600	0	0	0	0	I-1	2	720	ALTA
50106	AYACUCHO	SIHUAS	SIHUAS	5721	-22.36	26.85	12690.09	111.89	0	0	0	0	I-1	2	5721	ALTA
61007	CAJAMARCA	HUAMANGA	OGROS	6339	68.45	30.31	6484.15	10.79	0	0	0	0	I-3	1	6339	ALTA
81103	CUSCO	SAN MARCOS	JOSE SABOGAL	14826	66.28	37.85	2320.25	45.19	0	0	0	0	I-3	1	14826	ALTA
81104	CUSCO	PAUCARTAMBO	CHALLABAMBA	11119	84.03	42.69	2446.26	58.6	0	0	0	0	I-3	1	11119	ALTA
80402	CUSCO	PAUCARTAMBO	COLOQUEPATA	19572	82.16	32.75	1829.63	105.5	0	0	0	0	I-2	1	19572	ALTA
90301	HUANCAVELICA	CALCA	COVA	4014	50.17	29.98	2816.15	69.65	0	0	0	0	I-2	1	4014	ALTA
106311	HUANUCO	ANGARAES	LIRGAY	25096	32.26	43.67	3785.46	61.11	0	0	0	0	I-3	1	25096	ALTA
100108	HUANUCO	DOS DE MAYO	MARIAS	9171	56.38	44.86	2873.64	88.39	0	0	0	0	I-3	1	9171	ALTA
100108	HUANUCO	HUANUCO	SAN PEDRO DE CHAULAN	7825	74.44	49.73	2148.16	51.44	0	0	0	0	I-3	1	7825	ALTA
100109	HUANUCO	HUANUCO	SANTA MARIA DEL VALLE	20220	40.65	36.8	4700.47	73.5	0	0	0	0	I-3	1	20220	ALTA
130804	HUANUCO	PACHITEA	UNARI	20570	75.69	37.03	1338.9	93.82	0	0	0	0	I-3	1	20570	ALTA
130806	LA LIBERTAD	SANTIAGO DE CHUCO	QUIRUWICA	14420	72.26	43.43	5568.65	9.58	0	0	0	0	I-4	1	14420	ALTA
140203	LAMBAYECUE	FERRERIE	INCAHUASI	15488	9.67	58.65	8601.11	353.08	0	0	0	0	I-3	1	15488	ALTA
210603	PUNO	HUANCAJANCA	HUAYTASANI	5090	80.35	25.59	78.59	47.17	0	0	0	0	I-1	2	5090	ALTA



Ubigeo Distrital	Departamento	Provincia	Distrito	Población	% de Brecha de Médicos	% IC (Indicador de Calidad)	Incidencia Acumulada de EDAs	Tasa de Inmunidad en < 5 años x 10 000	Incidencia Acumulada de Dengue	Tasa de Leptospirosis x 100,000	Tasa de Incidencia Acumulada de Malaria por P. Vivax X 1,000 2013	Tasa de Incidencia Acumulada de Malaria por P. Falciparum X 1,000 2013	Capacidad Resolvente de los EESS	Quirófanos de Pobreza	Población Espuesta Fenómenos Hidrometeorológicos asociados a Lluvias Intensas	PRIORIZACION
100902	HUANUCO	PUERTO INCA	CODO DEL POZUZO	6574	54.37	16.7	6221.48	47.8	0	30.42	0	0	I-3	1	6574	ALTA
2002	ANCASH	AJAJ	CORIS	2231	10.35	34.56	6364.86	28.17	0	0	0	0	I-2	1	2231	ALTA
2004	ANCASH	CORONGO	CUSCA	2927	-2.49	438.91	4338.91	0	0	0	0	0	I-1	1	2927	ALTA
40505	AREQUIPA	CAYLLOMA	CAYLLOMA	3402	-105.76	41.29	7436.8	42.28	0	0	0	0	I-3	1	3402	ALTA
50102	AYACUCHO	HUAMANGA	ACOCRO	9887	69.66	37.34	2427.43	16.89	0	0	0	0	I-3	1	9887	ALTA
51009	AYACUCHO	VICTOR FAJARDO	HUANCARAYLLA	1234	18.96	38.71	3241.49	0	0	0	0	0	I-2	1	1234	ALTA
50113	AYACUCHO	HUAMANGA	TAMBILLO	5554	63.69	23.5	2808.79	21.16	0	0	0	0	I-2	1	5554	ALTA
51108	AYACUCHO	VILCAS HUAMAN	VISCONGO	4634	78.42	29.61	3216.36	0	0	0	0	0	I-3	1	4634	ALTA
60102	CAJAMARCA	CAJAMARCA	ASUNCIÓN	13185	84.83	49.42	285.99	12.52	0	0	0	0	I-3	1	13185	ALTA
60504	CAJAMARCA	CONTUMAZA	GUZMANGO	3147	68.22	41.04	2831.73	13.72	0	0	0	0	I-2	1	3147	ALTA
90702	HUANCVELICA	TAYACAJA	ACOSTAMBO	4273	53.19	34.95	5059.2	0	0	0	0	0	I-3	1	4273	ALTA
90406	HUANCVELICA	CASTROVIRREYNA	COCAS	929	-7.64	38.42	5285.19	0	0	0	0	0	I-2	1	929	ALTA
120418	JUNIN	JAJAJA	MOLINOS	1643	-21.73	48.6	109.84	19.26	0	0	0.06	0	I-3	1	1643	ALTA
130905	LA LIBERTAD	SANCHEZ CARRION	MARCAVAL	16387	93.9	33.74	3624.44	23.58	0	0	0	0	I-2	1	16387	ALTA
130913	LA LIBERTAD	PATAZ	URPAY	2897	30.96	17.24	4347.83	0	0	0	0	0	I-1	2	2897	ALTA
150725	LIMA	HUACHOCHI	HUANCAYRE	253	100	251	695.72	26.39	0	0	0	0	I-2	1	253	ALTA
210704	PUNO	LAIPIA	NICASIO	2731	100	21.53	4283.51	0	125.83	0	0	0	I-3	2	2731	ALTA
220106	SAN MARTIN	MOYOBAMBA	YANTALO	3245	100	30.68	2636.84	12.67	0	10.4	0.84	0	I-1	1	3245	ALTA
50501	AYACUCHO	LAMAR	SAN MIGUEL	9512	-35.25	46.87	13655.69	72.2	0	0	0	0	I-1	1	9512	ALTA
10520	ANAZONAS	LUYA	SANTA CATALINA	1882	77.85	46.22	1140.52	6.69	0	0	0.89	0	I-3	1	1882	ALTA
60204	CAJAMARCA	CAJABAMBA	SITACOCHA	9031	92.64	22.29	2457.87	45.11	0	0	0	0	I-1	2	9031	ALTA
120702	JUNIN	TARUA	ACOBAMBA	13589	91.77	10.57	569.13	390.8	0	33.48	0	0	I-1	1	13589	ALTA
130901	LA LIBERTAD	JULCAN	HUALLAGA	12158	100	31.48	9484.06	146.99	14.35	43.17	108.22	33.6	I-3	1	12158	ALTA
220204	SAN MARTIN	BELLAVISTA	MAZAN	13897	85.61	7.5	6274.51	0	0	0	0	0	I-1	1	13897	ALTA
160106	LORETO	MAYNAS	COLCABAMBA	765	100	28.95	5737.7	0	0	0	0	0	I-1	2	765	ALTA
21504	ANCASH	HUAFIZ	HUACASCHUQUE	610	-63.93	29.85	212.09	0	0	0	0	0	I-1	2	610	ALTA
20907	ANCASH	CORONGO	YUPAN	943	100	19.81	9452.3	0	0	0	0	0	I-1	2	943	ALTA
40405	AREQUIPA	CASTILLA	CHILCAYMARCA	1132	-165.02	67.21	2098.36	0	0	0	0.33	0	I-1	1	1132	ALTA
51104	AYACUCHO	VILCAS HUAMAN	CONCEPCION	3050	67.21	31	891.92	0	0	0	0	0	I-2	1	3050	ALTA
50506	AYACUCHO	LA MAR	LUIS CARRANZA	1119	100	37.01	1727.34	0	0	0	0	0	I-1	1	1119	ALTA
60408	CAJAMARCA	CHOTA	CONCHAY	7005	85.72	32.11	590.16	0	0	0	0	0	I-3	1	7005	ALTA
60503	CAJAMARCA	CONTUMAZA	CUPISNIOQUE	1525	100	28.46	13149.45	0	0	0	0	0	I-1	2	1525	ALTA
51105	CAJAMARCA	SAN MIGUEL	EL PRADO	1559	-28.29	29.55	3849.93	28.49	0	0	0	0	I-2	1	1559	ALTA
60805	CAJAMARCA	JAJEN	HUABAL	7370	72.86	48.9	676.77	0	0	0	0	0	I-3	1	7370	ALTA
60703	CAJAMARCA	HUALGAYOC	HUALGAYOC	17288	76.86	28.26	145.81	0	0	0	0	0	I-3	1	17288	ALTA
61006	CAJAMARCA	SAN MARCOS	JOSE MANUEL QUIROZ	4115	75.7	39.71	1955.8	0	0	0	0	0	I-2	1	4115	ALTA
60412	CAJAMARCA	CHOTA	MIRACOSTA	3937	74.6	7.41	5944.8	0	0	0	0	0	I-3	1	3937	ALTA
90604	HUANCVELICA	HUAYARA	ARMA	471	100	40.69	3921.57	0	0	0	0	0	I-1	2	471	ALTA
90710	HUANCVELICA	TAYACAJA	NAHUPFUGUIO	1989	49.72	58.87	5334.76	0	0	0	0	0	I-3	1	1989	ALTA
90607	HUANCVELICA	HUAYTARA	PILPICHACA	3740	-33.69	47.49	5589.02	0	0	0	0	0	I-3	1	3740	ALTA
90716	HUANCVELICA	TAYACAJA	SAN MARCOS DE ROCCHAC	2988	-0.4	0	0	0	0	0	0	0	I-3	1	2988	ALTA



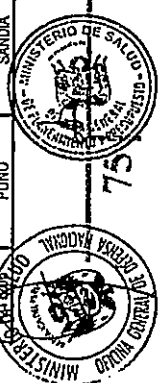
Unidad Distrital	Departamento	Provincia	Distrito	Población	% de Brecha de Médicos	% DC (Indicador de Talla) Edad) Danutrición Crónica	Incidencia Acumulada de EDAs	Tasa de Neumonías en <5 años x 10.000	Incidencia Acumulada de Dengue	Tasa de Leptospirosis x 100.000	Tasa de Incidencia Acumulada de Malaria por 5. Uvax X 1.000 2013	Tasa de Incidencia Acumulada de Malaria por P. Falciparum x 1.000 2013	Capacidad Residual de los EESS	Quilómetros de Pobreza	Población Expuesta a Fenómenos Hidrometeorológicos asociados a Lluvias Intensas	PRIORIZACIÓN
90613	HUANCAVELICA	HUAYTABA	SANTIAGO DE CHOCORVOS	3035	1,15	40,45	5495,57	0	0	0	0	0	1-3	1	3035	ALTA
120126	JUNIN	HUANCAYO	PUCARA	5279	43,17	35,11	6155,47	15,53	0	0	0	0	1-4	1	5279	ALTA
120709	JUNIN	TARMA	TAPO	6047	83,46	32	1471,8	0	0	0	0	0	1-2	1	6047	ALTA
151010	LIMA	YAUYES	COCHAS	385	100	21,08	5848,45	0	0	0	0	0	1-2	2	385	ALTA
150705	LIMA	HUAROCHIRI	GUENCA	402	-148,76	35,7	1492,54	0	0	0	0	0	1-1	1	402	ALTA
151017	LIMA	YAUYES	HUAREC	488	100	30,55	5532,79	0	0	0	0	0	1-2	3	488	ALTA
150610	LIMA	HUARAL	SANTA CRUZ DE ANOMARCA	1369	100	43,75	949,6	0	0	0	0	0	1-2	2	1369	ALTA
150511	LIMA	HUARAL	SUMBILCA	1041	100	26,79	1152,74	0	0	0	0	0	1-1	2	1041	ALTA
160503	LORETO	REQUENA	CAPELO	4400	77,27	28,43	8353,64	0	0	0	0,23	0	1-3	2	4400	ALTA
210202	PUNO	AZANGARO	ACHAYA	4392	77,23	25,83	828,8	0	0	0	0	0	1-3	2	4392	ALTA
160601	LORETO	UCAYALI	CONTAMANA	26882	81,26	32,37	2105,29	0	75,84	11,24	0,37	0	1-4	2	26882	ALTA
220913	SAN MARTIN	SAN MARTIN	SAUCE	14472	93,09	16,46	511,33	36,32	7,24	13,82	0,07	0	1-3	2	14472	ALTA
40510	AREQUIPA	CAYLLOMA	LARI	1518	34,12	29,05	2895,55	58,14	0	0	0	0	1-1	2	1518	ALTA
61311	CAJAMARCA	SANTA CRUZ	YAUTUCAN	3624	72,41	35,71	1517,65	46,4	0	0	0	0	1-3	1	3624	ALTA
150720	LIMA	HUAROCHIRI	SAN JUAN DE TANTARANCHE	481	100	18,97	4999,61	1987,21	0	0	0	0	1-2	2	481	ALTA
190104	PASCO	PASCO	HUAYLAY	11308	64,63	30,94	8915,09	77,63	0	0	0	0	1-3	2	11308	ALTA
230105	UCAVALI	CORONEL PORTILLO	YARINACCOCHA	95455	41,33	19,61	4834,26	166,79	110,28	6,29	0,09	0	1-3	2	95455	ALTA
10701	AMAZONAS	UTICUBAMBA	BAGUA GRANDE	53092	51,03	19,66	5580,88	17,27	272,62	0	0	0	1-4	2	53092	ALTA
20505	ANCASH	BOLOGNESI	CAJACAY	1644	39,17	33,06	16545,01	0	0	0	0	0	1-3	1	1644	ALTA
40119	AREQUIPA	AREQUIPA	SAN JUAN DE TARUCANI	2195	54,44	32,61	3325,74	0	0	0	0	0	1-2	2	2195	ALTA
50107	AYACUCHO	HUAMANGA	PACAYCASA	3106	67,8	21,43	3541,53	0	0	0	0	0	1-2	1	3106	ALTA
60202	CAJAMARCA	CAJABAMBA	CACHACHI	26531	66,2	45,24	1599,52	32,99	0	0	0	0	1-3	1	26531	ALTA
60404	CAJAMARCA	CHOTA	CHIGLIRIP	4765	79,01	26,17	2345,54	0	0	0	0	0	1-3	1	4765	ALTA
60203	CAJAMARCA	CAJABAMBA	CONDEBAMBA	14017	64,33	40,94	1355,5	19,17	0	0	0	0	1-3	1	14017	ALTA
60106	CAJAMARCA	CAJAMARCA	JESUS	14874	73,11	44,5	1546,32	31,45	0	0	0	0	1-3	1	14874	ALTA
60110	CAJAMARCA	CAJAMARCA	MATARA	3686	72,87	38,65	162,78	24,45	0	0	0	0	1-2	2	3686	ALTA
61110	CAJAMARCA	SAN MIGUEL	MATARA	2392	100	26,13	2424,75	0	0	0	0	0	1-2	2	2392	ALTA
60811	CAJAMARCA	JAEN	SAN JOSE DEL ALTO	7265	58,71	23,14	8257,64	28,3	0	0	0	0	1-3	1	7265	ALTA
61310	CAJAMARCA	SANTA CRUZ	UTICAYACU	1660	39,76	28,64	1626,51	0	0	0	0	0	1-1	1	1660	ALTA
80403	CUSCO	CALCA	LANAY	5762	47,83	39,92	3002,43	24,51	0	0	0	0	1-1	1	5762	ALTA
80407	CUSCO	CALCA	TARAY	4654	100	19,22	2236,9	0	0	0	0	0	1-1	1	4654	ALTA
90102	HUANCAVELICA	HUANCAVELICA	ACOBAMBILLA	4458	-11,91	48,54	3827,22	13,33	0	0	0	0	1-1	2	4458	ALTA
90411	HUANCAVELICA	CASTROVIRREYNA	SANTA ANA	2125	52,94	48,96	4658,82	0	0	0	0	0	1-3	1	2125	ALTA
100202	HUANUCO	AMBO	CAYNA	3635	44,98	37,77	1705,64	0	0	0	0	0	1-2	1	3635	ALTA
120503	JUNIN	CHUPACA	CHONGOS BALD	4181	52,16	40,34	3898,59	0	0	0	0	0	1-3	2	4181	ALTA
150605	LIMA	OYON	NAVAN	1170	100	17,98	1794,87	0	0	0	0	0	1-1	2	1170	ALTA
150721	LIMA	HUAROCHIRI	SAN LORENZO DE QUINTI	1892	100	25,37	3077,89	0	0	0	0	0	1-2	2	1892	ALTA
150724	LIMA	HUAROCHIRI	SAN PEDRO DE CASTA	1301	100	38,35	2305,92	0	0	0	0	0	1-3	2	1301	ALTA
210113	PUNO	PUNO	SAN ANTONIO	3473	42,41	37,32	374,32	0	0	0	0	0	1-1	1	3473	ALTA
131008	LA LIBERTAD	SANTIAGO DE CHUCO	SITABAMBA	3544	43,67	46,86	1241,54	0	0	84,55	0	0	1-3	1	3544	ALTA
60803	CAJAMARCA	JAEN	CHONTALI	10407	71,17	27,2	2258,1	66,31	0	0	0	0	1-3	1	10407	ALTA



Ubigeo Distrital	Departamento	Provincia	Distrito	Población	% de Brecha de Médicos	% DC Indicador Talla/Edad/Desnutrición Crónica	Incidencia Acumulada de EDAs	Tasa de Neumonía en < 5 años x 10 000	Incidencia Acumulada de Dengue	Tasa de Leptospirosis x 100,000	Tasa de Incidencia Acumulada de Alergia por P. Vivax X 1,000 2013	Tasa de Incidencia Acumulada de Malaria por P. Falciparum X 1,000 2013	Capacidad Resolutiva de los EESS	Quilómetros de Pobreza	Población Expuesta Fenómenos Hidrometeorológicos asociados a Lluvias Intensas	PRIORIZACIÓN
60506	CAJAMARCA	CONTUMAZA	SANTA CRUZ DE TOLED	1099	9.01	39.04	272.98	64.94	0	0	0	0	1-2	1	1099	ALTA
81105	CUSCO	PAUCARTAMBO	HUANCARANI	7577	60.41	36.19	1847.7	56.77	0	0	0	0	1-4	1	7577	ALTA
90401	HUANCVELICA	CASTROVIRREYNA	CASTROVIRREYNA	3317	-80.89	43.67	1367.95	105.45	0	0	0	0	1-4	1	3317	ALTA
90605	HUANCVELICA	HUAYTARA	LARAMARCA	905	-120.75	4.88	9150.77	99.01	0	0	0	0	1-1	1	905	ALTA
100201	HUANUCO	AMBO	AMBO	17038	29.57	28.57	5270.57	104.78	0	0	0	0	1-3	1	17038	ALTA
100107	HUANUCO	HUANUCO	SAN FRANCISCO DE CAYRAN	5372	25.54	27.8	5191.52	48.08	0	0	0	0	1-3	1	5372	ALTA
120501	JUNIN	JUNIN	JUNIN	10556	24.21	20.82	8052.29	105.8	0	0	0	0	1-1	2	10556	ALTA
130613	LA LIBERTAD	OTUZCO	SINSCAP	6636	42.1	28.97	2382.2	8.02	0	0	0	0	1-2	1	6636	ALTA
250102	UCAYALI	CORONEL PORTILLO	CAMPOVERDE	15314	34.7	19.15	5015.02	110.09	139.13	0	0.28	0	1-3	2	15314	ALTA
250101	UCAYALI	CORONEL PORTILLO	CALLERIA	151001	32.45	16.73	8382.2	118.49	206.17	2.65	0.05	0	1-3	3	151001	ALTA
250301	UCAYALI	PADRE ABAD	PADRE ABAD	26251	50.48	17.86	5230.28	121.02	261.72	3.81	0.04	0	1-4	2	26251	ALTA
160110	LORETO	MAYNAS	TORRES CAUSANA	5178	61.38	39.82	15488.51	424.24	19.28	0	22.4	0.58	1-2	1	0	ALTA
10202	ATAJONAS	BAGUA	ARAJUNGO	11405	47.39	26.05	7829.9	6.79	0	0	0.09	0	1-3	1	11405	ALTA
21104	ANCASH	HUARMEY	HUAYAN	1081	100	24.14	4255.32	0	0	0	0	0	1-2	2	1081	ALTA
20109	ANCASH	HUARAZ	PALPAS	1232	-224.63	25.3	4058.44	0	0	0	0	0	1-2	1	1232	ALTA
21510	ANCASH	PALLASCA	SANTA ROSA	1092	100	13.68	3473.85	0	0	0	0	0	1-1	2	1092	ALTA
60407	CAJAMARCA	CHOTA	COCHARABITA	6629	39.66	32.17	2398.55	0	0	0	0	0	1-2	1	6629	ALTA
60410	CAJAMARCA	CHOTA	LAJAS	12845	68.86	34.97	1720.51	0	0	0	0	0	1-3	1	12845	ALTA
60107	CAJAMARCA	CAJAMARCA	LLACANORA	5342	81.28	34.36	448.27	14.79	0	0	0	0	1-2	2	5342	ALTA
60415	CAJAMARCA	CHOTA	QUEROCOTO	9214	78.29	26.07	1806.25	25.86	0	0	0	0	1-3	1	9214	ALTA
60307	CAJAMARCA	CONTUMAZA	TANTARICA	3113	67.88	33.04	324.07	0	0	0	0	0	1-1	2	3113	ALTA
90606	HUANCVELICA	HUAYTARA	OCOTO	2310	55.71	10.88	5714.29	0	0	0	0	0	1-2	1	2310	ALTA
120502	JUNIN	JUNIN	CARRUJAYO	6269	62.69	32.78	616.92	0	0	0	0	0	1-3	2	6040	ALTA
120111	JUNIN	HUANCAYO	CHUPURO	1861	100	15.42	324.07	0	0	0	0	0	1-2	2	1861	ALTA
130608	LA LIBERTAD	OTUZCO	MACHE	3173	5.45	43.81	3433.23	0	0	0	0	0	1-2	2	3173	ALTA
130610	LA LIBERTAD	OTUZCO	PARANDAY	728	-37.36	26.09	4670.33	0	0	0	0	0	1-2	1	728	ALTA
130906	LA LIBERTAD	SANCHEZ CARRION	SANAGORAN	14626	73.35	50.34	1480.1	15.33	0	0	0	0	1-4	1	14626	ALTA
131007	LA LIBERTAD	SANTIAGO DE CHUCO	SANTA CRUZ DE CHUCA	3238	38.23	30.39	3891.29	23.58	0	0	0	0	1-3	1	3238	ALTA
130811	LA LIBERTAD	PATAZ	SANTIAGO DE CHALLAS	2635	62.05	25.71	1214.42	0	0	0	0	0	1-2	1	2635	ALTA
150404	LIMA	CANTA	HUAROS	819	-22.1	31.65	3418.8	0	0	0	0	0	1-1	2	819	ALTA
211004	PUNO	SAN ANTONIO DE PUTINA	QUILCAPUNCU	5646	64.58	28.69	283.39	0	0	0	0	0	1-2	1	5646	ALTA
220806	SAN MARTIN	RIQUA	POSIC	1587	100	12.76	4221.8	0	0	0	0	0	1-1	2	1587	ALTA
220205	SAN MARTIN	BELAVISTA	SAN PABLO	9017	77.82	15.56	4524.79	0	11.04	0	0	0	1-4	2	9017	ALTA
220508	SAN MARTIN	LAMAS	SAN ROQUE DE CURIBAZA	1482	37.52	26.91	2159.24	0	0	0	0	0	1-1	2	1482	ALTA
220509	SAN MARTIN	LAMAS	SHANAO	3213	100	15.13	1680.67	27.03	0	62.25	0	0	1-1	2	3213	ALTA
100602	HUANUCO	LEONCIO PRADO	DANIEL ALONIA ROBLES	7577	34.01	22.77	3223.2	74.7	26.75	0	0	0	1-3	1	7577	ALTA
10609	ATAJONAS	RODRIGUEZ DE MENDOZA	OMIA	9143	56.25	17.93	4014	62.79	0	0	0	0	1-3	1	9143	ALTA
90104	HUANCVELICA	HUANCVELICA	CONAYCA	1255	-139.04	52.63	2785.84	63.29	0	0	0	0	1-3	1	1255	ALTA
220502	SAN MARTIN	LAMAS	ALONSO DE ALVARADO	17969	83.3	28.69	805.95	8	0	0	0	0	1-3	1	17969	ALTA
250303	UCAYALI	PADRE ABAD	CURIMANA	7917	62.11	22.23	3258.81	172.25	0	0	0.25	0	1-3	1	7917	ALTA
226001	SAN MARTIN	MARISCAL CÁCERES	JUANUJI	26582	62.76	12.97	4174.74	74.63	660.98	718.75	0.07	0	1-3	3	26582	ALTA
160107	LORETO	MAYNAS	NAPO	16258	81.55	33.79	13550.25	901	117.13	24.6	11.93	0	1-4	1	0	ALTA




Ubigeo Distrital	Departamento	Provincia	Distrito	Población	% de Brecha de Médicos	% DC (Indicador Taille) de Identificación Crónica	Incidencia Acumulada de EDAs	Tasa de Neumocía en <5 años x 10.000	Incidencia Acumulada de Dengue	Tasa de Leptospirosis x 100.000	Tasa de Incidencia Acumulada de Malaria por P. Vivax x 1.000 2013	Tasa de Incidencia Acumulada de Malaria por P. Falciparum x 1.000 2013	Capacidad Resolutoria de los EESS	Quinilín de Pobreza	Población Expuesta a Fenómenos Hidrometeorológicos asociados a Lluvias Intensas	PRORRIORACIÓN
21402	ANCASH	OCROS	ACAS	980	100	21,05	918,37	0	0	0	0	0	I-1	2	980	ALTA
20902	ANCASH	CORONGO	ACO	485	100	21,15	412,37	0	0	0	0	0	I-1	2	485	ALTA
21502	ANCASH	PALLASCA	BOLGONESI	1333	100	19,85	1425,36	0	0	0	0	0	I-1	2	1333	ALTA
21403	ANCASH	OCROS	CAJAMARQUILLA	541	100	23,81	924,21	0	0	0	0	0	I-1	2	541	ALTA
21404	ANCASH	OCROS	CARRUJAPAMPA	817	100	23,68	1713,59	0	0	0	0	0	I-1	2	817	ALTA
21405	ANCASH	OCROS	CONGAS	1241	19,42	33,05	322,32	0	0	0	0	0	I-1	2	1241	ALTA
21409	ANCASH	OCROS	SAN PEDRO	1847	100	18,75	1028,7	0	0	0	0	0	I-1	2	1847	ALTA
21511	ANCASH	PALLASCA	TALCA	3220	68,94	29,37	2570,81	0	0	0	0	0	I-2	2	3220	ALTA
40206	AREQUIPA	ACHOMA	ACHOMA	969	-3,2	24,06	10939,11	0	0	0	0	0	I-1	2	969	ALTA
40506	AREQUIPA	CAYLLOMA	COPIORAQUE	911	-229,31	18,97	4166,07	0	0	0	0	0	I-2	1	911	ALTA
40511	AREQUIPA	CAYLLOMA	LLUYA	1319	-127,45	15,68	5498,68	0	0	0	0	0	I-1	2	1319	ALTA
51006	AYACUCHO	VICTOR FALCÓN	CAYARA	1210	17,36	45,1	826,45	0	0	0	0	0	I-1	2	1210	ALTA
60409	CAJAMARCA	CHOTA	HUAMBOS	9692	38,09	35,76	1516,71	18,81	0	0	0	0	I-3	1	9692	ALTA
60906	CAJAMARCA	JAJEN	LAS PIRIAS	4210	76,25	20,28	2299,03	19,19	0	0	0	0	I-3	1	4210	ALTA
60907	CAJAMARCA	JAJEN	POMAHUACA	9912	69,73	34,12	2451,05	0	0	0	0	0	I-3	1	9912	ALTA
61307	CAJAMARCA	SANTA CRUZ	PULAN	4683	78,65	21,19	1003,63	0	0	0	0	0	I-3	1	4683	ALTA
61309	CAJAMARCA	SANTA CRUZ	SESI	564	100	20	177,31	0	0	0	0	0	I-1	2	564	ALTA
61113	CAJAMARCA	SAN MIGUEL	UNION AGUA BLANCA	3695	45,87	33,18	838,97	22,94	0	0	0	0	I-2	1	3695	ALTA
81005	CUSCO	PARJU	HUANOQUITE	5733	47,87	32,94	1151,23	37,13	0	0	0	0	I-2	1	5733	ALTA
90808	HUANCAVELICA	HUANTARA	QUERO	970	-312,37	28,05	6597,94	0	0	0	0	0	I-3	1	970	ALTA
90815	HUANCAVELICA	HUANTARA	SANTO DOMINGO DE CAPILLAS	1018	1,77	13,13	8742,63	0	0	0	0	0	I-1	1	1018	ALTA
100604	HUANUCO	LEONCIO PRADO	JOSE CRESPO CASTILLO	37346	91,97	17,92	1834,2	44,82	16,31	0	0	0	I-4	2	37346	ALTA
120809	JUNIN	YAUJI	SUITUCANCHA	881	-1,84	23,3	8053,01	0	0	0	0	0	I-2	1	881	ALTA
130602	LA LIBERTAD	PATAZ	BILDEBUYO	3834	73,92	23,28	1825,77	0	0	0	0	0	I-2	1	3834	ALTA
130603	LA LIBERTAD	JULCAN	CARABAMBA	6752	25,95	36,85	222,16	19,1	0	0	0	0	I-3	1	6752	ALTA
131001	LA LIBERTAD	SANTIAGO DE CHILCO	SANTIAGO DE CHILCO	20502	7,33	46,35	2477,81	43,71	0	0	0	0	I-3	1	20502	ALTA
151004	LIMA	YAUYES	AYAVIRI	714	100	13,43	6162,47	0	0	0	0	0	I-2	2	714	ALTA
150607	LIMA	HUARAL	LAMPAN	445	100	7,69	7665,17	0	0	0	0	0	I-1	3	445	ALTA
150908	LIMA	HUAYRA	PACCHO	2187	54,28	30,71	3109,28	0	0	0	0	0	I-2	2	2187	ALTA
151025	LIMA	YAUYES	QUINDCAY	553	100	10,64	7460,04	0	0	0	0	0	I-1	3	553	ALTA
150715	LIMA	HUARACHIRI	SAN ANDRES DE TUPICOCHA	1326	24,59	51,91	904,98	0	0	0	0	0	I-2	1	1326	ALTA
150716	LIMA	HUARACHIRI	SAN ANTONIO	5280	100	9,39	3028,07	13,12	0	0	0	0	I-1	2	5280	ALTA
150406	LIMA	CANTA	BUENAVENTURA	530	100	23,64	5471,7	0	0	0	0	0	I-2	3	530	ALTA
150729	LIMA	HUARACHIRI	SANTIAGO DE ANCHUCAYA	543	100	10,71	5524,86	0	0	0	0	0	I-2	2	543	ALTA
150730	LIMA	HUARACHIRI	SANTIAGO DE TUNA	721	100	16,22	970,87	0	0	0	0	0	I-1	2	721	ALTA
151028	LIMA	YAUYES	TANTA	512	-95,31	30	5664,06	0	0	0	0	0	I-2	2	512	ALTA
150612	LIMA	HUARAL	VENTISIEETE DE NOVIEMBRE	470	100	22,73	638,3	0	0	0	0	0	I-1	2	470	ALTA
160510	LORETO	REQUENA	JENARO HERRERA	5603	28,61	26,79	3212,56	0	0	0	0,89	0	I-3	1	5603	ALTA
210703	PUNO	LAMPA	CALAPUJA	1502	100	18,38	399,47	0	0	0	0	0	I-2	1	1502	ALTA
210108	PUNO	PUNO	HUATA	9353	89,31	18,57	491,82	0	0	0	0	0	I-2	1	9353	ALTA
210109	PUNO	SANDIA	QUIACA	2364	57,7	20,88	1734,35	0	0	0	0	0	I-2	1	2364	ALTA



75

Ubigeo Distrital	Departamento	Provincia	Distrito	Población	% de Brecha de Médicos	% DC Indicador de Desnutrición Crónica	Incidencia Acumulada de EDAs x 10 000	Tasa de Neumonía en <5 años x 10 000	Incidencia Acumulada de Dengue	Tasa de Leprosiros x 100,000	Tasa de Incidencia Acumulada de Malaria por P. Vivax X 1,000	Tasa de Incidencia Acumulada de Malaria por P. Falciparum X 1,000	Capacidad Resolutiva de los EESS	Quintil de Pobreza	Población Expuesta Fenómetros Hidrometeorológicos asociados a Lluvias Intensas	PRORIZACION
220003	SAN MARTIN	RIQUA	ELIAS SORPLAN VARGAS	12321	83.77	17.84	933.37	0	8.4	0	0	0	1-3	2	12321	ALTA
230402	TACNA	TARATA	HEROES ALBARRACIN	642	100	20.73	10747.66	0	0	0	0	0	1-2	3	642	ALTA
220101	SAN MARTIN	MOYOBAMBA	MOYOBAMBA	79093	68.39	17.73	1139.17	29.97	62.41	3.79	0.06	0	1-3	2	79093	ALTA
50110	AYACUCHO	HUANANCA	SAN JUAN BAUTISTA	47143	83.03	17.44	10835.12	26.83	0	12.73	0	0	1-4	2	47143	ALTA
61004	CAJAMARCA	SANTA CRUZ	CHANCAYBAÑOS	3989	74.93	30.04	1729.76	0	0	0	0	0	1-3	1	3989	ALTA
40118	AREQUIPA	AREQUIPA	SAN JUAN DE SIGUAS	1481	100	14.61	4591.49	62.89	0	0	0	0	1-2	2	1481	ALTA
81007	CUZCO	PARURO	PACCARTIABO	2157	53.64	23.78	1390.82	48.78	0	0	0	0	1-2	1	2157	ALTA
100105	HUANUCO	HUANUCO	MARGOS	9656	37.86	38.21	1676.38	10.65	0	0	0	0	1-3	1	9656	ALTA
100110	HUANUCO	HUANUCO	YARUJAYO	3025	33.88	33.82	2854.16	53.82	0	0	0	0	1-3	1	3025	ALTA
120108	JUNIN	HUANCAYO	CHONGOS ALTO	1480	35.14	41.44	3310.81	56.18	0	0	0	0	1-3	2	1480	ALTA
130604	LA LIBERTAD	OTUZCO	CHARAT	2946	66.06	39.41	678.89	246.17	7.51	0	0.3	0	1-3	2	2946	ALTA
140310	LAMBAYEQUE	LAMBAYEQUE	SALAS	13213	9.18	32.78	4801.53	66.23	0	0	0	0	1-4	2	13213	ALTA
211201	PUNO	SANDIA	SANDIA	12123	15.48	18.79	3990.25	53.88	0	0	0	0	1-1	2	12123	ALTA
210115	PUNO	PUNO	VILQUE	3164	68.39	15.75	1673.09	133.04	0	0	0	0	1-2	1	3164	ALTA
220907	SAN MARTIN	SAN MARTIN	HUMBAYOC	3707	19.07	25.36	3668.73	71.43	0	0	0.54	0	1-3	1	3707	ALTA
10201	AMAZONAS	BAGUA	BAGUA	28652	7.48	16.81	7738.37	231.96	172.63	7.88	0.04	0	1-2	1	28652	ALTA
180105	LORETO	MAYNAS	LAS AMAZONAS	10219	80.43	35.14	6292.31	47.7	57.82	9.79	22.12	0.98	1-3	3	10219	ALTA
180305	LORETO	LORETO	URARINAS	14075	78.69	37.83	6292.31	93.19	0	21.31	19.81	0	1-3	1	14075	ALTA
10706	AMAZONAS	UTCUBAMBA	LONJA GRANDE	10355	80.7	19.27	4872.17	24.51	0	0	0	0	1-3	1	10355	ALTA
30803	APURIMAC	CHINCHEROS	COCHARCAS	2619	23.63	29.75	2558.23	0	0	0	0	0	1-2	1	2619	ALTA
60802	CAJAMARCA	JAEN	BELLAVISTA	15724	1.76	22.08	4578.99	21.8	6.29	0	0	0	1-2	1	15724	ALTA
62001	CAJAMARCA	CAJAMARCA	CAJAMARCA	30503	50.82	32.84	780.58	12.76	0	0	0	0	1-2	2	30503	ALTA
63001	CAJAMARCA	JAEN	COLASAY	11069	100	24.11	6132.16	0	0	0	0	0	1-3	1	11069	ALTA
61301	CAJAMARCA	SANTA CRUZ	SANTA CRUZ	11922	100	26.03	2118.64	0	0	0	0	0	1-3	2	11922	ALTA
81208	CUZCO	QUISPICANCHI	LUCRE	4037	75.23	16.43	3988.11	44.25	0	0	0	0	1-3	2	4037	ALTA
120402	JUNIN	JALJA	ACOLLA	7705	22.13	26.45	3556.13	21.76	0	0	0	0	1-3	1	7705	ALTA
120405	JUNIN	JALJA	CANCHAYLLO	1710	41.52	24.51	701.75	0	0	0	0	0	1-2	1	1710	ALTA
120116	JUNIN	HUANCAYO	HUACRAFUCURO	1334	49.93	31.01	1949.03	0	0	0	0	0	1-2	1	1334	ALTA
120427	JUNIN	JALJA	RICRAN	1733	42.3	53.07	1269.07	0	0	0	0	0	1-2	2	1733	ALTA
120408	JUNIN	CHUPACA	TRES DE DICIEMBRE	2065	4.12	26.82	3930.97	42.92	0	0	0	0	1-2	2	2065	ALTA
130002	LA LIBERTAD	OTUZCO	AGALLPAMPA	9969	29.78	42.46	1845.72	41.9	0	0	0	0	1-4	1	9969	ALTA
131005	LA LIBERTAD	SANTIAGO DE CHILCO	MOLLEPATA	2722	-10.21	34.91	2020.57	0	0	0	0	0	1-3	1	2722	ALTA
151021	LIMA	YAUTOS	MIRAFLORES	485	100	50	1940.25	0	0	0	0	0	1-4	2	485	ALTA
150731	LIMA	HUAROCHIRI	SANTO DOMINGO DE LOS OLLEROS	4216	52.56	21.79	3534.16	0	0	0	0	0	1-2	2	4216	ALTA
180602	LORETO	UCAVALI	IMAHUAYA	2566	-16.81	24.73	2166.95	0	873.71	0	0	0	1-2	2	2566	ALTA
210215	PUNO	AZANGARO	TIRAPATA	3726	38.02	26.65	159.95	0	0	0	0	0	1-2	1	3726	ALTA
220403	SAN MARTIN	HUALLAGA	EL ESALON	3523	71.62	19.05	1447.63	24.75	88.03	0	0	0	1-2	3	3523	ALTA
220404	SAN MARTIN	HUALLAGA	PISCOYACU	3789	47.22	16.53	2269.73	38.89	0	0	0	0	1-1	2	3789	ALTA
140205	LAMBAYEQUE	FERRERAFE	PIPIPO	22815	60.55	32.61	3011.18	4.38	84.69	0	0	0	1-3	2	22815	ALTA
120508	JUNIN	SATIPO	RIO TAMBLO	5127	92.18	52.41	3319.19	13.58	2.1	7.82	21.27	0	1-3	1	5127	ALTA
10306	AMAZONAS	BONGARA	FLORIDA	8022	76.07	28.25	1244.11	58.31	0	0	0	0	1-3	2	8022	ALTA
21505	ANCASH	PALLASCA	HUANDOVAL	1141	19.59	19.59	5996.76	63.69	0	0	0	0	1-2	2	1141	ALTA
21508	ANCASH	PALLASCA	PALLASCA	2517	-19.19	31.35	22129.52	122.32	0	0	0	0	1-3	2	2517	ALTA
210029	AREQUIPA	AREQUIPA	SANTA ISABEL DE SIGUAS	1272	-57.23	16.95	5503.14	98.04	0	0	0	0	1-2	2	1272	ALTA



Ubigeo Distrital	Departamento	Provincia	Distrito	Población	% de Brecha de Médicos	% OC (Indicador de Calidad de Atención)	Incidencia Acumulada de EDAs	Tasa de Neumonía en < 5 años x 100.000	Incidencia Acumulada de Dengue	Tasa de Leptospirosis x 100.000	Tasa de Incidencia Acumulada de Malaria por Vivar x 1.000 (2013)	Tasa de Incidencia Acumulada de Malaria por Vivar x 1.000 (2013)	% de Incidencia Acumulada de Malaria por Vivar x 1.000 (2013)	Capacidad Resolutiva de los ESS	Quintil de Puntos	Población Expuesta a Fenómenos Hidrometeorológicos Asociados a Lluvias Intensas	Priorización
50008	AVACUCHO	LAMAR	TALIBO	19817	69,72	49,15	787,02	7,08	0	0	0,1	0	0	L4	1	19817	3
61002	CAJAMARCA	SAN MIGUEL	BOLIVAR	1584	100	20	959,08	67,11	0	0	0	0	0	L2	2	1584	2
100208	HUANUCO	TOMAY KICHWA	TOMAY KICHWA	4257	53,02	19,68	2372,56	66,37	0	0	0	0	0	L2	2	4257	2
110114	ICA	YALUCA DEL ROSARIO	YALUCA DEL ROSARIO	1025	2,44	19,1	6048,78	495,05	0	0	0	0	0	L2	2	1025	2
130502	LA LIBERTAD	JULICAN	CALAMARCA	3255	32,55	51,4	2225,97	117,4	0	0	0	0	0	L4	1	3255	2
130514	LA LIBERTAD	OTUCO	USQUIL	27431	59,9	39,56	291,64	10,67	0	0	0	0	0	L4	1	27431	2
210210	PUNO	AZANGARO	SAMAN	14428	79,21	21,51	194,07	62,6	0	0	0	0	0	L3	1	14428	2
220105	SAN MARTIN	MOYOBAMBA	SORITOR	13151	87,13	15,57	788,34	49,37	13,45	0	0,03	0	0	L4	2	13151	2
220110	SAN MARTIN	LANAS	TABALOSOS	13151	84,79	16,57	593,11	50,66	68,45	0	0	0	0	L4	2	13151	2
220112	SAN MARTIN	RIQUA	YURACYACU	4051	75,31	8,32	1456,43	66,96	72,89	0	0	0	0	L3	2	4051	2
220303	SAN MARTIN	EL DORADO	SAN MARTIN	12133	83,52	27,45	1252,78	10,29	0	8,24	0	0	0	L4	1	12133	2
160303	LORETO	MAYNAS	BELEN	7545	82,77	24,28	4843,91	28,04	183,49	513,02	8,99	1,84	0	L1	2	7545	2
100312	LORETO	LORETO	TIGRE	8285	53,79	35,87	8871,45	35,44	0	12,07	287,11	167,77	0	L3	1	8285	2
210503	ANCASH	BONGARA	YAMBRASAMBA	7836	74,48	21,46	2166,71	19,31	0	0	0	0	0	L2	2	7836	2
210504	ANCASH	PALLASCA	CONCHUCOS	8353	52,11	31,06	1173,23	0	0	0	0	0	0	L3	1	8353	2
210515	ANCASH	HUABAZ	HUANCHAY	2384	57,7	27,58	1289,04	0	0	0	0	0	0	L2	2	2384	2
300506	APURIMAC	HUARI	SAN PEDRO DE CHAVA	2801	100	46,55	6604,07	20,41	0	0	0	0	0	L1	1	2801	0
4021	AREQUIPA	CHINCHEROS	ONGOY	5013	22,33	37,93	299,37	21,04	0	0	0	0	0	L3	1	5013	2
50103	AYACUCHO	AREQUIPA	SANTA RITA DE SIGUAS	5318	81,2	9,31	8349	44,44	0	0	0	0	0	L2	3	5318	2
50108	AYACUCHO	HUAMANGA	ACOS VINCHOS	5731	30,2	33,27	2599,9	0	0	0	0	0	0	L3	1	5731	2
61003	CAJAMARCA	HUAMANGA	QUINUA	6198	51,6	31,93	1677,96	0	0	0	0	0	0	L3	1	6198	2
61008	CAJAMARCA	SAN MARCOS	EDUARDO VILLANUEVA	2338	57,23	29,6	1280,52	0	0	0	0	0	0	L2	2	2338	2
61203	CAJAMARCA	SANTA CRUZ	HINABAMBA	2907	65,6	9,7	997,59	0	0	0	0	0	0	L1	1	2907	2
60417	CAJAMARCA	SAN PABLO	SAN LUIS	1335	100	22,39	3745,32	0	0	0	0	0	0	L3	2	1335	2
120509	JUNIN	CHOTA	TACABAMBA	20148	65,26	40,4	1280,52	0	0	0	0	0	0	L4	1	20148	2
120472	JUNIN	JALUA	ONDORES	2134	6,28	30,15	6419,87	41,32	0	0	0	0	0	L3	2	2134	2
120708	JUNIN	TARMA	PACA	1655	8,68	28,89	5114,16	0	0	0	0	0	0	L2	2	1655	2
120133	JUNIN	HUANCAYO	SAN PEDRO DE CAJAS	5751	82,61	31,95	1443,23	16,78	0	0	0	0	0	L3	2	5751	2
130002	LA LIBERTAD	CHANCHAMAYO	SAPALLANCA	13021	84,64	27,65	1443,82	32,64	0	0	0	0	0	L3	2	13021	2
130105	LA LIBERTAD	SANTIAGO DE CHICO	VITOC	2086	100	11,45	3664,5	0	0	0	0,48	0	0	L2	2	2086	2
131004	LA LIBERTAD	TRUJILLO	LAREDO	35995	88,6	6,07	227,89	0	0	0	0	0	0	L4	1	35995	2
130907	LA LIBERTAD	SANTIAGO DE CHICO	MOLLEBAMBA	2242	10,79	26,57	4817,13	0	0	0	0	0	0	L1	3	2242	2
140307	LA LIBERTAD	SANCHEZ CARRION	SARIN	9855	59,41	47,57	974,12	0	0	0	0	0	0	L3	1	9855	2
150902	LIMA	LAMBAYEQUE	MOTUPE	28165	84,72	12,74	1348,1	27,3	11,51	0	0,04	0	0	L3	2	28165	2
150806	LIMA	OYON	ANDALES	1053	5,03	30,3	3228,87	0	0	0	0	0	0	L2	2	1053	2
151033	LIMA	HUANVAL	HUARI	2477	19,26	25,8	5046,43	0	0	0	0	0	0	L3	1	2477	2
180105	MOQUEGUA	YAUYES	VITIS	607	100	20	3624,38	0	0	0	0	0	0	L3	1	607	2
190112	PASCO	MARISCAL NIETO	SAN CRISTOBAL	3947	23,99	16,07	3749,68	0	0	0	0	0	0	L2	3	3947	2
210104	PUNO	PASCO	VICCO	2421	17,39	19,29	5665,43	37,88	0	0	0	0	0	L1	2	2421	2
220405	SAN MARTIN	PUNO	ATUNGOLLA	5639	100	17,47	798,01	32,36	0	0	0	0	0	L2	2	5639	2
230407	TACNA	HUALAGA	SACANCHA	2652	24,59	20,99	3318,25	0	37,27	0	0	0	0	L3	1	2652	2
230407	TACNA	TARATA	TARUCACHI	426	-134,74	27,78	4460,09	0	0	0	0	0	0	L2	2	426	2





Ubigeo Distrital	Departamento	Provincia	Distrito	Población	% de Broche de Médicos	% de Indicador de Nutrición Crónica	Incidencia Acumulada de EDAs	Tasa de Neumonía en < 5 años x 10 000	Incidencia Acumulada de Dengue	Tasa de Leptospirosis x 100,000	Tasa de Incidencia Acumulada de Malaria por P. Vivax X 1,000 2013	Tasa de Incidencia Acumulada de Malaria por P. Falciparum X 1,000 2013	Capacidad Resolutoria de los EESS	Quintil de Pobreza	Población Expuesta a Fenómenos Hidrometeorológicos asociados a Lluvias Intensas	PRIORIZACIÓN
220701	SAN MARTÍN	PICOTA	PICOTA	8236	2.87	28.81	3375.43	0	448.27	182.13	0	0	I-4	3	8236	ESPECIALIZADO
220709	SAN MARTÍN	PICOTA	TINGO DE PONSASA	4527	-10.45	22.14	1546.28	35.71	448.93	220.9	0	0	I-3	2	4527	ESPECIALIZADO
180104	LORETO	MAYNAS	INDIANA	11783	74.54	117.99	1734.11	117.99	141.49	8.49	40.91	2.04	I-3	1	0	ESPECIALIZADO
80107	CUSCO	CUSCO	SAYLLA	4700	100	12.94	2085.11	68.94	0	0	0	0	I-2	2	4700	ESPECIALIZADO
94013	HUANCAYELICA	CASTROVIRENA	TICRAPO	1675	40.3	19.75	8298.51	45.05	0	0	0	0	I-3	2	1675	ESPECIALIZADO
100112	HUANUCO	HUANUCO	YACUS	7121	71.91	25.31	3170.41	67.19	0	0	0	0	I-2	2	7121	ESPECIALIZADO
120305	JUNIN	YAULEY	PACCHA	1746	100	23.11	2170.54	50.25	0	0	0	0	I-3	2	1746	ESPECIALIZADO
120305	JUNIN	CHANCHAMAYO	SAN RAMÓN	27161	70.55	10.4	4708.96	48.31	238.91	0	0	0	I-4	2	27161	ESPECIALIZADO
120810	JUNIN	YAULEY	YAULEY	5471	100	10.4	2688.49	74.56	0	0	0	0	I-4	2	5471	ESPECIALIZADO
180209	MOQUEGUA	GENERAL SANCHEZ CERRO	QUINISTAJILLAS	1309	100	5.26	2597.4	87.72	0	0	0	0	I-1	3	1309	ESPECIALIZADO
211202	PUNO	SAN ANTONIO DE PUTINA	CUTOCUYO	4931	100	25.76	2088.55	78.64	0	0	0	0	I-4	2	4931	ESPECIALIZADO
211001	PUNO	SAN ANTONIO DE PUTINA	PUTINA	9209	92.09	34.28	2527.0	9.59	0	0	0	0	I-4	1	25270	ESPECIALIZADO
10205	AMAZONAS	BAGUA	IMAZA	23931	62.39	50.66	16755.51	77.17	8.4	8.36	0	0	I-3	1	0	ESPECIALIZADO
50104	AYACUCHO	HUAMANGA	CARIEN ALTO	19987	64.98	24.18	3167.06	11.24	0	5	0	0	I-3	2	19987	ESPECIALIZADO
250104	UCAYALI	CORONEL PORTILLO	MASISEA	12611	52.42	38.42	8667.04	63.68	7.88	7.93	0.71	0.24	I-3	1	0	ESPECIALIZADO
160705	LORETO	DATEM DEL MARADON	ANDOAS	11772	40.54	47.48	13345.23	54.6	0	0	162.84	16.9	I-2	1	0	ESPECIALIZADO
10505	AMAZONAS	LUYA	CONILA	2119	52.81	25	2218.03	0	0	0	0	0	I-2	2	2119	ESPECIALIZADO
10519	AMAZONAS	LUYA	SAN JUAN DE LOPECANCHA	535	100	38.89	8971.96	0	0	0	0	0	I-1	1	0	ESPECIALIZADO
21005	ANCASH	HUARI	HUACACHI	1954	100	40.29	7267.14	0	0	0	0	0	I-1	1	0	ESPECIALIZADO
21401	ANCASH	OCROS	OCROS	1122	10.87	9336.54	0	0	0	0	0	0	I-3	2	1122	ESPECIALIZADO
21011	ANCASH	HUARI	PONTO	3413	100	39.24	7442.13	0	0	0	0	0	I-1	1	0	ESPECIALIZADO
20514	ANCASH	BOLOGNESI	SAN MIGUEL DE CORPANHUI	1114	10.23	23.53	6463.2	0	0	0	0	0	I-2	2	1114	ESPECIALIZADO
20906	ANCASH	CORONGO	YANAC	725	-37.83	15.87	8927.59	0	0	0	0	0	I-2	2	725	ESPECIALIZADO
40512	AREQUIPA	CAYLLOMA	MACA	713	-29.37	11.48	9314.36	0	0	0	0	0	I-1	2	713	ESPECIALIZADO
40515	AREQUIPA	CAYLLOMA	SIBAYO	710	-40.85	22.89	7805.63	0	0	0	0	0	I-2	2	710	ESPECIALIZADO
40411	AREQUIPA	CASTILLA	TIPAN	544	100	6.67	11397.06	0	0	0	0	0	I-2	3	544	ESPECIALIZADO
40518	AREQUIPA	CAYLLOMA	TUTI	794	-25.84	24.1	6171.28	0	0	0	0	0	I-2	2	794	ESPECIALIZADO
51004	AYACUCHO	VICTOR FAJARDO	ASQUIPATA	459	100	36	6318.08	0	0	0	0	0	I-1	1	0	ESPECIALIZADO
50607	AYACUCHO	LUCANAS	HUACHUAS	2773	63.94	26.67	2091.6	0	0	0	0	0	I-3	2	2773	ESPECIALIZADO
51105	AYACUCHO	MUCAS HUAMAN	HUAMBALPA	2182	8.34	31.89	1695.69	0	0	0	0	0	I-2	1	2182	ESPECIALIZADO
50510	AYACUCHO	LUCANAS	LLAUTA	1206	17.08	15.79	8126.04	0	0	0	0	0	I-2	2	1206	ESPECIALIZADO
50512	AYACUCHO	LUCANAS	OCANA	3057	67.29	22.83	1962.71	0	0	0	0	0	I-3	1	3057	ESPECIALIZADO
50109	AYACUCHO	HUAMANGA	SAN JOSE DE TICLLAS	3321	9.67	32.59	2378.8	19.08	0	0	0	0	I-3	1	3321	ESPECIALIZADO
60503	CAJAMARCA	CUTERVO	CHOROS	3661	45.37	27.04	4479.55	0	0	0	0	0	I-4	1	3661	ESPECIALIZADO
60702	CAJAMARCA	HUARGAYOC	CHURUR	3660	72.68	25.07	1830.6	0	0	0	0	0	I-3	2	3660	ESPECIALIZADO
60411	CAJAMARCA	CHOTA	LLAMA	8230	51.4	17.34	2017.01	0	0	0	0	0	I-2	2	8230	ESPECIALIZADO
61112	CAJAMARCA	SAN MIGUEL	TONGOD	4826	79.28	33.24	953.17	0	0	0	0	0	I-3	2	4826	ESPECIALIZADO
80405	CUSCO	CAJCA	PISAC	10176	50.86	25.97	4412.34	23.51	0	0	0	0	I-4	2	10176	ESPECIALIZADO
102024	HUANUCO	AMBO	CONCHAMARCA	6672	55.04	20.55	1763.6	0	0	0	0	0	I-3	1	6672	ESPECIALIZADO
120804	JUNIN	YAULEY	MARCAPOMACCOCHA	1391	23.14	18.31	7148.35	0	0	0	0	0	I-2	2	1391	ESPECIALIZADO
120807	JUNIN	YAULEY	SANTA BARBARA DE CARHUACAYAN	2225	100	14.67	359.55	0	0	0	0	0	I-1	2	2225	ESPECIALIZADO
130103	LA LIBERTAD	SANTIAGO DE CHICO	CACHICADAN	7704	74.04	30.05	2322.61	0	0	0	0	0	I-4	1	7704	ESPECIALIZADO
130611	LA LIBERTAD	OTIZCO	SALPO	6296	20.58	1473.3	1473.3	0	0	0	0	0	I-3	1	6296	ESPECIALIZADO
140004	LIMA	HUaura	CHECRAS	1716	100	11.11	1573.43	0	0	0	0	0	I-1	2	1716	ESPECIALIZADO
140004	LIMA	YAUTOS	HONGOS	410	100	43.75	12439.02	0	0	0	0	0	I-1	1	0	ESPECIALIZADO



Ubigeo Distrital	Departamento	Provincia	Distrito	Población	% de Brecha de Médicos	% DC (Incidencia / Talla) de Arterio Patología Crónica	Incidencia Acumulada de EDA's	Tasa de Neumonia en % 5 años	Incidencia Acumulada de Dengue	Tasa de Leptospirosis x 100,000	Tasa de Incidencia Acumulada de Malaria por P. vivax x 1,000	Tasa de Incidencia Acumulada de Malaria por P. falciparum x 1,000	Capacidad Resolvente de los FEES	Cantidad de Puntos	Población Espuesta Fenómenos Hidrometeorológicos asociados a Lluvias Intensas	PRIORIZACIÓN
150709	LIMA	HUROCHIRI	HUROCHIRI	1383	-44.61	29.8	7375.27	0	0	0	0	0	1-3	2	1383	ALTA
211704	PUNO	SAN ROMAN	CARACOTO	523	100	20.51	463.68	0	0	0	0	0	1-3	1	523	ALTA
210110	PUNO	PUNO	PAUCARCOLLA	5123	100	18.18	624.83	0	0	0	0	0	1-2	2	5123	ALTA
211005	PUNO	SAN ANTONIO DE PUTINA	SINA	1629	-22.77	23.33	1473.3	0	0	0	0	0	1-1	1	1629	ALTA
220402	SAN MARTIN	HUALLAGA	ALTO SAPOSOA	3045	1.48	19.7	5944.17	0	0	0	0	0	1-2	2	3045	ALTA
220704	SAN MARTIN	PIGOTA	PILLUANA	766	100	26.55	1174.93	0	0	0	0	0	1-1	4	766	ALTA
220406	SAN MARTIN	HUALLAGA	TINGO DE SAPOSOA	703	100	15.9	1137.98	0	0	0	0	0	1-1	3	703	ALTA
230107	TACNA	TACNA	PALCA	1659	-201.39	29.63	9483.53	0	0	0	0	0	1-3	2	1659	ALTA
230406	TACNA	TARATA	SUSAPAYA	606	-24.07	22.86	7071.96	0	0	0	0	0	1-2	2	606	ALTA
230408	TACNA	TARATA	TICACO	654	-52.91	23.61	8409.79	0	0	0	0	0	1-2	2	654	ALTA
50115	AYACUCHO	HUAMANGA	JESUS NAZARENO	17370	42.43	15.36	2366.15	14.64	0	5.76	0	0	1-1	3	17370	ALTA
60801	CAJAMARCA	JAEN	JAEN	98450	49.21	15.32	5374.3	0	40.05	4.06	0.01	0	1-4	2	98450	ALTA
130110	LA LIBERTAD	TRUJILLO	SIMBAL	4313	76.51	7.29	973.8	20.75	0	23.19	0	0	1-2	2	4313	ALTA
220906	SAN MARTIN	SAN MARTIN	EL PORVENIR	2545	60.71	23.81	550.1	0	40.47	39.29	0	0	1-4	2	2545	ALTA
21603	ANCASH	POKAMBAMBA	PAROBAMBA	7024	0.34	35.66	2035.88	9.74	0	0	0	0	1-4	1	7024	ALTA
22007	ANCASH	YUNGAY	SHUPLY	2397	58.28	51.22	7425.95	75.57	0	0	0	0	1-1	1	0	ALTA
40504	AREQUIPA	AREQUIPA	CALLALI	2138	-180.64	28.48	4443.41	52.08	0	0	0	0	1-3	2	2138	ALTA
60401	CAJAMARCA	CHOTA	CHOTA	48889	34.55	30.84	2313.4	69.7	0	0	0	0	1-3	2	48889	ALTA
60601	CAJAMARCA	CUTervo	CUTervo	58421	45.06	31.4	2975.84	63.89	0	0	0	0	1-4	1	58421	ALTA
61106	CAJAMARCA	SAN MIGUEL	LA FLORIDA	2332	57.12	28.53	1715.27	33.55	0	0	0	0	1-3	2	2332	ALTA
60612	CAJAMARCA	CUTervo	SANTO DOHINGO DE LA CAPILLA	5711	64.98	34.08	1645.95	57.41	0	0	0	0	1-4	1	5711	ALTA
81001	CUISCO	PARURO	PARURO	3447	-16.04	31.02	3307.22	129.2	0	0	0	0	1-3	2	3447	ALTA
81101	CUISCO	PAUCARTAMBO	PAUCARTAMBO	13124	39.04	31.39	2644.01	131.89	0	0	0	0	1-4	1	13124	ALTA
120705	JUNIN	TARMA	LA UNION	3419	100	15.38	3626.79	47.17	0	0	0	0	1-4	2	3419	ALTA
120701	JUNIN	TARMA	TARMA	47871	43.6	18.61	2377.22	303.03	0	0	0	0	1-1	3	47871	ALTA
210205	PUNO	AZANGARO	AZANGARO	28416	33.14	21.35	1819.4	100.05	0	0	0	0	1-2	2	28416	ALTA
210504	PUNO	AZANGARO	CANIMACA	3673	72.77	21.65	490.06	95.42	0	0	0	0	1-3	1	3673	ALTA
210504	PUNO	FIANCANE	INCHUPALLA	3394	70.54	14.75	88.39	69.77	0	0	0	0	1-2	1	3394	ALTA
100601	HUANUCO	LEONCIO PRADO	SANTA ROSA	7576	33.56	16.86	611.21	10.36	0	0	0	0	1-1	2	7576	ALTA
220401	SAN MARTIN	HUALLAGA	RUPA RUPA	62816	36.32	12.23	4685.11	123.28	35.31	1.59	0.02	0	1-3	3	62816	ALTA
20507	ANCASH	BLOGNESI	SAPOSOA	11847	39.9	13.02	3125.27	181	415.64	60.1	0.09	0	1-4	2	11847	ALTA
30501	APURIMAC	CHINCHEROS	CHINCHEROS	6657	-5.15	11.51	3271.77	0	0	0	0	0	1-2	2	6657	ALTA
40128	AREQUIPA	AREQUIPA	YURA	22710	28.84	10.62	3124.53	0	0	0	0	0	1-2	2	3124.53	ALTA
51012	AYACUCHO	VICTOR FAJARDO	VILCANCHOS	2742	100	45.04	5499.78	26.67	0	0	0	0	1-3	2	2742	ALTA
61005	CAJAMARCA	SAN MARCOS	ICHOGAN	1842	45.71	23.33	3756.38	227.3	0	0	0	0	1-1	1	0	ALTA
60418	CAJAMARCA	CHOTA	TOCMOCHE	1015	1.48	25.49	2953.67	0	0	0	0	0	1-2	2	1842	ALTA
90612	HUANCAVELICA	HUAYTARA	SAN SIDRO	1165	14.16	23.33	2317.6	0	0	0	0	0	1-3	1	1015	ALTA
140119	LAMBAYEQUE	CHICLAYO	PUCALLA	9203	89.13	15.11	2347.06	0	0	0	0	0	1-2	1	1165	ALTA
150303	LIMA	AYACUCHO	CAUJUL	1013	1.28	20	2566.63	0	0	0	0	0	1-1	3	9203	ALTA
150303	LIMA	HUROCHIRI	SAN JULIAN	5158	41.84	20	5974.37	0	0	0	0	0	1-2	1	1013	ALTA
20505	PUNO	EL COLLAO	CONDURIRI	4408	54.63	18.39	294.92	19.88	0	0	0	0	1-3	2	5158	ALTA
240104	PUNO	PUNO	TIOJILACA	1877	46.72	18.52	795.15	0	0	0	0	0	1-2	1	4408	ALTA
240104	PUNO	PUNO	CAIRANI	1340	100	15.18	2985.07	0	0	0	0	0	1-2	3	1877	ALTA



Ubigeo Distrital	Departamento	Provincia	Distrito	Población	% de Brecha de Médicos	% DC (Talla/Edad) Desnutrición Crónica	Incidencia Acumulada de EDA's	Tasa de Neumonia en <5 años x 10 000	Incidencia Acumulada de Dengue	Tasa de Leptospirosis x 100,000	Tasa de Incidencia Acumulada de Malaria por P. Vivax x 1,000 2013	Tasa de Incidencia Acumulada de Malaria por P. Falciparum x 1,000 2013	Capacidad Resolutiva de los EESS	Quintil de Pobreza	Población Espuesta Hidrometeorológicos asociados a Lluvias Intensas	PRIORIZACION
230405	TACNA	TARATA	SITAJARA	674	100	16.67	207.15	0	0	0	0	0	1-1	4	674	ALTA
61303	CAJAMARCA	SANTA CRUZ	CAYACHE	10090	60.36	23.61	832.51	0	0	9.91	0	0	1-3	1	10090	ALTA
130303	LA LIBERTAD	BOLIVAR	CONDORMARCA	2130	100	35.65	3802.82	0	0	0	2.35	0	1-1	1	0	ALTA
140302	LAMBAYEQUE	LAMBAYEQUE	CHOCHOPE	1182	15.4	4822.34	0	0	0	0	2.54	0	1-2	2	1182	ALTA
40607	AREQUIPA	CONDESUYOS	SALAMANCA	930	100	38.04	11627.66	92.59	0	0	0	0	1-2	1	0	ALTA
80401	CUSCO	CAJACA	CAJACA	22627	69.06	26.96	2810.8	64.32	0	0	0	0	1-4	2	22627	ALTA
80104	CUSCO	CUSCO	SAN JERONIMO	43406	83.87	14.89	983.34	72.23	0	0	0	0	1-1	3	43406	ALTA
81009	CUSCO	PARURO	YALURISQUE	2555	17.42	30.38	1174.17	72.2	0	0	0	0	1-3	1	2555	ALTA
90101	HUANCAVELICA	HUANCAVELICA	HUANCAVELICA	39842	12.15	28.65	871.91	116.03	0	0	0	0	1-3	2	2159	ALTA
90601	HUANCAVELICA	HUAYTARA	HUAYTARA	2159	-177.91	22.78	15340.67	53.48	0	0	0	0	1-4	2	39842	ALTA
90108	HUANCAVELICA	HUANCAVELICA	IZCIHACA	911	-223.31	23.08	8991.33	71.43	0	0	0	0	1-3	2	911	ALTA
110502	ICA	PISCO	HUANCANO	1644	39.17	9.94	4075.43	48.31	0	0	0	0	1-2	2	1644	ALTA
120706	JUNIN	TARMA	PALCA	5935	49.45	24.19	4026.96	91.74	0	0	0	0	1-3	2	5935	ALTA
131201	LA LIBERTAD	VIRU	VIRU	62333	82.35	10.06	3272.74	1.19	0	0	0	0	1-3	2	62333	ALTA
210607	PUNO	CHUCUITO	ZEPITA	19468	69.18	20.44	678.04	3.65	0	0	0	0	1-3	1	19468	ALTA
220104	SAN MARTIN	MIYOBAMBA	JEPELACIO	20661	70.96	23.46	503.36	3.58	14.71	0	0	0	1-4	2	20661	ALTA
10107	AMAZONAS	CHACHAPOYAS	GRANADA	405	100	35.71	4691.36	0	0	0	0	0	1-1	1	0	ALTA
20201	ANCASH	AJAJA	AJAJA	1932	-55.28	20.51	6314.7	38.61	0	0	0	0	1-3	2	1932	ALTA
20603	ANCASH	BOLOGNESI	ANTONIO RAYMONDI	1121	100	35.24	3925.07	0	0	0	0	0	1-1	1	0	ALTA
21501	ANCASH	PALLASCA	CABANA	2773	27.68	20.99	5012.62	30.49	0	0	0	0	1-3	2	2773	ALTA
50803	AYACUCHO	PAUCAR DEL SARA SARA	CORCUELLA	483	100	43.18	3312.63	0	0	0	0	0	1-1	1	0	ALTA
50608	AYACUCHO	LUCANAS	LARAMATE	1558	-28.37	25.66	5070.6	0	0	0	0	0	1-3	2	1558	ALTA
50906	AYACUCHO	SUCRE	MORCILLA	1206	100	35.63	3897.18	0	0	0	0	0	1-1	1	0	ALTA
60501	CAJAMARCA	CONTUMAZA	CONTUMAZA	8716	54.11	2007.8	2007.8	18.15	0	0	0	0	1-4	2	8716	ALTA
81064	CUSCO	PARURO	COLCHA	1210	100	37.62	3566.94	0	0	0	0	0	1-1	1	0	ALTA
100205	HUANCO	AMBO	HUACAR	7919	24.23	30.89	1098.62	22.37	0	0	0	0	1-3	1	7919	ALTA
120905	JUNIN	CHUPACA	HUANANCACA CHICO	5766	65.31	23.7	1335.41	0	0	0	0	0	1-2	2	5766	ALTA
120703	JUNIN	TARMA	HUABICOLCA	3204	68.79	16.74	935.33	0	0	0	0	0	1-2	2	3204	ALTA
120121	JUNIN	HUANCAYO	HUAYOCACHI	8548	64.9	17.74	2760.88	43.57	0	0	0	0	1-3	2	8548	ALTA
120707	JUNIN	TARMA	PALCAJAYO	9152	67.22	26.2	1704.55	0	0	0	0	0	1-3	2	9152	ALTA
120906	JUNIN	CHUPACA	SAN JUAN DE ISCOS	2213	54.81	29.21	1335.41	0	0	0	0	0	1-3	2	2213	ALTA
131101	LA LIBERTAD	GRAN CHIMU	CASCAS	14375	30.43	18.02	4271.3	38	0	0	0	0	1-3	2	14375	ALTA
150701	LIMA	HUACHOCHI	MATUCANA	3937	-408	13.5	9042.42	24.15	0	0	0	0	1-1	3	3937	ALTA
211102	PUNO	SAN ROMAN	CABANA	4315	78.83	18.27	92.7	21.23	0	0	0	0	1-3	2	4315	ALTA
210107	PUNO	PUNO	COATA	7854	74.85	22.06	1005.78	0	0	0	0	0	1-3	1	7854	ALTA
210402	PUNO	CHUCUITO	DESAGUADERO	28522	92.89	18.41	220.88	18.7	0	0	0	0	1-3	2	28522	ALTA
211003	PUNO	SAN ANTONIO DE PUTINA	PEDRO VILCA APAZA	2854	64.96	14.75	70.08	0	0	0	0	0	1-2	1	2854	ALTA
210112	PUNO	PUNO	PLATERIA	7970	62.36	17.61	640.65	0	0	0	0	0	1-2	2	7970	ALTA
210214	PUNO	AZANGARO	SANTIAGO DE PUPUBA	5387	62.87	23.54	371.26	0	0	0	0	0	1-2	2	5387	ALTA
220905	SAN MARTIN	SAN MARTIN	CHIPURANA	1837	45.56	19.52	1905.28	0	0	0	0	0	1-3	1	1837	ALTA
220501	SAN MARTIN	LAMAS	LAMAS	12765	-9.67	15.26	1707.79	39.31	77.4	0	0	0	1-2	2	12765	ALTA
220305	SAN MARTIN	EL DORADO	SHATOUA	3023	66.92	12.5	793.91	0	0	0	0	0	1-1	2	3023	ALTA
220710	SAN MARTIN	PICOTA	TRES URIDOS	4862	79.43	17.87	20.57	15.2	0	0	0	0	1-3	2	4862	ALTA
150604	LIMA	HUALA	AULLANA	18759	73.35	8.46	3710.22	40.53	0	5.33	0	0	1-3	2	18759	ALTA
220305	SAN MARTIN	PICOTA	PUCACACA	2589	61.38	10.68	1236	0	113.04	77.25	0	0	1-3	3	2589	ALTA



Ubigeo Distrital	Departamento	Provincia	Distrito	Población	% de Brechas de Salud de Médicos	% DC (Indicador de Tamaño) de Demografía Crónica	Incidencia de Acumulados de EDA's	Tasa de Neumonia en < 5 años	Incidencia de Acumulados de Dengue	Tasa de Leptospirosis x 100,000	Tasa de Incidencia de Acumulados de Malaria por P. Falciparum x 1,000	Tasa de Incidencia de Acumulados de Malaria por P. Vivax x 1,000	Capacidad Resolutora de los EESS	Cantidad de Pobreza	Población Expuesta a Fenómenos Hidrometeorológicos Asociados a Lluvias Intensas	PRIOORIZACION
130601	LA LIBERTAD	OTUZCO	OTUZCO	27060	18.7	31.29	2350.33	155.04	0	0	0	0	1.3	2	27060	ALTA
130108	LA LIBERTAD	TRUJILLO	POROTO	3341	70.07	14.72	3601.26	179.49	0	0	0	0	1.3	2	3341	ALTA
210406	PUNO	CHUCUITO	POMATA	16783	82.12	22.47	5422.22	9.56	0	0	0	0	1.3	2	16783	ALTA
211207	PUNO	SANDIA	SAN JUAN DEL ORO	12324	63.77	11.39	470.63	7.57	8.37	0	0	0	1.4	2	12324	ALTA
220801	SAN MARTIN	RIOJA	RIOJA	23401	19.81	11.41	1786.25	238.29	107.06	0	0	0	1.2	3	23401	ALTA
220301	SAN MARTIN	EL DORADO	SAN JOSE DE SISA	12360	43.37	21.45	1399.88	211.18	23.77	0	0	0	1.4	2	12360	ALTA
150118	LIMA	LIMA	LURIGANCHO	207070	40.6	10.99	2256.82	64.55	0	0.48	0	0	1.1	3	207070	ALTA
220706	SAN MARTIN	PICOTA	SAN CRISTOBAL	1367	26.85	19.12	9070.96	165.75	73.42	73.15	0	0	1.1	2	1367	ALTA
10111	AMAZONAS	CHACHAPOYAS	LEVANTO	913	100	29.29	5695.51	0	0	0	0	0	1.1	1	0	ALTA
10116	AMAZONAS	CHACHAPOYAS	OLLEROS	367	100	25.64	31062.67	0	0	0	0	0	1.1	1	0	ALTA
10523	AMAZONAS	LUYA	TRITA	1392	100	36.46	15484.8	0	0	0	0	0	1.2	1	0	ALTA
20901	ANCASH	CORONGO	CORONGO	1596	-25.31	36.82	1629.07	0	0	0	0	0	1.3	2	1596	ALTA
21103	ANCASH	HUARMEY	CULEBRAS	3553	15.56	6.5	5657.19	0	0	0	0	0	1.2	2	3553	ALTA
20108	ANCASH	HUARAZ	OLLEROS	2339	100	35.34	9747.76	0	0	0	0	0	1.1	2	0	ALTA
30709	APURIMAC	GRAU	SAN ANTONIO	373	100	46.34	8579.09	0	0	0	0	0	1.1	2	0	ALTA
30711	APURIMAC	GRAU	TURPAY	790	100	38.82	9113.92	0	0	0	0	0	1.1	2	0	ALTA
40587	AREQUIPA	CAYLLOMA	HUAMBRO	681	-46.84	17.27	17914.83	0	0	0	0	0	1.3	2	681	ALTA
40408	AREQUIPA	CASTILLA	MACHAGUAY	774	-29.2	9.84	12790.7	0	0	0	0	0	1.2	2	774	ALTA
50203	AYACUCHO	CANGALLO	MORCHUCOS	8167	26.53	28.62	1310.15	16.96	0	0	0	0	1.3	2	8167	ALTA
61104	CAJAMARCA	SAN MIGUEL	CATILUC	3525	14.89	45.61	340.43	0	0	0	0	0	1.3	2	3525	ALTA
61108	CAJAMARCA	SAN MIGUEL	MANCHOC	1530	100	18.95	1307.19	0	0	0	0	0	1.3	2	1530	ALTA
60416	CAJAMARCA	CHOTA	SAN JUAN DE LICUPIS	1035	3.38	19.51	483.09	0	0	0	0	0	1.2	1	1035	ALTA
90802	HUANCAVELICA	HUAYTARA	AVAYI	671	-43.03	3.39	7004.47	0	0	0	0	0	1.2	2	671	ALTA
90603	HUANCAVELICA	HUAYTARA	CORDOVA	2646	-13.38	30.56	2116.4	44.44	0	0	0	0	1.3	2	2646	ALTA
90616	HUANCAVELICA	HUAYTARA	TAIBO	368	-715.22	18.6	2254.35	0	0	0	0	0	1.4	1	368	ALTA
130804	LA LIBERTAD	PATAZ	HUANCASPATA	6467	-6.24	41.35	757.69	0	0	0	0	0	1.4	1	6467	ALTA
140109	LAMBAYEQUE	CHICLAYO	NUOVA ARICA	2397	16.56	10.93	6192.67	0	0	0	0	0	1.2	2	2397	ALTA
151007	LIMA	YAUJOS	CARANPA	361	100	37.5	6094.18	0	0	0	0	0	1.1	2	0	ALTA
151013	LIMA	YAUJOS	HUAMPARA	206	-385.44	23.08	9223.3	0	0	0	0	0	1.2	3	206	ALTA
150711	LIMA	HUAROCHIRI	LANGA	913	-119.06	21.29	7119.39	0	0	0	0	0	1.3	2	913	ALTA
150306	LIMA	CAJATAMBO	MAVAS	1026	-192.4	12.33	10623.78	0	0	0	0	0	1.2	2	1026	ALTA
151022	LIMA	YAUJOS	OMAS	604	-65.56	9.33	6788.08	0	0	0	0	0	1.2	2	604	ALTA
151031	LIMA	YAUJOS	TUPE	659	100	53.33	8194.23	0	0	0	0	0	1.1	2	0	ALTA
180106	MOQUEGUA	MARISCAL NIETO	TORATA	6110	100	10.7	10229.13	0	0	0	0	0	1.3	3	6110	ALTA
210102	PUNO	PUNO	ACORA	28555	82.55	16.85	694.47	0	0	0	0	0	1.3	2	28555	ALTA
210103	PUNO	PUNO	AMANTANI	4449	-12.38	20.64	674.31	0	0	0	0	0	1.2	1	4449	ALTA
210602	PUNO	HUANCANE	COATA	4320	30.56	28.51	393.52	15.53	0	0	0	0	1.4	1	4320	ALTA
211303	PUNO	YUNGUYO	COPANI	5190	80.73	21.36	597.3	0	0	0	0	0	1.3	2	5190	ALTA
210403	PUNO	CHUCUITO	HUACULLANI	21029	90.49	22.3	47.55	0	0	0	0	0	1.3	2	21029	ALTA
210111	PUNO	PUNO	PICHACANI	5460	45.05	26.54	1025.64	14.25	0	0	0	0	1.3	2	5460	ALTA
210806	PUNO	HUANCANE	ROSASPATA	5302	81.14	24.58	75.44	0	0	0	0	0	1.4	1	5302	ALTA
210213	PUNO	AZANGARO	SAN JUAN DE SALINAS	4296	30.17	14.56	69.83	14.99	0	0	0	0	1.2	1	4296	ALTA
220902	SAN MARTIN	SAN MARTIN	ALBERTO LEVEAU	719	-39.08	12	558.33	0	289.54	0	0	0	1.1	3	719	ALTA
220301	SAN MARTIN	RIOJA	YORONGOS	3582	71.44	9.83	2284.41	0	0	0	0	0	1.2	2	3582	ALTA
220301	SAN MARTIN	BELLAVISTA	BELLAVISTA	13809	42.07	10.86	2882.18	19	28.58	7.24	0	0	1.3	3	13809	ALTA



Ubigeo Distrital	Departamento	Provincia	Distrito	Población	% de Brecha de Médicos	% DC (Indicador Talla/Edad) Desnutrición Crónica	Incidencia Acumulada de EDAs	Tasa de Neumonía en <5 años x 10 000	Incidencia Acumulada de Dengue	Tasa de Leptospirosis x 100,000	Tasa de Incidencia Malaria por P. Vivax x 1,000	Tasa de Incidencia Acumulada de Malaria por P. Falciparum x 1,000	Capacidad Resolutiva de los EESS	Quinti de Pobreza	Población Expuesta Fenómenos Hidrometeorológicos asociados a Lluvias Intensas	PRIORIZACIÓN
160102	LORETO	MAYNAS	ALTONANAY	2793	-43.22	32.68	14930.18	247.19	0	107.41	421.05	165.06	I-3	1	0	ALTA
40520	AREQUIPA	CAYLLOMA	MAJES	56649	77.05	8.94	4229.55	62.19	0	0	0	0	I-4	2	56649	ALTA
61001	CAJAMARCA	SAN MARCOS	PEDRO GALVEZ	21161	62.19	28.58	987.67	83.18	0	0	0	0	I-4	2	21161	ALTA
100903	HUANUCO	PUERTO INCA	HONORIA	6231	67.9	23.06	6275.03	51.18	16.16	0	0.16	0	I-2	1	0	ALTA
140102	LAMBAYEQUE	CHICLAYO	CHONGOVAPÉ	18128	61.39	11.16	4082.08	11.28	0	0	0	0	I-3	2	18128	ALTA
210601	PUNO	HUACRAN	HUANICANI	19180	58.29	15.24	1120.56	51.96	0	0	0	0	I-2	2	19180	ALTA
210208	PUNO	AZANGARO	MUNANI	8113	26.04	32.71	320.47	7.96	0	0	0	0	I-4	1	8113	ALTA
260204	UCAVALI	ATALAYA	YURUA	2322	56.93	52.35	14987.08	543.48	0	0	0	0	I-2	1	0	ALTA
160404	LORETO	MARISCAL RAMON CASTILLA	SAN PABLO	15261	66.89	28.87	5052.09	26.77	6.73	0	25.75	3.15	I-4	1	0	ALTA
20903	ANCASH	CARHUAZ	ANASHCA	1614	100	38.61	2168.53	0	0	0	0	0	I-1	1	0	ALTA
21405	ANCASH	OCROS	COCHAS	1420	29.58	8.14	845.07	0	0	0	0	0	I-1	2	1420	ALTA
21006	ANCASH	HUARI	HUACCHIS	2081	100	45.38	2650.32	0	0	0	0	0	I-1	1	0	ALTA
30702	APURIMAC	GRAU	CURPAHUASI	2419	58.65	35.64	7110.38	28.01	0	0	0	0	I-2	1	0	ALTA
61302	CAJAMARCA	SANTA CRUZ	ANDABAIBA	1615	38.08	17.11	1609.91	0	0	0	0	0	I-2	2	1615	ALTA
60108	CAJAMARCA	CAJAMARCA	LOS BAÑOS DEL INCA	41321	66.12	32.55	871.23	22.6	0	0	0	0	I-4	2	41321	ALTA
60505	CAJAMARCA	COMTAMAZA	SAN BENITO	3834	47.84	22.5	1486.7	0	0	0	0	0	I-2	2	3834	ALTA
81211	CUSCO	QUISPACANCHI	OROPESA	7165	72.16	15.79	431.45	25.13	0	0	0	0	I-3	2	7165	ALTA
90303	HUANCAVELICA	ANGARAES	CALLAVARCA	809	37.04	37.04	2224.97	0	0	0	0	0	I-1	1	0	ALTA
90510	HUANCAVELICA	CHURCAMPA	PACHAMARCA	2920	65.75	40.5	4031.39	0	0	0	0	0	I-1	1	0	ALTA
120419	JUNIN	JAUJA	MONOBAMBA	1177	15.04	17.05	2378.93	0	0	0	0	0	I-2	2	1177	ALTA
120135	JUNIN	HUANCAYO	VIQUES	975	9.75	24.24	1855.31	0	0	0	0	0	I-2	2	2216	ALTA
130605	LA LIBERTAD	OTUZCO	LA CUESTA	701	-39.429	12.28	2587.76	0	0	0	0	0	I-2	1	701	ALTA
130402	LA LIBERTAD	CHEPEN	PACANGA	2232	95.52	8.66	2016.85	0	0	0	0	0	I-3	2	2232	ALTA
151024	LIMA	YAUYOS	QUINCHES	1011	1.09	24.14	2967.36	0	0	0	0	0	I-2	2	1011	ALTA
211302	PUNO	YUNSUJO	ANAPIA	3065	67.37	20.83	489.4	38.76	0	0	0	0	I-2	3	3065	ALTA
210203	PUNO	AZANGARO	ARAPA	7820	61.64	21.06	370.84	18.57	0	0	0	0	I-4	1	7820	ALTA
210204	PUNO	AZANGARO	ASILLO	17555	71.52	23.37	649.35	38.08	0	0	0	0	I-4	1	17555	ALTA
210109	PUNO	PUNO	MARAZO	5454	44.99	25.75	1173.45	0	0	0	0	0	I-3	2	5454	ALTA
210705	PUNO	LAMPA	PALCA	2944	32.07	27.88	815.22	0	0	0	0	0	I-3	2	2944	ALTA
160307	AMAZONAS	BONGARA	JAZAN	9234	45.85	13.18	5176.52	113.12	0	0	0	0	I-3	2	9234	ALTA
21205	ANCASH	HUAYLAS	PAMPAROMAS	9099	78.02	54.91	6572.15	72.23	0	0	0	0	I-3	2	0	ALTA
30710	APURIMAC	GRAU	SANTA ROSA	733	-36.43	35.09	5593.45	116.28	0	0	0	0	I-1	1	0	ALTA
30501	AREQUIPA	COTABAMBA	TAMBOBAMBA	11479	30.31	41.64	4887.19	70.5	0	0	0	0	I-1	1	0	ALTA
40103	AREQUIPA	AREQUIPA	CAYMA	87788	87.47	8.43	5742.24	51.8	0	0	0	0	I-3	4	87788	ALTA
40501	AREQUIPA	CAYLLOMA	CHIVAY	7412	19.05	18.24	6951.68	176.97	0	0	0	0	I-4	2	7412	ALTA
40508	AREQUIPA	CAYLLOMA	HUANCA	1553	35.61	8.46	3155.18	90.91	0	0	0	0	I-3	2	1553	ALTA
40125	AREQUIPA	AREQUIPA	VITOR	2452	-53.13	10.48	25978.79	223.88	0	0	0	0	I-3	2	2452	ALTA
100111	HUANUCO	HUANUCO	PILICO MARCA	27087	77.85	11.93	1255.64	50.04	0	0	0	0	I-3	2	27087	ALTA
140110	LAMBAYEQUE	CHICLAYO	OYOTUN	10042	50.21	9.49	1872.14	51.23	0	0	0	0	I-3	2	10042	ALTA
211002	PUNO	SAN ANTONIO DE PUTINA	AVANEA	29105	65.64	24.46	580.66	2.29	0	0	0	0	I-3	2	0	ALTA
210608	PUNO	HUANICANI	VILQUE CHICO	8699	-3.46	17.94	781.7	57.42	0	0	0	0	I-4	1	8699	ALTA
100901	HUANUCO	PUERTO INCA	PUERTO INCA	8142	38.59	17.29	14148.86	215.05	120.19	12.28	0.25	0	I-2	1	0	ALTA
250201	UCAVALI	ATALAYA	RAYMONDI	33126	42.64	41.96	8603.51	216.38	6.16	0	1.45	0	I-4	1	0	ALTA
160908	AMAZONAS	LUYA	LORAY CHICO	1018	100	48.68	5206.29	0	0	0	0	0	I-1	2	0	ALTA
20302	ANCASH	ANTONIO RAYMONDI	AGZO	2248	55.52	39.02	2491.1	33.9	0	0	0	0	I-1	1	0	ALTA



Ubigeo Distrital	Departamento	Provincia	Distrito	Población	% de Fiebre de Medanos	% DC Indicador Talla/Estado de Nutrición Crónica	Incidencia Acumulada de EDAs	Tasa de Neumonía en < 5 años X 10 000	Incidencia Acumulada de Dengue	Tasa de Leptospirosis X 100 000	Tasa de Incidencia Acumulada de Malaria por P. Vivax X 1,000	Tasa de Incidencia Acumulada de Malaria por P. Falciparum X 1,000	Capacidad Resolutoria de los EESS	Quintil de Pobreza	Población Expuesta a Fenómenos Hidrometeorológicos asociados a Lluvias Intensas	PRORIZACIÓN
21002	ANCASH	HUARI	ANRA	1600	40.48	40.54	4761.9	42.92	0	0	0	0	I-1	1	0	ALTA
20102	ANCASH	HUARAZ	COCHABAMBA	2023	50.57	44.44	8304.5	0	0	0	0	0	I-2	1	0	ALTA
21003	ANCASH	HUARI	RAYPATAN	1801	44.48	38.98	3553.58	30.58	0	0	0	0	I-1	1	0	ALTA
30604	APURIMAC	CHINGHEROS	HUACCANA	10258	22.01	32.56	1043.09	13.28	0	0	0.19	0	I-4	1	10258	ALTA
51001	AYACUCHO	HUANCA SANCOS	CARAPO	2534	60.54	42.78	5564.33	0	0	0	0	0	I-2	1	0	ALTA
51001	AYACUCHO	VICTOR FALCADO	HUANCAPI	2063	51.53	28.13	1357.25	0	0	0	0	0	I-4	2	2063	ALTA
50618	AYACUCHO	LUCANAS	SAN PEDRO DE PALCO	1423	100	30.88	3724.53	0	0	0	0	0	I-1	1	0	ALTA
50910	AYACUCHO	SUCRE	SANTIAGO DE PAUCARAY	790	100	30.38	3291.14	0	0	0	0	0	I-1	1	0	ALTA
81002	CUSCO	URUBAMBA	CHINCHERO	9868	59.46	16.91	2716.95	37	0	0	0	0	I-4	2	9868	ALTA
110503	ICA	PISCO	HUAY	5769	31.02	5.37	3586.83	16.18	0	0	0	0	I-3	2	5769	ALTA
12007	JUNIN	HUANCAYO	CHILCA	84904	76.33	19.7	1294.61	35.86	0	0	0	0	I-4	2	84904	ALTA
12019	JUNIN	HUANCAYO	HUANGAN	19393	69.06	20.93	1433.51	0	0	0	0	0	I-3	2	19393	ALTA
15023	LIMA	HUARAL	PACARAOS	553	261.66	21.11	5244.12	0	0	0	0	0	I-3	2	553	ALTA
15023	LIMA	LIMA	PACHACAMAC	111037	63.08	7.71	2889.13	22.42	0	0	0	0	I-3	2	111037	ALTA
15023	LIMA	OYON	PACHANGARA	3434	12.64	19.01	4076.88	0	0	0	0	0	I-3	2	3434	ALTA
15023	LIMA	OYON	SURCO	1936	48.35	16.9	1911.16	0	0	0	0	0	I-3	2	1936	ALTA
182010	MOQUEGUA	GENERAL SANCHEZ CERRO	UBINAS	3703	61.77	21	3801.58	0	0	0	0	0	I-3	2	3703	ALTA
210405	PUNO	CHUCUITO	PISACOMA	13418	70.19	16.95	81.98	0	0	0	0	0	I-3	2	13418	ALTA
210605	PUNO	HUANCAINE	PUSI	6415	68.82	24.87	31.18	0	0	0	0	0	I-3	2	6415	ALTA
210807	PUNO	HUANCAINE	TARACO	14350	86.06	18.34	1324	12.29	0	0	0	0	I-4	2	14350	ALTA
210904	PUNO	MOHO	TILALI	2792	64.18	9.88	250.72	0	0	0	0	0	I-2	2	2792	ALTA
230203	TACNA	CAMBARENE	CAMILACA	1597	37.38	5.08	2191.61	0	0	0	0	0	I-2	2	1597	ALTA
230607	JUNIN	SATIPO	RIO NEGRO	28171	57.4	27.41	3957.97	13.4	67.73	0	2.73	0	I-2	2	28171	ALTA
20605	ANCASH	CARHUAZ	ATAQUERO	1420	29.58	47.2	7746.48	60.24	0	0	0	0	I-1	2	0	ALTA
2101	ANCASH	HUARI	HUARI	23824	49.63	10.32	3198.46	11.56	0	0	0	0	I-1	2	0	ALTA
30403	APURIMAC	AYTARCES	CARAYBAMBA	1459	31.46	41.07	5757.37	46.3	0	0	0	0	I-2	3	23824	ALTA
30714	APURIMAC	GRAU	CLIRASCO	1620	38.27	30.06	8086.42	104.53	0	0	0	0	I-2	1	0	ALTA
30704	APURIMAC	GRAU	HUAYLLATI	1764	43.31	51.5	7539.68	139.86	0	0	0	0	I-1	1	0	ALTA
90506	HUANCAVELICA	CHURCAMP	LOCROJA	4185	82.21	48.87	3194.12	88.4	0	0	0	0	I-2	1	0	ALTA
100404	HUANUCO	HUACAYBAMBA	PINRA	8714	65.57	37.39	4119.81	142.55	0	0	0	0	I-2	1	0	ALTA
100703	HUANUCO	MARADON	SAN BUENAVENTURA	2672	62.57	50.68	3742.52	107.3	0	0	0	0	I-2	1	0	ALTA
101006	HUANUCO	LAURICOCHA	SAN FRANCISCO DE ASIS	2279	56.12	37.56	5309.35	72.64	0	0	0	0	I-2	1	0	ALTA
110207	ICA	CHINCHA	PUERTO NUEVO	58993	100	10.53	7121.91	4.27	0	0	0	0	I-4	3	58993	ALTA
110109	ICA	ICA	SAN JOSE DE LOS MOLINOS	6223	35.72	11.23	8757.83	91.74	0	0	0	0	I-3	3	6223	ALTA
120901	JUNIN	CHUPACA	CHUPACA	21951	58.96	19.86	3141.67	52.75	0	0	0	0	I-4	3	21951	ALTA
120202	MADRE DE DIOS	MANU	FITZCARRALD	1477	32.3	39.85	11374.41	163.27	0	0	0	0	I-2	1	0	ALTA
200108	PUNO	PIURA	EL TALLAN	4954	59.63	39.65	3330.64	160.43	0	0	0	0	I-2	1	0	ALTA
211209	PUNO	SANDEA	ALTO INAMBARI	8874	54.92	13.38	2635.92	7.99	0	0	0	0	I-4	1	0	ALTA
210404	PUNO	CHUCUITO	KELUJO	23575	95.76	15.21	159.98	9.44	0	0	0	0	I-3	2	6874	ALTA
210701	PUNO	LAMPA	LAMPA	10817	7.55	1904.41	55.91	0	0	0	0	0	I-3	2	23575	ALTA
210901	PUNO	MOHO	MOHO	16187	81.47	23.98	352.13	10.75	0	0	0	0	I-4	2	10817	ALTA
250103	UCAYALI	CORONEL PORTILLO	IPARIA	11681	40.07	48.08	9066	106.38	0	0	0.17	0	I-2	1	0	ALTA
250103	PASCO	OYAPAMPA	PUERTO BERNARDEZ	16305	63.2	34.89	9674.91	190.16	207.46	0	2.33	0	I-4	1	0	ALTA



Ubigeo Distrital	Departamento	Provincia	Distrito	Población	% de Brecha de Médicos	% DC (Indicador de Talla) EDA de Desnutrición Crónica	Incidencia Acumulada de EDAs	Tasa de Neumonía en < 5 años x 10 000	Incidencia Acumulada de Dengue	Tasa de Leptospirosis x 100, 000	Tasa de Incidencia Acumulada de Malaria por P. Vivax X 1,000 2013	Tasa de Incidencia Acumulada de Malaria por P. Falciparum X 1,000 2013	Capacidad Resolutiva de los EESS	Quintil de Pobreza	Población Expuesta a Hidrometeorológicos asociados a Lluvias Intensas	PRIORIZACION
220507	SAN MARTIN	LAMAS	RULLISAPA	2629	100	22.25	1383.95	301.89	39.2	39.54	0	0	I-1	2	0	ALTA
160402	LORETO	MARISCAL RAMON CASTILLA	PERAS	16422	75.64	34.05	4755.82	33.32	0	6.09	35.5	6.76	I-3	1	0	ALTA
10516	AJAJONAS	LUYA	SAN CRISTOBAL	710	100	24.62	9014.08	0	0	0	0	0	I-1	1	0	ALTA
10119	AMAZONAS	CHACHAPOYAS	SAN ISIDRO DE MANDI	717	100	34.38	9344.49	0	0	0	0	0	I-1	2	0	ALTA
21302	ANCASH	MARISCAL LUZURIAGA	CASCA	4501	100	37.27	1844.03	14.08	0	0	0	0	I-2	1	0	ALTA
22002	ANCASH	YUNGAY	CASCAPARA	2248	55.52	55.93	2580.07	0	0	0	0	0	I-1	1	0	ALTA
21303	ANCASH	MARISCAL LUZURIAGA	ELEZAR GUZMAN BARRON	1380	100	43.21	1231.88	0	0	0	0	0	I-1	1	0	ALTA
21602	ANCASH	POMABAMBA	HUAYLAN	3706	46.03	35.9	3804.54	0	0	0	0	0	I-1	1	0	ALTA
20608	ANCASH	CARHUAZ	SAN MIGUEL DE ACO	2722	63.26	38.91	1883.84	0	0	0	0	0	I-1	1	0	ALTA
21208	ANCASH	HUAYLAS	SANTA CRUZ	5128	80.5	41.32	9652.89	0	0	0	0	0	I-3	1	0	ALTA
21410	ANCASH	OCCROS	SANTIAGO DE CHILCAS	398	100	30	7284.43	0	0	0	0	0	I-1	2	0	ALTA
21209	ANCASH	HUAYLAS	SANTO TORIBIO	1184	100	38.95	6351.49	0	0	0	0	0	I-2	2	0	ALTA
21709	ANCASH	RECUAY	TAPACUCHA	484	-105.61	53.85	19214.88	0	0	0	0	0	I-1	1	0	ALTA
21710	ANCASH	RECUAY	TICAPAMPA	2327	100	28.99	14688.93	0	0	0	0	0	I-1	2	0	ALTA
30405	APURIMAC	AYTARAES	COLCABAMBA	914	-9.41	35.48	7768.05	0	0	0	0	0	I-1	1	0	ALTA
30413	APURIMAC	AYTARAES	SORAYA	829	100	19.77	8928.42	0	0	0	0	0	I-1	1	0	ALTA
50905	AYACUCHO	SUCRE	HUACANA	687	100	36.11	1499.25	0	0	0	0	0	I-1	1	0	ALTA
60403	CAJAMARCA	CHOTA	CHADIN	4188	76.12	41.88	2722.06	33.44	0	0	0	0	I-2	1	0	ALTA
90903	HUANCVELICA	CHURCAMP	CHINCHIHUASI	3415	70.72	44.92	3546.75	38.24	0	0	0	0	I-2	1	0	ALTA
90705	HUANCVELICA	TAYACAJA	COLCABAMBA	19990	27.8	33.69	5631.77	37.82	0	0	0	0	I-1	1	0	ALTA
90407	HUANCVELICA	CASTROVIRREYNA	HUACHOS	1715	41.69	33.13	8862.97	43.29	0	0	0	0	I-1	1	0	ALTA
90310	HUANCVELICA	ANGARAES	SAN ANTONIO DE ANTAPARCO	6083	100	38.18	821.96	0	0	0	0	0	I-1	1	0	ALTA
90908	HUANCVELICA	CHURCAMP	SAN MIGUEL DE MAYOCC	1241	100	19.18	6526.99	0	0	0	0	0	I-1	1	0	ALTA
90311	HUANCVELICA	ANGARAES	SANTO TOMAS DE PAITA	2417	58.63	41.1	2608.54	0	0	0	0	0	I-1	1	0	ALTA
100904	HUANUCO	HUAVALLIES	JACAS GRANDE	6156	51.27	52.69	3346.33	31.58	0	0	0	0	I-2	1	0	ALTA
120114	JUNIN	HUANCAYO	EL TAMBO	15787	94.37	25.3	1834.94	12.73	0	0	0	0	I-4	4	159787	ALTA
120704	JUNIN	TARIMA	HUASHIHUASI	15477	87.08	20.45	1285.78	0	0	0	0	0	I-4	2	15477	ALTA
120211	JUNIN	CONCEPCION	MITO	1417	100	25.19	5575.16	0	0	0	0	0	I-1	2	0	ALTA
120424	JUNIN	JAUJA	PANCAN	1331	100	32.81	6761.83	0	0	0	0	0	I-1	2	0	ALTA
150405	LINA	CANTA	LACHAUJI	914	100	31.33	6235.32	0	0	0	0	0	I-1	2	0	ALTA
150717	LINA	HUAROCHIRI	SAN BARTOLOME	2166	100	9.14	1615.88	0	0	0	0	0	I-2	3	2166	ALTA
180209	MOQUEGUA	GENERAL SANCHEZ CERRO	PUDUJMA	2663	-87.76	19.46	6759.29	0	0	0	0	0	I-3	3	2663	ALTA
180211	MOQUEGUA	GENERAL SANCHEZ CERRO	YUNGA	2158	-39.02	26.42	1297.5	0	0	0	0	0	I-3	2	2158	ALTA
210502	PUNO	EL COLLAO	CAPAZO	2123	5.79	21.75	141.31	0	0	0	0	0	I-2	2	2123	ALTA
210205	PUNO	AZANGARO	CHUPA	13376	85.05	24.78	583.18	0	0	0	0	0	I-4	2	13376	ALTA
210401	PUNO	CHUCUITO	JULI	22391	41.94	21.4	692.24	14.84	0	0	0	0	I-3	2	22391	ALTA
211208	PUNO	SANDE	YANARUAYA	2324	56.97	6.84	1807.23	0	0	0	0	0	I-3	2	2324	ALTA
220702	SAN MARTIN	PICOTA	BUENOS AIRES	3230	38.08	13.64	1702.79	24.57	61.69	0	0	0	I-4	2	3230	ALTA
220205	TAGNA	CANDARAVE	QUILAHUANI	1193	15.18	12.63	7376.36	0	0	0	0	0	I-2	3	1193	ALTA



Unidad Distrital	Departamento	Provincia	Distrito	Población	% de Brecha de Médicos	% de (Indicador de Tasa de Demorbilidad Crónica)	Incidencia Acumulada de EDAs < 5 años x 10 000	Tasa de Neumonía en < 5 años x 10 000	Incidencia Acumulada de Dengue x 100,000	Tasa de Incidencia de Malaria por P. Vivax x 1,000	Tasa de Incidencia de Malaria por P. Falciparum x 1,000	Capacidad Resolutiva de los EESS	Quintil de Pobreza	Población Expuesta a Fenómenos Hidrometeorológicos asociados a Lluvias Intensas	Priorización
230401	TACNA	TARATA	TARATA	3423	-16.66	15.34	10371.02	0	0	0	0	F-2	3	3423	ALTA
50507	AYACUCHO	LA MAR	SANTA ROSA	11297	82.3	18.46	4337.43	0	8.65	6.73	0	F-1	1	0	ALTA
10503	AMAZONAS	LUYA	COCHABAMBA	2484	59.74	35.32	14613.53	86.71	0	0	0	F-3	1	0	ALTA
21207	ANCASH	HUAYLAS	PUERTO LIBRE	7174	58.18	46.59	7764.15	65.3	0	0	0	F-3	1	0	ALTA
30708	APURIMAC	GRAU	PROGRESO	3236	69.1	39.96	6674.91	123.89	0	0	0	F-3	1	0	ALTA
30713	APURIMAC	GRAU	VRINDO	1240	19.35	46.91	3145.16	48.54	0	0	0	F-1	1	0	ALTA
60302	CAJAMARCA	CELENDIN	CHUMBUCH	3240	69.14	49.1	956.79	90.42	0	0	0	F-1	1	0	ALTA
80203	CUSCO	ACOMAYO	ACOS	2449	59.17	46.07	367.5	66.23	0	0	0	F-1	1	0	ALTA
80706	CUSCO	CHUMBUVILCAS	LLUSCO	7016	71.49	40.86	3919.94	9.98	0	0	0	F-2	1	0	ALTA
60108	CUSCO	CUSCO	WANCHAQ	69658	71.81	8.38	16350.34	81.51	0	0	0	F-3	5	63858	ALTA
150723	LIMA	HUAROSCHI	SAN MATEO DE OTAO	1664	40.62	7.69	2315.91	70.92	0	0	0	F-3	2	1664	ALTA
20301	PIURA	HUANCABAMBA	HUANCABAMBA	36609	77.13	47.58	3257.21	92.18	0	0	0	F-3	1	0	ALTA
210105	PUNO	PUNO	CAPACHICA	11484	47.75	18.88	592.13	9.1	0	0	0	F-3	2	11484	ALTA
160109	LORETO	ATAJAYA	TAHUANA	7917	74.74	44.57	12618.42	178.94	0	0.25	0	F-3	1	0	ALTA
160304	LORETO	MAYNAS	PUTUMAYO	6172	57.6	28.99	5574.56	24.3	0	23.17	2.11	F-3	1	0	ALTA
21102	ANCASH	HUARUY	TROMPETEROS	9986	59.94	28.55	11926.56	81.12	0	91.73	16.62	F-4	1	0	ALTA
21007	ANCASH	HUARI	COCHAPETI	805	100	31.76	2336.02	0	0	0	0	F-1	1	0	ALTA
21705	ANCASH	RECUY	HUACHIS	3606	72.27	41.54	3882.42	0	0	0	0	F-2	1	0	ALTA
30303	APURIMAC	ANTABAMBA	LLACLIN	1580	41.62	25.66	9573.85	0	0	0	0	F-1	1	0	ALTA
30410	APURIMAC	ATYAPAES	HUACURCA	4479	36.71	44.79	7531.65	0	0	0	0	F-2	1	0	ALTA
30307	APURIMAC	ANTABAMBA	POCOHUANCA	1200	100	31.13	2916.67	0	0	0	0	F-1	1	0	ALTA
40303	AREQUIPA	CARAVELI	SABAINO	3294	38.8	32.94	5813.95	0	0	0	0	F-1	1	0	ALTA
50907	AYACUCHO	SUCRE	ATICO	4158	28.54	5.67	12315.39	0	0	0	0	F-3	3	4198	ALTA
50303	AYACUCHO	HUANICA SANICOS	PAICO	872	100	33.33	2637.61	0	0	0	0	F-1	1	0	ALTA
51011	AYACUCHO	VICTOR FALRADO	SACSAMARCA	1669	40.08	42.06	5452.37	0	0	0	0	F-2	1	0	ALTA
60809	CAJAMARCA	JAJEN	SARHUA	2828	100	51.98	3041.02	0	0	0	0	F-2	1	0	ALTA
80702	CUSCO	CHUMBUVILCAS	SALIQUE	8591	76.72	46.42	3235.94	28.41	0	0	0	F-3	1	0	ALTA
100503	HUANUCO	HUANUCO	QUINOTA	4829	78.65	39.12	4228.06	32.84	0	0	0	F-3	1	0	ALTA
100403	HUANUCO	HUANUCO	CHAVIN DE PARIARCA	4035	75.22	39.67	4721.47	37.41	0	0	0	F-3	1	0	ALTA
100317	HUANUCO	HUANUCO	COCHABAMBA	3329	35.48	38.67	5754.03	18.25	0	0	0	F-2	1	0	ALTA
100206	HUANUCO	DOS DE MAYO	BIJAN	6377	65.67	39.1	2522.57	0	0	0	0	F-2	1	0	ALTA
110110	ICA	ICA	SAN FRANCISCO	3373	70.35	38.8	5306.85	0	0	0	0	F-2	1	0	ALTA
120207	JUNIN	CONCEPCION	SAN JUAN BAUTISTA	14144	65.65	6.7	4291.57	13.85	0	0	0	F-4	3	14144	ALTA
120433	JUNIN	JAUJA	HEROINAS TOLEDO	1287	100	45	2952.6	0	0	0	0	F-1	2	0	ALTA
130806	LA LIBERTAD	PATAZ	YAUJI	1442	-38.7	30.89	2288.49	0	0	0	0	F-4	2	1442	ALTA
131102	LA LIBERTAD	GRANCHILU	HUAYO	4369	54.22	41.58	4051.27	0	0	0	0	F-2	1	0	ALTA
151003	LIMA	YAUJOS	LUCMA	6876	85.02	37.92	3505.09	24.75	0	0	0	F-3	1	0	ALTA
151019	LIMA	YAUJOS	AYAUCO	2097	100	43.42	2266.98	0	0	0	0	F-1	2	0	ALTA
180202	MOLLEGUA	GENERAL SANCHEZ CERRO	LINCHA	885	100	28.57	2033.9	0	0	0	0	F-1	1	0	ALTA
200201	PIURA	AYABACA	CHUJATA	2501	20.03	21.78	1999.2	0	0	0	0	F-3	2	2501	ALTA
210106	PUNO	PUNO	AYABACA	38801	66.5	47.27	3755.06	0	2.56	0	0	F-4	1	0	ALTA
210207	PUNO	CHUCUITO	AYABACA	7322	59.03	13.5	559.96	13.3	0	0	0	F-3	2	7322	ALTA
210207	PUNO	AZANGARO	JOSE DOMINGO CHOQUEHUANCA	5449	63.3	18.55	367.04	30.08	0	0	0	F-4	2	5449	ALTA
210207	PUNO	CHANCHAMAYO	PICHANAQUI	64316	53.36	22.06	2472.17	29.51	78.76	1.66	0	F-1	2	0	ALTA
210207	PUNO	HUARAL	HUARAL	98133	28.67	9.09	4626.37	42.6	0	1.02	0	F-3	3	98133	ALTA





Ubigeo Distrital	Departamento	Provincia	Distrito	Población	% de Brecha de Médicos	% DC Indicador de Atención de Crónicas	Incidencia Acumulada de EDA's en < 5 años x 10 000	Tasa de Neumonia en < 5 años x 10 000	Incidencia Acumulada de Dengue	Tasa de Lepioprostitis x 100,000	Tasa de Incidencia Acumulada de Malaria por P. Vivax x 1,000	Tasa de Incidencia Acumulada de Malaria por P. Falciparum x 1,000	Capacidad Resolutive de los EISS	Quintil de Pobreza	Población Expuesta a Fenómenos Hidrometeorológicos asociados a Lluvias Intensas	PRORRIZACIÓN
10703	AMAZONAS	UTQUIBAMBA	CUJUBA	5092	78	22.2	579.37	9.13	54.21	0	0	0	1-3	1	0	PRORRIZACIÓN
10807	AMAZONAS	LUYA	LONGUITA	1117	10.47	35.25	25335.72	88.03	0	0	0	0	1-1	2	0	PRORRIZACIÓN
10514	AMAZONAS	LUYA	PISUQUA	6046	83.46	28.45	13248.43	297.62	0	0	0	0	1-3	1	0	PRORRIZACIÓN
21601	ANCASH	POMABAMBA	POMABAMBA	16074	31.57	35.9	3738.06	117.5	0	0	0	0	1-2	1	0	PRORRIZACIÓN
40401	AREQUIPA	CASTILLA	APLAO	8918	-191.55	6.69	9587.35	223.88	0	0	0	0	1-3	3	8918	PRORRIZACIÓN
40404	AREQUIPA	CASTILLA	CHACHAS	1791	-11.67	69.45	9547.74	67.34	0	0	0	0	1-2	1	0	PRORRIZACIÓN
40406	AREQUIPA	CASTILLA	CHOCO	1046	4.4	46.15	5540.64	169.49	0	0	0	0	1-2	1	0	PRORRIZACIÓN
40407	AREQUIPA	CASTILLA	HUANACARQUI	1361	-120.43	5.3	11993.01	162.6	0	0	0	0	1-2	1	0	PRORRIZACIÓN
40804	AREQUIPA	LA UNION	HUANACOTAS	2321	-29.25	50.87	7410.6	121.21	0	0	0	0	1-2	3	1361	PRORRIZACIÓN
40805	AREQUIPA	LA UNION	PUYCA	2848	29.78	53.26	4489.27	58.94	0	0	0	0	1-2	1	0	PRORRIZACIÓN
60204	CAJAMARCA	CELENDIN	HUASMAN	13791	100	42.48	1499.73	83.81	0	0	0	0	1-2	1	0	PRORRIZACIÓN
81204	CUSCO	QUISPICANCHI	CGARRUAYO	3123	67.98	40.78	2913.86	74.49	0	0	0	0	1-2	1	0	PRORRIZACIÓN
81209	CUSCO	QUISPICANCHI	MARCAPATA	4683	56.55	42.85	2892.82	55.71	0	0	0	0	1-2	1	0	PRORRIZACIÓN
90409	HUANCAVELICA	CASTROVIRREYNA	MOLLEPAMPA	1643	100	27.94	6025.56	125.52	0	0	0	0	1-3	1	0	PRORRIZACIÓN
90701	HUANCAVELICA	TAYACAJA	PAMPAS	11195	82.13	32.56	8923.63	138.73	0	0	0	0	1-2	2	0	PRORRIZACIÓN
90611	HUANCAVELICA	HUAYTARA	SAN FRANCISCO DE SANGAYACO	642	-211.59	43.33	13239.88	111.11	0	0	0	0	1-2	1	0	PRORRIZACIÓN
100502	HUANUCO	HUAMALES	ARANAY	1605	-24.61	44.48	7227.41	126.05	0	0	0	0	1-2	1	0	PRORRIZACIÓN
100307	HUANUCO	DOS DE MAYO	CHILUIS	5785	65.43	49.13	3111.5	45.66	0	0	0	0	1-2	1	0	PRORRIZACIÓN
110103	ICA	ICA	LOS AQUILES	18570	73.07	12.63	2137.86	53.48	0	0	0	0	1-3	3	16570	PRORRIZACIÓN
120801	JUNIN	YAUJI	LA OROYA	15011	40.04	20.31	4356.81	98.78	0	0	0	0	1-4	3	15011	PRORRIZACIÓN
130208	LALIBERTAD	ASCOPE	CASA GRANDE	31221	74.38	9.14	7520.58	3.63	0	0	0	0	1-3	4	31221	PRORRIZACIÓN
150702	LIMA	HUACROCHIRI	ANTIOQUIA	1291	22.84	13.83	929.51	74.07	0	0	0	0	1-2	2	1291	PRORRIZACIÓN
211103	PUNO	SAN ROMAN	CABANILLAS	5332	7.1	58.19	501.67	58.9	0	0	0	0	1-3	2	5332	PRORRIZACIÓN
211101	PUNO	SAN ROMAN	JULIACA	265623	67.36	18.32	2681.72	121.96	0	0	0	0	1-4	3	265623	PRORRIZACIÓN
20701	ANCASH	CARLOS FERMIN FITZCARRALD	SAN LUIS	12560	60.19	36.45	4968.15	171.95	0	7.96	0	0	1-3	1	0	PRORRIZACIÓN
166401	LORETO	MARISCAL RAMON CASTILLA	RAMON CASTILLA	23075	74	30.04	4494.04	126.46	0	8.67	152.33	20.37	1-4	1	0	PRORRIZACIÓN
21003	ANCASH	HUARI	CAJAY	2757	63.73	31.68	7036.63	0	0	0	0	0	1-2	1	0	PRORRIZACIÓN
21703	ANCASH	RECUAY	COTAPARACO	642	100	29.63	3592.65	0	0	0	0	0	1-1	2	0	PRORRIZACIÓN
21306	ANCASH	MARISCAL LUZURAGA	LLURIPA	6285	52.34	49.91	2081.02	18.89	0	0	0	0	1-2	1	0	PRORRIZACIÓN
21307	ANCASH	MARISCAL LUZURAGA	LUCMA	3262	38.69	40.44	3709.38	44.05	0	0	0	0	1-2	1	0	PRORRIZACIÓN
21707	ANCASH	RECUAY	PANPAS CHICO	1939	48.43	42.37	2578.65	0	0	0	0	0	1-1	1	0	PRORRIZACIÓN
20607	ANCASH	CASHUAY	PARAHUANCA	1596	100	21.86	3258.15	0	0	0	0	0	1-1	2	0	PRORRIZACIÓN
22006	ANCASH	YURGAY	RAINAHIRCA	2762	100	33.73	3692.98	0	0	0	0	0	1-1	2	0	PRORRIZACIÓN
20306	ANCASH	ANTONIO RAYMONDI	SAN JUAN DE RONTOY	1647	39.28	36.2	2064.36	0	0	0	0	0	1-1	1	0	PRORRIZACIÓN
30214	APURIMAC	ANDAHUAYLAS	SANTAIGUEL DE CHACCRAMPA	2049	51.2	40.55	1605.76	33.9	0	0	0	0	1-2	1	0	PRORRIZACIÓN
40301	AREQUIPA	CARAVELI	CARAVELI	3174	-5.99	9.29	6700.32	20.28	0	0	0	0	1-3	3	3174	PRORRIZACIÓN
40603	AREQUIPA	CONDÉSUYOS	CANABANI	3317	9.56	36.58	6511.91	21.41	0	0	0	0	1-2	1	0	PRORRIZACIÓN
51102	AYACUCHO	VILCAS HUAMAN	ACCOMARCA	1075	100	19.51	3255.81	0	0	0	0	0	1-1	1	0	PRORRIZACIÓN
50903	AYACUCHO	SUCRE	CHALCOS	660	100	23.81	3333.33	0	0	0	0	0	1-1	1	0	PRORRIZACIÓN
51008	AYACUCHO	VICTOR FALDADO	HUANANUCQUA	1261	100	37.16	3251.39	0	0	0	0	0	1-2	2	0	PRORRIZACIÓN
60402	CAJAMARCA	CHOTA	ANGUIA	4367	64.2	43.76	1763.22	15.7	0	0	0	0	1-2	1	0	PRORRIZACIÓN
61002	CAJAMARCA	SAN JAROS	CHANCAY	3334	70.54	35.97	1178.55	0	0	0	0	0	1-1	1	0	PRORRIZACIÓN
60309	CAJAMARCA	CELENDIN	SOROCHECO	10069	90.07	42.83	1291.09	43.99	0	0	0	0	1-2	1	0	PRORRIZACIÓN



Ubigeo Distrital	Departamento	Provincia	Distrito	Población	% de Brecha de Médicos	% DC (Indicador Talla/Edad) Desnutrición Crónica	Incidencia Acumulada de EDAs	Tasa de Mortalidad en 5 años x 10 1000	Incidencia Acumulada de Dengue	Tasa de Leptospirosis x 100,000	Tasa de Incidencia Acumulada de Malaria por P. Vivax x 1,000	Tasa de Incidencia Acumulada de Malaria por P. Falciparum x 1,000	Capacidad Resolutiva de los EESS	Quintil de Pobreza	Población. Exponida a Fenómenos Hidrometeorológicos asociados a Lluvias Intensas	PRIORIZACION
81006	CUSCO	PARURO	OXACHA	7136	57.96	55.76	2802.69	24.73	0	0	0	0	I-2	1	0	ALTA
80105	CUSCO	CUSCO	SAN SEBASTIAN	105308	92.41	12.15	1506.81	38.16	0	0	0	0	I-3	3	105388	ALTA
90405	HUANCVELICA	CASTROVIRENA	CHUPAMARCA	1196	-150.84	41.67	4347.83	0	0	0	0	0	I-1	1	0	ALTA
90305	HUANCVELICA	CHURCANPA	LA MERCED	1641	100	36.36	3289.74	0	0	0	0	0	I-2	2	0	ALTA
101108	HUANUCO	YAROWILCA	CHORRAS	3681	72.83	44	2309.16	17.12	0	0	0	0	I-2	2	0	ALTA
101107	HUANUCO	YAROWILCA	PAMPAMARCA	2153	53.55	48.43	2554.69	28.17	0	0	0	0	I-2	1	0	ALTA
100321	HUANUCO	DOS DE MAYO	SHUNOJI	2573	61.13	47.43	2331.91	25.45	0	0	0	0	I-2	1	0	ALTA
100511	HUANUCO	HUAMALES	TANTAMAYO	3026	66.95	35.06	2842.04	40.08	0	0	0	0	I-2	1	0	ALTA
120204	JUNIN	CONCEPCION	CHAMBARA	2935	85.93	35.11	2112.44	24.94	0	0	0	0	I-2	1	0	ALTA
120208	JUNIN	CONCEPCION	MAZANARES	1455	100	25.55	3780.07	0	0	0	0	0	I-1	2	0	ALTA
120699	JUNIN	SATPO	MAZAMARI - PANGOSA	23600	50.83	28.34	2179.41	28.69	0	0	0	0	I-1	1	0	ALTA
120907	JUNIN	CHUPACA	SAN JUAN DE JARPA	3640	72.53	48.71	2060.44	18.83	0	0	0	0	I-1	2	0	ALTA
131103	LA LIBERTAD	GRAN CHIRIQUI	MARINOT	2227	100	20.49	4271.3	0	0	0	0	0	I-4	3	2227	ALTA
150503	LIMA	CAJETE	CALANGO	2366	57.73	6.11	676.25	0	0	0	0	0	I-2	3	2366	ALTA
151014	LIMA	YAUYES	HUANCAYA	1260	20	9.68	3280	0	0	0	0	0	I-2	3	1260	ALTA
180102	MOQUEGUA	MARISCAL NIETO	GARUMAS	5437	26.43	9.33	2666.91	0	0	0	0	0	I-3	2	5437	ALTA
190202	PASCO	DANIEL ALCIDES CARRION	CHACAYAN	4256	53.01	26.11	6038.53	0	0	0	0	0	I-2	1	0	ALTA
210702	PUNO	LAMPA	CABANILLA	5473	46.19	16.53	2430.11	0	0	0	0	0	I-4	2	5473	ALTA
210902	PUNO	KOHO	CONIVA	3091	67.65	20.34	291.17	0	0	0	0	0	I-4	2	3091	ALTA
211307	PUNO	YUNGUYO	UNICACHI	3802	73.7	11.76	210.42	0	0	0	0	0	I-3	2	3802	ALTA
230403	TACNA	TARAJA	ESTIQUE	681	-46.84	0	5265.34	0	0	0	0	0	I-2	3	681	ALTA
230205	TACNA	CANDARAVE	HUANUARA	896	-11.61	5.71	3458.82	0	0	0	0	0	I-2	3	896	ALTA
230106	TACNA	TACNA	PACHA	2010	-49.25	9.35	4477.61	0	0	0	0	0	I-2	3	2010	ALTA
150143	LIMA	LIMA	VILLA MARIA DEL TRIUNFO	433861	60.87	6.48	2084.54	38.7	18.52	0.46	0	0	I-2	1	0	ALTA
160113	LORETO	MAYUS	SAN JUAN BAUTISTA	142288	83.84	24.88	2668.53	99.14	97.68	189.05	44.21	6.21	I-4	2	0	ALTA
20610	ANCASH	CARHUAZ	TINCO	3168	88.63	25.32	4705.14	58.65	0	0	0	0	I-1	2	0	ALTA
60101	CAJAMARCA	CAJAMARCA	CAJAMARCA	234667	30.54	21.16	1038.35	70.1	0	0	0	0	I-4	3	234667	ALTA
60613	CAJAMARCA	CUTERVO	SANTO TOMAS	8229	75.7	32.52	5359.1	8.88	0	0	0	0	I-3	1	0	ALTA
80803	CUSCO	ESPINAR	COPORAQUE	17826	77.31	34.37	351.76	11.55	0	0	0	0	I-1	1	0	ALTA
120602	JUNIN	SATPO	COVIRALI	5971	66.5	19.37	3885.45	70.18	84.77	0	0.33	0	I-3	1	0	ALTA
130801	LA LIBERTAD	PATAY	TAYABAMBA	14573	38.24	44.56	3725.07	4.78	0	0	0	0	I-2	1	0	ALTA
151009	LIMA	YAUYES	CHOCOS	1172	100	39.58	2559.73	64.94	0	0	0	0	I-2	2	0	ALTA
210501	PUNO	EL COLLAO	ILAVE	57554	47.88	13.44	506.39	47.54	0	0	0	0	I-3	2	57554	ALTA
211210	PUNO	SANDIA	SAN PEDRO DE PUTINA PUNCO	12900	76.74	11.86	1139.53	5.77	0	0	0	0	I-4	2	12900	ALTA
200202	PIURA	AYABACA	FRIS	24111	75.12	51.05	2675.13	8.09	0	8.29	0	0	I-3	1	0	ALTA
250302	UCAYALI	PAPOE ABAD	IRAZOLA	23462	36.07	20.42	4355.98	53.69	149.26	21.31	0.04	0.04	I-3	1	0	ALTA
10112	AMAZONAS	CHACHAPOYAS	MAGDALENA	836	100	21.18	12799.04	0	0	0	0	0	I-1	2	0	ALTA
21304	ANCASH	MARISCAL LUZURIAGA	FIDEL OLIVAS ESCUDERO	2287	12.55	46.79	2536.07	26.46	0	0	0	0	I-1	1	0	ALTA
21704	ANCASH	REQUIY	HUAYLAPAMPA	1275	100	30.77	392.16	0	0	0	0	0	I-1	1	0	ALTA
21304	ANCASH	MARISCAL LUZURIAGA	RUSGA	1054	100	28.57	1138.52	0	0	0	0	0	I-1	1	0	ALTA
21304	ANCASH	HUARI	PAUCAS	1928	48.13	43.33	3403.24	0	0	0	0	0	I-2	1	0	ALTA
21304	ANCASH	CARHUAZ	SHILLA	3330	69.97	36.94	1831.83	0	0	0	0	0	I-2	1	0	ALTA



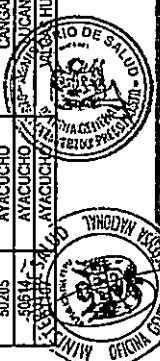
Ubigeo Distrital	Departamento	Provincia	Distrito	Población	% de Brecha de Médicos	% DC (Indicador de Talla) Edad y Desnutrición Crónica	Incidencia Acumulada de EDAs	Tasa de Neumonía en <5 años x 10 000	Incidencia Acumulada de Dengue	Tasa de Leptospirosis x 100,000	Tasa de Incidencia de Malaria por P. Vivax x 1,000	Tasa de Incidencia de Malaria por P. Falciparum x 1,000	Capacidad Resolutiva de los EESS	Quintil de Pobreza	Población Espuesta Fenómenos Hidrometeorológicos asociados a Lluvias Intensas	PRORIZACION
20703	ANCASH	CARLOS FERMIN FITZCARRALD	YAUJA	5514	63.73	44.04	4987.31	12.99	0	0	0	0	I-3	1	0	ALTA
20811	ANCASH	CARHUAZ	YUNGAR	3372	100	36.16	2995.26	25.25	0	0	0	0	I-2	2	0	ALTA
30602	APURIMAC	CHINCHEROS	ANCO RUALLO	12332	51.35	29.73	327.41	36.7	0	0	0	0	I-1	2	0	ALTA
30705	APURIMAC	GRAU	MAMARA	983	100	18.18	6546.64	0	0	0	0	0	I-2	1	0	ALTA
40805	AREQUIPA	LA UNION	PAMPAMARCA	1315	52.09	50.31	8441.06	0	0	0	0	0	I-2	1	0	ALTA
40113	AREQUIPA	AREQUIPA	POCSI	565	100	19.64	15576.22	0	0	0	0	0	I-1	2	0	ALTA
40807	AREQUIPA	LA UNION	QUECHUALLA	248	100	20	22177.42	0	0	0	0	0	I-1	2	0	ALTA
40808	AREQUIPA	LA UNION	SAYLA	582	255.87	69.05	17437.72	0	0	0	0	0	I-2	1	0	ALTA
40516	AREQUIPA	CAYLLOHA	TAPAY	579	72.71	9153.71	9153.71	0	0	0	0	0	I-2	1	0	ALTA
50403	AYACUCHO	VICTOR FAJARDO	APONGO	1368	100	21.91	365.5	0	0	0	0	0	I-1	1	0	ALTA
50402	AYACUCHO	HUANTA	AYAHUANCO	12822	76.6	47.26	2191.55	18.69	0	0	0	0	I-3	1	0	ALTA
50615	AYACUCHO	LUCANAS	SAN CRISTOBAL	2070	3.38	34.67	22512.08	0	0	0	0	0	I-1	1	0	ALTA
50617	AYACUCHO	LUCANAS	SAN PEDRO	3692	29.37	42.53	2457.96	43.48	0	0	0	0	I-1	1	0	ALTA
50909	AYACUCHO	SUCRE	SAN SALVADOR DE QUIJE	1632	38.73	44.2	3247.55	0	0	0	0	0	I-2	1	0	ALTA
50804	AYACUCHO	HUANCA SANCOS	SANTIAGO DE LUCANAMARCA	2650	24.53	50.1	5396.23	0	0	0	0	0	I-2	1	0	ALTA
50708	AYACUCHO	PASINACOCNAS	UPAHUACHO	2499	59.98	37.69	1840.74	0	0	0	0	0	I-2	1	0	ALTA
51101	AYACUCHO	VILCAS HUAMAN	VILCAS HUAMAN	8369	4.41	24.81	1720.64	0	0	0	0	0	I-4	1	8369	ALTA
60312	CAJAMARCA	CELENDIN	LA LIBERTAD DE PALLAN	9781	86.61	40.34	387.2	0	0	0	0	0	I-2	1	0	ALTA
60508	CAJAMARCA	CONTUMAZA	YONAN	8014	50.09	15.52	1921.64	0	0	0	0	0	I-4	3	8014	ALTA
81206	CUSCO	QUISPICANCHI	CUSIPATA	4658	79.42	39.29	1955.54	17.04	0	0	0	0	I-3	1	0	ALTA
90403	HUANCAVELICA	CASTROVIRREYNA	AURABUA	2227	55.1	40.77	4804.67	30.88	0	0	0	0	I-3	1	0	ALTA
90306	HUANCAVELICA	ANGARAES	CONGALLA	4245	52.89	50.81	2850.41	0	0	0	0	0	I-2	1	0	ALTA
90706	HUANCAVELICA	TAYACAYA	DANIEL HERNANDEZ	10207	70.61	37.86	2233.76	0	0	0	0	0	I-2	1	0	ALTA
90408	HUANCAVELICA	CASTROVIRREYNA	HUAMATAMBO	405	100	21.74	5879.01	0	0	0	0	0	I-2	1	0	ALTA
90205	HUANCAVELICA	ACOBAMBA	MARCAS	2402	58.37	44.68	3630.14	25.97	0	0	0	0	I-3	1	0	ALTA
90114	HUANCAVELICA	HUANCAVELICA	PALCA	3312	69.81	43.48	3664.73	23.87	0	0	0	0	I-3	1	0	ALTA
90713	HUANCAVELICA	TAYACAYA	QUISHUAR	918	89.3	44.23	546.62	0	0	0	0	0	I-2	1	0	ALTA
101102	HUANLUCO	YAROVILCA	CAHUAC	4352	77.02	25.43	2228.86	19.76	0	0	0	0	I-2	1	0	ALTA
10402	HUANLUCO	HUACABAMBA	CANCHABAMBA	3283	39.08	41.86	5895.01	18.45	0	0	0	0	I-3	1	0	ALTA
10509	HUANLUCO	HUAMALIES	PUNOS	4979	56.32	50.81	5263.16	37.93	0	0	0	0	I-3	1	0	ALTA
104510	HUANLUCO	HUAMALIES	SINGA	3685	72.86	40.15	4687.57	19.27	0	0	0	0	I-3	1	0	ALTA
110203	ICA	CHINCHA	CHAVIN	1337	100	50	448.77	0	0	0	0	0	I-2	1	0	ALTA
110209	ICA	CHINCHA	SAN PEDRO DE HUACARPANA	1648	21.36	36.94	5400.49	0	0	0	0	0	I-2	1	0	ALTA
120902	JUNIN	CHUPACA	AHUAC	6201	83.87	25.42	2160.94	14.66	0	0	0	0	I-1	2	0	ALTA
120203	JUNIN	CONCEPCION	ANDAMARCA	4937	59.49	47.53	2026.52	0	0	0	0	0	I-2	1	0	ALTA
120209	JUNIN	CONCEPCION	MARISCAL CASTILLA	1627	38.54	28.9	4466.79	0	0	0	0	0	I-1	1	0	ALTA
151006	LIMA	YALLOS	CAGRA	447	100	18.64	10314.54	0	0	0	0	0	I-1	2	0	ALTA
150302	LIMA	CAJATAMBO	COPA	886	12.87	43.16	9167.95	0	0	0	0	0	I-2	1	0	ALTA
150303	LIMA	CAJATAMBO	GORGOR	2685	61.61	40.26	2533.59	0	0	0	0	0	I-2	1	0	ALTA
150728	LIMA	HUACACHIRI	SANTA EULALIA	11899	74.14	9.48	2620.92	0	0	0	0	0	I-3	3	11899	ALTA
180203	MOQUEGUA	GENERAL SANCHEZ CERRO	COALAQUE	1183	69.06	13.28	10566.36	0	0	0	0	0	I-3	3	1183	ALTA



Ubigeo Distrital	Departamento	Provincia	Distrito	Población	% de Brecha de Médicos	% DC Indicador Talla/Edad/Desnutrición Crónica	Incidencia Acumulada de EDA's	Tasa de Hemorragias 5 años x 10,000	Incidencia Acumulada de Dengue	Tasa de Leptospirosis x 100,000	Tasa de Incidencia Acumulada de Malaria por P.Vivax x 1,000	Tasa de Incidencia Acumulada de Malaria por P.Falciparum x 1,000	Capacidad Revolucionaria de los EESS	Quintil de Pobreza	Población Expuesta Fenómenos Hidrometeorológicos asociados a Lluvias Intensas	PRIORIZACIÓN
200804	PIURA	SECHURA	CRISTO NOS VALGA	3176	73.52	36.13	4654.02	17.3	0	0	0	0	1-2	2	0	ALTA
230201	TACNA	CANDARAVE	CANDARAVE	3108	-28.7	13.22	6145.43	0	0	0	0	0	1-3	3	3108	ALTA
250401	UCAYALI	PURUS	PURUS	4329	30.7	46.56	19611.92	29.24	0	0	0	0	1-3	1	0	ALTA
50407	AYACUCHO	HUANTA	SIMA	12396	10.54	20.46	4933.49	42.11	0	48.8	27.88	0	1-1	1	0	ALTA
50408	AYACUCHO	HUANTA	LLOCHESUA	1579	77.91	22.88	5537.96	13.06	0	125.19	48.83	0	1-4	1	0	ALTA
20801	ANCASH	CASMA	CASMA	32028	76.14	8.2	3403.27	119.61	0	0	0	0	1-1	3	0	ALTA
30706	APURIMAC	GRAU	MICHAELA BASTIDAS	1596	37.34	32.84	3007.52	47.17	0	0	0	0	1-1	1	0	ALTA
30707	APURIMAC	GRAU	PAINTAMPAPA	1119	10.63	35.9	4110.81	55.87	0	0	0	0	1-2	1	0	ALTA
40104	AREQUIPA	AREQUIPA	CERRO COLORADO	139408	83.5	6.32	5190.52	73.72	0	0	0	0	1-4	4	139408	ALTA
60308	CAJAMARCA	CELENDIN	OXAMARCA	6832	56.72	44.49	1255.05	104.17	0	0	0	0	1-2	1	0	ALTA
80201	HUANCAVELICA	ACOBAMBA	ACOBAMBA	10098	-28.74	34.85	3485.33	64.35	0	0	0	0	1-1	1	0	ALTA
102203	HUANUCO	AYBEO	COLPAS	2606	23.25	41.75	3184.96	99.75	0	0	0	0	1-2	1	0	ALTA
100101	HUANUCO	HUANUCO	HUANUCO	83319	15.61	15.05	3220.68	132.5	0	0	0.01	0	1-3	3	83319	ALTA
110483	ICA	PALPA	RIO GRANDE	2401	-149.9	4.76	4039.98	46.08	0	0	0	0	1-3	3	2401	ALTA
120431	JUNIN	JAJUA	SINCOS	4772	79.04	35.78	4400.67	45.32	0	0	0	0	1-3	2	0	ALTA
10106	AMAZONAS	CHACHAPOYAS	CHLOJUBAMBA	2121	52.85	25.43	10136.73	36.36	0	0	0	0	1-1	1	0	ALTA
10113	AMAZONAS	CHACHAPOYAS	MARISCAL CASTILLA	1062	100	26.72	8750.84	27.1	0	0	0	0	1-2	2	0	ALTA
20303	ANCASH	ANTONIO RAYMONDI	UTUCUBAMBA	2954	66.6	22.51	2630.11	39.84	0	0	0	0	1-1	1	0	ALTA
21008	ANCASH	HUARI	CHACCHO	1787	44.04	34.76	2630.11	39.84	0	0	0	0	1-2	1	0	ALTA
20509	ANCASH	ANCASH	HUANTAR	3083	67.35	26.65	3405.09	0	0	0	0	0	1-2	2	0	ALTA
20111	ANCASH	HUARAZ	HUASTA	2655	60.86	40.32	3405.09	0	0	0	0	0	1-2	1	0	ALTA
22008	ANCASH	YUNGAY	PIRA	3822	47.57	55.11	2594.1	19.72	0	0	0	0	1-2	1	0	ALTA
30405	APURIMAC	AYMARAES	YANAMA	7037	71.58	40.51	4320.02	0	0	0	0	0	1-3	1	0	ALTA
30505	APURIMAC	COTABAMBA	MARA	5089	60.7	42.52	4508.15	0	0	0	0	0	1-3	1	0	ALTA
30107	APURIMAC	ABANCAY	PICHERRUA	5701	70.15	40.8	5312.64	18.73	0	0	0	0	1-4	1	0	ALTA
30212	APURIMAC	ANDAHUAYLAS	SAN ANTONIO DE CACHI	4168	52.02	18.68	6309.98	20	0	0	0	0	1-2	1	0	ALTA
51003	AYACUCHO	VILCAS HUMAN	CARRHUANCA	3302	39.43	46.56	2998.18	19.76	0	0	0	0	1-2	1	0	ALTA
50707	AYACUCHO	PARINACOCCHAS	SAN FRANCISCO DE RAVACAYCO	1048	100	19.25	2671.76	0	0	0	0	0	1-1	1	0	ALTA
60305	CAJAMARCA	CELENDIN	JORGE CHAVEZ	734	-36.24	47.06	2724.8	0	0	0	0	0	1-1	1	0	ALTA
60414	CAJAMARCA	CHOTA	PION	614	100	28.57	1791.53	0	0	0	0	0	1-1	2	0	ALTA
60507	CAJAMARCA	SAN IGNACIO	TABACONAS	1620	100	28.02	2839.51	0	0	0	0	0	1-2	1	0	ALTA
81008	CUSCO	PARIURO	PILPINTO	2091	80.94	28.31	3334.76	14.15	0	0	0	0	1-3	1	0	ALTA
90309	HUANCAVELICA	ANGARAES	JULCANARCA	1271	100	25	1966.96	0	0	0	0	0	1-1	1	0	ALTA
100505	HUANUCO	HUAMALYES	JIRCAN	1741	-14.88	34.95	2871.91	0	0	0	0	0	1-1	1	0	ALTA
100322	HUANUCO	DOS DE MAYO	SILLAPATA	3462	71.11	39.2	1386.48	39.06	0	0	0	0	1-2	1	0	ALTA
110108	ICA	YALI	SALAS	2683	62.73	39.22	1080.88	23.15	0	0	0	0	1-2	1	0	ALTA
120802	JUNIN	JAJUA	CHACAPALPA	4565	17.28	38.22	2146.93	34.95	0	0	0	0	1-4	3	22078	ALTA
120420	JUNIN	JAJUA	MUCUY	791	100	30	2807.71	0	0	0	0	0	1-1	2	0	ALTA
120127	JUNIN	HUANCAYO	QUICHUY	1002	100	30.77	2195.61	0	0	0	0	0	1-1	2	0	ALTA
130808	LA LIBERTAD	PATATE	PARCOY	1824	100	34.86	1918.86	0	0	0	0	0	1-2	1	0	ALTA
				20553	70.81	26.7	6329.68	29.86	0	0	0	0	1-3	1	0	ALTA



Ubigeo Distrital	Departamento	Provincia	Distrito	Población	% de Brecha de Médicos	% DC (Ea) de Desnutrición Crónica	Incidencia Acumulada de EDAs	Tasa de Neumonía en <5 años x 100,000	Incidencia Acumulada de Dengue	Tasa de Leptospirosis x 100,000	Tasa de Incidencia de Malaria por P. Falciparum X 1,000	Capacidad Resolutiva de los EESS	Quintil de Pobreza	Población Expuesta a Hidrometeorológicos asociados a Lluvias Intensas	PRIORIZACION
130305	LA LIBERTAD	BOLIVAR	UCHUMARCA	2828	64.64	37.16	141.44	21.93	0	0	0	1-2	1	0	ALTA
150714	LIMA	HUACACHO	RICARDO PALMA	6102	-96.66	10.84	5276.96	30.44	0	0	0	1-3	3	6102	ALTA
180204	MOQUEGUA	GENERAL SANCHEZ CERRO	ICHUÑA	4662	14.2	12.82	3024.45	0	0	0	0	1-3	2	4662	ALTA
180206	MOQUEGUA	GENERAL SANCHEZ CERRO	LOQUE	1818	-10.01	8.51	2035.2	0	0	0	0	1-3	2	1818	ALTA
220103	SAN MARTIN	MOYOBAMBA	HABANA	1942	48.51	11.82	411.95	0	0	0	0	1-3	2	1942	ALTA
221003	SAN MARTIN	TOCAYCHE	POLVORA	12985	76.9	2241.05	18.75	0	15.84	0	0	1-3	1	0	ALTA
160108	LORETO	MOYOBAMBA	PUNCHANA	88347	8.93	23.36	13933.67	227.71	370.35	216.57	4.08	1-4	2	0	ALTA
10608	AMAZONAS	RODRIGUEZ DE MENDOZA	MILPUC	640	100	8.41	7343.75	163.93	0	0	0	1-1	2	0	ALTA
10515	AMAZONAS	RODRIGUEZ DE MENDOZA	PROVIDENCIA	1544	100	24.76	9326.42	89.69	0	0	0	1-2	2	0	ALTA
21201	ANCASH	HUAYLAS	CARAZ	25753	49.52	25.02	4461.62	72.25	0	0	0	1-1	2	0	ALTA
30409	APURIMAC	AYABACA	LUCRE	2187	8.55	38.79	8047.55	58.82	0	0	0	1-3	1	0	ALTA
40802	AREQUIPA	LA UNION	ALCA	2072	3.47	38.33	8590.73	70.67	0	0	0	1-3	1	0	ALTA
40413	AREQUIPA	CASTILLA	URACA	7270	17.47	5.01	6588.72	109.74	0	0	0	1-4	3	7270	ALTA
40127	AREQUIPA	AREQUIPA	YARABAMBA	1117	100	16.18	9400.18	103.09	0	0	0	1-2	2	0	ALTA
50606	AYACUCHO	PAUCAR DEL SARA SARA	OYOLU	1189	-88.21	56.37	8578.64	45.25	0	0	0	1-3	1	0	ALTA
50601	AYACUCHO	LUCANAS	PIQUIO	13882	13.46	26.73	6403.98	231.4	0	0	0	1-1	2	0	ALTA
50616	AYACUCHO	LUCANAS	SAN JUAN	1474	100	33.33	1492.84	163.93	0	0	0	1-2	1	0	ALTA
60303	CAJAMARCA	CELENDIN	CORTEGANA	8796	77.26	48.01	579.81	62.5	0	0	0	1-3	1	0	ALTA
60307	CAJAMARCA	CELENDIN	MIGUEL IGLESIAS	5472	81.73	50.68	565.52	83.14	0	0	0	1-3	1	0	ALTA
80205	CUSCO	ACOMAYO	POMACANCHI	9081	66.67	35.4	2399.73	47.65	0	0	0	1-3	1	0	ALTA
100102	HUANUCO	HUANUCO	AYARILIS	76548	71.3	11.9	2063.52	48.68	0	0	0	1-4	3	76548	ALTA
100101	HUANUCO	HUACAYBAMBA	HUACAYBAMBA	7231	30.85	38.4	4867.93	140.5	0	0	0	1-3	1	0	ALTA
101007	HUANUCO	LAURICOCHA	SAN MIGUEL DE CAURI	10331	80.64	37.44	1655.21	104.3	0	0	0	1-3	1	0	ALTA
120206	JUNIN	CONCEPCION	COMAS	6730	40.56	40.23	3884.99	100.91	0	0	0	1-3	1	0	ALTA
180101	MOQUEGUA	MARISCAL NIETO	MOQUEGUA	55546	20.79	6.19	12094.48	142.19	0	0	0	1-3	4	55546	ALTA
200307	PIURA	HUANCABAMBA	SONDOR	8600	30.23	37.04	5302.33	61.87	0	0	0	1-3	1	0	ALTA
210503	PUNO	EL COLLAO	PILCUYO	13330	62.49	9.4	315.08	7.58	0	0	0	1-4	2	13330	ALTA
220805	SAN MARTIN	RIOJA	PARDO MIGUEL	21891	71.55	17.15	697.5	6.89	43.98	0	0	1-1	2	0	ALTA
260202	UCAYALI	ATAYALA	SEPARUA	8286	87.93	30.45	5937.73	305.53	0	0	0	1-3	2	0	ALTA
50101	AYACUCHO	HUAMANGA	AYACUCHO	110282	12.04	20.26	2651.38	48.64	0	0.91	0	1-4	3	110282	ALTA
130302	LA LIBERTAD	BOLIVAR	BAMBAMARCA	3829	47.77	31.51	7260.38	88.63	0	0	0	1-3	1	0	ALTA
130602	LA LIBERTAD	SANCHEZ CARRION	CHUGAY	18575	73.08	46.06	2783.31	6.26	0	5.38	0	1-3	1	0	ALTA
220203	SAN MARTIN	BELLAVISTA	BAJO BIAVO	17338	68.46	19.29	1781.98	3.77	6.11	23.07	0	1-4	1	0	ALTA
130908	LA LIBERTAD	SANCHEZ CARRION	SARTINBAMBA	13580	77.91	48.07	1590.57	12.16	0	162	4.12	1-4	1	0	ALTA
10302	AMAZONAS	BONGARA	CHISQUILLA	345	100	37.93	4057.97	0	0	0	0	1-3	2	0	ALTA
21203	ANCASH	HUAYLAS	HUATA	1649	100	33.97	3699.21	0	0	0	0	1-2	2	0	ALTA
20305	ANCASH	ANTONIO RAYMONDI	MIRGAS	5588	44.01	45.59	2034.34	0	0	0	0	1-2	1	0	ALTA
20702	ANCASH	CARLOS FERRIN	SAN NICOLAS	3820	73.82	50.93	5765.34	0	0	0	0	1-4	1	0	ALTA
30508	APURIMAC	COTABAMBA	CHALLI HUACHO	8385	78.69	30.48	5857.36	36.67	0	0	0	1-4	1	0	ALTA
30206	APURIMAC	ANDAHUAYLAS	HUAYANA	1058	5.3	38.35	3977.27	0	0	0	0	1-2	1	0	ALTA
50902	AYACUCHO	SUCRE	BELEN	726	100	21.74	3443.53	0	0	0	0	1-1	2	0	ALTA
50404	AYACUCHO	HUANTA	IGUAIN	3045	67.16	30.85	1215.11	0	0	0	0	1-1	1	0	ALTA
50205	AYACUCHO	CANGALLO	PARAS	4696	36.12	43.56	3892.11	39.22	0	0	0	1-3	1	0	ALTA
50614	AYACUCHO	UCAYALI	SAISA	900	100	23.33	4555.56	0	0	0	0	1-1	2	0	ALTA
50615	AYACUCHO	UCAYALI	SAURAMA	1338	23.26	30.92	2840.06	0	0	0	0	1-1	1	0	ALTA




Ubigeo Distrital	Departamento	Provincia	Distrito	Población	% de Brecha de Médicos	% DC (Indicador Taille) Desnutrición Crónica	Incidencia Acumulada de EDA's	Tasa de Neumonía en < 5 años x 10 000	Incidencia Acumulada de Dengue	Tasa de Lepitosis x 100,000	Tasa de Incidencia Acumulada de Malaria por P. Vivax X 1,000 2013	Tasa de Incidencia Acumulada de Malaria por P. Falciparum X 1,000 2013	Capacidad Resolutive de los ESS	Quindi de Pobreza	Población Expuesta a Fenómenos Hidrometeorológicos asociados a Lluvias Intensas	PRIORIZACIÓN
50114	AYACUCHO	HUAMANGA	VINCHOS	16510	57.6	43.28	2574.2	19.78	0	0	0	0	I-3	1	0	ALTA
60419	CAJAMARCA	CHOTA	CHALAMARCA	11259	64.47	34.95	1958.4	21.96	0	0	0	0	I-3	1	0	ALTA
60609	CAJAMARCA	CUTERVO	SAN JUAN DE CUTERVO	2084	100	25.93	3934.74	0	0	0	0	0	I-3	1	0	ALTA
61111	CAJAMARCA	SAN MIGUEL	SAN SILVESTRE DE COCHAN	4609	78.3	38.15	911.26	19.96	0	0	0	0	I-2	2	0	ALTA
61204	CAJAMARCA	SAN PABLO	TUMBADEN	3586	72.87	49.21	1621.78	0	0	0	0	0	I-2	1	0	ALTA
80808	CUSCO	ESPIRUO	ALTO PICHIGUA	3925	66.94	38.54	899.5	0	0	0	0	0	I-2	1	0	ALTA
81003	CUSCO	PARURO	CCAPI	3799	49.45	49.45	2105.82	0	0	0	0	0	I-2	1	0	ALTA
80404	CUSCO	CAJCA	LARES	1329	31.78	38.42	3670.35	21.79	0	0	0	0	I-3	1	0	ALTA
80204	CUSCO	ACOMAYO	MOSOC LLACTA	2211	94.77	26.5	911.26	0	0	0	0	0	I-1	1	0	ALTA
80207	CUSCO	ACOMAYO	SANGARARA	3343	73.78	33.43	2097.64	18.16	0	0	0	0	I-2	1	0	ALTA
81307	CUSCO	URUBAMBA	YUCAY	3311	100	18.09	3554.49	0	0	0	0	0	I-1	2	0	ALTA
90103	HUANCAYELICA	HUANCAYELICA	ACORIA	35250	54.61	39.2	2283.69	18.43	0	0	0	0	I-3	2	0	ALTA
90111	HUANCAYELICA	HUANCAYELICA	MARISCAL CACERES	950	100	28.57	4105.26	0	0	0	0	0	I-2	2	0	ALTA
90312	HUANCAYELICA	ANGARAES	SECCILLA	3708	100	49.26	728.16	15.27	0	0	0	0	I-3	1	0	ALTA
10104	HUANUCO	YAROVILCA	APARICIO POMARES	5737	65.14	48.03	2143.98	30.15	0	0	0	0	I-3	1	0	ALTA
110111	ICA	ICA	SANTAGO	27781	74.8	9.06	3038.05	24.75	0	0	0	0	I-4	3	27781	ALTA
120205	JUNIN	CONCEPCION	COCHAS	1950	48.72	41.54	3028.64	0	0	0	0	0	I-1	2	0	ALTA
120117	JUNIN	HUANCAYO	HUACHUAS	4366	77.2	25.32	1641.59	16.84	0	0	0	0	I-1	2	0	ALTA
120101	JUNIN	HUANCAYO	HUANCAYO	116930	1.65	15.76	1624.05	18.86	0.86	0	0	0	I-4	4	116930	ALTA
130807	LA LIBERTAD	PATAZ	ONGON	1768	-13.12	28.07	6787.33	34.97	0	0	0	0	I-2	1	0	ALTA
150603	LIMA	HUARAL	ATAVILLOS BAJO	1235	19.03	14.42	5263.16	0	0	0	0	0	I-3	3	1235	ALTA
150703	LIMA	HUACHURU	CALLAHUANA	3611	72.31	13.79	360.01	0	0	0	0	0	I-2	4	3611	ALTA
150109	LIMA	LIMA	CIENEGUILLA	41060	68.34	7.3	2342.91	24.79	0	0	0	0	I-4	3	41060	ALTA
150609	LIMA	HUAYURA	SANTA LEONOR	1486	100	26.57	3297.44	0	0	0	0	0	I-2	2	0	ALTA
180207	MOQUEGUA	GENERAL SANCHEZ CERRO	MATAJQUE	1157	-72.86	10.91	4753.67	0	0	0	0	0	I-3	3	1157	ALTA
180201	MOQUEGUA	GENERAL SANCHEZ CERRO	ONAYE	4365	31.27	4.55	3665.52	24.88	0	0	0	0	I-3	5	4365	ALTA
190301	PASCO	OXAPAMPA	OXAPAMPA	14348	-46.36	9.03	7917.48	31.45	20.85	0	0	0	I-1	2	0	ALTA
190207	PASCO	DANIEL ALCIDES CARRION	TAPUC	4294	30.14	37	4657.66	29.07	0	0	0	0	I-3	1	0	ALTA
200109	PIURA	PIURA	LA ARENA	37142	78.46	37.11	1268.11	25.77	0	0	0	0	I-3	1	0	ALTA
200501	PIURA	PIURA	PAITA	81195	73.92	16.17	2999.32	37.17	1.17	0	0	0	I-2	2	0	ALTA
200208	PIURA	AYABACA	SAPILILCA	12020	66.72	61.11	2079.87	20.09	0	0	0	0	I-3	1	0	ALTA
200308	PIURA	HUANCABAMBA	SONDORILLO	10784	53.68	48.26	2185.4	19.26	0	0	0	0	I-3	1	0	ALTA
200410	PIURA	MORROPON	YAMANGO	9782	28.29	38.35	3482.89	16.61	0	0	0	0	I-3	1	0	ALTA
211204	PUNO	SANIDA	PATAMBUCO	4088	75.54	37.47	1223.09	14.14	0	0	0	0	I-3	1	0	ALTA
210808	PUNO	NELGAR	SANTA ROSA	3717	72.67	27.18	611.21	0	0	0	0	0	I-1	1	0	ALTA
230302	TACNA	JORGE BASADRE CELEDIN	ILABAYA	3412	12.08	2.46	34320.05	35.99	0	0	0	0	I-3	5	3412	ALTA
60311	CAJAMARCA	CELENDIN	UTCO	1408	100	24.52	1497.48	0	0	0	0	0	I-1	1	0	ALTA
160101	LORETO	MIYANAS	ICUITOS	15513	53.88	18.63	4295.25	60.31	470.59	133.88	13.85	2.61	I-4	3	0	ALTA
161009	AMAZONAS	CHACHAPOYAS	LA JALCA	5593	28.48	34.19	8957.63	94.45	0	0	0	0	I-3	1	0	ALTA
60606	CAJAMARCA	CUTERVO	PIMPINGOS	5992	66.62	26.05	3971.96	57.94	0	0	0	0	I-3	1	0	ALTA
80011	HUANCAYELICA	ACOBAMBA	ACOBAMBA	5406	44.51	53.62	1590.83	52.69	0	0	0	0	I-2	1	0	ALTA



Ubigeo Distrital	Departamento	Provincia	Distrito	Población	% de Brecha de Médicos	% DC Indicador de Transición a Discapacidad Crónica	Inciden. Acumulada de EDAs	Tasa de Neumonía en < 5 años x 10 000	Inciden. Acumulada de Dengue	Tasa de Leptospirosis x 100,000	Tasa de Inciden. Acumulada de Malaria por P. Vivax X 1,000 2013	Tasa de Inciden. Acumulada de Falciparum X 1,000 2013	Capacidad Resolutiva de los EESS	Quintil de Pobreza	Población Expuesta a Fenómenos Hidrometeorológicos asociados a Lluvias Intensas	PRIORIZACIÓN N
50208	HUANCAVELICA	ACOBAMBA	ROSARIO	7684	60.55	48.94	20121	8.28	0	0	0	0	I-3	1	0	ALTA
100701	HUANUCO	MARAFON	HUACRAHUACO	19923	68.6	38.91	2697.94	11.54	0	0	0	0	I-3	1	0	ALTA
120803	JUNIN	YAUJI	HUAY-HUAY	1550	33.56	104.17	10961.54	104.17	0	0	0	0	I-2	2	0	ALTA
120905	JUNIN	SATIPO	PAMPA HERMOSA	9728	58.88	31.93	2898.85	5.82	0	0	0	0	I-2	1	0	ALTA
120904	JUNIN	CHANCHAMAYO	SAN LUIS DE SHUARO	7272	72.5	17.84	3231.57	59.1	68.64	0	0	0	I-2	2	0	ALTA
120302	LA LIBERTAD	ASCOPE	CHICAMA	15572	55.05	10.04	1932.96	6.16	0	0	0	0	I-4	3	1572	ALTA
210301	PUNO	CABABAYA	MACLUSANI	12746	25.53	35.26	1984.94	103.05	0	0	0	0	I-2	1	0	ALTA
210310	PUNO	CARABAYA	USICAYOS	20135	95.03	46.33	223.49	3.25	0	0	0	0	I-3	1	0	ALTA
10115	AMAZONAS	CHACHAPOYAS	MONTAVEO	628	100	19.67	10031.85	0	0	0	0	0	I-1	3	0	ALTA
10308	AMAZONAS	BONGARA	RECTA	217	100	0	8755.76	0	0	0	0	0	I-1	2	0	ALTA
10121	AMAZONAS	CHACHAPOYAS	SONCHE	228	100	15	12280.7	0	0	0	0	0	I-1	2	0	ALTA
20402	ANCASH	ASUNCIÓN	COCHACA	3379	40.81	31.3	5149.45	0	0	0	0	0	I-2	1	0	ALTA
21407	ANCASH	OCROS	LUPA	1474	100	33.33	542.74	0	0	0	0	0	I-1	2	0	ALTA
20572	ANCASH	BOLOGNESI	MANGAS	576	73.61	21.43	5381.94	0	0	0	0	0	I-1	1	0	ALTA
21706	ANCASH	REQUAY	MARCA	1069	0.89	28.75	5748.27	0	0	0	0	0	I-1	2	0	ALTA
22004	ANCASH	YUNGAY	MATACOTO	1689	100	22.85	1056.56	0	0	0	0	0	I-1	1	0	ALTA
20513	ANCASH	BOLOGNESI	PACLLON	1888	40.76	33.65	3732.23	0	0	0	0	0	I-1	2	0	ALTA
21604	ANCASH	POKABAMBA	QUINJABAMBA	2458	18.63	44.27	2359.64	22.57	0	0	0	0	I-2	1	0	ALTA
21014	ANCASH	HUARI	SAN MARCOS	14599	65.75	29.77	3842.73	25.24	0	0	0	0	I-3	1	0	ALTA
30203	APURIMAC	ANDAFUAYLAS	CHARA	1381	27.59	31.78	3692.98	0	0	0	0	0	I-2	1	0	ALTA
30302	APURIMAC	ANTABAMBA	EL ORO	555	80.18	18.03	23783.78	0	0	0	0	0	I-1	1	0	ALTA
30304	APURIMAC	ANTABAMBA	JUAN ESPINOZA MEDRANO	2050	4.31	41.18	6889.95	0	0	0	0	0	I-3	1	0	ALTA
30108	APURIMAC	ABANCAY	SAN PEDRO DE CACHORA	3847	74.01	38.08	2495.45	0	0	0	0	0	I-3	1	0	ALTA
30417	APURIMAC	AYMARÉS	YANACA	1219	100	24.68	5414.27	0	0	0	0	0	I-2	2	0	ALTA
40802	AREQUIPA	CONDESUYOS	ANDARAY	689	45.14	25.42	14078.37	0	0	0	0	0	I-1	2	0	ALTA
40803	AREQUIPA	LA UNIÓN	CHARCANA	582	243.64	26.6	21821.31	0	0	0	0	0	I-2	1	0	ALTA
40804	AREQUIPA	CONDESUYOS	CHICHAS	716	318.99	29.63	18296.09	0	0	0	0	0	I-2	1	0	ALTA
40805	AREQUIPA	CONDESUYOS	IRAY	668	100	18.46	11526.95	0	0	0	0	0	I-1	3	0	ALTA
40513	AREQUIPA	CAYLLOMA	MADRIGAL	548	100	6.93	9854.01	0	0	0	0	0	I-1	2	0	ALTA
40809	AREQUIPA	LA UNIÓN	TAURIA	330	203.03	30.36	16564.55	0	0	0	0	0	I-2	1	0	ALTA
50202	AYACUCHO	CANGALLO	CHUSCHI	8662	62.79	49.35	2741.26	0	0	0	0	0	I-3	1	0	ALTA
50609	AYACUCHO	LUCANAS	LEONCIO PRADO	1435	100	16.33	6411.15	0	0	0	0	0	I-2	2	0	ALTA
50204	AYACUCHO	CANGALLO	MARIA PARADO DE BELLIIDO	2644	62.18	38.65	1777.61	0	0	0	0	0	I-3	1	0	ALTA
50809	AYACUCHO	PAUCAR DEL SARA SARA	SAN JOSE DE USHUA	180	100	14.29	6111.11	0	0	0	0	0	I-1	2	0	ALTA
50908	AYACUCHO	SUCRE	SAN PEDRO DE LARCAY	1010	0.99	35.09	1188.12	0	0	0	0	0	I-1	1	0	ALTA
50620	AYACUCHO	LUCANAS	SANTA ANA DE HUAYCABACHO	689	100	32.55	1015.97	0	0	0	0	0	I-1	2	0	ALTA
50621	AYACUCHO	LUCANAS	HUAYCABACHO	970	100	17.86	13505.15	0	0	0	0	0	I-2	2	0	ALTA
60902	CAJAMARCA	SANTIAGO	CHIRINOS	14374	72.17	24.35	5252.54	24.35	0	0	0	0	I-3	1	0	ALTA
60904	CAJAMARCA	SANTIAGO	LA COIPA	20710	90.34	30.65	2491.55	35.14	0	0	0	0	I-3	1	0	ALTA
60413	CAJAMARCA	CHOTA	PACCHA	5388	62.88	36.1	2338.53	0	0	0	0	0	I-3	1	0	ALTA
60906	CAJAMARCA	SANTIAGO	SAN JOSE DE LOURDES	21239	57.63	28.79	3856.11	20.24	0	0	0	0	I-3	1	0	ALTA
80202	CUSCO	ACOMAYO	ACOPIA	2470	59.51	26.82	2024.29	0	0	0	0	0	I-1	2	0	ALTA
80102	CUSCO	ESPINAR	CONDOROMA	1372	45.77	38.64	510.2	0	0	0	0	0	I-1	1	0	ALTA



Ubigeo Distrital	Departamento	Provincia	Distrito	Población	% de Brecha de Médicos	% de % DC Talla/Edad/Desnutrición Crónica	Indicador Acumulado de EDAs	Tasa de Neumonías en 5 años en 10 000	Incidencia Acumulada de Dengue	Tasa de Lepitosis x 100,000	Tasa de Incidencia Acumulada de Malaria por P. Vivax X 1,000	Tasa de Incidencia Acumulada de Malaria por P. Falciparum X 1,000	Capacidad Resolutiva de EESS	Quinti de Población	Población Expuesta a Fenómenos Hidrometeorológicos asociados a Lluvias Intensas	PRIORIZACION
81207	CUSCO	QUISPICANCHI	HUARO	4541	100	26.63	3127.05	21.05	0	0	0	0	I-2	2	0	ESPECIALISTA
81210	CUSCO	QUISPICANCHI	OCONGATE	15350	67.43	41.06	3250.81	21.38	0	0	0	0	I-4	1	0	ESPECIALISTA
80805	CUSCO	ESPINAR	PALLPATA	5973	82.06	30.51	1040.73	0	0	0	0	0	I-2	1	0	ESPECIALISTA
80206	CUSCO	ACOMAYO	RONDOCAN	2558	60.91	39.02	2111.02	0	0	0	0	0	I-3	1	0	ESPECIALISTA
90207	HUANCAVELICA	ESPINAR	SUYCUTAMBO	2827	29.25	38.62	141.49	28.01	0	0	0	0	I-2	1	0	ESPECIALISTA
90718	HUANCAVELICA	ACOBAMBA	POMACOCCHA	4059	1.45	39.52	3054.94	18.12	0	0	0	0	I-2	1	0	ESPECIALISTA
90718	HUANCAVELICA	TAYACAJA	TINTAY PUNCU	11761	65.69	43.68	2100.16	0	0	0	0	0	I-3	1	0	ESPECIALISTA
10103	HUANUCO	YAROWILCA	CHACABAMBA	3557	43.77	39.58	1265.11	20.79	0	0	0	0	I-3	1	0	ESPECIALISTA
11044	ICA	PALPA	SANTA CRUZ	1013	100	7.58	1332.03	0	0	0	0	0	I-3	1	0	ESPECIALISTA
120417	JUNIN	JAJUA	MASMA CHICCHE	821	100	29.73	622.62	0	0	0	0	0	I-3	4	1013	ESPECIALISTA
120212	JUNIN	CONCEPCION	NUUEVE DE JULIO	1604	24.69	25.36	6483.79	0	0	0	0	0	I-1	2	0	ESPECIALISTA
120302	JUNIN	CHANGAMAYO	PERENE	70472	81.55	20.22	2457.71	37.2	160.9	0	0.62	0	I-1	2	0	ESPECIALISTA
120132	JUNIN	HUANCAYO	SANO	4016	75.1	21.57	2888.45	40.73	0	0	0	0	I-4	1	0	ESPECIALISTA
131104	LA LIBERTAD	GRAN CHIMU	SAYAJULLO	8034	37.76	44.69	3310.93	0	0	0	0	0	I-2	1	0	ESPECIALISTA
150402	LIMA	CAJATA	ARAHUAY	748	100	12.28	8288.77	0	0	0	0	0	I-3	1	0	ESPECIALISTA
151029	LIMA	YALUYOS	TAURIPAMPA	466	100	13.79	7510.73	0	0	0	0	0	I-1	2	0	ESPECIALISTA
151030	LIMA	YALUYOS	TOMAS	1124	11.03	40.51	8185.05	0	0	0	0	0	I-1	2	0	ESPECIALISTA
160604	LORETO	UCAYALI	PAMPA HERMOSA	9853	89.85	26.47	832.23	0	0	0	0	0	I-2	2	0	ESPECIALISTA
181004	MOQUEGUA	MARISCAL NIETO	SAJEGUA	6553	39.56	4.1	4303.37	0	0	0	0	0	I-2	1	0	ESPECIALISTA
190106	PASCO	PASCO	PALLANACHACRA	4714	35.36	17.25	6406.45	17.87	0	0	0	0	I-3	4	6553	ESPECIALISTA
190108	PASCO	PASCO	SAN FRANCISCO DE ASIS DE YARUJAYCAN	10326	90.32	24.06	5413.52	0	0	0	0	0	I-2	2	0	ESPECIALISTA
190205	PASCO	DANIEL ALCIDES CARRION	SAN PEDRO DE PILLAO	1807	44.66	34.09	3929.16	0	0	0	0	0	I-2	1	0	ESPECIALISTA
200702	PIURA	TALARA	EL ALTO	7144	72	12.72	3429.45	24.39	13.92	0	0	0	I-2	2	0	ESPECIALISTA
200204	PIURA	AYABACA	LAGUNAS	7149	58.04	57.17	2210.1	0	0	0	0	0	I-3	1	0	ESPECIALISTA
200306	PIURA	HUANCABAMBA	SAN MIGUEL DE EL FAQUE	9104	45.08	40.48	6481.65	40.32	0	0	0	0	I-4	1	0	ESPECIALISTA
210306	PUNO	CARABAYA	CRUCERO	9146	78.13	38.43	2550.36	13.76	0	0	0	0	I-3	2	0	ESPECIALISTA
210308	PUNO	CARABAYA	OLLACHEA	5470	63.44	84	2998.17	0	0	0	0	0	I-3	1	0	ESPECIALISTA
221002	SAN MARTIN	TOCACHI	NUUEVO PROGRESO	11905	74.8	21.34	3535.33	33.05	25.3	0	0	0	I-3	2	0	ESPECIALISTA
220708	SAN MARTIN	PICOTA	SHAMBOYACU	10265	70.77	22.98	1763.27	0	20.83	0	0	0	I-3	1	0	ESPECIALISTA
221004	SAN MARTIN	TOCACHI	SHUNTE	1058	100	25.95	1228.73	0	0	0	0	0	I-2	1	0	ESPECIALISTA
221001	SAN MARTIN	TOCACHI	TOCACHI	28015	46.18	11.04	3424.95	0	30.34	0	0	0	I-1	2	0	ESPECIALISTA
120601	JUNIN	SATIPO	SATIPO	41100	48.91	22.02	2464.99	33.43	438.28	7.3	0.68	0	I-2	2	0	ESPECIALISTA
220909	SAN MARTIN	SAN MARTIN	LA BANDA DE SILCAYO	38088	89.5	12.62	1423.02	14.36	436.22	44.63	0	0	I-1	3	0	ESPECIALISTA
10504	AMAZONAS	LUYA	COLCABAR	2367	57.75	34.12	6618.5	74.63	0	0	0	0	I-3	2	0	ESPECIALISTA
10610	AMAZONAS	RODRIGUEZ DE MENDOZA	SANTA ROSA	498	100	8.7	4618.47	590	0	0	0	0	I-1	2	0	ESPECIALISTA
22003	ANCASH	YUNGAY	MANCUS	7096	71.82	30.92	6863.02	113.48	0	0	0	0	I-3	2	0	ESPECIALISTA
21907	ANCASH	SHUAS	QUICHES	2920	2.74	38.78	4780.8	119.05	0	0	0	0	I-3	1	0	ESPECIALISTA
22005	ANCASH	YUNGAY	QUILLO	13456	77.71	54.85	2556.48	9.12	0	0	0	0	I-4	1	0	ESPECIALISTA
51010	AYACUCHO	VICTOR FAJARDO	HUAYA	3233	38.14	42.69	3062.17	51.81	0	0	0	0	I-3	1	0	ESPECIALISTA
60905	CAJAMARCA	SANTIAGUO	NAMBALLE	11441	56.3	28.86	3592.34	10.43	0	0	0	0	I-3	1	0	ESPECIALISTA
80505	CUSCO	CANAS	LAYO	6422	68.86	38.21	1339.16	65.65	0	0	0	0	I-3	1	0	ESPECIALISTA
101040 DE HUANUCO	HUANUCO	YAROWILCA	CHAVINILLO	6304	20.69	44.28	3681.6	200.18	0	0	0	0	I-3	1	0	ESPECIALISTA






Ubigeo Distrital	Departamento	Provincia	Distrito	Población	% de Brecha de Médicos	% DC (Indicador de Calidad) Desnutrición Crónica	Incidencia Acumulada de EDAs	Tasa de Neumonía en < 5 años x 10 000	Incidencia Acumulada de Dengue	Tasa de Lepitosis x 100,000	Tasa de Incidencia Acumulada de Malaria por P. Vivax x 1,000	Tasa de Incidencia Acumulada de Malaria por P. Falciparum x 1,000	Capacidad Resolutiva de los EESS	Quintil de Pobreza	Población Expuesta a Fenómenos Hidrometeorológicos asociados a Lluvias Intensas	PRORRIZACIÓN
101003	HUANUCO	LAURICOCHA	JIVA	2764	63.82	29.13	1049.2	375.72	0	0	0	0	1-2	1	0	ALTA
101004	HUANUCO	LAURICOCHA	QUIROPALCA	2680	61.54	40.85	1307.69	104.9	0	0	0	0	1-2	2	0	ALTA
101005	HUANUCO	LAURICOCHA	RONDOS	7714	74.07	40	1024.11	45.25	0	0	0	0	1-3	2	0	ALTA
100323	HUANUCO	DOS DE MAYO	YANAS	3355	70.19	29.61	1688.96	59.29	0	0	0	0	1-2	1	0	ALTA
130301	LA LIBERTAD	BOLIVAR	BOLIVAR	4877	-2.52	26.28	4634	91.98	0	0	0	0	1-2	1	0	ALTA
190101	PASCO	CHAUPIMARCA	CHAUPIMARCA	26791	73.87	29.88	14489.64	202.89	0	0	0	0	1-3	2	0	ALTA
200302	PIURA	HUANCABAMBA	CANCHAQUE	6495	52.91	27.72	8882.98	141.46	0	0	0	0	1-4	1	0	ALTA
200406	PIURA	MORROPON	SALTRAL	8516	53.03	20.5	7738.37	97.09	46.7	0	0	0	1-4	1	0	ALTA
210305	PUNO	CARABAYA	CORANI	3865	-28.37	48.52	4569.95	87.59	0	0	0	0	1-3	1	0	ALTA
210101	PUNO	PUNO	PUNO	136548	40.09	12.95	2705.2	84.25	0	0	0	0	1-1	1	138548	ALTA
220304	SAN MARTIN	EL DORADO	SANTA ROSA	8930	55.21	18.97	1399.78	108.7	0	0	0	0	1-4	3	0	ALTA
190107	LIMA	LIMA	CHACACAYO	43271	39.91	6.98	4513.42	45.17	0	4.62	0	0	1-4	5	43271	ALTA
190113	PASCO	PASCO	YANACANCHA	30601	-4.57	27.17	9084.67	129.84	0	3.27	0	0	1-1	3	0	ALTA
50503	AYACUCHO	LAMAR	AYNA	10496	-42.91	21.17	3992	118.72	0	38.11	7.34	0	1-2	1	0	ALTA
10605	AMAZONAS	RODRIGUEZ DE MENDOZA	LIMABAMBA	2891	100	17.61	2173.19	0	0	0	0	0	1-2	1	0	ALTA
10120	AMAZONAS	CHACHAPOYAS	SOLOCO	1375	27.27	23.08	10545.45	0	0	0	0	0	1-1	2	0	ALTA
21002	ANCASH	SANTA	CACERES DEL PERU	4980	59.84	26.39	5200.8	0	0	0	0	0	1-2	2	0	ALTA
20803	ANCASH	CASMA	COMANDANTE NOEL	2072	100	11.8	3378.38	41.49	0	0	0	0	1-1	2	0	ALTA
20106	ANCASH	HUARAZ	JANGAS	4875	100	34.64	3917.95	35.34	0	0	0	0	1-3	2	0	ALTA
21708	ANCASH	REQUAY	PARARIN	1355	26.2	21.19	7158.67	0	0	0	0	0	1-1	2	0	ALTA
30407	APURIMAC	AYMARAES	HUAYLO	720	100	22.22	2500	0	0	0	0	0	1-1	2	0	ALTA
30213	APURIMAC	ANDAHUAYLAS	SAN JERONIMO	26160	61.8	22.52	1378.92	12.66	0	0	0	0	1-1	2	0	ALTA
30416	APURIMAC	AYMARAES	TORAYA	1933	48.27	22.62	6880.5	0	0	0	0	0	1-2	1	0	ALTA
50613	AYACUCHO	LUCANAS	OTOCA	3034	28.44	28.44	6328.28	0	0	0	0	0	1-3	1	0	ALTA
60701	CAJAMARCA	HUALGAYOC	BAMBAMARCA	79874	72.46	36.27	925.21	30.28	0	0	0	0	1-3	1	0	ALTA
60810	CAJAMARCA	JAJEN	SAN FELIPE	6190	67.69	27.29	3198.71	0	0	0	0	0	1-3	1	0	ALTA
80703	CUSCO	CHUMBIVILCAS	CHAMARCA	8708	65.55	31.84	792.37	31.32	0	0	0	0	1-2	1	0	ALTA
80305	CUSCO	ANTA	HUAROCONDO	5860	48.81	32.82	2901.02	14.88	0	0	0	0	1-2	1	0	ALTA
80607	CUSCO	CANCHIS	SAN PEDRO	2900	65.52	17.74	4413.79	0	0	0	0	0	1-1	2	0	ALTA
80508	CUSCO	CANAS	TUPACAMARU	2948	32.16	35.52	1390.77	0	0	0	0	0	1-2	1	0	ALTA
90302	HUANCVELICA	ANGARAES	ANCHONGA	7952	49.76	52.02	2951.52	16.66	0	0	0	0	1-2	1	0	ALTA
90204	HUANCVELICA	CHURICAMPA	ANCO	6617	9.32	41.26	5203.8	36.42	0	0	0	0	1-3	1	0	ALTA
90304	HUANCVELICA	ACOBAMBA	CAJA	2882	65.3	30.6	3782.1	0	0	0	0	0	1-3	1	0	ALTA
90307	HUANCVELICA	CHURICAMPA	CCOCHACACASA	2951	-1.66	40.14	3930.87	17.36	0	0	0	0	1-3	1	0	ALTA
90714	HUANCVELICA	TAYACAJA	PAUCARBAMBA	7344	31.92	40.64	3079.94	11.57	0	0	0	0	1-3	1	0	ALTA
90609	HUANCVELICA	CHURICAMPA	SALCABAMBA	4789	16.48	43.61	3821.26	12.27	0	0	0	0	1-3	1	0	ALTA
101002	HUANUCO	LAURICOCHA	SAN PEDRO DE CORIS	4456	55.12	33.05	6588.9	16.34	0	0	0	0	1-3	2	0	ALTA
101106	HUANUCO	LAURICOCHA	BANOS	6703	25.41	35.92	2028.84	34.32	0	0	0	0	1-3	1	0	ALTA
100504	HUANUCO	PUERTO INCA	OBAS	4766	65.18	37.7	1288.3	44.69	0	0	0	0	1-3	1	0	ALTA
120403	JUNIN	JAJAJA	TOURNAVISTA	4441	58.21	22.42	10050.15	26.85	0	0	0	0	1-3	1	0	ALTA
120124	JUNIN	HUANCAYO	APATA	4441	77.48	28.92	4098.18	16.45	0	0	0	0	1-3	2	0	ALTA
120135	JUNIN	HUANCAYO	PARIHUANCA	6296	20.68	34.42	3176.62	43.29	0	0	0.16	0	1-1	2	0	ALTA
120135	JUNIN	HUANCAYO	SANTO DOMINGO DE ACOBAMBA	7923	49.51	38.81	3041.78	22.35	0	0	0.13	0	1-3	1	0	ALTA
130107	PASCO	YALUYOS	COLONIA	1382	100	19.47	2055.8	0	0	0	0	0	1-1	2	0	ALTA
130107	PASCO	YALUYOS	TICLACAYAN	11600	74.14	15.45	3172.41	0	0	0	0	0	1-2	1	0	ALTA



Ubicaci. Distrital	Departamento	Provincia	Distrito	Población	% de Brecha de Médicos	% DC (Indicador de Talla) (Estrat.) (Administración) Cobertura	Incidencia Acumulada de Dengue	Tasa de Incidencia de Leptospirosis X 100,000	Tasa de Incidencia Acumulada de Malaria por P. Vivax X 1,000	Tasa de Incidencia Acumulada de Malaria por P. Falciparum X 1,000	Capacidad Resolutoria de los EESS	Quinti. de Fobros	Población Expuesta a Fenómenos Hidrometeorológicos Asociados a Lluvias Intensas	Priorización
200303	PIURA	HUANCARAMBA	EL CARMEN DE LA FRONTERA	13673	48.8	45.16	0	0	0	0	1-3	1	0	1
210304	PIURO	CARABAYA	COASA	15015	73.36	38.2	0	0	0	0	1-3	1	0	1
20508	ANCASH	BOLOGNESI	HUALLANCA	8342	88.01	31.26	0	11.99	0	0	1-3	2	0	1
21001	ANCASH	HUARI	HUARI	10236	-7.46	19.07	0	9.77	0	0	1-1	2	0	1
140306	LAIBAVEQUE	LAIBAVEQUE	MORROPE	44874	62.12	30.09	0	2.23	0	0	1-3	1	0	1
170203	MAORE DE DIOS	MARI	MADRE DE DIOS	58334	58.34	12.73	595.85	8.33	0	0	1-4	2	0	1
220703	SAN MARTIN	PICOTA	CASPIGAYA	2042	51.03	27.78	97.94	42.19	12.41	440.74	1-3	3	0	1
10104	AMAZONAS	CHACAPAYAS	CHETO	603	100	17.14	6467.66	142.86	0	0	1-3	2	0	1
10511	AMAZONAS	LUYA	MARIA	935	-6.84	41.18	9508.55	95.24	0	0	1-3	2	0	1
10117	AMAZONAS	CHACHAPOYAS	QUINJALCA	10117	-12.74	32.99	11837.66	481.93	0	0	1-2	2	0	1
21009	ANCASH	HUARI	MASIN	1783	-12.17	22.73	6393.72	51.55	0	0	1-2	1	0	1
80304	CUSCO	ANTA	CHINCHAYLUIO	4493	55.49	34.16	2804.35	46.8	0	0	1-3	1	0	1
80704	CUSCO	CHUMBILCAS	COLOJEMARCA	8767	54.37	31.67	1847.84	78.4	0	0	1-3	1	0	1
80605	CUSCO	CANCHIS	PITUMARCA	7527	60.14	39.85	1607.55	9.39	0	0	1-3	1	0	1
90410	HUANCAVELICA	CASTROVIRREYNA	SAN JUAN	511	-95.69	20	10567.51	119.05	0	0	1-2	1	0	1
90717	HUANCAVELICA	TAYACALA	SURCUBAMBA	4999	19.98	41.48	5901.18	76.42	0	0	1-4	1	0	1
100501	HUANUCO	HUAMALIES	LLATA	15301	41.18	37.43	3816.74	46.32	0	0	1-4	1	0	1
120404	JUNIN	JALIA	ATAURA	1204	100	17.27	1079.73	80.55	0	0	1-4	1	0	1
190307	PASCO	OYAPAMPA	VILLARICA	19916	-55.55	15.68	8997.79	50.33	15.17	0	1-3	2	0	1
200107	PIURA	PIURA	CURA MORI	18348	72.75	35.97	681.27	7.57	0	0	1-3	2	0	1
200304	PIURA	HUANCARAMBA	HUARMACA	41136	44.09	47.31	4900.02	223.17	0	0	1-3	1	0	1
200209	PIURA	AYABACA	SICCHEZ	2007	-43.48	29.08	5430.99	182.65	0	0	1-4	1	0	1
220912	SAN MARTIN	SAN MARTIN	SAN ANTONIO	1387	100	13.39	7065.61	82.64	0	0	1-3	1	0	1
80902	CUSCO	LA CONVENCIÓN	EGARATE	45251	44.75	25.11	6439.64	111.28	0	0.22	1-4	1	0	1
170204	MAORE DE DIOS	MARI	HUEPETUNE	6810	11.89	8.72	8443.47	109.36	1523.95	8.66	1-4	1	0	1
10509	AMAZONAS	LUYA	LUYA	4439	54.94	29.6	5486.73	0	0	0	1-3	2	0	1
10517	AMAZONAS	LUYA	SAN FRANCISCO DEL YESO	832	-20.19	30.88	5048.08	0	0	0	1-1	2	0	1
20601	ANCASH	CARHUAZ	CARHUAZ	15087	33.72	32.66	4374.63	28.74	0	0	1-2	2	0	1
21702	ANCASH	REQUIAZ	CATAC	4056	50.81	26.15	6246.93	0	0	0	1-3	2	0	1
20510	ANCASH	BOLOGNESI	HUAYLACAYAN	1162	-72.12	18.59	3184.17	0	0	0	1-1	1	0	1
20605	ANCASH	CARHUAZ	MARCARA	9209	67.42	39.18	2769.03	26.11	0	0	1-4	1	0	1
30103	APURIMAC	ABANGAY	CHICA	2564	22	26.58	4173.17	0	0	0	1-2	1	0	1
30504	APURIMAC	GOTABARBAS	HAGUIRA	11707	48.75	40.33	3880.94	21.38	0	0	1-4	1	0	1
30218	APURIMAC	ANDAHUAYLAS	TURPO	4264	29.64	35.9	2251.41	0	0	0	1-3	1	0	1
50605	AYACUCHO	LUCANAS	CHAVINA	2110	52.61	41.26	189.57	0	0	0	1-3	1	0	1
50904	AYACUCHO	SUCRE	CHILCATOC	599	-65.94	26.67	4841.4	0	0	0	1-2	1	0	1
50802	AYACUCHO	PAUCART DEL SARA SARA	COLTA	1044	4.21	17.33	3639.85	0	0	0	1-1	1	0	1
50703	AYACUCHO	PARIMACOCNAS	CORONEL CASTAÑEDA	1709	41.49	32.49	2282.04	0	0	0	1-2	1	0	1
50401	AYACUCHO	HUANTA	HUANTA	45551	62.69	26.67	1837.1	31.66	0	0	1-2	2	0	1
81205	CUSCO	QUISPICANCHI	CCATCA	17264	53.66	48.02	1928.87	35.22	0.11	0	1-4	1	0	1
90504	HUANCAVELICA	CHURICAMPA	EL CARIEN	3054	34.51	29.27	2815.98	0	0	0	1-4	1	0	1
90307	HUANCAVELICA	ANGARAES	HUANCAHUANCA	1736	42.4	69.67	2476.96	0	0	0	1-2	1	0	1
90117	HUANCAVELICA	HUANCAVELICA	YAUJI	32221	44.14	48.78	4239.47	33.54	0	0	1-3	1	0	1
100508	HUANUCO	HUAMALIES	PUNCHO	2526	60.41	36.82	1621.12	0	0	0	1-4	1	0	1
100507	HUANUCO	AIBO	SAN RAFAEL	12237	50.97	29.08	3121.68	21.75	0	0	1-3	1	0	1



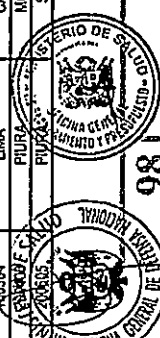
Ubigeo Distrital	Departamento	Provincia	Distrito	Población	% de Brecha de Médicos	% DC (Indicador de Talla) de Desnutrición Crónica	Incidencia Acumulada de EDAs	Tasa de Anemia en < 5 años x 10 000	Incidencia Acumulada de Dengue	Tasa de Leptospirosis x 100,000	Tasa de Incidencia Acumulada de Malaria por P. Vivax X 1,000 2013	Tasa de Incidencia Acumulada de Malaria por P. Falciparum X 1,000 2013	Capacidad Resolutiva de los EESS	Quintil de Pobreza	Población Expuesta Fenómetros Hidrometeorológicos asociados a Lluvias Intensas	PRORRIZACION
110107	ICA	ICA	PUEBLO NUEVO	474	-21.42	8.28	7121.91	21.28	0	0	0	0	I-4	4	4774	ALTA
120421	JUNIN	JAUIJA	MUCHUYAUYO	292	100	30.05	3621.29	0	0	0	0	0	I-2	3	0	ALTA
130904	LA LIBERTAD	SANCHEZ CARRION	CURGOS	6341	-262.96	46.14	632.24	28.17	0	0	0	0	I-2	1	0	ALTA
151002	LIMA	YAUYES	ALIS	1302	23.2	27.66	3940.25	0	0	0	0	0	I-1	2	0	ALTA
151016	LIMA	YAUYES	HUANTAN	953	100	3357.82	0	0	0	0	0	0	I-2	2	0	ALTA
151020	LIMA	YAUYES	MADEAN	824	-21.36	30.63	3515.42	0	0	0	0	0	I-2	1	0	ALTA
151023	LIMA	YAUYES	PUNZA	479	100	14.75	3340.29	0	0	0	0	0	I-1	2	0	ALTA
150727	LIMA	HUACHOCHI	SANTA CRUZ DE COCACHACRA	2467	-21.61	8.03	1256.59	38.46	0	0	0	0	I-3	3	2467	ALTA
190204	PASCO	DANIEL ALCIDES CARRION	PAUCAR	1919	-108.44	23.03	9379.89	42.02	0	0	0	0	I-2	1	0	ALTA
200305	PIURA	HUANCABAMBA	LALQUIZ	4793	16.54	41.73	5995.81	37.66	0	0	0	0	I-4	1	0	ALTA
200205	PIURA	AYABACA	MONTERO	6912	42.13	26.55	4644.1	23.39	0	0	0	0	I-3	1	0	ALTA
200206	PIURA	AYABACA	PACAJAIMIPA	28019	64.03	48.38	2458.13	14.85	0	0	0	0	I-4	1	0	ALTA
210307	PUNO	CARABAYA	TITUATA	6372	52.92	31.91	1537.98	0	0	0	0	0	I-2	1	0	ALTA
210705	PUNO	LANIPA	OCUVIRI	2895	68.61	32.41	166.94	0	0	0	0	0	I-2	1	0	ALTA
220802	SAN MARTIN	RIOJA	ANAJUN	19482	80.92	21.11	3310.44	0	0	0	0	0	I-3	1	0	ALTA
10305	AMAZONAS	BONGARA	CUSPES	887	100	36.59	1014.66	0	0	0	1.13	0	I-4	1	0	ALTA
250107	UCAYALI	CORONEL PORTILLO	HUANANTAY	78543	82.18	17.34	2673.69	20.54	185.44	2.55	0.01	0	I-3	3	0	ALTA
240106	TUMBES	TUMBES	SAN JUAN DE LA VIRGEN	4106	100	6.91	3945.45	0	486.85	194.84	0	0	I-3	3	0	ALTA
10103	AMAZONAS	CHACHAPOYAS	BALSAS	1603	37.62	33.18	8920.77	133.93	0	0	0	0	I-3	2	0	ALTA
10311	AMAZONAS	BONGARA	VALERA	1308	100	9.78	2822.94	96.15	0	0	0	0	I-1	2	0	MEDIA
21004	ANCASH	HUARI	CHAVIN DE HUANTAR	9279	24.56	42.13	3071.45	50.47	0	0	0	0	I-3	1	0	MEDIA
40312	AREQUIPA	CARAVELI	QUICACHA	1889	47.34	18.01	6898.37	160.64	0	0	0	0	I-2	2	0	MEDIA
50406	AYACUCHO	HUANITA	SANTILLANA	7196	72.21	44.15	2556.98	7.1	0	0	0.14	0	I-4	1	0	MEDIA
60611	CAJAMARCA	CUTervo	SANTA CRUZ	3068	-160.76	36.01	2118.64	268.3	0	0	0	0	I-3	1	0	MEDIA
80302	CUSCO	ANTA	ANCAHUASI	7035	65.79	23.56	2444.92	104.17	0	0	0	0	I-3	1	0	MEDIA
80101	CUSCO	CUSCO	CUSCO	118231	-7.42	14.2	2175.4	52.01	0	0	0	0	I-3	4	118231	MEDIA
50203	HUANCABELICA	ACOBAMBA	ANTA	9173	56.39	46.41	2605.47	12.06	0	0	0	0	I-4	1	0	MEDIA
100702	HUANUCO	HARADON	CHOLON	12509	60.03	22.19	4604.68	89.05	0	0	0	0	I-3	1	0	MEDIA
140311	LAMBAYEQUE	LAMBAYEQUE	SAN JOSE	15237	73.75	22.28	1811.38	9.02	0	0	0	0	I-1	2	0	MEDIA
190208	PASCO	DANIEL ALCIDES CARRION	VILCABAMBA	1694	40.97	25.98	6021.25	57.47	0	0	0	0	I-4	1	0	MEDIA
200105	PIURA	PIURA	CATACAO	71703	77.69	34.38	1527.13	7.88	4.22	0	0.01	0	I-4	2	0	MEDIA
200114	PIURA	PIURA	TAMBO GRANDE	113809	89.46	24.81	1699.34	5.16	43.76	0	0	0	I-4	1	0	MEDIA
10108	AMAZONAS	CHACHAPOYAS	HUANCA	1177	100	25.71	1104.5	0	0	0	0	0	I-1	3	0	MEDIA
10309	AMAZONAS	BONGARA	SAN CARLOS	337	100	23.81	1186.94	0	0	0	0	0	I-1	2	0	MEDIA
20604	ANCASH	ANCASH	ANTA	2488	59.81	27.04	2934.08	0	0	0	0	0	I-4	1	0	MEDIA
20511	ANCASH	BOLOGNESI	ACQUIA	2634	62.03	18.52	1784.36	0	0	0	0	0	I-2	2	0	MEDIA
20510	ANCASH	BOLOGNESI	ANTA	847	100	32.95	944.51	0	0	0	0	0	I-1	2	0	MEDIA
21210	ANCASH	HUAYLAS	PARIAACOTO	4674	-10.38	24.59	6204.54	0	0	0	0	0	I-4	2	0	MEDIA
30105	APURIMAC	ABANCAY	YURACMARCA	1812	16.67	32.8	12195.47	0	0	0	0	0	I-2	1	0	MEDIA
30305	APURIMAC	ANTABAMBA	HUANIPACA	4600	16.67	32.8	6104.17	0	0	0	0	0	I-3	1	0	MEDIA
30208	APURIMAC	ANDAHUAYLAS	PROCESA	3017	0.56	34.34	7921.78	0	0	0	0	0	I-3	1	0	MEDIA
30208	APURIMAC	ANDAHUAYLAS	PACOBAMBA	4956	59.64	26.04	2481.84	0	0	0	0	0	I-3	1	0	MEDIA



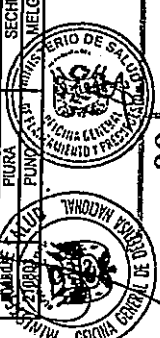
Ubigeo Distrital	Departamento	Provincia	Distrito	Población	% de Preche de Médicos	% DG (Indicador de Infección Crónica)	Incidencia Acumulada de EDAs	Tasa de Agnorosis en < 5 años x 10 000	Incidencia Acumulada de Dengue	Tasa de Lepptospirosis x 100,000	Tasa de Incidencia Acumulada de Malaria por P. Vivax X 1,000 2013	Tasa de Incidencia Acumulada de Malaria por P. Falciparum X 1,000 2013	Capacidad Resolutiva de los EESS	Quinti de Pobreza	Población Expuesta a Fenómenos Hidrometeorológicos Asociados a Lluvias	Priorización
30210	APURIMAC	ANDAHUAYLAS	PAMPACHIRI	2164	63.82	42.09	2822	0	0	0	0	0	1-4	1	0	MEDIA
30211	APURIMAC	ANDAHUAYLAS	POMACOCCHA	1045	4.31	45.74	191.39	0	0	0	0	0	1-2	1	0	MEDIA
30411	APURIMAC	AYMARÉS	SAN JUAN DE CHACARA	890	12.36	27.71	7191.01	0	0	0	0	0	1-2	2	0	MEDIA
40811	AREQUIPA	LAJUNIO	TORO	861	16.14	30.99	8246.23	0	0	0	0	0	1-2	2	0	MEDIA
50502	AYACUCHO	LUCANAS	AUCARA	100	29.23	103.58	0	0	0	0	0	0	1-3	1	0	MEDIA
50702	AYACUCHO	PARINACOCCHAS	CHUMPI	2751	63.65	32.15	2762.63	0	0	0	0	0	1-3	1	0	MEDIA
50811	AYACUCHO	LUCANAS	LUCANAS	4023	50.29	26.91	2212.28	0	0	0	0	0	1-3	1	0	MEDIA
50808	AYACUCHO	PAUCAR DEL SARA SARA	SAN JAVIER DE ALPABAMBA	532	100	9.09	1691.73	0	0	0	0	0	1-1	1	0	MEDIA
60502	CAJAMARCA	CONTUMAZA	CHILETE	2937	2.15	9.7	1966.71	32.89	0	0	0	0	1-4	3	2937	MEDIA
60405	CAJAMARCA	CHOTA	CHIMBAN	3657	72.66	32.69	1804.76	0	0	0	0	0	1-3	1	0	MEDIA
60510	CAJAMARCA	CUTervo	SAN LUIS DE LUCMA	4095	100	22.8	2661.13	18.48	0	0	0	0	1-3	1	0	MEDIA
60615	CAJAMARCA	CUTervo	TORIBO CASANOVA	1370	27.01	25.31	4306.57	0	0	0	0	0	1-3	1	0	MEDIA
80602	CUSCO	CANCHIS	CHECACUPE	5061	80.24	21.97	316.14	0	0	0	0	0	1-2	1	0	MEDIA
81305	CUSCO	URUBAMBA	MARAS	6032	50.27	35.28	2370.69	0	0	0	0	0	1-4	1	0	MEDIA
80103	CUSCO	CUSCO	POROY	6901	85.51	24.28	2956.09	21.39	0	0	0	0	1-2	2	0	MEDIA
80308	CUSCO	ANTA	PUCTURA	4137	75.83	25.43	2175.49	18.9	0	0	0	0	1-3	2	0	MEDIA
80106	CUSCO	CUSCO	SANTIAGO	90319	29.54	14.58	2709	34.89	0	0	0	0	1-4	3	90319	MEDIA
90402	HUANCAVELICA	CASTROVIRREYNA	ARMA	1465	36.52	30.7	6994.2	0	0	0	0	0	1-3	1	0	MEDIA
90511	HUANCAVELICA	CHURCAMPA	COSVIE	4147	100	38.88	2649.9	44.3	0	0	0	0	1-2	1	0	MEDIA
90715	HUANCAVELICA	TAYACAJA	SALCAHUASI	3496	42.79	24.85	4824.1	0	0	0	0	0	1-2	1	0	MEDIA
10806	HUANUCO	HUANALIES	MIRAFLORES	3695	72.28	42.23	2413.31	0	0	0	0	0	1-4	1	0	MEDIA
100313	HUARUNCO	DOS DE MAYO	PACHAS	12740	84.3	34.04	1687.6	0	0	0	0	0	1-3	1	0	MEDIA
120122	JUNIN	HUANCAYO	INGEMO	2574	22.3	39.91	1282.05	0	0	0	0	0	1-2	1	0	MEDIA
120605	JUNIN	YAUJY	YAUJY	4731	78.86	26.48	3107.17	40.76	0	0	0	0	1-3	2	0	MEDIA
120128	JUNIN	HUANCAYO	QUILCAS	4194	76.16	33.33	1335.24	0	0	0	0	0	1-2	2	0	MEDIA
120426	JUNIN	JAUJA	SAN LORENZO	2430	100	16.5	544.98	0	0	0	0	0	1-1	2	0	MEDIA
120429	JUNIN	JAUJA	SAN PEDRO DE CHORRAN	865	100	21.28	893.85	0	0	0	0	0	1-1	2	0	MEDIA
130903	LA LIBERTAD	SANCHEZ CARRION	COGHORCO	9299	46.23	44.31	3193.89	0	0	0	0	0	1-4	1	0	MEDIA
150707	LIMA	HUAROCHIRI	HUACHUPAMPA	2454	100	28.57	366.75	0	0	0	0	0	1-1	3	0	MEDIA
150708	LIMA	HUAROCHIRI	HUANZA	2468	100	24.62	445.71	0	0	0	0	0	1-1	2	0	MEDIA
151018	LIMA	YAUJOS	LARAOS	823	100	30	1158.69	0	0	0	0	0	1-2	2	0	MEDIA
151027	LIMA	YAUJOS	SAN PEDRO DE PILAS	390	155.41	25.71	16153.85	0	0	0	0	0	1-2	2	0	MEDIA
160114	LORETO	MAYNAS	TENIENTE MANUEL CLAVERO	5249	100	25	1257.38	0	0	0	0.19	0	1-2	1	0	MEDIA
170303	MADRE DE DIOS	TARIJAMANI	TARIJAMANI	3272	38.88	11.53	8066.46	32.57	312.89	0	0	0	1-3	2	0	MEDIA
200203	PIURA	AYABACA	JULI	2846	29.78	26.74	4778.37	0	0	0	0	0	1-3	1	0	MEDIA
200304	PASCO	OXAPAPUA	PALCAZU	10261	51.27	20.44	8666.53	30.25	0	9.75	0	0	1-4	1	0	MEDIA
10602	AMAZONAS	RODRIGUEZ DE MENDOZA	CHIRIMOTO	2044	51.08	12.01	5821.92	107.91	0	0	0	0	1-3	1	0	MEDIA
10110	AMAZONAS	CHACHAPOYAS	LEIMBABABA	4709	76.24	24.43	4751.72	83.51	0	0	0	0	1-3	2	0	MEDIA
117101	ANCASH	RECLAY	RECLAY	4648	50.57	23.34	3613.68	81.47	0	0	0	0	1-1	2	0	MEDIA
60301	CAJAMARCA	CELENDIN	CELENDIN	21688	74.67	24.3	933.5	164.47	0	0	0	0	1-1	2	0	MEDIA
61201	CAJAMARCA	SAN PABLO	SAN PABLO	13787	49.23	46.06	2357.29	48.44	0	0	0	0	1-4	1	0	MEDIA
80201	CUSCO	ACOMAYO	ACOMAYO	5613	5.69	31.5	3474.08	48.66	0	0	0	0	1-3	1	0	MEDIA
80308	HUANCAVELICA	ANGARAES	HUAYTAY GRANDE	2199	53.68	53.68	1343.21	74.07	0	0	0	0	1-4	1	0	MEDIA
80308	HUANCAVELICA	HUANRUJUN	HUANRUJUN	2803	64.32	32.22	1534.07	90.36	0	0	0	0	1-3	1	0	MEDIA



Ubigeo Distrital	Departamento	Provincia	Distrito	Población	% de Brecha de Médicos	% DC (Indicador Talla/Estrógeno/substitución Crónica)	Incidencia Acumulada de EDAs	Tasa de Neumonía en < 5 años x 10 000	Incidencia Acumulada de Dengue	Tasa de Leptospirosis x 100,000	Tasa de Incidencia Acumulada de Malaria por P. Vivax X 1,000 2013	Tasa de Incidencia Acumulada de Malaria por P. Falciparum X 1,000 2013	Capacidad Resolutoria de los EESS	Quintil de Pobreza	Población Expuesta Fenómenos Hidrometeorológicos asociados a Lluvias Intensas	PRIORIZACION
150103	LIMA	LIMA	AITE	592344	59.15	7.59	1522.43	51.79	0	0	0	0	1.4	4	592344	MEDIA
170302	MADRE DE DIOS	TARUAMANU	IBERIA	8330	13.97	12.12	4501.8	2829	544.49	0	0	0	1.2	2	0	MEDIA
190109	PASCO	PASCO	BOLIVAR	12471	59.91	29.41	7665.78	45.37	0	0	0	0	1.4	2	0	MEDIA
200104	PIURA	PIURA	CASTILLA	139154	82.03	15.85	3857.49	76.73	28.45	0	0	0	1.4	3	0	MEDIA
200401	PIURA	MORROPON	CHILUCANAS	76922	32.4	21.25	2355.63	86.74	5.18	0	0.01	0	1.3	2	0	MEDIA
200606	PIURA	SULLANA	MIGUEL CHECA	8388	64.23	17.03	572.25	81.88	447.78	0	0	0	1.3	2	0	MEDIA
200404	PIURA	MORROPON	LA MATANZA	12912	69.02	27.22	2718.4	45.01	0	7.74	0	0	1.3	2	0	MEDIA
105113	AMAZONAS	LUYA	OCCIDENTAL	4160	27.88	32.67	7692.31	0	0	0	0	0	1.3	2	0	MEDIA
10521	AMAZONAS	LUYA	SANTO TOMAS	3675	45.58	30.8	6721.09	0	0	0	0	0	1.3	2	0	MEDIA
20602	ANCASH	CARHUAZ	ACOPALPA	2638	62.09	31.44	3411.56	0	0	0	0	0	1.3	2	0	MEDIA
20506	ANCASH	BOLOGNESI	CANIS	1086	100	13.64	2578.27	0	0	0	0	0	1.1	2	0	MEDIA
20304	ANCASH	ANTONIO RAYMONDI	CHINGAS	1989	49.72	26.36	854.7	0	0	0	0	0	1.2	1	0	MEDIA
21806	ANCASH	SANTA	NEPERA	15270	86.9	10.23	3438.11	23.89	0	0	0	0	1.1	3	0	MEDIA
20112	ANCASH	HUARAZ	TARICA	5773	65.36	31.1	1610.95	33.81	0	0	0	0	1.2	2	0	MEDIA
30301	APURIMAC	ANTABAMBA	ANTABAMBA	3243	-54.18	41.08	3077.8	43.48	0	0	0	0	1.4	1	0	MEDIA
30205	APURIMAC	ANDAHUAYLAS	HUANCARAY	4680	57.26	39.33	1688.03	29.94	0	0	0	0	1.4	1	0	MEDIA
30608	APURIMAC	CHINCHEROS	RANRACANCHA	5238	42.73	37.16	935.47	0	0	0	0	0	1.3	1	0	MEDIA
50606	AYACUCHO	LUCANAS	CHIPAO	3814	-4.88	40.91	2805.45	0	0	0	0	0	1.3	1	0	MEDIA
50807	AYACUCHO	PAUCAR DEL SARA SARA	PARARCA	666	100	14.81	3003	0	0	0	0	0	1.1	2	0	MEDIA
50301	AYACUCHO	HUANCA SANCOS	SANICOS	3577	-11.83	35.63	3214.88	21.19	0	0	0	0	1.4	1	0	MEDIA
50810	AYACUCHO	PAUCAR DEL SARA SARA	SARA SARA	751	100	14.29	2130.49	0	0	0	0	0	1.1	2	0	MEDIA
50911	AYACUCHO	SUCRE	SORAS	1281	21.94	37.5	2654.18	0	0	0	0	0	1.3	1	0	MEDIA
50206	AYACUCHO	CANGALLO	TOTOS	3759	47.35	32.85	2000.53	19.12	0	0	0	0	1.3	1	0	MEDIA
80303	CUSCO	ANITA	CACHIMAYO	2259	55.73	20.47	3364.32	0	0	0	0	0	1.2	2	0	MEDIA
80502	CUSCO	CANAS	CHECCA	6335	52.64	23.72	205.21	20.92	0	0	0	0	1.2	2	0	MEDIA
80306	CUSCO	ANITA	LIMAYUBO	9792	79.58	28.35	3053.51	0	0	0	0	0	1.4	1	0	MEDIA
80705	CUSCO	CHUMBIVILCAS	LIMTACA	13098	61.83	38.65	1826.2	18.76	0	0	0	0	1.4	1	0	MEDIA
80307	CUSCO	ANITA	MOLLEPATA	2727	63.33	20.66	3483.68	0	0	0	0	0	1.3	1	0	MEDIA
80304	CUSCO	ESPINAR	OCORURO	1653	39.5	34.35	1391.41	0	0	0	0	0	1.2	1	0	MEDIA
81212	CUSCO	QUISPICANCHI	QUICUIJANA	11005	36.39	41.84	2816.9	42.27	0	0	0	0	1.4	1	0	MEDIA
80708	CUSCO	CHUMBIVILCAS	VELILLE	8486	41.68	30.73	2050.44	17.06	0	0	0	0	1.3	1	0	MEDIA
90404	HUANCAVELICA	CASTROVIRREYA	CAPILLAS	1446	30.84	19.71	11203.32	0	0	0	0	0	1.2	2	0	MEDIA
101001	HUANCO	LAURICOCHA	JESUS	6015	66.75	33.94	1729.01	25.22	0	0	0	0	1.3	1	0	MEDIA
120411	JUNIN	JAUJA	JANJAILLO	772	-29.53	38.1	1943.01	0	0	0	0	0	1.2	2	0	MEDIA
120413	JUNIN	JAUJA	LEONOR ORDONEZ	1553	35.61	20.45	6761.11	0	0	0	0	0	1.2	2	0	MEDIA
120423	JUNIN	JAUJA	PACCHA	1935	100	41.92	2170.54	0	0	0	0	0	1.3	3	0	MEDIA
120425	JUNIN	JAUJA	PARGO	1285	27.18	31.31	2007.72	0	0	0	0	0	1.2	1	0	MEDIA
120430	JUNIN	JAUJA	SAUSA	2992	100	22.77	1771.39	0	0	0	0	0	1.2	2	0	MEDIA
130306	LA LIBERTAD	BOLIVAR	UCUNCHA	858	-16.55	25.44	1981.35	0	0	0	0	0	1.2	1	0	MEDIA
150705	LIMA	HUARACHIRI	CHICLA	7603	86.85	34.56	2038.67	0	0	0	0	0	1.2	3	0	MEDIA
150304	LIMA	CAJATAMBO	HUANCA PON	1089	8.17	34.13	2387.51	0	0	0	0	0	1.2	2	0	MEDIA
150305	LIMA	MORROPON	CHALACO	9261	56.81	35.2	1380.54	35.46	0	0	0	0	1.4	1	0	MEDIA
200605	PIURA	SULLANA	MARCAVELICA	28365	78.85	11.52	1988.37	0	7.12	0	0	0	1.3	2	0	MEDIA



Ubigeo Distrital	Departamento	Provincia	Distrito	Población	% de Brea de Médicos	% DC Indicador Tamaño/Distribución Conites	Incidencia Acumulada de EDA* en <5 años x 10 000	Incidencia Acumulada de Dengue	Tasa de Leptopirosis x 100,000	Tasa de Incidencia Acumulada de Malaria por P. Vivax x 1,000 2013	Tasa de Incidencia Acumulada de Malaria por P. Vivax x 1,000 2013	Capacidad Resolutiva de los EESS	Quilómetros de Pobreza	Población Expuesta a Fenómenos Hidrometeorológicos asociados a Lluvias Intensas	PRIORIZACIÓN
200210	PIURA	AYACACA	SUYO	12312	59.39	18.78	6087.25	0	0	0	0	1-3	2	0	MEDIA
210209	PUNO	AZANGARO	POTONI	6565	69.54	31.95	700.69	0	0	0	0	1-3	1	0	MEDIA
200706	PIURA	TALARA	MANCORA	12353	76.71	4136.65	0	4136.68	8.1	0	0	1-3	3	0	MEDIA
60602	CAJAMARCA	CUTERVO	CALLAYUC	10564	33.74	31.76	4591.06	0	18.93	0	0	1-4	1	0	MEDIA
10522	AYAZONIA	LUYA	TINGO	1348	48.37	32.64	12665.46	0	0	0	0	1-3	2	0	MEDIA
30404	APURIMAC	AYMARDES	CHAMPIMARCA	2227	78.61	27.91	10282.89	0	0	0	0	1-4	1	0	MEDIA
30306	APURIMAC	ANTABAMBA	PACHACONAS	1284	22.12	34.2	9112.15	0	0	0	0	1-3	2	0	MEDIA
40410	AREQUIPA	CASTILLA	PAMPACOLCA	2849	75.5	18.41	9687.61	0	0	0	0	1-2	2	0	MEDIA
81306	CUSCO	URUBAMBA	OLLANTAYTAMBO	11071	54.84	28.4	2330.41	0	0	0	0	1-4	1	0	MEDIA
130805	LA LIBERTAD	PATAZ	HUAYLLILLAS	3208	68.83	21.21	2369.08	0	0	0	0	1-3	1	0	MEDIA
150506	LIMA	CABETE	COAYLLO	1080	100	23.47	1481.48	0	0	0	0	1-2	2	0	MEDIA
190206	PASCO	DANIEL ALCIDES CARRION	SANTA ANA DE TUSI	21841	81.43	29.73	3388.89	0	0	0	0	1-4	2	0	MEDIA
210303	PUNO	CARABAYA	AYAPATA	11281	73.41	28.38	1116.92	5.41	0	0	0	1-4	2	0	MEDIA
220914	SAN MARTIN	SAN MARTIN	SHAPAJA	1657	100	10.64	6579.51	0	0	0	0	1-4	2	0	MEDIA
140312	LAMBAYEQUE	LAMBAYEQUE	TUCUME	22634	86.75	17.34	1550.76	0	4.42	0	0	1-2	3	0	MEDIA
200602	PIURA	SULLANA	BELLAVISTA	37884	73.6	16.93	2446.94	124.41	5.28	0.16	0	1-2	2	0	MEDIA
170301	MADRE DE DIOS	TATUMAYU	INAPARI	1499	33.51	9.67	16421.9	57.47	66.76	0	0	1-3	3	0	MEDIA
20401	ANCASH	ASUNCIÓN	CHACAS	5563	100	27.06	3990.65	0	0	0	0	1-4	2	0	MEDIA
20501	ANCASH	ANCASH	CHICLIAN	3802	47.4	25.05	4681.75	21.79	0	0	0	1-4	2	0	MEDIA
2102	ANCASH	HUAYLAS	HUALLANCA	769	100	17.5	4281.54	0	0	0	0	1-3	2	0	MEDIA
30602	APURIMAC	COTABAMBA	COTABAMBA	4320	7.41	36.98	4606.48	0	0	0	0	1-3	2	0	MEDIA
30503	APURIMAC	COTABAMBA	COTALLURQUI	8454	40.86	34.89	3591.3	27.05	0	0	0	1-4	1	0	MEDIA
30703	APURIMAC	GRAU	GAMARRA	4077	1.89	30.72	4905.57	0	0	0	0	1-3	1	0	MEDIA
30415	APURIMAC	AYARAZES	TINTAY	3257	7.89	27.09	3466.01	0	0	0	0	1-3	1	0	MEDIA
30217	APURIMAC	ANDAHUAYLAS	TUMAY HUARACA	2396	16.53	39.57	1043.41	0	0	0	0	1-3	1	0	MEDIA
50403	AYACUCHO	HUANTA	HUAMANGUILLA	5055	60.44	31.68	588.12	0	0	0	0	1-3	1	0	MEDIA
51106	AYACUCHO	VILCAS HUAMAN	INDEPENDENCIA	1652	39.47	31.15	1937.05	0	0	0	0	1-3	1	0	MEDIA
60903	CAJAMARCA	SAN IGNACIO	HUARANGO	21005	61.91	22.05	3084.98	22.42	0	0	0	1-3	1	0	MEDIA
60306	CAJAMARCA	CELENDIN	JOSE GALVEZ	2975	62.62	25.17	1233.64	0	0	0	0	1-2	2	0	MEDIA
60605	CAJAMARCA	CUTERVO	LA RAMADA	4910	59.27	32.19	2219.96	41.1	0	0	0	1-4	1	0	MEDIA
61107	CAJAMARCA	SAN MIGUEL	LLAPA	6000	66.67	38.46	950	0	0	0	0	1-3	2	0	MEDIA
60807	CAJAMARCA	CUTERVO	QUEROCOTILLO	17203	47.68	32.52	3261.06	27.32	0	0	0	1-3	2	0	MEDIA
60310	CAJAMARCA	CELENDIN	SUCRE	6134	67.39	31.58	2233.45	34.84	0	0	0	1-4	1	0	MEDIA
81002	CUSCO	PARURO	ACCHA	3878	22.64	39.05	1676.12	38.61	0	0	0	1-3	2	0	MEDIA
80506	CUSCO	CANAS	PAMPANARCA	2052	51.27	20.74	243.66	0	0	0	0	1-3	1	0	MEDIA
80806	CUSCO	ESPINAR	PICHIGUA	3723	73.14	24.44	376.04	0	0	0	0	1-2	1	0	MEDIA
80507	CUSCO	CANAS	QUERUE	3579	16.18	29.63	1285.28	19.01	0	0	0	1-2	1	0	MEDIA
80501	CUSCO	CANAS	YANAOCHA	10086	50.43	31.47	2984.33	43.04	0	0	0	1-2	1	0	MEDIA
100905	HUANUCO	PUERTO RICA	YUYAPICHIS	6127	18.39	24.84	8372.78	20.94	0	0	0	1-4	1	0	MEDIA
120408	JUNIN	JALLA	CURIGARCA	1695	41	27.13	2123.89	0	0	0	0	1-3	1	0	MEDIA
130810	LA LIBERTAD	PATAZ	PIAS	1385	27.85	30.25	2308.8	0	0	0	0	1-2	2	0	MEDIA
140305	LAMBAYEQUE	LAMBAYEQUE	MOCHUMI	19172	73.92	15.84	794.15	0	5.22	0	0	1-2	2	0	MEDIA
151015	LIMA	YALLOS	HUANGASCAR	602	66.11	27.45	3820.6	0	0	0	0	1-3	2	0	MEDIA
200404	PIURA	PIURA	LA UNION	39728	84.9	22.92	1545.51	37.81	0	0	0	1-2	2	0	MEDIA
200405	PIURA	PIURA	LA UNION	13862	63.93	30.36	2135.33	28.21	0	0	0	1-4	2	0	MEDIA
270303	PUNO	SECHURA	VICE	3111	67.86	23.97	603.6	0	0	0	0	1-3	2	0	MEDIA
270304	PUNO	MIELGAR	CUPI	3111	67.86	23.97	603.6	0	0	0	0	1-2	1	0	MEDIA



Ubigeo Distrital	DEPARTAMENTO	PROVINCIA	DISTRITO	Población	% de Brechas de Médicos	% DC (Indicador de Talla) (desnutrición crónica)	Inciden. Acumulada de EDAs	Tasa de Neumonía en < 5 años x 10 000	Inciden. Acumulada de Dengue	Tasa de Leptospirosis x 100,000	Tasa de Inciden. Acumulada de Malaria por P. Vivax X 1,000	Tasa de Inciden. Acumulada de Malaria por P. Falciparum X 1,000	Capacidad Resolutiva de los FEES	Quintil de Pobreza	Población Expuesta a Fenómenos Hidrometeorológicos asociados a Lluvias Intensas	PRORRIZACION
210707	PUNO	LAMPA	PARATIA	7838	74.48	32.86	344.48	0	0	0	0	0	I-3	1	0	MEDIA
210609	PUNO	MELGAR	UMACHIRI	4380	77.06	20.27	948.62	16.81	0	0	0	0	I-2	2	0	MEDIA
220807	SAN MARTIN	RIOJA	SAN FERNANDO	3534	71.7	13.43	2348.61	21.83	83.22	0	0	0	I-3	2	0	MEDIA
130609	LA LIBERTAD	PATAZ	PATAZ	8537	29.72	27.98	6477.59	29.61	0	0	1.29	0	I-4	2	0	MEDIA
10592	ANAZONAS	LUYA	CAMPORREDONDO	6960	71.26	23.83	3821.84	68.57	0	0	0	0	I-3	2	0	MEDIA
40111	AREQUIPA	AREQUIPA	MOQUEGUA	1751	42.89	13.84	13549.34	384.62	0	0	0	0	I-2	2	0	MEDIA
110305	ICA	NAZCA	VISTA ALEGRE	15079	68.84	9.72	4573.9	99.44	0	0	0	0	I-1	3	0	MEDIA
120301	JUNIN	CHANCHAYAYO	CHANCHAYAYO	25474	13.64	11.67	2822.49	71.04	580.25	0	0.08	0	I-2	2	0	MEDIA
140306	LAMBAYEQUE	LAMBAYEQUE	OLIVOS	40196	75.12	17.05	1996.66	53.59	0	0	0	0	I-3	2	0	MEDIA
170104	MADE DE DIOS	TAMBOPATA	LABERINTO	5051	40.72	14.69	7745.5	54.27	873.02	0	0.59	0	I-2	2	0	MEDIA
190302	PASCO	OXAPOPATA	CHONTABAMBA	3444	41.93	10.22	9610.92	66.82	0	0	0	0	I-2	2	0	MEDIA
190103	PASCO	PASCO	HUARIACA	8257	75.78	17.24	9846.19	10.12	0	0	0	0	I-4	2	0	MEDIA
200504	PIURA	PANTA	COLAN	12523	92.01	18.25	1716.84	7.25	660.57	0	0	0	I-4	2	0	MEDIA
200601	PIURA	SULLANA	SULLANA	172874	45.63	16.35	3065.82	120.83	104.16	0.58	0.02	0	I-3	2	0	MEDIA
240302	TUMBES	ZARUMILLA	AGUAS VERDES	21707	53.93	12.92	1709.13	7.48	238.91	23.03	0	0	I-3	2	0	MEDIA
60907	CUSCO	LA CONVENCIÓN	KHIBIRI	17081	18.04	23.72	3922.49	140.40	0	23.42	19.79	0	I-4	1	0	MEDIA
80910	CUSCO	LA CONVENCIÓN	PICHARI	19418	38.2	24.06	2301.99	181.88	0	25.75	14.93	0	I-4	1	0	MEDIA
10304	AMAZONAS	BONGARA	COROSHA	955	100	15.89	6492.15	0	0	0	0	0	I-4	2	0	MEDIA
20502	ANCASH	BOLOGNESI	ABELARDO Pardo LEZAMETA	1054	100	6.67	474.38	0	0	0	0	0	I-1	2	0	MEDIA
30402	APURIMAC	AYTARAES	CAPAYA	923	8.34	16.67	1750.6	0	0	0	0	0	I-2	2	0	MEDIA
30701	APURIMAC	GRAU	CHUCUBAMBILLA	5563	64.05	26.57	3972.68	26.7	0	0	0	0	I-4	2	0	MEDIA
30204	APURIMAC	ANDHUAYLAS	HUANCARRAMA	7523	33.54	33.2	3642.16	0	0	0	0	0	I-4	1	0	MEDIA
30408	APURIMAC	AYTARAES	JUSTO APU SARAJARURA	1250	20	32.14	880	0	0	0	0	0	I-2	1	0	MEDIA
30414	APURIMAC	AYTARAES	TAPARIBLIA	2260	58.14	19.57	2763.16	0	0	0	0	0	I-3	1	0	MEDIA
40492	AREQUIPA	CASTILLA	ANDAGUA	1201	-149.79	30.77	5911.74	0	0	0	0	0	I-3	2	0	MEDIA
40409	AREQUIPA	CASTILLA	CHAPARRA	4985	59.88	8.41	5215.65	14.49	0	0	0	0	I-2	2	0	MEDIA
40116	AREQUIPA	AREQUIPA	ORCOPAMPA	9361	68.02	16.1	3283.23	31.06	0	0	0	0	I-3	2	0	MEDIA
40114	AREQUIPA	AREQUIPA	POLOBAYA	1481	32.48	14.29	5131.67	0	0	0	0	0	I-1	2	0	MEDIA
40810	AREQUIPA	LA UNION	SABANDIA	4053	100	6.21	6538.37	0	0	0	0	0	I-2	3	0	MEDIA
40313	AREQUIPA	CARAVELI	TOMEPAIPA	849	-17.79	21.84	6124.85	0	0	0	0	0	I-2	2	0	MEDIA
51005	AYACUCHO	VICTOR FAFARDO	YAUCA	1632	100	7.18	10906.86	0	0	0	0	0	I-2	3	0	MEDIA
50805	AYACUCHO	PAUCAR DEL SARA	CANARIA	4018	50.22	23.17	3260.33	24.33	0	0	0	0	I-3	2	0	MEDIA
60608	CAJAMARCA	CUTERVO	MARCAVAMBA	777	100	14.12	6435.01	0	0	0	0	0	I-3	2	0	MEDIA
60901	CAJAMARCA	CUTERVO	SAN ANDRES DE CUTERVO	5379	81.41	28.87	1070.27	0	0	0	0	0	I-4	1	0	MEDIA
81303	CUSCO	SAN IGNACIO	SAN IGNACIO	36742	72.78	25.42	4860.75	43.88	0	0	0	0	I-4	2	0	MEDIA
80504	CUSCO	URUBAMBA	HUAYLAGAMBA	5266	81.01	22.96	2791.49	19.19	0	0	0	0	I-3	2	0	MEDIA
80701	CUSCO	CANAS	LANGU	2555	21.72	33.68	1291.59	0	0	0	0	0	I-2	1	0	MEDIA
80309	CUSCO	CHUMBILCAS	SANTO TOMAS	26491	24.5	33.91	2800.88	41.44	0	0	0	0	I-3	1	0	MEDIA
110208	ICA	ANTA	ZURITE	3729	73.18	18.41	2333.07	0	0	0	0	0	I-2	2	0	MEDIA
120412	JUNIN	CHINCHA	SAN JUAN DE YANAC	352	-468.18	12.66	13068.18	0	0	0	0	0	I-2	1	0	MEDIA
120415	JUNIN	JALJA	JULCAN	743	100	22.22	269.18	0	0	0	0	0	I-2	2	0	MEDIA
150802	LIMA	HUALA	MARCO	1775	43.66	23.42	3323.94	0	0	0	0	0	I-2	2	0	MEDIA
150807	LIMA	HUALA	LEONCIO PRADO	2007	0.35	19.44	3699.38	0	0	0	0	0	I-3	1	0	MEDIA
150122	LIMA	LIMA	MIRAFLORES	83849	-100.84	17.3	6226.2	0	0	0	0	0	I-2	2	0	MEDIA
						3.42	1940.25	18.79	0	0	0	0	I-4	5	83849	MEDIA



Ubigeo Distrital	DEPARTAMENTO	PROVINCIA	DISTRITO	Población	% de Brechas de Médicos	% DC Indicador Tasa de Infección Crónica	Incidencia Acumulada de EDA's	Tasa de Neumonía en < 5 años x 10 000	Incidencia Acumulada de Dengue	Tasa de Lepitopirostex 100, 000	Tasa de Incidencia Acumulada de Malaria por P. Vivax x 1 000	Tasa de Incidencia Acumulada de Malaria por P. Falciparum x 1,000	Capacidad Resolutiva de EESS	Quintil de Pobreza	Población Espuesta a Fenómenos Hidrometeorológicos asociados a Lluvias Intensas	PRIORIZACION
150516	LIMA	CAJETE	ZUNIGA	1768	43.44	20.29	3819.91	0	0	0	0	0	1-2	2	0	MEDIA
180302	MOQUEGUA	ILO	EL ALGARROBAL	301	-564.45	11.87	14285.71	0	0	0	0	0	1-1	2	0	MEDIA
200802	PIURA	SECHURA	BELLAVISTA DE LA UNION	4249	76.47	25	2865.31	19.72	0	0	0	0	1-3	2	0	MEDIA
200608	PIURA	SULLANA	SALITRAL	6571	84.78	10.27	7738.37	0	46.7	0	0	0	1-4	3	0	MEDIA
200407	PIURA	MORROPON	SAN JUAN DE BIGOTE	6730	55.42	23.47	3566.12	13.42	0	0	0	0	1-3	2	0	MEDIA
211203	PUNO	SANDIA	LIMBANI	4178	100	20.42	1076.81	0	0	0	0	0	1-2	2	0	MEDIA
230204	TACNA	CAIDARAVE	CURIBAYA	189	100	0	21693.12	0	0	0	0	0	1-1	4	0	MEDIA
80909	CUSCO	LA CONVENCIÓN	VILCABAMBA	20639	65.08	24.06	4833.56	0	0	1.6	0	0	1-4	1	0	MEDIA
81106	CUSCO	PAUCARTAMBO	KOSHIPATA	5486	27.09	11.45	4083.12	26.35	0	18.23	0	0	1-3	1	0	MEDIA
21808	ANCASH	SANTA	SANTA	20041	60.08	9.14	3482.86	4.48	25.27	0	0	0	1-3	3	0	MEDIA
22001	ANCASH	YUNGAY	YUNGAY	21612	49.1	30.04	2308.9	64.2	0	0	0	0	1-3	2	0	MEDIA
40203	AREQUIPA	CAMAÑA	MARIANO NICOLAS VALCARCEL	6188	67.68	11.2	3959.28	11.66	0	0	0	0	1-2	2	0	MEDIA
50619	AYACUCHO	LUCANAS	SANCOS	6781	100	24.82	3214.58	49.75	0	0	0	0	1-4	2	0	MEDIA
80906	CHUSO	LA CONVENCIÓN	QUELLOURO	17665	17.57	18.03	4350.3	8.7	0	0	0.06	0	1-4	1	0	MEDIA
90501	HUANCAVELICA	CHURUNCAMPA	CHURUNCAMPA	5959	16.23	32.71	4936.31	76.41	0	0	0	0	1-4	1	0	MEDIA
120129	JUNIN	HUANCAYO	SAN AGUSTIN	11390	82.44	21.71	1887.62	7.51	0	0	0	0	1-3	3	0	MEDIA
130304	LA LIBERTAD	BOLIVAR	LONGOTEA	2279	12.24	23.62	4080.74	66.23	0	0	0	0	1-2	2	0	MEDIA
140117	LAMBAYEQUE	CHICLAYO	PATAPO	22392	82.14	11.26	2250.8	8.95	8.95	0	0	0	1-3	3	0	MEDIA
200705	PIURA	TALARA	LOS ORGANOS	9532	58.12	12.69	4700.59	9.56	291.09	0	0	0	1-3	3	0	MEDIA
200801	PIURA	SECHURA	SECHURA	40599	77.78	18.68	3868.86	48.15	0	0	0	0	1-4	2	0	MEDIA
200906	PIURA	PATA	TAMARINDO	4559	100	12.43	4014.04	116.05	0	0	0	0	1-3	2	0	MEDIA
210805	PUNO	MELGAR	MACARI	8478	52.82	21.39	1250.29	113.91	0	0	0	0	1-3	1	0	MEDIA
230103	TACNA	TACNA	CALANA	3102	67.76	3.87	26767.01	2299.3	0	0	0	0	1-2	3	0	MEDIA
150605	LIMA	HUARAL	CHANCAY	59039	25.47	8.06	4168.43	62.48	0	3.39	0	0	1-1	3	0	MEDIA
150803	LIMA	HUAURA	CALETA DE CARQUIN	6670	85.01	7.22	2458.77	56.9	0	14.99	0	0	1-2	3	0	MEDIA
10512	AMAZONAS	LUYA	OCALLI	4147	75.89	23.9	4750.42	42.11	0	0	0	0	1-4	2	0	MEDIA
21204	ANCASH	HUAYLAS	HUAYLAS	1583	36.63	31.58	1579.28	0	0	0	0	0	1-2	2	0	MEDIA
20905	ANCASH	CORONGO	LA PAIPA	1074	-86.22	15.75	2420.85	0	0	0	0	0	1-1	2	0	MEDIA
21305	ANCASH	MARISCAL LUZURIAGA	LIANA	1301	23.14	21.13	2075.33	0	0	0	0	0	1-2	1	0	MEDIA
30202	APURIMAC	ANDAHUAYLAS	ANDARAPA	6553	-6.82	36.5	2502.67	0	0	0	0	0	1-4	1	0	MEDIA
30607	APURIMAC	CHINCHEROS	URUMARCA	3582	43.85	31.72	1656.37	0	0	0	0	0	1-2	2	0	MEDIA
40309	AREQUIPA	CARAVELI	HUANRUANO	3081	100	13.19	1914.96	0	0	0	0	0	1-2	2	0	MEDIA
40608	AREQUIPA	CONDESUYOS	YANAQUINIA	5633	64.49	11.06	6539.45	35.15	0	0	0	0	1-3	2	0	MEDIA
50701	AYACUCHO	PARINACOCCHAS	CORACORA	15933	14.99	24.02	1870.14	0	0	0	0	0	1-1	2	0	MEDIA
50705	AYACUCHO	PARINACOCCHAS	PULLO	4800	58.33	16.68	3416.67	0	0	0	0	0	1-3	2	0	MEDIA
60604	CAJAMARCA	CUTervo	GUJILLO	3062	2.02	32.73	2090.14	0	0	0	0	0	1-3	1	0	MEDIA
81202	CUSCO	QUISICANCHI	ANDAHUAYLLAS	5427	63.15	21.19	1566.24	13.95	0	0	0	0	1-2	2	0	MEDIA
80503	CUSCO	CANAS	KUNTURKARI	5780	32.47	65.4	830.45	14.01	0	0	0	0	1-4	1	0	MEDIA
80606	CUSCO	CANCHIS	SAN PABLO	4845	38.08	33.13	2579.98	17.95	0	0	0	0	1-4	1	0	MEDIA
81301	CUSCO	URUBAMBA	URUBAMBA	20434	80.42	16.36	4047.18	21.93	0	0	0	0	1-4	2	0	MEDIA
120202	JUNIN	CONCEPCION	ACO	1740	22.08	22.08	3045.98	0	0	0	0	0	1-4	2	0	MEDIA
120408	JUNIN	JALJA	HUAMALI	1878	46.75	22.7	1224.71	0	0	0	0	0	1-1	2	0	MEDIA
150201	JUNIN	JALJA	JALJA	2198	100	21.05	2525.73	0	0	0	0	0	1-3	2	0	MEDIA
150202	JUNIN	CONCEPCION	MATAHUASI	5193	80.74	20.61	2041.21	0	0	0	0	0	1-2	3	0	MEDIA






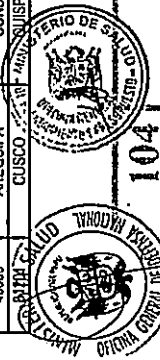
Ubigeo Distrital	DEPARTAMENTO	PROVINCIA	DISTRITO	Población	% de Brecha de Médicos	% DC (Indicador Talla/Edad) Desnutrición Crónica	Inciden. Acumulada de EDAs	Tasa de Mortalidad en < 5 años x 10 000	Inciden. Acumulada de Dengue	Tasa de Leptospirosis x 100,000	Tasa de Incidencia Acumulada de Malaria por P. Vivax X 1,000	Tasa de Incidencia Acumulada de Malaria por P. Falciparum X 1,000	Capacidad Resolutiva de los EESS	Quinti de Pobreza	Población Expuesta a Hidrometeorológicos asociados a Lluvias Intensas	PRIORIZACION
120134	JUNIN	HUANCAYO	SICAYA	7970	74.91	26.22	1342.53	18.26	0	0	0	0	1.3	2	0	MEDIA
131202	LA LIBERTAD	WIRU	CHAO	35237	80.13	24.67	4021.34	16.67	0	0	0	0	1.4	2	0	MEDIA
140114	LAMBAYEQUE	CHICLAYO	SANTA ROSA	12413	91.94	22.2	2929.61	0	0	0	0	0	1.3	2	0	MEDIA
190203	PASCO	DANIEL ALCIDES CARRION	GOYLLALCIDES QUISZA	3506	42.95	32.73	1254.99	0	0	0	0	0	1.2	2	0	MEDIA
200701	PIURA	TALARA	PABOAS	90253	90.03	14.32	3723.98	35.09	685.76	0	0	0	1.4	3	0	MEDIA
210804	PIURA	MELGAR	LLALLI	4544	55.99	31.11	680.21	17.45	0	0	0	0	1.3	2	0	MEDIA
210710	PUNO	LAMPA	VILAVILA	3639	46.04	31.33	82.44	0	0	0	0	0	1.2	2	0	MEDIA
240203	TULIBES	CONTRALMIRANTE VILLAR	CANONAS DE PUNTA SAL	5281	-51.49	20.43	1817.84	0	270.22	0	0	0	1.3	2	0	MEDIA
210105	SAN MARTIN	TOCACHE	UCHIZA	21130	76.34	12.45	1416.05	23.62	9.29	4.73	0.05	0	1.4	2	0	MEDIA
170102	MADRE DE DIOS	TAMBOPATA	INAMBARI	9648	-24.38	11.79	9048.51	0	2761.65	10.36	1.76	0	1.4	2	0	MEDIA
10501	AMAZONAS	LUYA	LAMUD	2368	-27.23	18.06	5894.83	47.62	0	0	0	0	1.3	2	0	MEDIA
20301	ANCASH	ANTONIO RAYMONDI	LLANELIN	3693	-8.31	30.91	893.58	93.46	0	0	0	0	1.3	1	0	MEDIA
21805	ANCASH	SANTA	MORO	7617	68.87	9.91	3426.55	11.57	0	0	0	0	1.3	2	0	MEDIA
40304	AREQUIPA	CARAVELI	ATQUIPA	888	-12.61	10	10810.81	172.41	0	0	0	0	1.2	2	0	MEDIA
40311	AREQUIPA	CARAVELI	TONAS	1304	23.31	5.11	8742.33	92.59	0	0	0	0	1.2	2	0	MEDIA
90118	HUANCVELICA	HUANCVELICA	ASCENSION	11634	57.02	32.23	2741.96	55.32	0	0	0	0	1.4	2	0	MEDIA
90412	HUANCVELICA	CASTROVIRREYNA	TAMARA	742	-169.84	17.28	9433.95	94.34	0	0	0	0	1.3	2	0	MEDIA
100301	HUANUCO	DOS DE MAYO	LA UNION	6386	-40.93	24.03	8033.2	141.66	0	0	0	0	1.4	2	0	MEDIA
120414	JUNIN	JAJUA	JAJUA	1141	12.36	14.2	6222.61	97.09	0	0	0	0	1.3	2	0	MEDIA
140103	LAMBAYEQUE	CHICLAYO	ETEN	10772	81.43	14.2	3369.05	8.57	0	0	0	0	1.3	2	0	MEDIA
151008	LIMA	CATAHUASI	CATAHUASI	999	-200.3	17.86	10510.51	86.96	0	0	0.66	0	1.3	2	0	MEDIA
170103	MADRE DE DIOS	TAMBOPATA	LAS PIEDRAS	5766	-107.04	12.95	9679.09	51.75	1816.92	0	0	0	1.4	2	0	MEDIA
190102	PASCO	PASCO	HUACHON	4710	36.31	18.01	4076.43	81.04	0	0	0	0	1.3	2	0	MEDIA
190303	PASCO	ORAPAMPA	HUANCABAMBA	6524	54.02	15.32	8169.83	11.71	0	0	0	0	1.3	2	0	MEDIA
210302	PUNO	CARABAYA	AJOYANI	2069	3.33	35.27	1159.98	114.29	0	0	0	0	1.3	2	0	MEDIA
210807	PUNO	MELGAR	GRURILLO	10937	63.09	24.39	390.65	6.2	0	0	0	0	1.3	2	0	MEDIA
210212	PUNO	AZANGARO	SAN JOSE	5877	65.97	30.56	850.77	10.93	0	0	0	0	1.4	1	0	MEDIA
220207	SAN MARTIN	PICOYA	SAN HILARION	5216	80.83	14.69	1169.48	97.24	137.5	0	0.19	0	1.3	3	0	MEDIA
220903	SAN MARTIN	SAN MARTIN	CACATACHI	3273	38.89	12.2	2352.98	64.72	30.85	30.55	0	0	1.3	3	0	MEDIA
10114	AMAZONAS	CHACHAPOYAS	MOLINOPAMPA	2734	-9.73	17.14	5376.74	32.05	0	0	0	0	1.3	2	0	MEDIA
20802	ANCASH	CASHA	BUENA VISTA ALTA	4178	52.13	11.67	5884.05	0	0	0	0	0	1.3	2	0	MEDIA
21205	ANCASH	HUAYLAS	MATO	2071	3.43	24.27	12469.46	40.49	0	0	0	0	1.3	2	0	MEDIA
20804	ANCASH	CASHA	YAUTAN	8240	100	22.87	3470.87	0	0	0	0	0	1.4	2	0	MEDIA
30207	APURIMAC	ANDAHUAYLAS	KISHIARA	9169	12.65	42.04	1397.53	22.39	0	0	0	0	1.4	1	0	MEDIA
80804	CUSCO	CANCHIS	MARANGANI	11410	64.94	26.95	701.14	0	0	0	0	0	1.3	2	0	MEDIA
90206	HUANCVELICA	ACOBAMBA	PAUCARA	33402	22.16	44.08	1023.89	15.66	0	0	0	0	1.4	1	0	MEDIA
120201	JUNIN	CONCEPCION	CONCEPCION	14746	45.75	20.68	3458.57	16.37	0	0	0	0	1.2	3	0	MEDIA
120434	JUNIN	JAJUA	YAUJOS	9411	89.37	20.47	1477	17.53	0	0	0	0	1.3	2	0	MEDIA
151005	LIMA	YAUJOS	AZANGARO	566	-79.86	36.92	4676.26	0	0	0	0	0	1.2	2	0	MEDIA
150204	LIMA	BARRANCA	SUPE	22202	27.93	9.89	4859.01	20.82	0	0	0	0	1.2	2	0	MEDIA
170201	MADRE DE DIOS	MANU	MANU	3024	-65.34	16.79	9497.67	26.74	0	0	0.33	0	1.4	1	0	MEDIA
190305	PASCO	ORAPAMPA	POZUJO	8969	21.95	16.67	6555.91	39.92	0	0	0.11	0	1.4	1	0	MEDIA
200502	PIURA	AMOTAJPE	AMOTAJPE	2330	57.08	10.34	2145.92	37.17	0	0	0	0	1.2	2	0	MEDIA
200803	PIURA	SECURUA	BERNAL	7117	67.85	34.38	2597.26	29.13	0	0	0	0	1.4	2	0	MEDIA
200807	PIURA	SECURUA	RINCONADA LLICUAR	3072	67.45	21.79	358.07	0	0	0	0	0	1.2	2	0	MEDIA



Ullageo Distrital	DEPARTAMENTO	PROVINCIA	DISTRITO	Población	% de Brecha de Médicos	% DC Indicador Tasa (Estado) de Infección Crónica	Incidencia de Acumuladas de EDA's	Tasa de Neumonías en < 5 años x 10 000	Incidencia de Acumuladas de Dengue	Tasa de Leptospirosis x 100,000	Tasa de Incidencia Acumulada de Malaria por P. Vivax x 1,000	Tasa de Incidencia Acumulada de Malaria por P. Falciparum x 1,000	Capacidad Resolutoria de los EESS	Quilómetros de Pobreza	Población Expuesta a Fenómenos Hidrometeorológicos asociados a Lluvias Intensas	PRIORIZACION
200409	PIURA	MORROPON	SANTO DOMINGO	7463	59.8	20	1956.32	27.47	0	0	0	0	1-4	1	0	MEDIA
210806	PUNO	MELGAR	NUNOA	11171	73.14	24.05	116.37	0	0	0	0	0	1-3	1	0	MEDIA
220505	SAN MARTIN	LAMAS	CUMBUJULI	4674	57.21	15.51	2199.5	19.49	0	0	0	0	1-3	2	0	MEDIA
240304	TUMBES	ZARUMILLA	PAPAYAL	5277	-31.6	13.65	3411.03	0	75.71	113.7	0	0	1-3	3	0	MEDIA
30401	APURIMAC	AYMARAES	CHALLHUANCA	5013	40.13	22.48	6685.29	48.23	0	0	0	0	1-4	2	0	MEDIA
30605	APURIMAC	CHINCHEROS	OCOBAMBA	8399	28.55	32.61	3202.76	8.56	0	0	0	0	1-4	2	0	MEDIA
40108	AREQUIPA	AREQUIPA	LA JOYA	28781	47.88	6.63	7883.67	196.79	0	0	0	0	1-3	2	0	MEDIA
80301	CUSCO	ANTA	ANTA	16925	70.46	19.43	3550.96	66.78	0	0	0	0	1-4	2	0	MEDIA
150812	LIMA	HUALA	VEGUETA	21180	68.95	10.37	3814.92	50.55	0	0	0	0	1-3	2	0	MEDIA
200111	PIURA	PIURA	LAS LOMAS	27057	74.13	20.18	2202.76	5.73	0	0	0	0	1-3	2	0	MEDIA
210801	PUNO	MELGAR	AYAVIRI	22726	34	17.53	1166.07	85.2	0	0	0	0	1-2	2	0	MEDIA
240201	TUMBES	CONTRALIBERANTE VILLAR	ZORRITOS	11863	33.13	12.33	3427.23	7.93	110.37	0	0	0	1-4	2	0	MEDIA
140106	LAMBAYEQUE	CHICLAYO	LA VICTORIA	88440	84.17	10.95	3002.04	10.58	1.14	2.26	0	0	1-4	3	0	MEDIA
10105	AMAZONAS	CHACHAPOYAS	CHILQUIN	764	-30.69	23.36	9162.3	0	0	0	0	0	1-4	1	0	MEDIA
30102	AMAZONAS	LUYA	INGULPATA	641	-58.01	27.78	468.02	0	0	0	0	0	1-2	2	0	MEDIA
10106	AMAZONAS	ABANGAY	CHACOCHRE	1242	-61.03	20.92	7568.44	0	0	0	0	0	1-3	2	0	MEDIA
30209	APURIMAC	ANDAHUAYLAS	PACUCHA	10198	31.36	30.01	1073.64	23.73	0	0	0	0	1-4	1	0	MEDIA
40403	AREQUIPA	CASTILLA	AYO	384	-53.81	5.56	1319.97	0	0	0	0	0	1-2	1	0	MEDIA
40305	AREQUIPA	CARAVELI	BELLA UNION	5977	83.77	9	1656.35	0	0	0	0	0	1-2	2	0	MEDIA
50704	AYACUCHO	PARIACOCOCHAS	PACAPALISA	2489	100	8.22	361.59	0	0	0	0	0	1-3	1	0	MEDIA
80905	CUSCO	LA CONVENCIÓN	OCOBAMBA	6765	55.55	15.23	4065.04	13.59	0	0	0	0	1-4	1	0	MEDIA
120407	JUNIN	JAJAJA	EL MANTARRO	2594	100	22.75	308.4	0	0	0	0	0	1-2	3	0	MEDIA
120410	JUNIN	JAJAJA	HUERTAS	1737	100	10.71	1381.59	0	0	0	0	0	1-2	2	0	MEDIA
120213	JUNIN	CONCEPCION	ORCOTOMA	4175	52.1	21.57	2778.44	0	0	0	0	0	1-3	2	0	MEDIA
120214	JUNIN	CONCEPCION	SAN JOSE DE QUERO	6264	52.11	20.97	1899.74	0	0	0	0	0	1-3	2	0	MEDIA
120808	JUNIN	YAULI	SANTA ROSA DE SACCO	10796	90.74	20.64	2815.86	34.25	0	0	0	0	1-3	3	0	MEDIA
130102	LA LIBERTAD	TRUJILLO	EL PORVENIR	176373	93.16	9.53	2193.04	14.91	8.82	0	0	0	1-4	3	0	MEDIA
150301	LIMA	CAJATAMBO	CAJATAMBO	2429	17.66	20	7616.3	0	0	0	0	0	1-3	2	0	MEDIA
150112	LIMA	LIMA	INDEPENDENCIA	216654	80.15	7.41	2208.59	27.01	0.46	0	0	0	1-3	4	0	MEDIA
150811	LIMA	HUALURA	SAYAN	23740	62.09	13.73	4191.24	15.03	0	0	0	0	1-3	2	0	MEDIA
190107	PASCO	PASCO	PAUCARTAMBO	23530	66.14	20.36	3474.4	22.73	0	0	0	0	1-4	2	0	MEDIA
200207	PIURA	AYABACA	PALMAS	10243	70.71	22.47	2509.03	0	0	0	0	0	1-4	1	0	MEDIA
200507	PIURA	PAITA	VICHAYAL	4873	79.48	22.89	513.03	0	0	0	0	0	1-3	2	0	MEDIA
210802	PUNO	MELGAR	ANTAUTA	4691	36.05	33.11	149.22	15.29	0	0	0	0	1-3	2	0	MEDIA
211304	PUNO	YUNGUYO	CUTURAPI	1320	100	24.71	1666.67	0	0	0	0	0	1-3	2	0	MEDIA
211305	PUNO	YUNGUYO	OLLARAYA	5210	80.81	23.89	287.91	0	0	0	0	0	1-3	2	0	MEDIA
220302	SAN MARTIN	EL DORADO	AGUA BLANCA	2443	59.07	13.97	2087.9	0	0	0	0	0	1-2	2	0	MEDIA
230105	TACNA	TACNA	INCLAN	6670	70.01	7.28	2366.82	0	0	0	0	0	1-2	2	0	MEDIA
220804	SAN MARTIN	ROJAS	NUJUA	43084	74.47	13.55	935.38	16.62	50.02	4.64	0	0	1-4	2	0	MEDIA
240105	TUMBES	TUMBES	SAN JACINTO	8549	41.51	8.76	2843.58	0	175.6	46.79	0	0	1-3	3	0	MEDIA
10101	AMAZONAS	CHACHAPOYAS	CHACHAPOYAS	28090	-17.48	18.55	5190	151.82	7.21	0	0	0	1-3	3	0	MEDIA
20105	APURIMAC	HUARAZ	INDEPENDENCIA	71285	80.18	20.47	2242.87	11.21	0	0	0	0	1-3	4	0	MEDIA
30412	APURIMAC	AYMARAES	SANAYCA	1435	30.31	29.4	6132.4	0	0	0	0	0	1-3	3	0	MEDIA
SECRETARIA REGIONAL	AREQUIPA	AREQUIPA	CAYLLOMA	2529	-58.17	16.33	3242.39	48.25	0	0	0	0	1-3	1	0	MEDIA
SECRETARIA REGIONAL	AREQUIPA	AREQUIPA	SACHACA	19181	100	5.65	3616.28	58.76	0	0	0	0	1-2	2	0	MEDIA



Ubigeo Distrital	DEPARTAMENTO	PROVINCIA	DISTRITO	Población	% de Brecha de Médicos	% DC (indicador Talla/Edad) Desnutrición Crónica	Incidencia Acumulada de EDAs	Tasa de Neumonía en <5 años x 10 000	Incidencia Acumulada de Dengue	Tasa de Lepptospirosis x 100,000	Tasa de Incidencia de Malaria por P. Vivax x 1,000	Tasa de Incidencia Acumulada de Malaria por P. Falciparum x 1,000 2013	Capacidad Resolutiva de los EESS	Cuántil de Pobreza	Población Expuesta a Fenómenos Hidrometeorológicos asociados a Lluvias Intensas	PRIORIZACION
110202	ICA	CHINCHA	ALTO LARAN	7109	57.8	13	4656.07	10.8	0	0	0	0	1-3	2	0	MEDIA
110505	ICA	PISCO	PARACAS	6125	67.35	11.54	6316.37	82.08	0	0	0	0	1-3	3	0	MEDIA
110210	ICA	CHINCHA	SUNAMPE	26701	88.76	2164.71	9.85	9.85	0	0	0	0	1-3	3	0	MEDIA
130203	LALIBERTAD	ASCOPE	CHOCOPA	9720	69.14	10.81	24290.12	90.6	0	0	0	0	1-3	3	0	MEDIA
130702	LALIBERTAD	PACASHAYO	GUADALUPE	42851	95.31	11.95	3022.2	10.69	0	0	0	0	1-2	3	0	MEDIA
130704	LALIBERTAD	PACASHAYO	PACASHAYO	27427	63.54	7.97	5071.64	7.25	0	0	0	0	1-1	4	0	MEDIA
150806	LIMA	HUALA	HUALA	34661	85.53	9.45	5098.23	53.33	0	0	0	0	1-3	3	0	MEDIA
150510	LIMA	CABETE	NUOVO IMPERIAL	22193	59.45	13.88	4877.59	10.73	0	0	0	0	1-3	2	0	MEDIA
150203	LIMA	BARRANCA	PATIVILCA	18661	73.49	7.23	4883.09	9.91	0	0	0	0	1-3	2	0	MEDIA
150139	LIMA	LIMA	SANTA MARIA DEL MAR	1338	100	3.03	4708.52	77.52	0	0	0	0	1-2	4	0	MEDIA
151001	LIMA	YAUYES	YAUYES	2763	-80.96	19.02	4198.34	113.21	0	0	0	0	1-3	2	0	MEDIA
150132	LIMA	LIMA	SAN JUAN DE LURIGANCHO	1047726	84.54	7.23	1679.83	58.6	0.19	0.48	0	0	1-3	4	0	MEDIA
150504	LIMA	CABETE	CERRO AZUL	7808	35.96	5.51	5750.51	72.69	0	12.81	0	0	1-3	3	0	MEDIA
10102	AMAZONAS	CHACHAPOYAS	ASUNCIÓN	293	100	10.53	2047.78	0	0	0	0	0	1-3	2	0	MEDIA
10607	AMAZONAS	RODRIGUEZ DE MENDOZA	MARISCAL BENAVIDES	1453	31.18	10.64	8327.6	0	0	0	0	0	1-2	3	0	MEDIA
21301	ANCASH	MARISCAL LUZURIAGA	PISCOPALMIRA	3766	20.38	27.08	3950.89	23.2	0	0	0	0	1-4	2	0	MEDIA
21016	ANCASH	HUARI	UCO	1728	-15.74	20	2566.3	0	0	0	0	0	1-2	2	0	MEDIA
30219	APURIMAC	ANDAHUAYLAS	KACUYABAMBA	2876	-4.31	26.42	2294.85	0	0	0	0	0	1-3	2	0	MEDIA
30106	APURIMAC	ABANCAY	LAMBAYAMA	5549	9.89	27.16	2972.51	0	0	0	0	0	1-4	1	0	MEDIA
40704	AREQUIPA	ISLAY	ISLAY	6509	35.55	5.83	7385.77	0	0	0	0	0	1-2	3	0	MEDIA
40310	AREQUIPA	CARAVELI	JACULI	1370	27.01	5.99	5839.42	0	0	0	0	0	1-2	3	0	MEDIA
50804	AYACUCHO	PAUCAR DEL SARA SARA	AREQUIPA	1344	25.6	10.47	8110.12	0	0	0	0	0	1-2	3	0	MEDIA
50405	AYACUCHO	HUANITA	LAIPA	2521	100	15.11	2897.34	0	0	0	0	0	1-3	2	0	MEDIA
50901	AYACUCHO	SUCRE	LURICOCHA	5034	20.54	26.07	2502.98	0	0	0	0	0	1-4	2	0	MEDIA
80608	CUSCO	CANGCHIS	QUEROBAMBA	2727	-10.01	25.7	5097.18	29.5	0	0	0	0	1-3	2	0	MEDIA
110102	ICA	ICA	TINTA	5704	64.94	24.71	403.23	35.34	0	0	0	0	1-3	2	0	MEDIA
120603	JUNIN	SATIPO	LA TINGUINA	34580	79.76	8.17	3192.6	29.94	0	0	0	0	1-3	3	0	MEDIA
120215	JUNIN	CONCEPCION	LLAYLLA	5983	49.66	19.44	2339.96	40.44	0	0	0	0	1-3	2	0	MEDIA
140303	LAMBAYEQUE	LAMBAYEQUE	SANTA ROSA DE OCOPE	2078	100	14.64	2213.67	0	0	0	0	0	1-3	2	0	MEDIA
150704	LIMA	HUAROCHIRI	ILLIRIO	9421	57.54	15.35	4267.06	0	0	0	0	0	1-3	2	0	MEDIA
150712	LIMA	HUAROCHIRI	CARAMPOMA	1621	38.31	22.58	987.05	0	0	0	0	0	1-2	2	0	MEDIA
150126	LIMA	LIMA	LARAOS	1985	49.82	21.05	1158.69	0	0	0	0	0	1-2	2	0	MEDIA
150127	LIMA	LIMA	PUNTA HERMOSA	7155	100	7.21	2284.15	0	0	0	0	0	1-2	3	0	MEDIA
150810	LIMA	HUALA	PUNTA NEGRA	7215	72.28	8.8	6292.45	13.55	0	0	0	0	1-3	3	0	MEDIA
211301	PUNO	YUNGUYO	SANTA MARIA	32174	84.46	9.76	3794.59	42.75	0	0	0	0	1-3	3	0	MEDIA
230303	TACNA	JORGE BASADRE	YUNGUYO	27747	63.96	18.78	1655.04	28.88	0	0	0	0	1-3	2	0	MEDIA
240301	TUMBES	ZARUMILLA	ITE	3481	42.55	7.88	8187.3	0	0	0	0	0	1-2	3	0	MEDIA
30712	APURIMAC	AYACUCHO	ZARUMILLA	21622	81.5	13.39	934.23	0	46.98	18.5	0	0	1-4	3	0	MEDIA
40401	AREQUIPA	GRAU	SAMUGARI	8067	-44.51	33.27	2855.65	15.09	0	7.31	0	0	1-4	2	0	MEDIA
40801	AREQUIPA	AREQUIPA	VILCABAMBA	1384	-54.15	21.28	9393.06	68.23	0	0	0	0	1-1	5	0	MEDIA
40806	AREQUIPA	LA UNION	AREQUIPA	56630	-167.74	4.85	16372.5	896.02	0	0	0	0	1-1	2	0	MEDIA
40806	AREQUIPA	CONDESUYOS	COTAHUASI	2988	-167.74	16.9	9638.55	308.54	0	0	0	0	1-3	2	0	MEDIA
40806	AREQUIPA	MOQUEGUA	RIO GRANDE	2940	-2.04	5.37	5952.18	109.89	0	0	0	0	1-3	2	0	MEDIA
40806	AREQUIPA	MOQUEGUA	URCOS	9551	27.47	19.56	4662.73	140.35	0	0	0	0	1-4	2	0	MEDIA



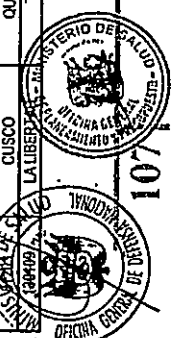
Ubigeo Distrital	DEPARTAMENTO	PROVINCIA	DISTRITO	Población	% de Brecha de Médicos	% DC (Indicador de Tendencia de Infección Crónica)	Incidencia Acumulada de EDAs	Tasa de Neumonia en 5 años x 10,000	Incidencia Acumulada de Dengue	Tasa de Leptospirosis x 100,000	Tasa de Incidencia Acumulada de Malaria por P. Vivax x 1,000	Tasa de Incidencia Acumulada de Malaria por P. Falciparum x 1,000	Capacidad Resolutiva de los EESS	Quindi de Pobreza	Población Expuesta Fenómenos Hidrometeorológicos asociados a Lluvias Intensas	PRIORIZACION
120401	JUNIN	JALIA	JALIA	1571	-160.23	18.29	1223.08	195.74	0	0	0	0	I-1	3	0	3
120125	JUNIN	HUANAYO	PILCOMAYO	15763	68.28	22.54	1674.81	5.38	0	0	0	0	I-3	2	0	2
140304	LAMBAYEQUE	LAMBAYEQUE	JAYANCA	17117	76.63	12.19	1482.75	53.27	0	0	0	0	I-3	2	0	2
150401	LIMA	CANTA	CANTA	2870	-143.9	17.33	1024.19	224.72	0	0	0	0	I-3	3	0	3
150901	LIMA	OYON	OYON	14141	43.43	20.37	2319.5	10.55	0	0	0	0	I-3	2	0	2
190201	PASCO	DANIEL ALCIDES CARRION	YANAHUANCA	13392	17.86	19.93	9948.24	99.01	0	0	0	0	I-4	2	0	2
200408	PIURA	MORROPON	SANTA CATALINA DE MOSSA	4183	4.37	21.27	430.31	82.64	0	0	0	0	I-2	2	0	2
220206	SAN MARTIN	BELLAVISTA	SAN RAFAEL	6913	71.07	10.46	1773.26	239.39	0	0	0	0	I-3	2	0	2
170101	MADRE DE DIOS	TAMBOPATA	TAMBOPATA	73958	21.58	9.46	4490.39	61.97	1715.58	14.87	0.35	0	I-4	3	0	3
21007	ANCASH	SANTA	SAWAKO	4535	55.9	20.77	2072.77	20.79	0	0	0	0	I-2	3	0	3
30216	APURIMAC	ANDAHUAYLAS	TALAVERA	18301	50.82	21.77	2114.64	43.01	0	0	0	0	I-4	2	0	2
40124	AREQUIPA	AREQUIPA	UCHUMAYO	12654	100	7	7597.88	32.23	0	0	0	0	I-3	4	0	4
40414	AREQUIPA	CASTILLA	VRACO	1801	-65.57	18.89	4664.08	0	0	0	0	0	I-3	2	0	2
89408	CUSCO	CALCA	YANATILE	12918	38.07	11.69	5085.93	33.58	0	0	0	0	I-4	1	0	1
110205	ICA	CHINCHA	EL CARMEN	12951	45.95	9.63	2324.14	0	0	0	0	0	I-2	2	0	2
110504	ICA	PISCO	INDEPENDENCIA	13952	28.33	9.93	4049.6	18.6	0	0	0	0	I-3	2	0	2
120904	JUNIN	CHUPACA	HUACHAC	3937	49.2	21.72	4064.01	25.25	0	0	0	0	I-3	3	0	3
120130	JUNIN	HUANAYO	SAN VERONIMO DE TUNAN	10178	60.7	22.57	3085.09	17.59	0	0	0	0	I-3	3	0	3
130201	LA LIBERTAD	ASCOPE	ASCOPE	6849	12.4	8.49	5241.64	0	0	0	0	0	I-1	3	0	3
140108	LAMBAYEQUE	CHICLAYO	MONSIEU	31904	78.06	21.73	1463.77	18.94	0	0	0	0	I-4	2	0	2
140309	LAMBAYEQUE	LAMBAYEQUE	PACORA	7199	72.2	22.68	652.87	0	0	0	0	0	I-3	2	0	2
150136	LIMA	LIMA	SAN AGUCEL	135226	86.91	3.93	1713.43	32.41	0	0	0	0	I-1	5	0	5
160303	MOQUEGUA	LO	PACCOCHA	3743	73.28	4.1	12930.8	0	0	0	0	0	I-2	5	0	5
200603	PIURA	SULLANA	IGNACIO ESCUDERO	19590	79.58	11.91	1521.18	40.8	0	0	0	0	I-3	2	0	2
200604	PIURA	SULLANA	LANONES	13334	40	9.31	2579.87	0	0	0	0	0	I-3	1	0	1
200607	PIURA	SULLANA	QUERECOTILLO	25301	64.43	8.75	996.01	0	23.72	0	0.12	0	I-4	2	0	2
210205	PUNO	SKANDIA	PHARA	4906	59.23	24.14	1510.27	0	0	0	0	0	I-3	2	0	2
210709	PUNO	LANPA	SANTA LUCIA	7657	60.82	14.51	1528.01	0	0	0	0	0	I-2	2	0	2
240103	TUMBES	TUMBES	LA CRUZ	9940	44.89	10.11	2378.32	0	55.77	0	0	0	I-3	3	0	3
220908	SAN MARTIN	SAN MARTIN	JUAN GUERRA	3185	68.6	8.28	1569.85	0	839.81	0	0	0	I-3	4	0	4
10606	AMAZONAS	RODRIGUEZ DE MENDOZA	LONGAR	1707	41.42	8.24	8025.78	142.85	0	0	0	0	I-3	3	0	3
21001	ANCASH	SANTA	CHIMBOTE	217394	62.74	8.04	4245.75	58.01	62.69	0	0	0	I-4	4	0	4
21803	ANCASH	SANTA	COISHCO	15703	87.26	7.91	560.4	11.36	1579.08	0	0	0	I-3	4	0	4
40205	AREQUIPA	CAMAÑA	NICOLAS DE PIÉROLA	6297	36.48	2.7	5986.98	64.62	0	0	0	0	I-3	3	0	3
40123	AREQUIPA	AREQUIPA	TIABAYA	14873	59.66	4.75	4276.21	160.56	0	0	0	0	I-3	3	0	3
110112	ICA	ICA	SURTANAJALLA	25311	72.34	8.23	3709.95	63.87	0	0	0	0	I-3	3	0	3
140112	LAMBAYEQUE	CHICLAYO	PIMENTEL	41487	90.36	12.69	1328.13	6.45	2.49	0	0	0	I-4	3	0	3
140118	LAMBAYEQUE	CHICLAYO	POMALCA	25128	88.06	7.83	1289.4	7.74	0	0	0	0	I-2	3	0	3
150124	LIMA	LIMA	PUCUSANA	15240	27.82	7.46	4101.05	10.15	0	0	0	0	I-3	2	0	2
150139	LIMA	LIMA	SANTA ROSA	15447	87.84	9.7	1234.27	5.41	0	0	0	0	I-1	4	0	4
190111	PASCO	PASCO	TINYAHUARCO	6256	36.06	24.84	19181.59	50.38	0	0	0	0	I-4	3	0	3
130107	LA LIBERTAD	TRUJILLO	HUACHAC	33634	55.4	7.07	9303.69	123.7	0	2.97	0	0	I-4	3	0	3
10603	AMAZONAS	RODRIGUEZ DE MENDOZA	COCHARAL	532	100	4.17	9210.53	0	0	0	0	0	I-4	3	0	3
ANSLERIO DE AMAZONAS	AMAZONAS	CHACHAPOYAS	SAN FRANCISCO DE DAGUAS	345	-189.86	4.35	7536.23	0	0	0	0	0	I-3	2	0	2
21001	ANCASH	SANTA	MACATE	3576	16.11	21.99	1677.85	0	0	0	0	0	I-2	2	0	2



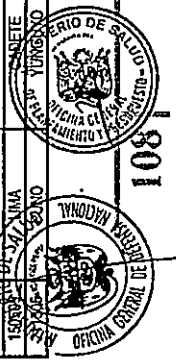
Ubigeo Distrital	DEPARTAMENTO	PROVINCIA	DISTRITO	Población	% de Brecha de Médicos	% DC (Indicador de Talla) de Desnutrición Crónica	Incidencia Acumulada de EDAs	Tasa de Neumonia en < 5 años x 10 000	Incidencia Acumulada de Dengue	Tasa de Leptospirosis x 100,000	Tasa de Incidencia Acumulada de Malaria Vivax x 1,000 2013	Tasa de Incidencia Acumulada de Malaria por P. Falciparum x 1,000 2013	Capacidad Resolutiva de los EESS	Quintil de Pobreza	Población Expuesta a Fenómenos Hidrometeorológicos asociados a Lluvias Intensas	PRIORIZACIÓN
21012	ANCASH	HUARI	RAHUAPAMPA	794	-25.94	13.08	1594.96	0	0	0	0	0	1-3	2	0	MEDIA
30104	APURIMAC	ABANCAY	CURAHUASI	18272	17.91	23.88	2966.29	23.25	0	0	0	0	1-4	1	0	MEDIA
30215	APURIMAC	ANDAHUAYLAS	SANTA MARIA DE CHICHO	10023	40.14	29.15	1576.37	22.47	0	0	0	0	1-4	2	0	MEDIA
40705	AREQUIPA	ISLAY	MEJIA	1071	5.63	3.61	7843.14	0	0	0	0	0	1-2	3	0	MEDIA
40206	AREQUIPA	GAMANA	OCONA	4798	16.63	5.18	6461.03	0	0	0	0	0	1-2	3	0	MEDIA
40207	AREQUIPA	CAMAÑA	QUILCA	703	-184.5	5.55	17069.7	0	0	0	0	0	1-2	3	0	MEDIA
50604	AYACUCHO	LUCANAS	CARLEN SALCEDO	3848	48.02	25.24	1585.24	34.72	0	0	0	0	1-4	2	0	MEDIA
50706	AYACUCHO	PARHUACOCNAS	PIYUSCA	2157	53.64	14.6	2178.95	0	0	0	0	0	1-3	2	0	MEDIA
80603	CUSCO	CANGCHIS	COMBAPATA	5432	25.35	28.03	1599.57	33.61	0	0	0	0	1-4	2	0	MEDIA
110506	ICA	PISCO	SAN ANDRES	13529	92.61	5.71	1892.23	12.78	0	0	0	0	1-3	3	0	MEDIA
110211	ICA	CHINCHA	TAMBO DE MORA	4951	59.6	9.82	5312.06	17.18	0	0	0	0	1-3	3	0	MEDIA
140107	LAMBAYEQUE	CHICLAYO	LAGUNAS	10160	31.1	10.7	4842.82	0	0	0	0	0	1-3	2	0	MEDIA
150117	LIMA	LIMA	LOS OLIVOS	360532	86.41	5.18	1972.92	31.53	0.28	0	0	0	1-4	5	0	MEDIA
150511	LIMA	CABETE	PACARAN	1781	-68.44	13.19	14033.21	0	0	0	0	0	1-3	2	0	MEDIA
150513	LIMA	CABETE	SAN ANTONIO	4062	-47.71	8.96	3028.07	22.22	0	0	0	0	1-1	3	0	MEDIA
150129	LIMA	LIMA	SAN BARTOLO	7233	30.87	8.21	7299.88	14.68	0	0	0	0	1-3	3	0	MEDIA
150719	LIMA	HUARACHIRI	SAN JUAN DE IRIS	1554	100	0	1222.65	0	0	0	0	0	1-1	5	0	MEDIA
150689	LIMA	HUARAL	SAN MIGUEL DE ACO	774	-287.6	18.18	6976.74	0	0	0	0	0	1-3	3	0	MEDIA
150407	LIMA	CANTA	SANTA ROSA DE QUIMIS	7827	21.33	10.99	8181.46	0	0	0	0	0	1-3	2	0	MEDIA
200703	PIURA	TALARA	LA BREA	12101	83.47	13.8	917.28	0	8.17	0	0	0	1-3	4	0	MEDIA
230109	TACNA	TACNA	SAMA	2992	-54.32	7.27	10802.47	0	0	0	0	0	1-2	3	0	MEDIA
80903	CUSCO	LA CONVENCIÓN	HUAYOPATA	5055	20.87	10.85	3995.04	0	0	19.78	0	0	1-3	2	0	MEDIA
40102	AREQUIPA	AREQUIPA	ALTO SELVA ALEGRE	80453	85.08	8.14	5017.84	57.1	0	0	0	0	1-3	5	0	MEDIA
40201	AREQUIPA	CAMAÑA	CAMAÑA	14683	-131.55	5.98	4345.16	367.49	0	0	0	0	1-1	4	0	MEDIA
80601	CUSCO	CANGCHIS	SICUANI	59151	33.05	22.69	3022.54	145.07	0	0	0	0	1-4	2	0	MEDIA
110301	ICA	NAZCA	NAZCA	28703	21.36	6.49	4265.44	54.55	0	0	0	0	1-2	3	0	MEDIA
110104	ICA	ICA	OGUCAJE	3739	19.76	16.2	3557.1	50.09	0	0	0	0	1-3	3	0	MEDIA
130105	LALIBERTAD	TRUJILLO	LA ESPERANZA	17293	92.63	8.32	2209.96	11.77	0	0	0	0	1-2	4	0	MEDIA
150202	LIMA	BARRANCA	PARANONGA	23023	52.22	9.69	3218.52	4.77	0	0	0	0	1-3	3	0	MEDIA
140101	LAMBAYEQUE	CHICLAYO	MORALES	289063	-8.65	9.85	6425.68	80.35	1.4	0.69	0	0	1-4	4	0	MEDIA
240101	TUMBES	SAN MARTIN	TUMBES	28025	89.3	9.16	977.7	10.89	142.49	35.68	0	0	1-4	4	0	MEDIA
40122	AREQUIPA	AREQUIPA	SOCABAYA	73493	19.33	12.07	2272.58	58.77	102.14	23.84	0	0	1-4	3	0	MEDIA
40126	AREQUIPA	AREQUIPA	YANAHUARA	24992	79.99	6.67	3826.21	32.68	0	0	0	0	1-3	4	0	MEDIA
60808	CAJAMARCA	JEN	PUCARA	7861	34.73	5.25	3859.24	12.73	0	0	0	0	1-3	5	0	MEDIA
80908	CUSCO	LA CONVENCIÓN	SANTA TERESA	6739	40.64	16.04	2192.93	44.44	0	0	0	0	1-4	2	0	MEDIA
110508	ICA	PISCO	TUPAC AMARU INCA	16961	88.21	8.66	3116.19	29.67	0	0	0	0	1-4	2	0	MEDIA
120409	JUNIN	JAJAJA	HUARIPAMPA	923	-8.34	23.47	3997.41	18.79	0	0	0	0	1-4	3	0	MEDIA
130705	LA LIBERTAD	PACASAYO	SAN JOSE	12185	83.59	9.78	2275.19	0	0	0	0	0	1-2	3	0	MEDIA
140116	LAMBAYEQUE	CHICLAYO	CAYALI	16393	81.59	9.73	3112.98	0	0	0	0	0	1-4	2	0	MEDIA
140104	LAMBAYEQUE	CHICLAYO	ETEN PUERTO	2220	54.95	8.03	3783.78	0	0	0	0	0	1-2	5	0	MEDIA
140208	LAMBAYEQUE	FERREÑATE	PUEBLO NUEVO	13331	62.49	15.27	1132.7	40.03	7.53	0	0	0	1-4	3	0	MEDIA
150104	LIMA	LIMA	LA MOLINA	162237	91.99	3.84	4871.89	25.72	0	0	0	0	1-3	5	0	MEDIA



Ubigeo Distrital	DEPARTAMENTO	PROVINCIA	DISTRITO	Población	% de Brecha de Médicos	% DC (Indicador Talla/Edad) Desnutrición Crónica	Incidencia Acumulada de EDA's < 5 años x 10.000	Incidencia Acumulada de Dengue	Tasa de Leptospirosis x 100.000	Tasa de Incidencia Acumulada de Malaria por P. Vivax x 1.000 -2013	Tasa de Incidencia Acumulada de Malaria por P. Falciparum x 1.000 -2013	Capacidad Relativa de los EESS	Quintil de Pobreza	Población Expuesta Fenómenos Hidrometeorológicos asociados a Lluvias Intensas	PRIORIZACION
180205	MOQUEGUA	GENERAL SANCHEZ CERRO	LA CAPILLA	2102	4,85	2,44	1950,32	0	0	0	0	1-1	3	0	MEDIA
200704	PIURA	TALARA	LOBITOS	1624	38,42	18,6	492,61	0	0	0	0	1-2	3	0	MEDIA
240202	TUMBES	KONTRALMIRANTE VILLAR	CASITAS	2184	-83,15	6,05	2793,04	45,05	0	0	0	1-3	3	0	MEDIA
10304	AMAZONAS	RODRIGUEZ DE MENDOZA	HUAMBEO	2822	64,56	12,93	2799,43	0	0	0	0	1-3	3	0	MEDIA
30201	APURIMAC	ANDAHUAYLAS	ANDAHUAYLAS	46459	-26,99	33,47	1312,99	82,63	0	0	0	1-4	2	0	MEDIA
30109	APURIMAC	ABANCAY	TAMBURCO	8374	35,99	15,69	1634,86	10,07	0	0	0	1-4	2	0	MEDIA
40302	AREQUIPA	CARAYELLI	ACARI	3437	-45,48	6,59	9863,25	127,8	0	0	0	1-3	3	0	MEDIA
40105	AREQUIPA	AREQUIPA	CHARRACATO	8615	18,75	11,39	5907,55	134,47	0	0	0	1-3	3	0	MEDIA
40208	AREQUIPA	CAMAÑA	SAMUEL PASTOR	14916	52,75	6,58	2173,33	47,85	0	0	0	1-3	3	0	MEDIA
150512	LIMA	CABETE	QUILMANA	14924	53,1	9,83	3068,88	49,15	0	0	0	1-3	3	0	MEDIA
150134	LIMA	LIMA	SAN LUIS	57454	68,67	3,19	1912,83	76,71	0	0	0	1-3	3	0	MEDIA
200402	PIURA	MORROPON	BUENOS AIRES	8263	51,53	15,59	581,61	0	0	0	0	1-4	2	0	MEDIA
200101	PIURA	PIURA	PIURA	292784	59,67	10,04	3098,19	107,46	0	0,01	0	1-4	4	0	MEDIA
150605	LIMA	HUAYURA	HUAYURA	23330	64,76	7,96	3717,41	67,64	0	0	0	1-3	4	0	MEDIA
10301	AMAZONAS	BONGARA	JUBILLA	1739	-15,01	23,08	4887,87	0	0	0	0	1-3	3	0	MEDIA
40129	AREQUIPA	AREQUIPA	JOSE LUIS BUSTAMANTE Y RIVERO	77292	87,06	4,8	4591,68	0	0	0	0	1-3	5	0	MEDIA
40202	AREQUIPA	CAMAÑA	JOSE MARIA QUIMPER	4112	51,36	7,51	2458,23	25,64	0	0	0	1-2	4	0	MEDIA
40204	AREQUIPA	CAMAÑA	MARISCAL CACERES	6179	19,08	8,63	4660,95	0	0	0	0	1-3	2	0	MEDIA
50603	AYACUCHO	LUCANAS	CABANA	4198	51,78	14,05	747,35	0	0	0	0	1-3	2	0	MEDIA
110303	ICA	NAZCA	EL INGENIO	2780	-79,86	5,07	7955,61	35,71	0	0	0	1-3	2	0	MEDIA
110507	ICA	PISCO	SAN CLEMENTE	21292	85,91	8,48	1244,6	39,18	0	0	0	1-3	3	0	MEDIA
130401	LA LIBERTAD	CHEPEN	CHEPEN	49420	27,72	10,33	4467,16	14,45	0	0	0	1-3	3	0	MEDIA
130605	LA LIBERTAD	OTUZCO	HUARANACHAL	5145	-16,62	30,69	835,76	16,81	0	0	0	1-4	2	0	MEDIA
130703	LA LIBERTAD	PACASMAYO	JEGUETEPEQUE	3760	-139,36	12,28	5392,55	0	0	0	0	1-2	3	0	MEDIA
140201	LAMBAYEQUE	FERRERAFE	FERRERAFE	35157	40,27	11,18	3211,31	42,7	0	0	0	1-3	3	0	MEDIA
140115	LAMBAYEQUE	CHICLAYO	ZANA	12417	59,73	9,9	1602,64	0	0	0	0	1-4	1	0	MEDIA
150108	LIMA	LIMA	CHORRILLOS	318483	51,33	6,68	2842,84	0,32	0	0	0	1-4	4	0	MEDIA
150508	LIMA	CABETE	LUNAHUANA	4788	-25,05	12,08	4210,69	0	0	0	0	1-2	3	0	MEDIA
150131	LIMA	LIMA	SAN ISIDRO	5792	87,45	3,79	1503,8	16,9	0	0	0	1-2	5	0	MEDIA
180103	MOQUEGUA	MARISCAL NIETO	CUCHUMBAYA	2152	-39,41	8,79	3910,41	0	0	0	0	1-3	2	0	MEDIA
200505	PIURA	PIURA	LA HUACA	17583	56,83	11,23	500,73	0	0	0	0	1-3	2	0	MEDIA
200405	PIURA	MORROPON	MORROPON	14315	72,06	14,52	2403,07	41,21	0	0	0	1-4	2	0	MEDIA
210708	PUNO	LAMPA	PUCARA	5607	82,17	14,42	659,89	29,46	0	0	0	1-4	2	0	MEDIA
210309	PUNO	CARABAYA	SAN GABAN	4147	-68,8	14,61	4123,46	0	0	0	0	1-4	1	0	MEDIA
230404	TACNA	TARATA	ESTIQUE-PAMPA	602	-66,11	13,33	4651,16	0	0	0	0	1-2	3	0	MEDIA
240303	TUMBES	ZARUMILLA	MATAPALO	2189	-37,05	13,51	5070,81	0	0	0	0	1-3	2	0	MEDIA
130111	LA LIBERTAD	TRUJILLO	VICTOR LARCO HERRERA	62589	76,03	12,47	2091,42	14,06	0	0	0	1-3	5	0	MEDIA
150113	LIMA	LIMA	JESUS MARIA	71439	87,4	4,1	2340,46	42,72	0	0	0	1-3	5	0	MEDIA
200101	CALLAO	CALLAO	CALLAO	414249	73,45	7,88	3934,59	48,67	0	0	0	1-3	5	0	MEDIA
200101	CUISCO	QUISPICANCHI	CAMAÑITI	2131	6,15	11,76	1830,13	240,38	0	0	0	1-3	2	0	MEDIA
200101	LA LIBERTAD	TRUJILLO	SALAVERRY	17142	59,16	11,02	3366	248,57	0	0	0	1-4	3	0	MEDIA



Ubigeo Distrital	DEPARTAMENTO	PROVINCIA	DISTRITO	Población	% de Brecha de Médicos	% DC (Indicador Talla/Edad)/Desnutrición Crónica	Incidencia Acumulada de EDAs	Tasa de Neumonías en <5 años x 10 000	Incidencia Acumulada de Dengue	Tasa de Leptospirosis x 100,000	Tasa de Incidencia Acumulada de Malaria por P. Vivax X 1,000 2013	Tasa de Incidencia Acumulada de Malaria por P. Falciparum X 1,000 2013	Capacidad Resolutiva de los EESS	Índice de Pobreza	Población Expuesta Fenómenos Hidrometeorológicos asociados a Lluvias Intensas	PRIORIZACIÓN
140105	LAMBAYEQUE	CHICLAYO	JOSE LEONARDO ORTIZ	187500	93.07	10	1078.23	11.89	0.54	0	0	0	1-4	4	0	MEDIA
140120	LAMBAYEQUE	CHICLAYO	TUMAJAN	30126	93.36	14.17	1048.93	6.88	0	0	0	0	1-3	3	0	MEDIA
180301	MOQUEGUA	ILO	ILO	63200	32.64	3.97	9784.14	87.24	0	0	0	0	1-3	5	0	MEDIA
210211	PUNO	AZANGARO	SAN ANTON	9666	29.05	24.1	1337.93	65.79	0	0	0	0	1-4	2	0	MEDIA
130101	LA LIBERTAD	TRUJILLO	TRUJILLO	316717	40.19	6	5311.37	83.27	0.32	0.63	0	0	1-4	5	0	MEDIA
140501	LAMBAYEQUE	LAMBAYEQUE	LAMBAYEQUE	74576	-5.93	15.03	2388.17	4.93	1.37	1.34	0	0	1-4	3	0	MEDIA
70105	CALLAO	CALLAO	LA PUNTA	3655	45.28	5.33	3584.13	0	0	0	0	0	1-2	5	0	MEDIA
81304	URUBAMBA	URUBAMBA	MACHUPICCHU	7585	73.56	8.24	4864.51	16.92	0	0	0	0	1-4	3	0	MEDIA
110402	CUSCO	PALPA	LIPATA	1491	32.93	10.78	4158.28	0	0	0	0	0	1-3	3	0	MEDIA
110106	ICA	ICA	PARCONA	59338	77.75	8.18	1893.48	27.56	0	0	0	0	1-4	3	0	MEDIA
110113	ICA	ICA	TATE	4476	55.32	7.75	4579.98	20.62	0	0	0	0	1-3	4	0	MEDIA
130103	LA LIBERTAD	TRUJILLO	FLORENCIA DE MORA	47988	61.88	9.66	5253.77	37.96	0	0	0	0	1-4	3	0	MEDIA
130104	LA LIBERTAD	TRUJILLO	HUANCHACO	61923	95.16	8.67	1543.85	0	0	0	0	0	1-3	3	0	MEDIA
140113	LAMBAYEQUE	CHICLAYO	REQUE	14530	86.24	14.9	908.47	0	0	0	0	0	1-3	3	0	MEDIA
150116	LIMA	LIMA	LINCE	52054	84.63	7.39	2359.09	34.95	0	0	0	0	1-3	5	0	MEDIA
150119	LIMA	LIMA	LURN	78663	72.35	7.22	3667.53	14.68	0	0	0	0	1-4	3	0	MEDIA
150514	LIMA	CAJETE	SAN LUIS	12815	100	11.55	1912.83	26.79	0	0	0	0	1-3	5	0	MEDIA
150515	LIMA	CAJETE	SANTA CRUZ DE FLORES	2753	27.35	9.7	3414.46	0	0	0	0	0	1-2	4	0	MEDIA
150205	LIMA	BARRANCA	SURPUEERTO	11591	48.24	8.4	5331.72	18.04	0	0	0	0	1-3	4	0	MEDIA
200503	PIURA	PAUTA	ARENAL	1037	-92.86	5.36	9064.61	0	0	0	0	0	1-3	3	0	MEDIA
230301	TACNA	JORGE BASADRE	LOCUMBA	2544	21.38	4.39	1062.89	0	0	0	0	0	1-3	3	0	MEDIA
220301	SAN MARTIN	SAN MARTIN	TARAPOTO	72615	-0.53	7.71	1611.24	33.15	283.44	30.3	0.11	0	1-3	5	0	MEDIA
20101	ANCASH	HUARAZ	HUARAZ	62534	7.25	18.22	2216.39	8.91	0	0	0	0	1-3	3	0	MEDIA
21809	ANCASH	SANTA	NUYUO CHIMBOTE	141809	31.6	8	2554.84	67.78	15.3	0	0	0	1-4	4	0	MEDIA
40106	AREQUIPA	AREQUIPA	CHIGUATA	2866	-38.12	13.56	5246.62	173.91	0	0	0	0	1-3	3	0	MEDIA
40109	AREQUIPA	AREQUIPA	MARIANO MELGAR	52985	69.8	8.09	5626.12	65.09	0	0	0	0	1-4	5	0	MEDIA
40110	AREQUIPA	AREQUIPA	MIRAFLORES	48625	71.79	5.73	6180.35	61	0	0	0	0	1-4	5	0	MEDIA
40701	AREQUIPA	ISLAY	MOLLENO	23009	52.19	3.46	12872.46	73.42	0	0	0	0	1-4	5	0	MEDIA
50801	AYACUCHO	PAUCAR DEL SARA SARA	PAUSA	2875	-143.48	12.88	3339.13	289.86	0	0	0	0	1-4	2	0	MEDIA
110304	ICA	NAZCA	MARCONA	12610	84.14	5.69	2833.9	8.46	0	0	0	0	1-3	4	0	MEDIA
130701	LA LIBERTAD	PACASMAYO	SAN PEDRO DE ILLOC	16630	51.89	6.52	3355.38	6.55	0	0	0	0	1-4	3	0	MEDIA
150501	LIMA	CAJETE	SAN VICENTE DE CAJETE	53705	-4.27	9.58	4665.68	49.84	0	0	0.04	0	1-3	3	0	MEDIA
240104	TUMBES	TUMBES	PAIPAS DE HOSPITAL	6977	-0.33	12.32	5217.14	61.26	0	0	0	0	1-3	3	0	MEDIA
150601	LIMA	HUALURA	HUALURA	58252	-57.93	6.73	9331.87	91.67	1.72	0	0	0	1-3	5	0	MEDIA
16011	AMAZONAS	RODRIGUEZ DE MUENDOZA	TOTORA	474	-110.97	21.21	2742.62	0	0	0	0	0	1-3	3	0	MEDIA
40307	AREQUIPA	CARAVELI	CHALA	6387	21.72	8.05	5151.09	39.89	0	0	0	0	1-4	2	0	MEDIA
40107	AREQUIPA	AREQUIPA	JACOBO HUNTER	48147	60.54	4.71	5847.29	34.79	0	0	0	0	1-4	5	0	MEDIA
110105	ICA	PACHACUTEC	PACHACUTEC	5577	54.39	8.33	1642.09	27.17	0	0	0	0	1-3	3	0	MEDIA
140204	LAMBAYEQUE	FERREDFE	MANUEL ANTONIO MISIONES MURO	4282	29.94	13.45	840.73	0	0	0	0	0	1-3	2	0	MEDIA
150201	LIMA	BARRANCA	BARRANCA	68547	13.93	8.15	3947.66	31.33	0	0	0	0	1-3	3	0	MEDIA
150104	LIMA	LIMA	BARRANCO	31289	61.66	4.7	3207.87	0	0	0	0	0	1-3	5	0	MEDIA
150304	LIMA	CAJETE	MAIA	32871	48.28	7.59	2591.95	25.13	0	0	0	0	1-3	3	0	MEDIA
150504	LIMA	YUMBO	TINICACHI	1585	36.91	14.29	504.73	0	0	0	0	0	1-2	3	0	MEDIA



Ubigeo Distrital	DEPARTAMENTO	PROVINCIA	DISTRITO	Población	% de Brecha de Médicos	% DC (Indicador de Talla/Edad/Descripción Crónica)	Tasa de Incidencia de EDA x 10 000	Tasa de Neumonía en <5 años x 10 000	Inciden. Acumulada de Dengue	Tasa de Lepptospirosis x 100/000	Tasa de Incidencia Acumulada de Malaria por P. Vivax X (000) 2013	Tasa de Incidencia Acumulada de Malaria por P. Falciparum X (000) 2013	Capacidad Resolvente de los EESS	Quinti de Pobreza	Población Expuesta Hidrometeorológicos Asociados a Lluvias Intensas	PRONIFICACIÓN
150135	LIMA	LIMA	SAN MARTIN DE PORRES	573149	-4.14	5.96	1573.35	39.38	0.15	0.3	0	0	1-3	5	0	MEDIA
80901	CUSCO	LA CONVENCIÓN	SANTA ANA	34779	25.24	6.6	4381.95	113.74	0	0	0.09	0	1-4	3	0	MEDIA
110206	ICA	CHINCHA	GROCIO PRADO	23253	69.9	15.27	1582.59	3.48	0	0	0	0	1-3	3	0	MEDIA
110401	ICA	PALPA	PALPA	7250	-24.14	6.76	7117.24	284.94	0	0	0	0	1-4	3	0	MEDIA
130403	LA LIBERTAD	CHUPEN	PUEBLO NUEVO	14306	72.04	13.43	1642.67	6.05	0	0	0	0	1-4	2	0	MEDIA
140111	LAMBAYEQUE	CHICLAYO	PICSI	9710	69.1	12.2	1637.49	11.57	0	0	0	0	1-3	3	0	MEDIA
150502	LIMA	CABETE	ASIA	8608	41.91	9.66	2218.87	8.8	0	0	0	0	1-3	3	0	MEDIA
150507	LIMA	CABETE	IMPERIAL	39115	36.09	11.55	3880.86	66.31	0	0	0	0	1-4	3	0	MEDIA
70106	CALLAO	CALLAO	VENTANILLA	38940	71.24	9.16	3044.37	10.58	0	0.26	0	0	1-4	3	0	MEDIA
150106	LIMA	LIMA	CHARABAYLLO	278963	87.45	8.17	1587.67	9.54	0	0.38	0	0	1-4	3	0	MEDIA
150130	LIMA	LIMA	SAN BORJA	111688	93.73	4.43	1715.49	11.15	0	0.9	0	0	1-3	5	0	MEDIA
150137	LIMA	LIMA	SANTA ANITA	218486	50.57	3.59	3592.45	49.82	0	0.46	0	0	1-4	5	0	MEDIA
40601	AREQUIPA	CONDÉSUYOS	CHOCUIBAMBA	3447	-74.06	14.29	5734.9	0	0	0	0	0	1-3	3	0	MEDIA
40702	AREQUIPA	ISLAY	COCACACHACRA	9157	12.64	4.38	5908.05	12.35	0	0	0	0	1-4	3	0	MEDIA
40703	AREQUIPA	ISLAY	DEAN VALDIVIA	6586	-6.12	5.88	5035.35	0	0	0	0	0	1-3	3	0	MEDIA
40706	AREQUIPA	ISLAY	PUNTA DE BOMBON	6572	54.35	5.35	5371.27	0	0	0	0	0	1-4	4	0	MEDIA
70104	CALLAO	CALLAO	LA PERLA	60211	86.71	8.76	1454.88	26.63	0	0	0	0	1-3	5	0	MEDIA
80901	CUSCO	ESPINAR	ESPINAR	32661	-12.6	23.98	1253.77	32.17	0	0	0	0	1-3	2	0	MEDIA
110302	ICA	NAZCA	CHANGUILLO	1647	-142.87	6.27	3885.85	0	0	0	0	0	1-4	2	0	MEDIA
150102	LIMA	LIMA	ANCON	40951	70.7	10.65	1916.93	37.45	0	0	0	0	1-3	3	0	MEDIA
150505	LIMA	CABETE	CHILCA	15813	3.93	9.94	5593.47	25.8	0	0	0	0	1-4	3	0	MEDIA
150140	LIMA	LIMA	SANTIAGO DE SURCO	32725	94.29	6.02	1246.98	15.65	0	0	0	0	1-3	5	0	MEDIA
230101	TACNA	TACNA	TACNA	89707	-41.57	4.07	6177.89	23.83	0	0	0	0	1-3	5	0	MEDIA
40112	AREQUIPA	AREQUIPA	PAUCARPATA	124622	72.72	6.51	5109.05	53.18	0	0	0	0	1-4	4	0	MEDIA
80904	CUSCO	LA CONVENCIÓN	MARANAJUA	6359	21.36	8.65	3114.19	91.24	0	0	0	0	1-4	2	0	MEDIA
150128	LIMA	LIMA	RIMAC	169817	77.6	7.34	2065.24	70.11	0	0	0	0	1-4	5	0	MEDIA
10303	AMAZONAS	BONGARRA	CHORUJA	278	-289.71	8.57	1438.85	0	0	0	0	0	1-3	2	0	MEDIA
131203	LA LIBERTAD	VIRU	GUADALUPITO	8684	-141.82	14.06	736.99	0	0	0	0	0	1-3	2	0	MEDIA
130206	LA LIBERTAD	ASCOPE	RAZURI	8982	71.76	7.36	1304.52	0	0	0	0	0	1-4	3	0	MEDIA
130207	LA LIBERTAD	ASCOPE	SANTIAGO DE CAO	19279	79.93	7.86	1800.68	0	0	0	0	0	1-3	4	0	MEDIA
150142	LIMA	LIMA	VILLA EL SALVADOR	445189	78.89	7.25	2609	25.91	0	0	0	0	1-4	4	0	MEDIA
150302	LIMA	YALUYOS	VINAC	1842	45.71	23.42	5211.73	0	0	0	0	0	1-4	4	0	MEDIA
230108	TACNA	TACNA	POCOLLAY	20566	80.55	4	573.76	0	0	0	0	0	1-3	4	0	MEDIA
30101	APURIMAC	ABANCAY	ABANCAY	56085	-10.55	13.71	3334.22	209.08	0	0	0	0	1-4	3	0	MEDIA
70102	CALLAO	CALLAO	BELLAVISTA	73469	-38.57	7.55	4578.99	93.37	0	0	0	0	1-3	5	0	MEDIA
110201	ICA	CHINCHA	CHINCHA ALTA	62979	23.78	12.57	1991.14	10.32	0	0	0	0	1-2	4	0	MEDIA
110204	ICA	CHINCHA	CHINCHA BAJA	12369	43.41	10.55	1382.49	7.17	0	0	0	0	1-3	3	0	MEDIA
230110	TACNA	TACNA	CORONEL GREGORIO ALBARRACIN LANCHIPA	104699	80.9	5.46	1899.23	2.36	0	0	0	0	1-4	4	0	MEDIA
130205	LA LIBERTAD	ASCOPE	PALJAN	25263	56.46	10.42	965.84	13.64	0	0	0	0	1-4	3	0	MEDIA
150110	LIMA	LIMA	COMAS	520483	48.96	6.31	1779.56	23.92	0	0	0	0	1-3	5	0	MEDIA
150118	LIMA	LIMA	PUENTE PIEDRA	320837	54.49	5.56	1174.74	18.86	0	0	0	0	1-4	3	0	MEDIA
150119	CALLAO	CALLAO	CARMEN DE LA LEGUA RETNOSO	41756	-273.6	12.19	3922.79	8.15	0	0	0	0	1-3	4	0	MEDIA



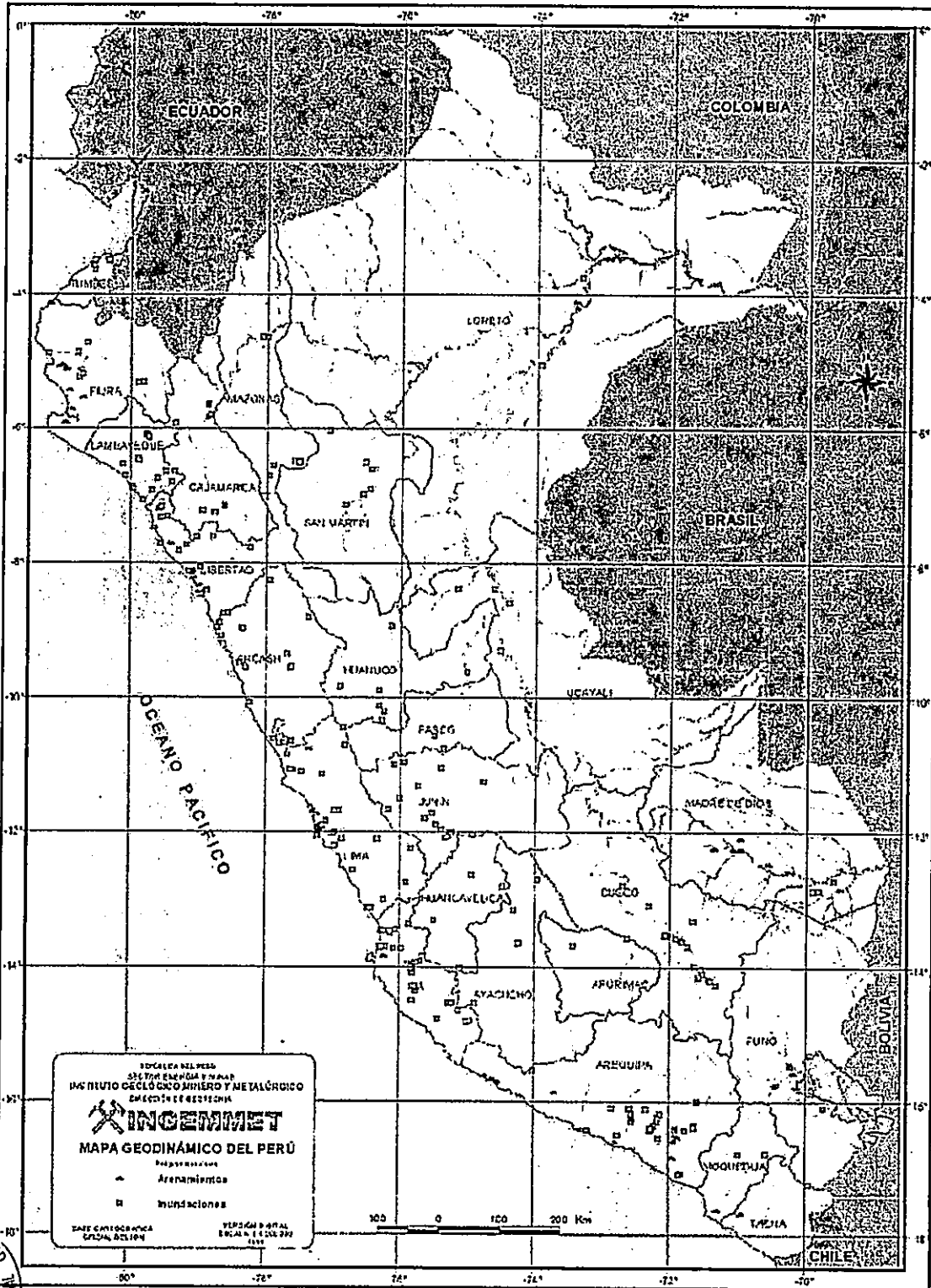


Ubigeo Distrital	DEPARTAMENTO	PROVINCIA	DISTRITO	Población	% de Brecha de Médicos	% DC (Indicador de Talla) y Desnutrición Crónica	Incidenz. Acumulada de EDAs	Tasa de Neurología en 5 años x 10 000	Incidenz. Acumulada de Dengue	Tasa de Lepitosis x 100,000	Tasa de Incidenz. Acumulada de Malaria por P. Vivax X 1,000	Tasa de Incidenz. Acumulada de Malaria por P. Falciparum X 1,000	Capacidad Resolutiva de los EESS	Quintil de Pobreza	Población Expuesta Fenómenos Hidrometeorológicos asociados a Lluvias Intensas	PRIORIZACIÓN
150105	LIMA	LIMA	BREÑA	76291	-522.04	4.37	2783.21	73.95	0	1.28	0	0	1-3	5	0	MEDIA
150111	LIMA	LIMA	EL AGUSTINO	190474	-157.78	8.66	1829.12	52.5	0	0.53	0	0	1-3	4	0	MEDIA
10601	ANAZOVAS	RODRIGUEZ DE MENDOZA	SAN NICOLAS	5276	5.23	7.59	3695.99	0	0	0	0	0	1-4	3	0	MEDIA
240102	TUMBES	TUMBES	CORRALES	23592	61.71	12.26	1510.51	0	0	0	0	0	1-4	3	0	MEDIA
110101	ICA	ICA	ICA	130395	-94.79	9.99	2912.69	73.45	0	0	0	0	1-3	5	0	MEDIA
130204	LA LIBERTAD	ASCOPE	MAGDALENA DE CAO	3178	5.6	5.13	786.66	0	0	0	0	0	1-3	3	0	MEDIA
150121	LIMA	LIMA	PUEBLO LIBRE	76743	-171.03	4.18	1903.76	34.95	0	0	0	0	1-3	3	0	MEDIA
230104	TACNA	TACNA	CIUDAD NUEVA	31573	57.42	3.23	2823.84	0	0	0	0	0	1-4	4	0	MEDIA
150101	LIMA	LIMA	LIMA	281861	-497.81	5.42	3593.14	120.93	0	0	0	0	1-4	5	0	MEDIA
110501	ICA	PISCO	PISCO	54824	10.3	6.83	1437.1	49.79	0	0	0	0	1-3	4	0	MEDIA
150115	LIMA	LIMA	LA VICTORIA	178958	18.98	4.86	2381.01	89.51	0	0.55	0	0	1-4	5	0	MEDIA
230102	TACNA	TACNA	ALTO DE LA ALIANZA	39030	48.76	3.41	2410.97	0	0	0	0	0	1-4	5	0	MEDIA
150133	LIMA	LIMA	SAN JUAN DE MIRAFLORES	397113	15.14	7.15	2580.63	35.57	0	0.25	0	0	1-4	4	0	MEDIA
150141	LIMA	LIMA	SURQUILLO	92012	-216.06	3.28	2710.52	29.4	0	0	0	0	1-4	5	0	MEDIA
150120	LIMA	LIMA	MAGDALENA DEL MAR	64476	-59.7	3.98	1672.3	35.1	0	0	0	0	1-4	5	0	MEDIA



# ANEXO 4

## MAPA GEODINÁMICO DEL PERÚ: ARENAMIENTO E INUNDACIONES

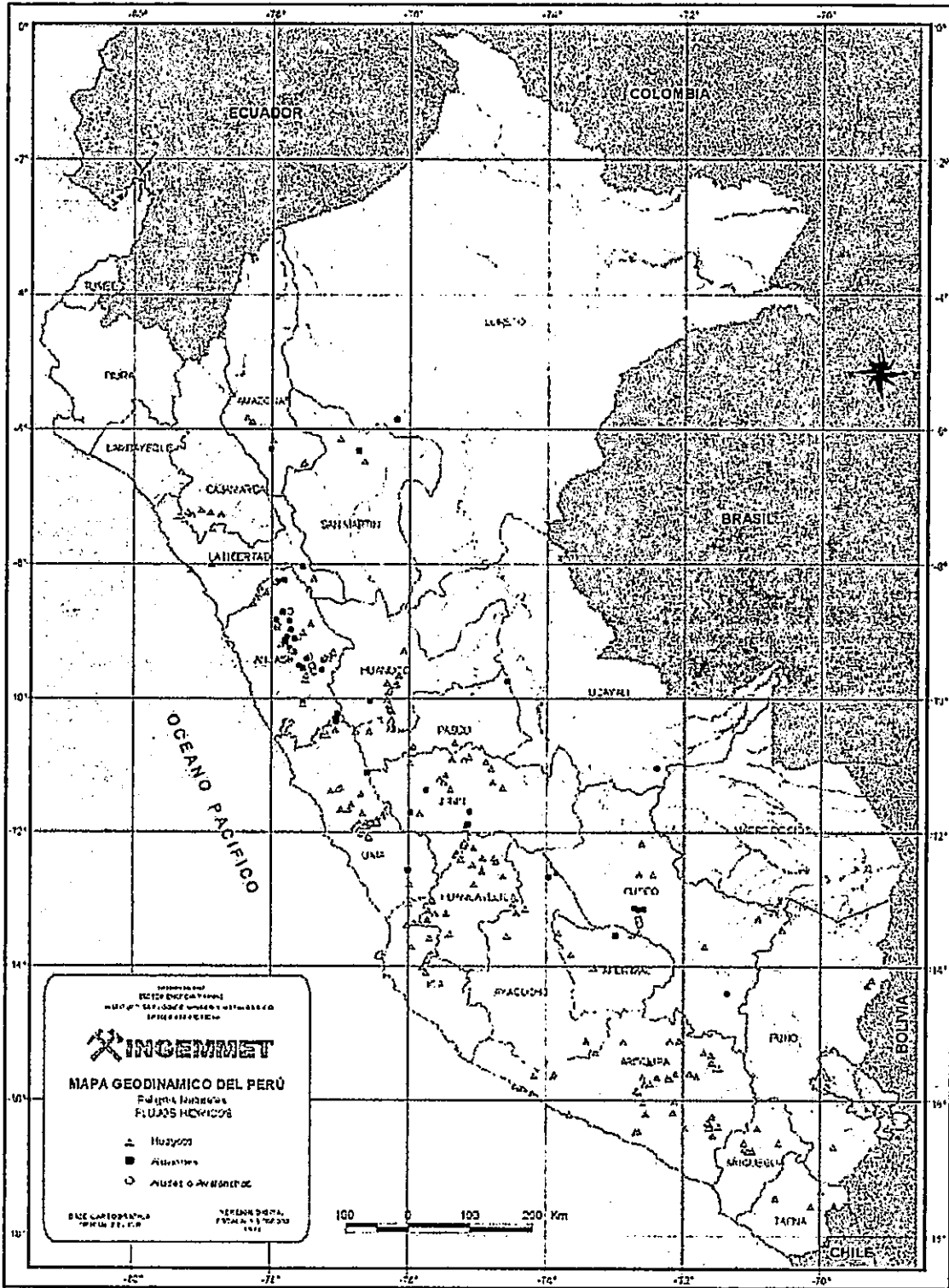


111



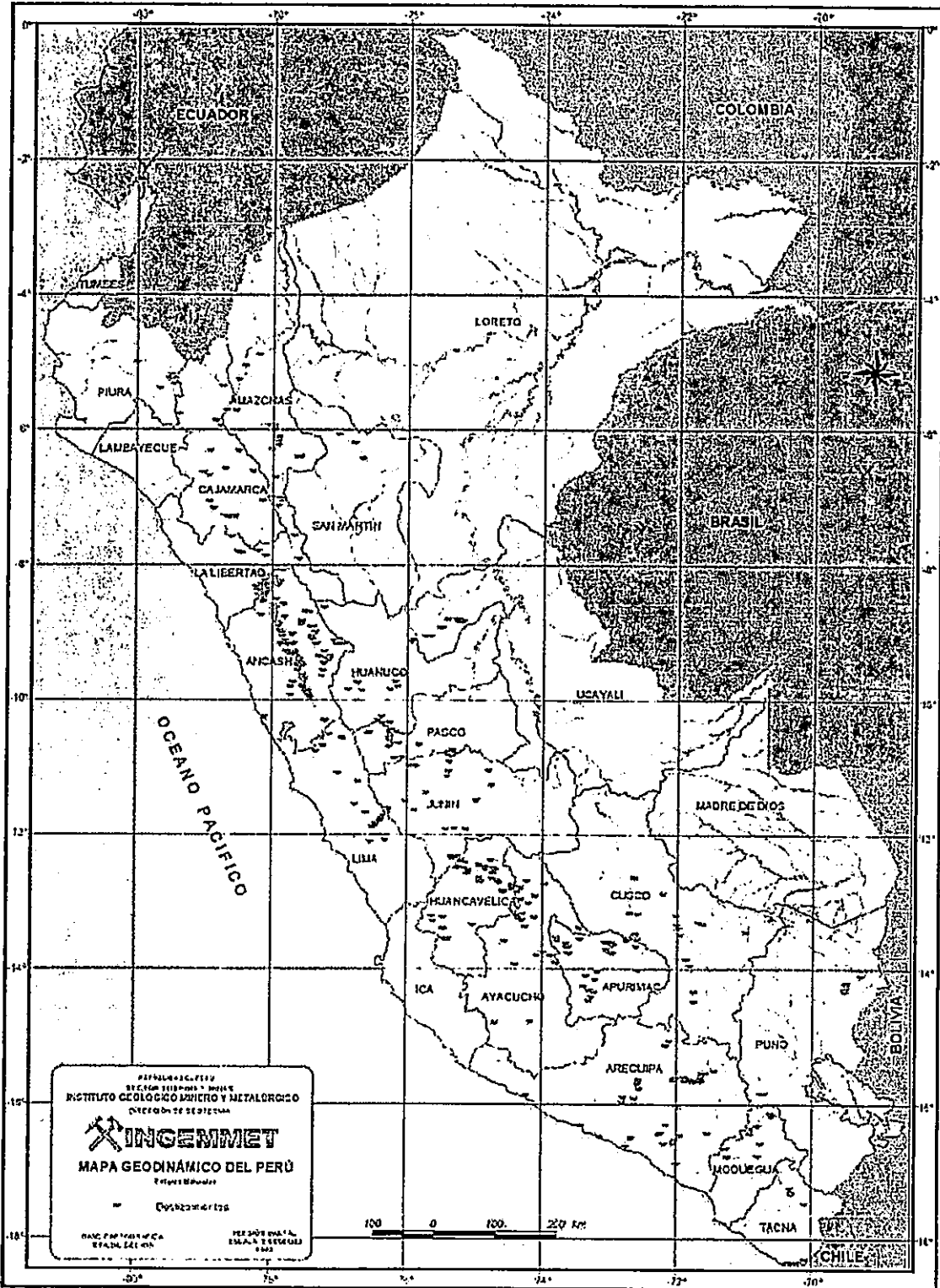
# ANEXO 5

## MAPA GEODINÁMICO DEL PERÚ: HUAYCOS, ALUVIONES Y ALUDES



# ANEXO 6

## MAPA GEODINÁMICO DEL PERÚ: DESLIZAMIENTOS

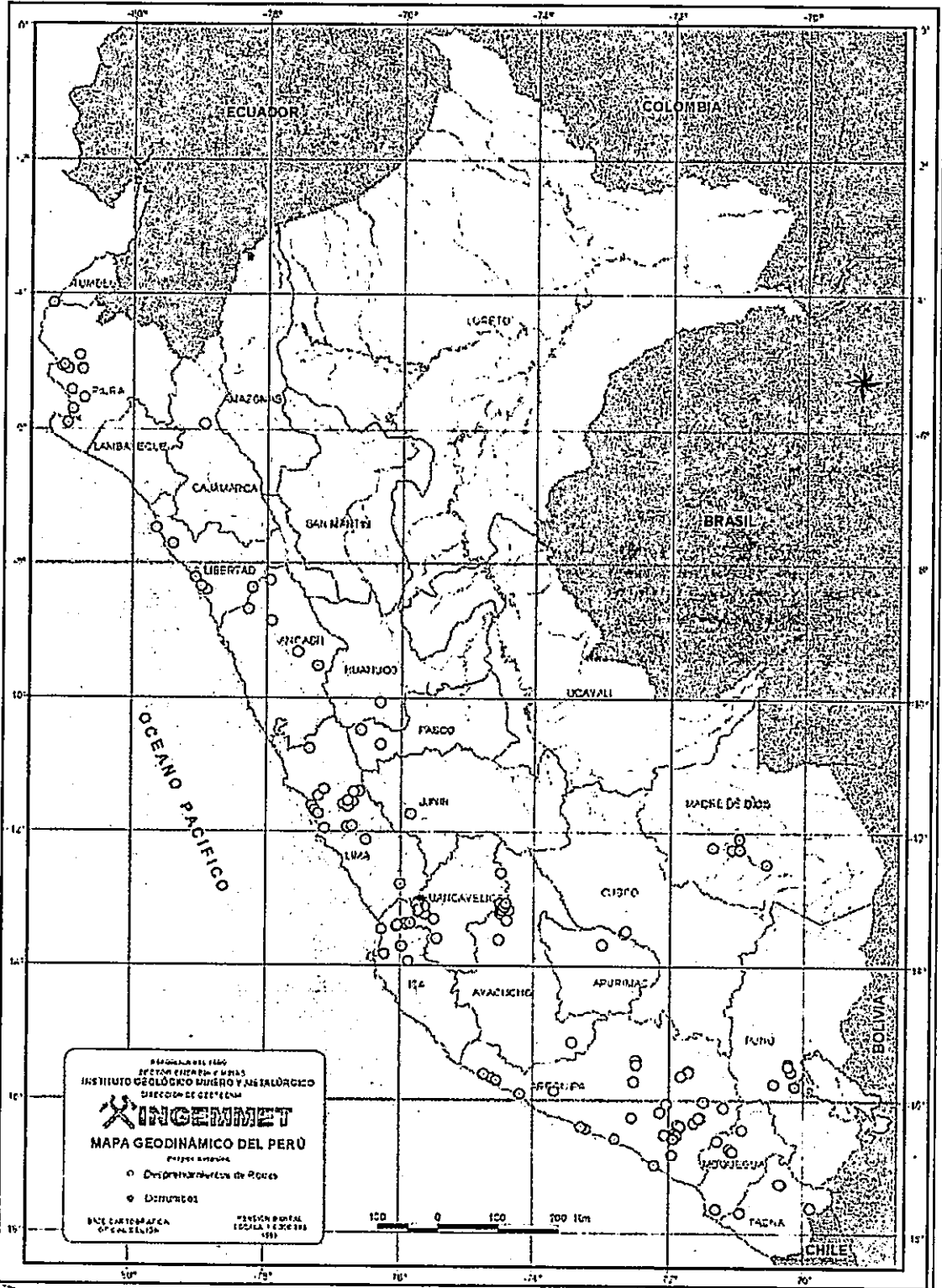


3




# ANEXO 7

## MAPA GEODINÁMICO DEL PERÚ: DESPRENDIMIENTO DE ROCAS Y DERRUMBES



ANEXO 8

MAPA DE CUENCAS DEL PERÚ



115



## X. BIBLIOGRAFIA

1. Acuerdo Nacional. Políticas de Estado, Perú: Julio 2002. y sus modificatorias.
2. Ministerio de Salud (MINSA). Plan-Nacional Concertado de Salud. Lima, Perú: MINSA; 2007.
3. Instituto Nacional de Defensa Civil (INDECI). Manual de Conocimientos Básicos para Comités de Defensa Civil y Oficinas de Defensa Civil. Lima, Perú: INDECI; 2005.
4. Ministerio de Salud (MINSA). Guía para la Inspección Técnica de Seguridad en Defensa Civil del Sector Salud. Lima, Perú: Oficina General de Defensa Nacional (OGDN) - MINSA; 2006.
5. Instituto Nacional de Defensa Civil (INDECI). Manual Básico para la Estimación de Riesgo. Lima, Perú: INDECI; 2006.
6. Organización de Naciones Unidas (ONU). Conferencia Mundial sobre la Reducción de los Desastres. Informe de la Conferencia Mundial de los Desastres. Kobe, Hyogo (Japón), 18 a 22 de enero 2005. Disponible en <http://www.unisdr.org>. Consultado Noviembre 10, 2009.
7. Organización Mundial de la Salud (OMS). Estrategia Internacional para la Reducción de Desastres (EIRD). Hospitales Seguros Frente a los Desastres. Disponible en <http://www.unisdr.org>. Consultado Noviembre 10, 2009.
8. Organización Panamericana de la Salud (OPS). Establecimiento de un Sistema de Atención de Víctimas en Masa. Disponible en <http://www.ops.org>. Consultado Diciembre 01, 2009.
9. Eduardo Franco. Intermediate Tecnología Development Group (ITDG). La Gestión de los riesgos de desastre desde una perspectiva social. Lima, Perú: ITDG; 1998.
10. Instituto Nacional de Estadísticas e Informática (INEI). Perú en cifras 2007. Disponible en <http://www.inei.org>. Consultado Diciembre 01, 2009.
11. Instituto Nacional de Defensa Civil (INDECI)- Programa de las Naciones Unidas para el Desarrollo (PNUD) 02/051. Proyecto Mapa de peligros y plan de usos del suelo y medidas de mitigación ante desastres en la ciudad de Matucana. Lima, Perú: INDECI-PNUD; 2005.
12. Banco Interamericano de Desarrollo (BID). Política sobre Gestión del Riesgo de Desastres. Febrero 2007.

