

# Reporte Estadístico

Visor de información ambiental sobre la presencia del sector ambiente en los departamentos del Perú y la Provincia Constitucional del Callao

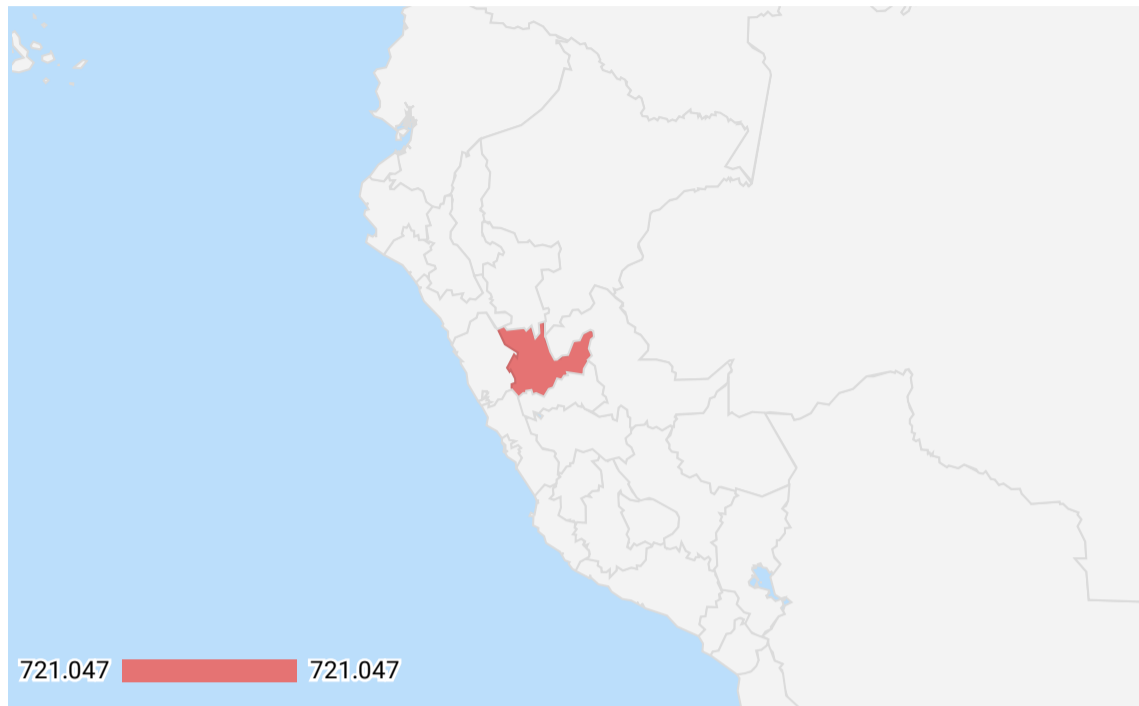
Región: Huánuco (1)



Información actualizada a diciembre 2022

Descargar reporte

## Aspectos generales



37.265,77

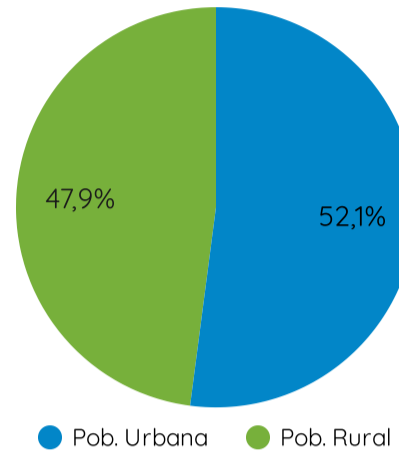
Superficie (km<sup>2</sup>)

721.047

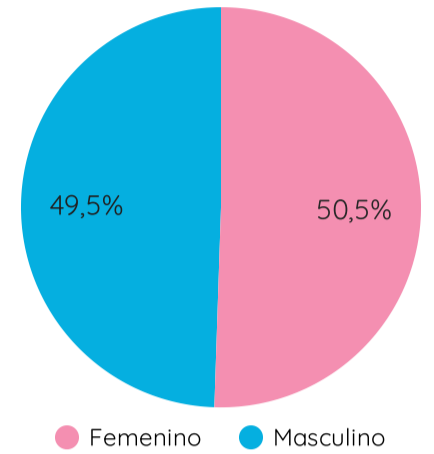
Población (hab.)

19,3

Densidad (hab/km<sup>2</sup>)



● Pob. Urbana ● Pob. Rural



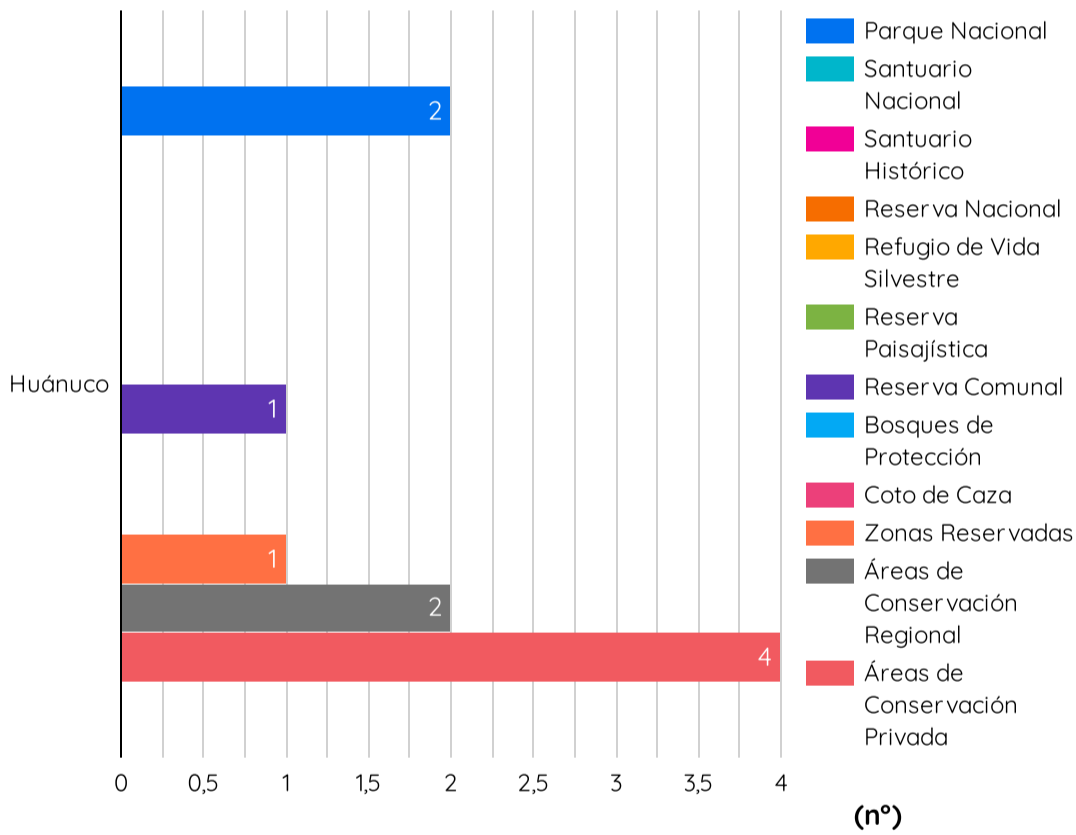
● Femenino ● Masculino

Fuente: INEI - Perú: Resultados Definitivos de los Censos Nacionales 2017: XII de Población, VII de Vivienda y III de Comunidades Indígenas

Más información: <https://censo2017.inei.gob.pe/>

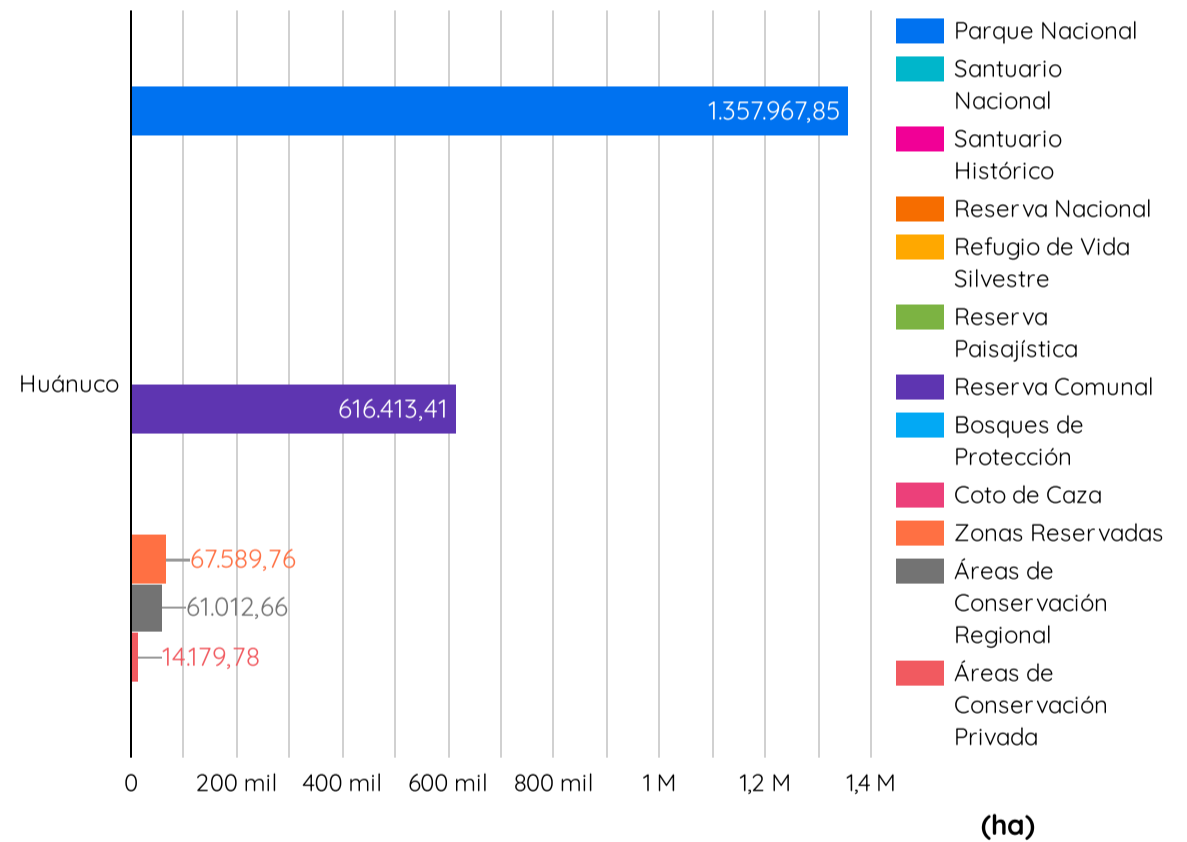
## Áreas naturales protegidas

### Cantidad y superficie de áreas naturales protegidas por categorías\*



Fuente: Servicio Nacional de Áreas Naturales Protegidas por el Estado - SERNANP, nov. 2022

Más información: [listado oficial de las áreas naturales protegidas](#)



Nota: \* Las ANP conformadas por más de un departamento se contabilizan para cada dpto.

## Los bosques y la deforestación

### Cobertura y pérdida de bosque



Bosque al 2021 (ha)

1.498.083



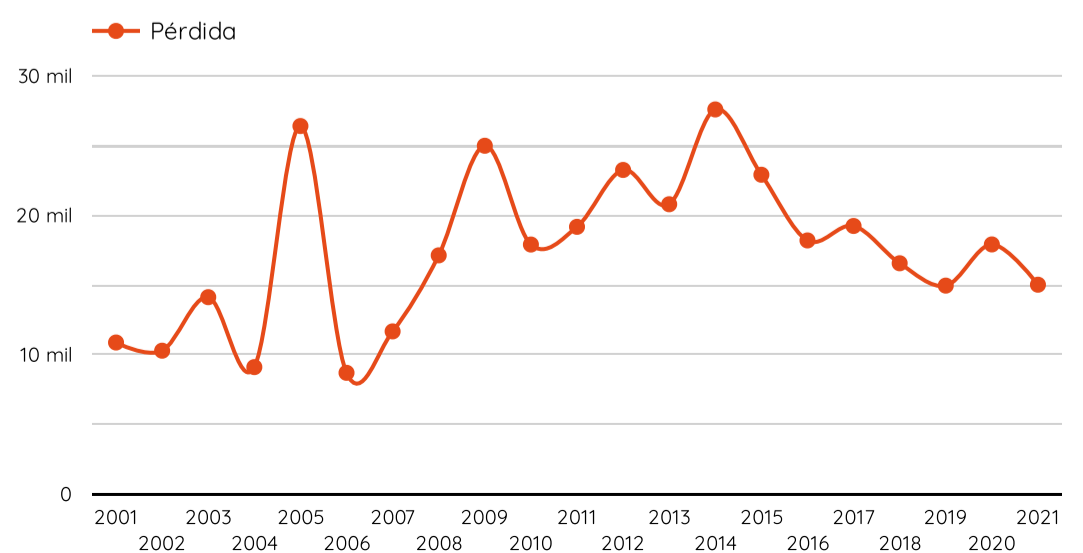
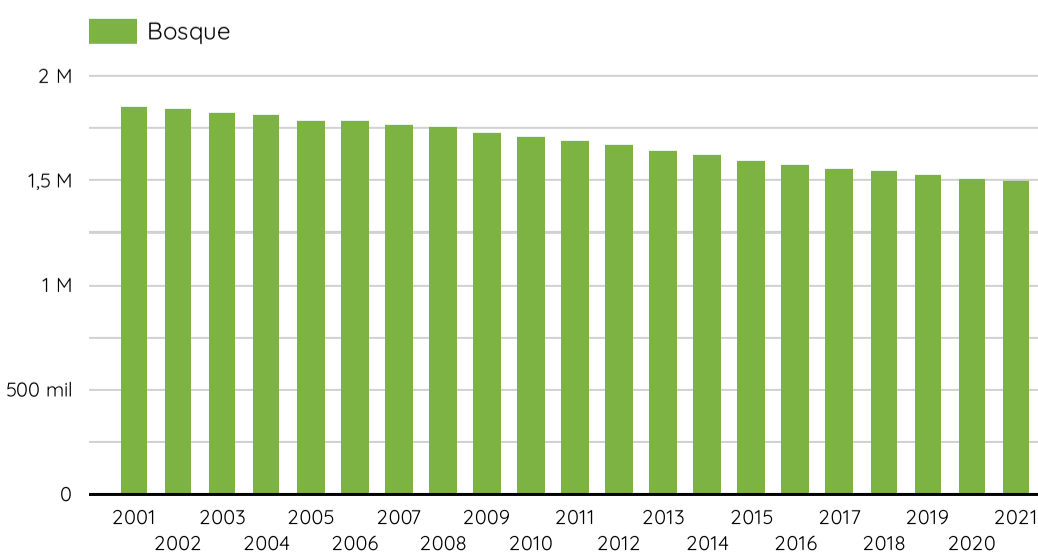
Pérdida 2021 (ha)

15.021



Cobertura de bosque húmedo amazónico (%)

2,21



Fuente: Programa Nacional de Conservación de Bosques para la Mitigación del Cambio Climático, dic. 2022

Más información: [geobosques](#)

# Reporte Estadístico

Visor de información ambiental sobre la presencia del sector ambiente en los departamentos del Perú y la Provincia Constitucional del Callao

Región: Huánuco

(1)

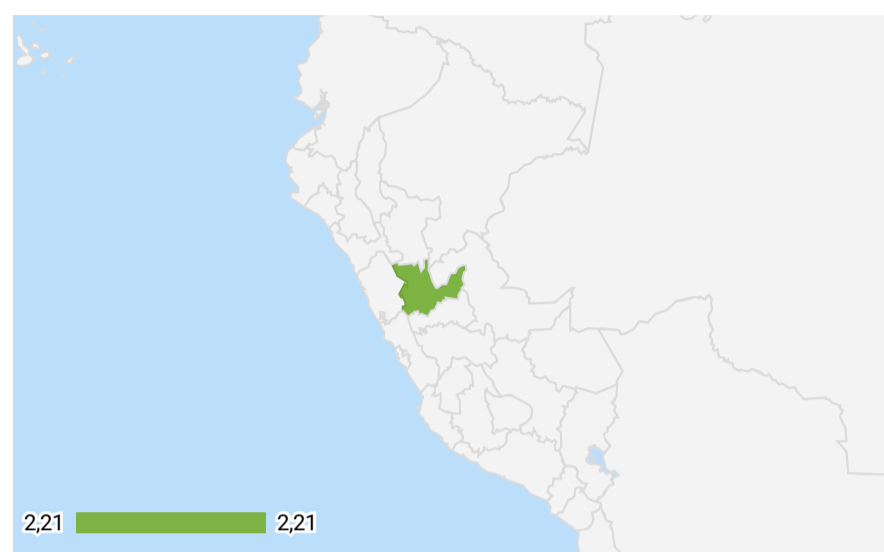
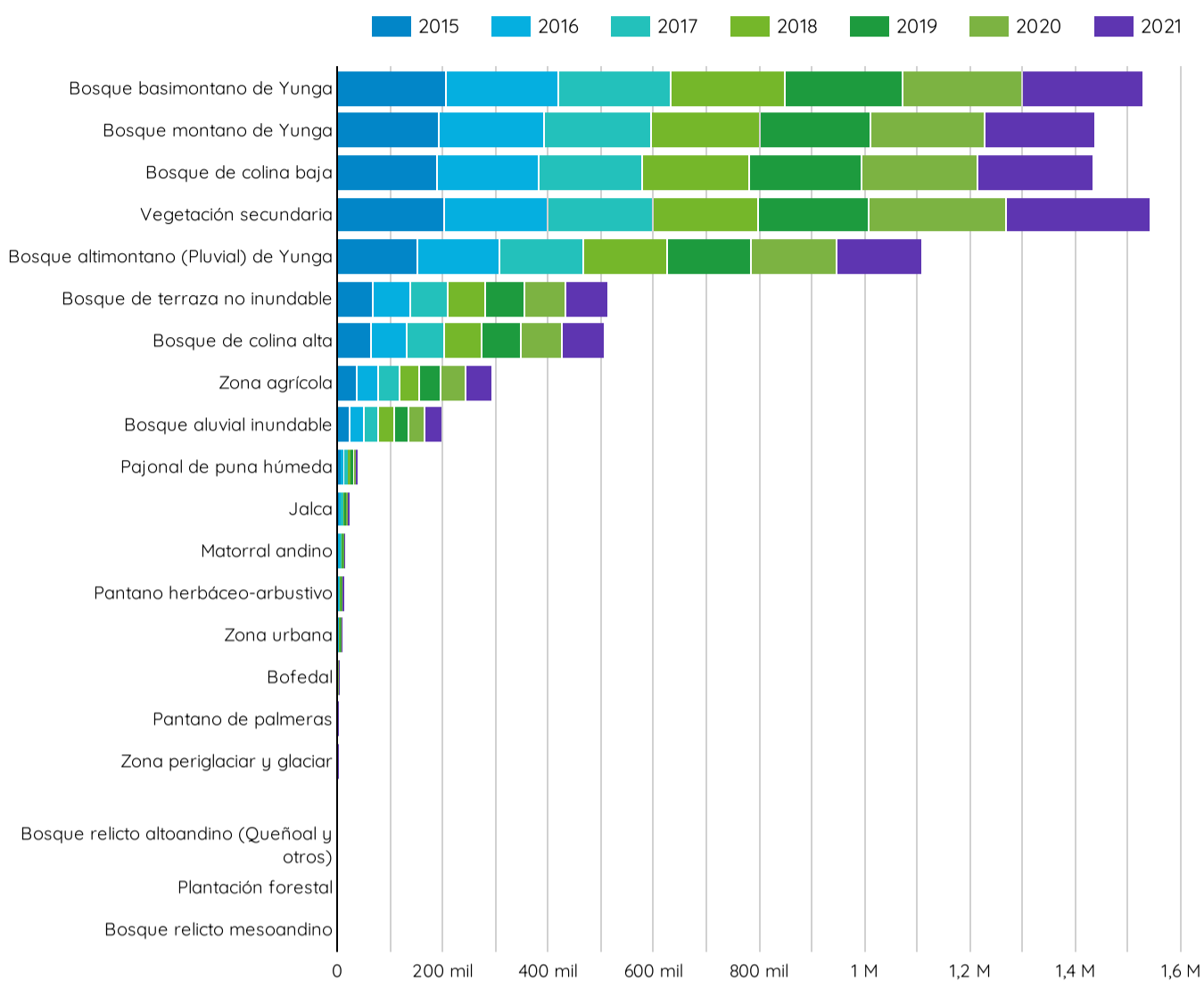


Información actualizada a diciembre 2022

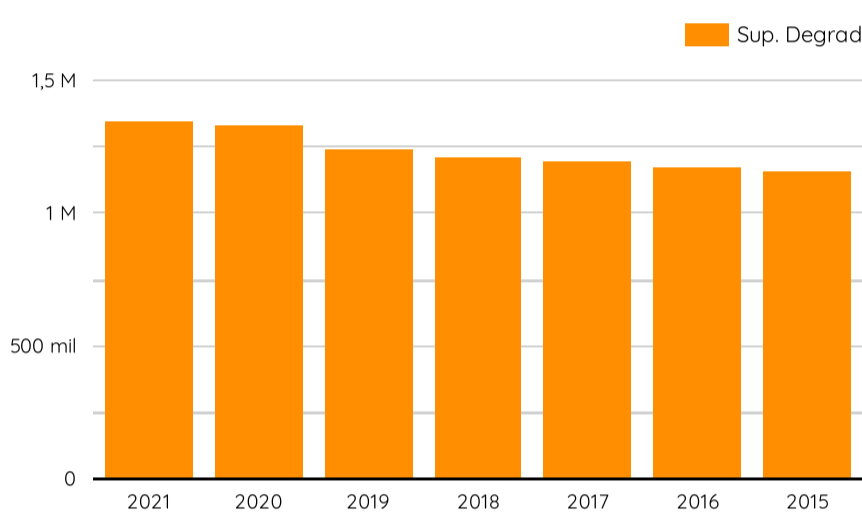
Descargar reporte

## Evolución de áreas degradadas

### Superficie de áreas degradadas por ecosistemas (ha)



### Superficie degradada (ha)

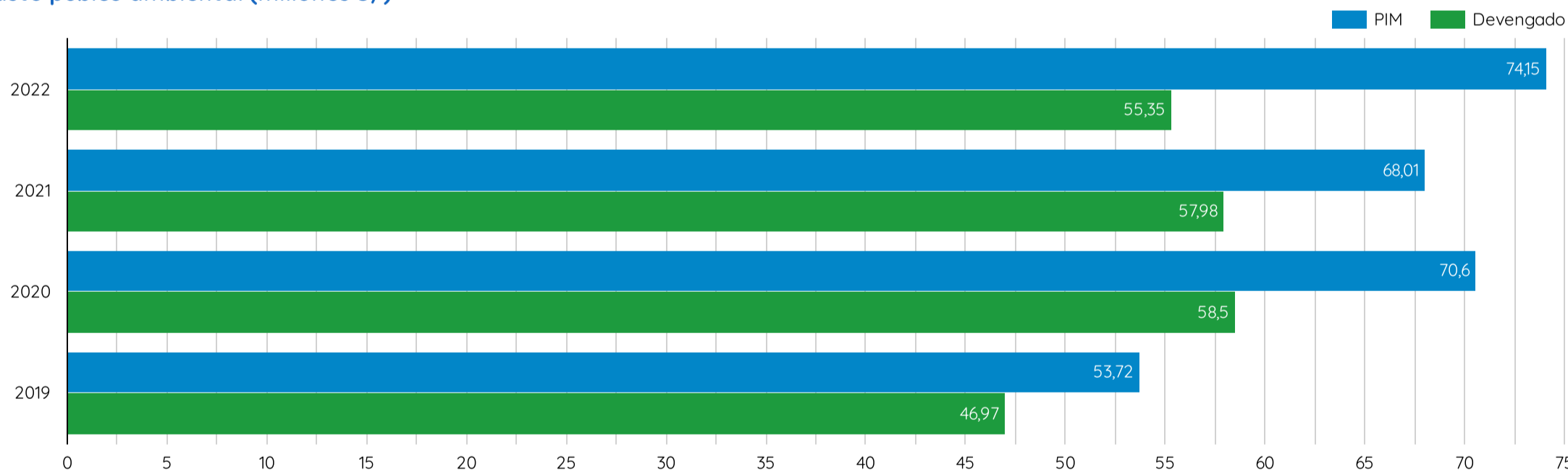


Fuente: Dirección General de Ordenamiento Territorial Ambiental y de la Gestión Integrada de los Recursos Naturales

Más información: [geoservidor](http://geoservidor)

## Gasto público ambiental

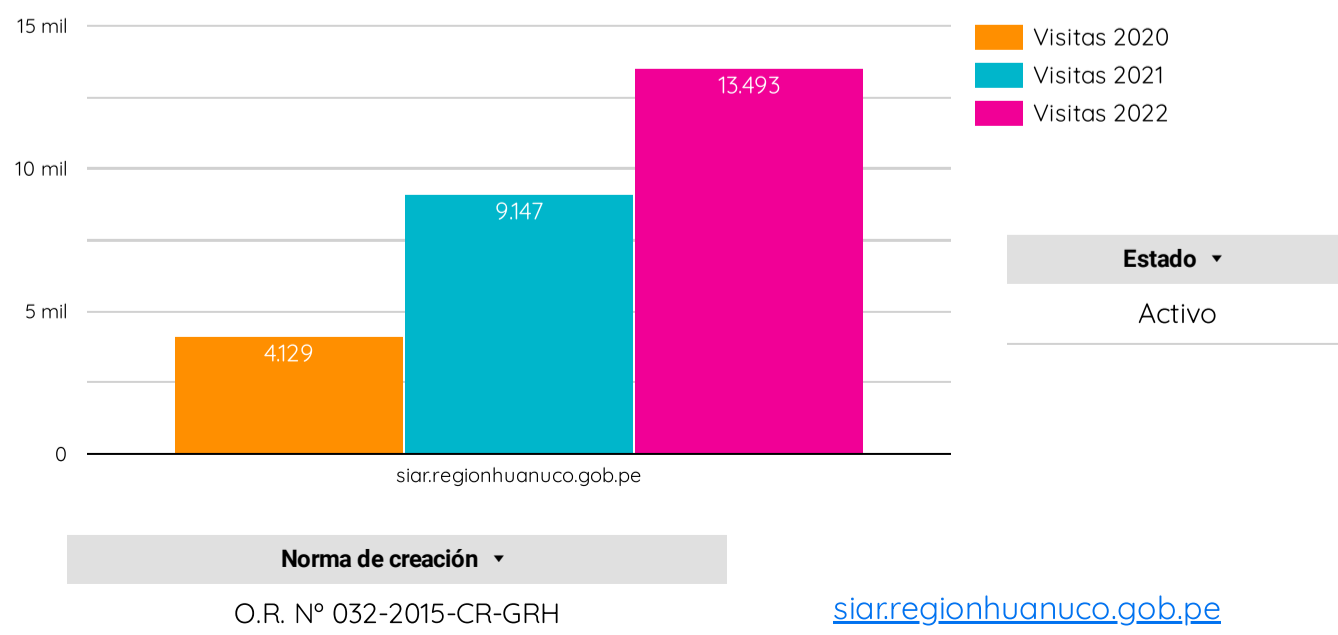
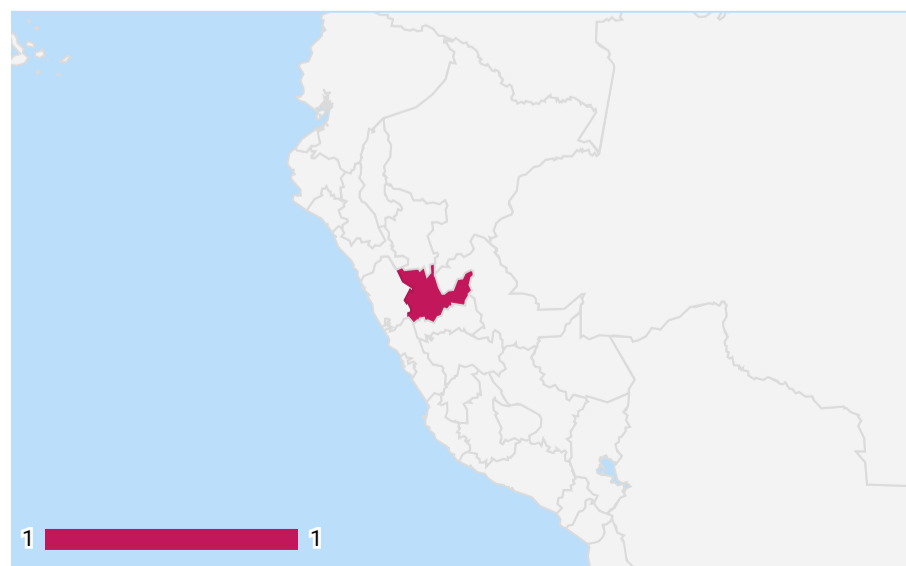
### Gasto público ambiental (millones S/)



Fuente: Ministerio de Economía y Finanzas - MEF

Actualizado al: 30 de noviembre de 2022. Tomado de: [transparencia económica](http://transparenciaeconomica)

## Sistemas de información ambiental



Fuente: Dirección General de Educación, Ciudadanía e Información Ambiental

# Reporte Estadístico

Visor de información ambiental sobre la presencia del sector ambiente en los departamentos del Perú y la Provincia Constitucional del Callao

Región: Huánuco (1)

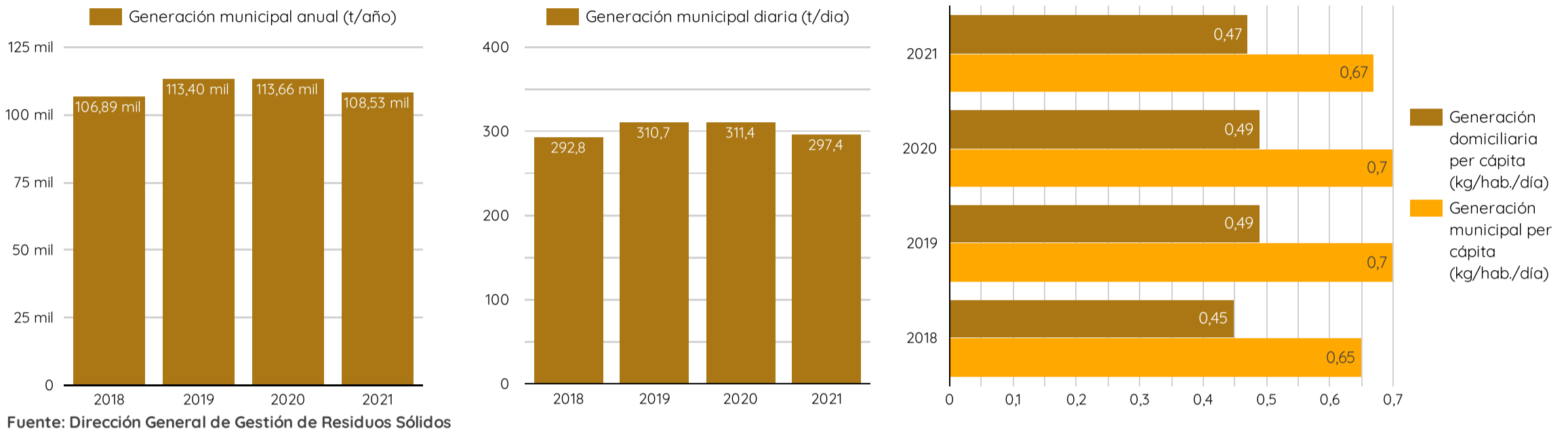


Información actualizada a diciembre 2022

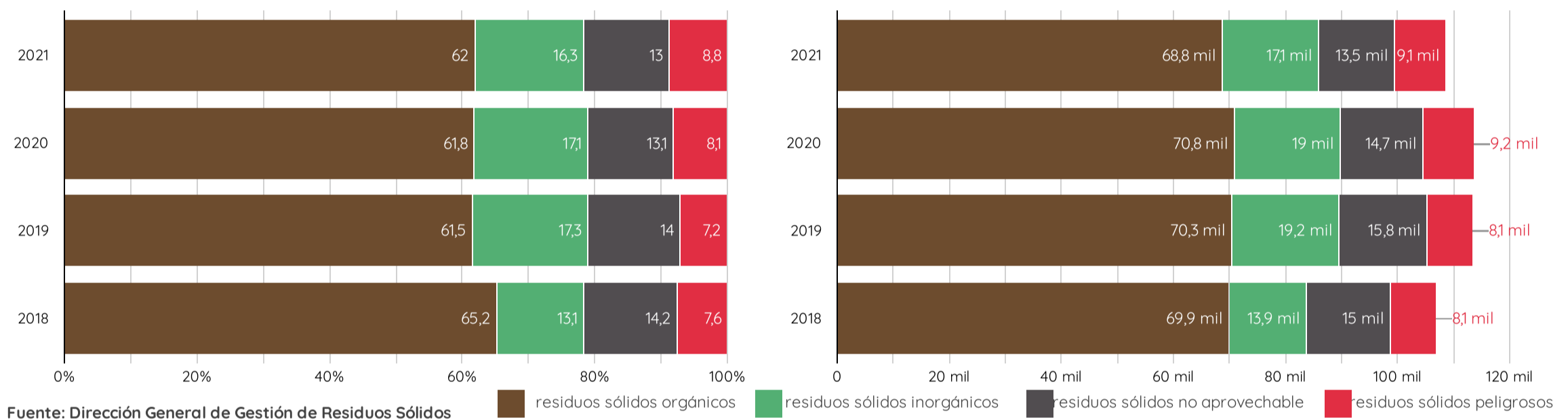
Descargar reporte

## Gestión Integral de Residuos Sólidos

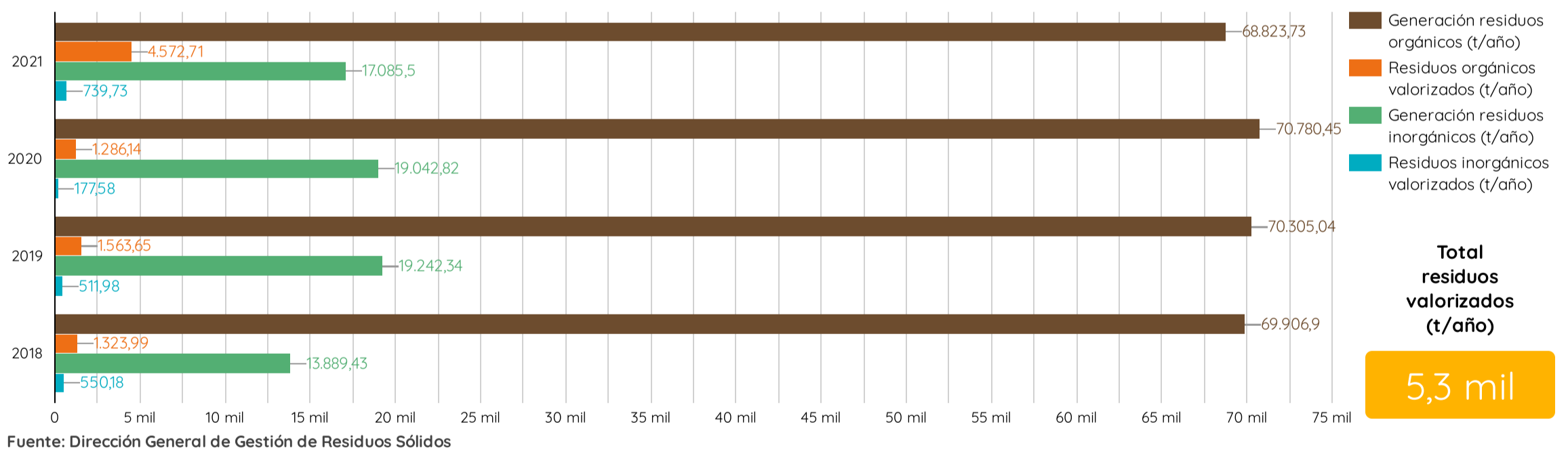
### Generación de residuos sólidos municipales y domiciliarios



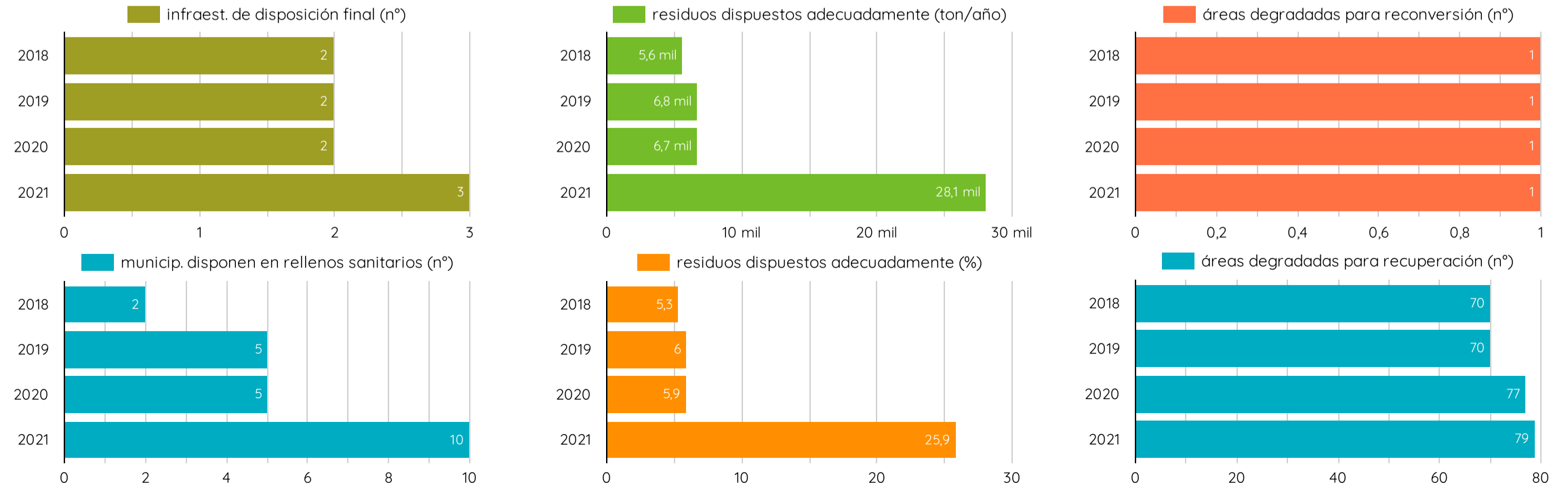
### Composición de residuos sólidos municipales generados



### Valorización de residuos sólidos municipales



### Disposición final de residuos sólidos municipales



# Reporte Estadístico

Visor de información ambiental sobre la presencia del sector ambiente en los departamentos del Perú y la Provincia Constitucional del Callao

Región: Huánuco (1)

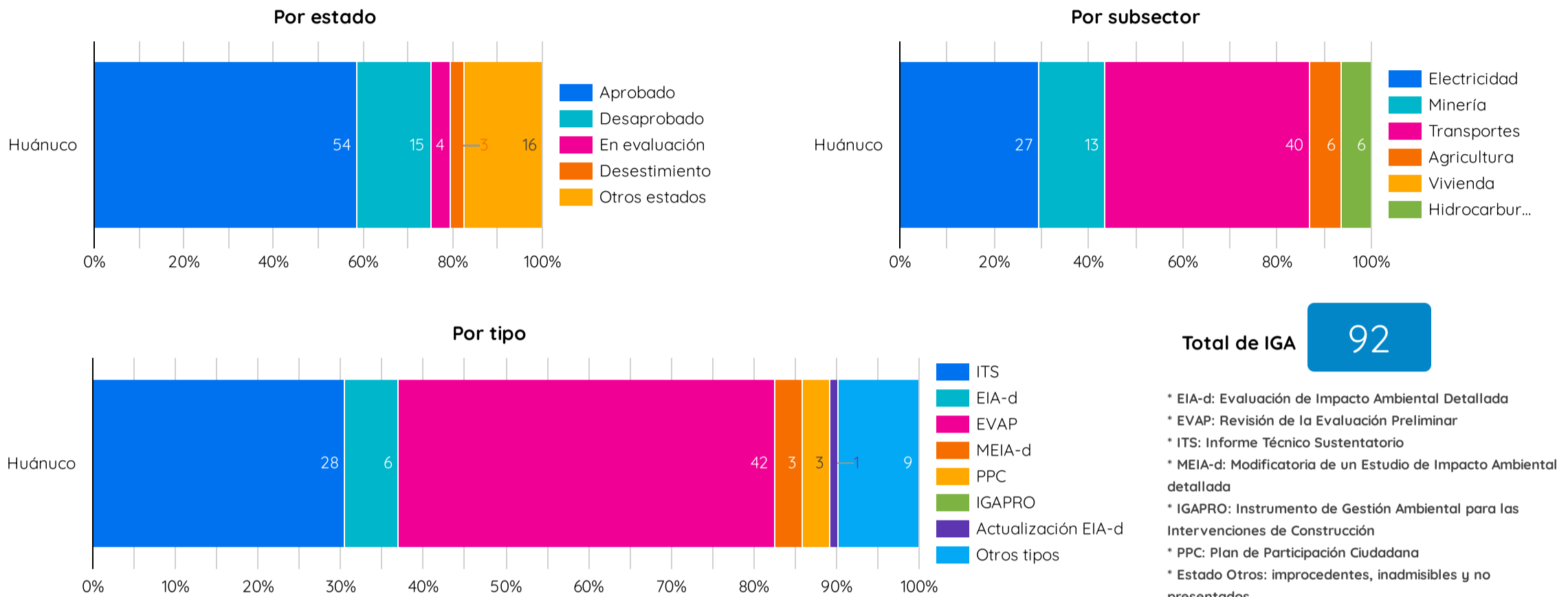


Información actualizada a diciembre 2022

Descargar reporte

## Evaluación, certificación y fiscalización ambiental

### Instrumentos de Gestión Ambiental elaborados por las consultoras ambientales

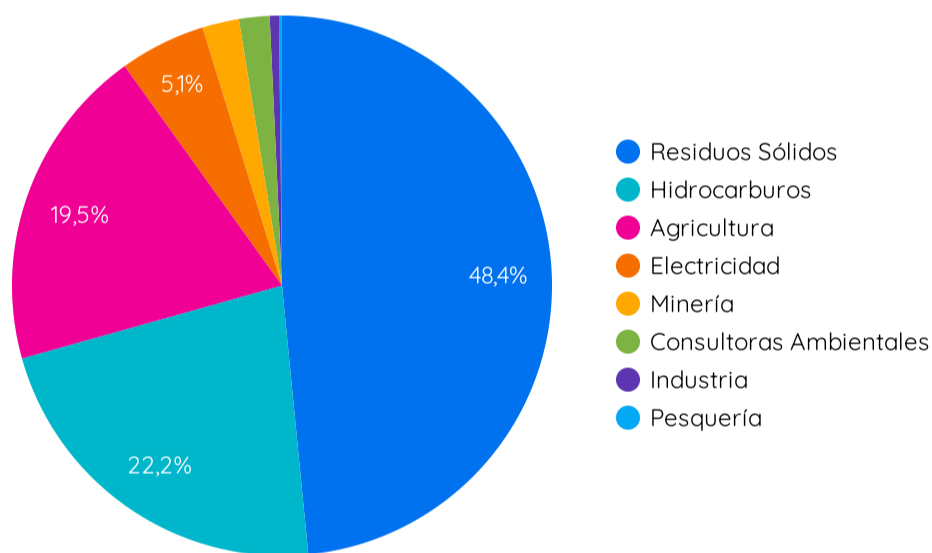


Fuente: Servicio Nacional de Certificación Ambiental para las Inversiones Sostenibles, ene 2016 - nov 2022

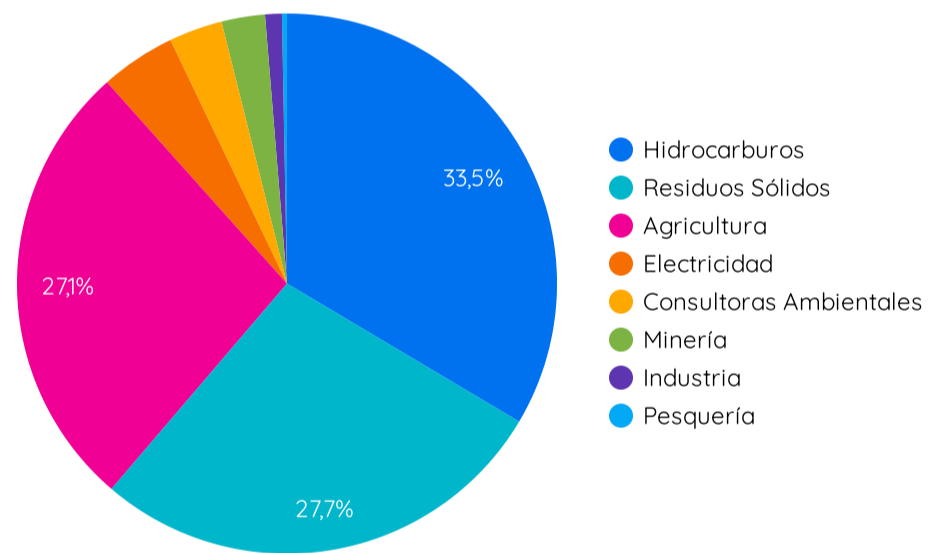
Más información: [Senace en cifras](#)

## Actividades económicas directamente fiscalizables

### Unidades fiscalizables por subsector



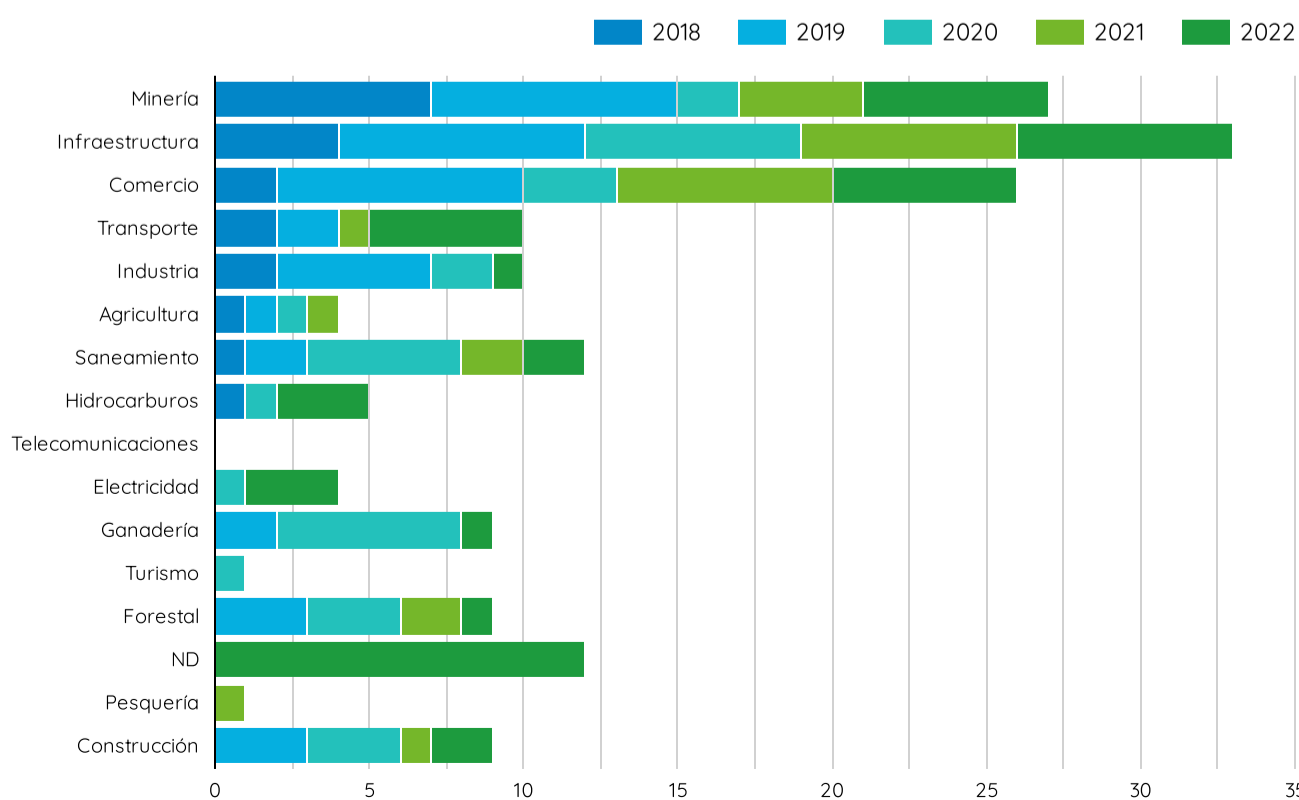
### Administrados fiscalizables por subsector



Fuente: Organismo de Evaluación y Fiscalización Ambiental

Más información: [Portal interactivo de fiscalización ambiental](#)

## Denuncias registradas por actividad



Fuente: Organismo de Evaluación y Fiscalización Ambiental

ND: No determinado

Más información: [Portal interactivo de fiscalización ambiental](#)

Actividad	2018	2019	2020	2021	2022
Agricultura	1	1	1	1	-
Comercio	2	8	3	7	6
Construcción	-	3	3	1	2
Electricidad	-	-	1	-	3
Forestal	-	3	3	2	1
Ganadería	-	2	6	-	1
Hidrocarburos	1	-	1	-	3
Industria	2	5	2	-	1
Infraestructura	4	8	7	7	7
Minería	7	8	2	4	6
ND	-	-	-	-	12
Pesquería	-	-	-	1	-
Saneamiento	1	2	5	2	2
Telecomunicaciones	-	-	-	-	-
Transporte	2	2	-	1	5
Turismo	-	-	1	-	-
<b>Total</b>	<b>20</b>	<b>42</b>	<b>35</b>	<b>26</b>	<b>49</b>