

# Reporte Estadístico

Visor de información ambiental sobre la presencia del sector ambiente en los departamentos del Perú y la Provincia Constitucional del Callao

Región: Huancavelica

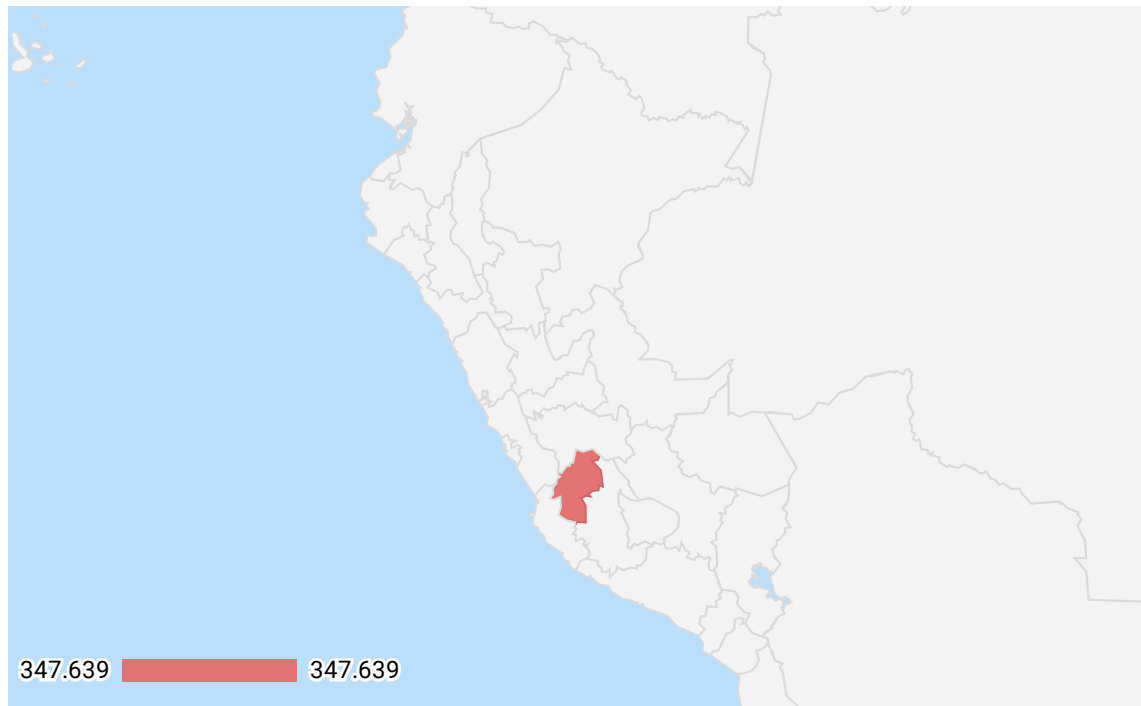
(1)



Información actualizada a diciembre 2022

Descargar reporte

## Aspectos generales



22.125,2

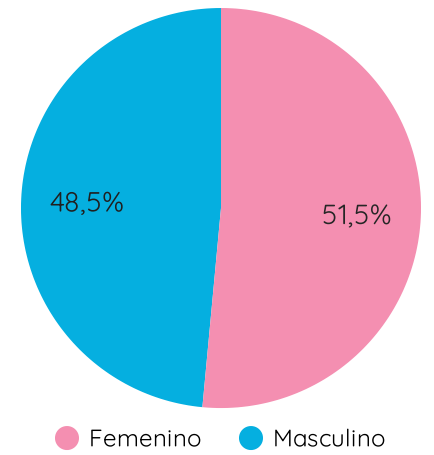
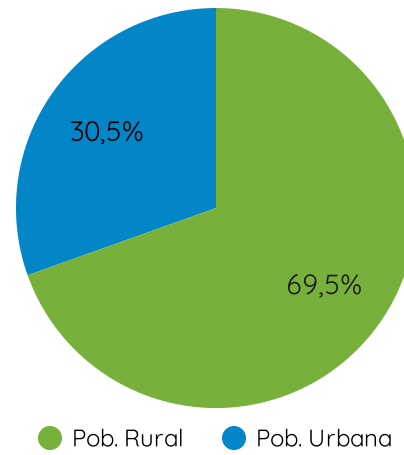
Superficie (km<sup>2</sup>)

347.639

Población (hab.)

15,7

Densidad (hab/km<sup>2</sup>)

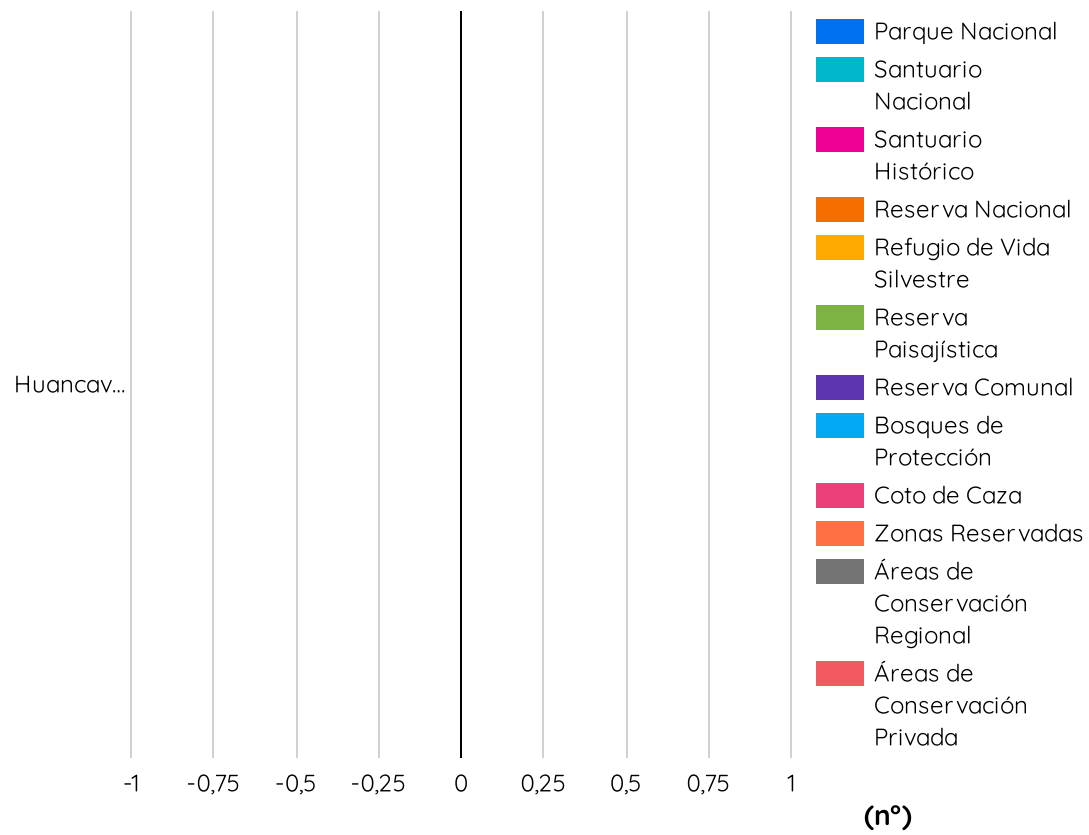


Fuente: INEI - Perú: Resultados Definitivos de los Censos Nacionales 2017: XII de Población, VII de Vivienda y III de Comunidades Indígenas

Más información: <https://censo2017.inei.gob.pe/>

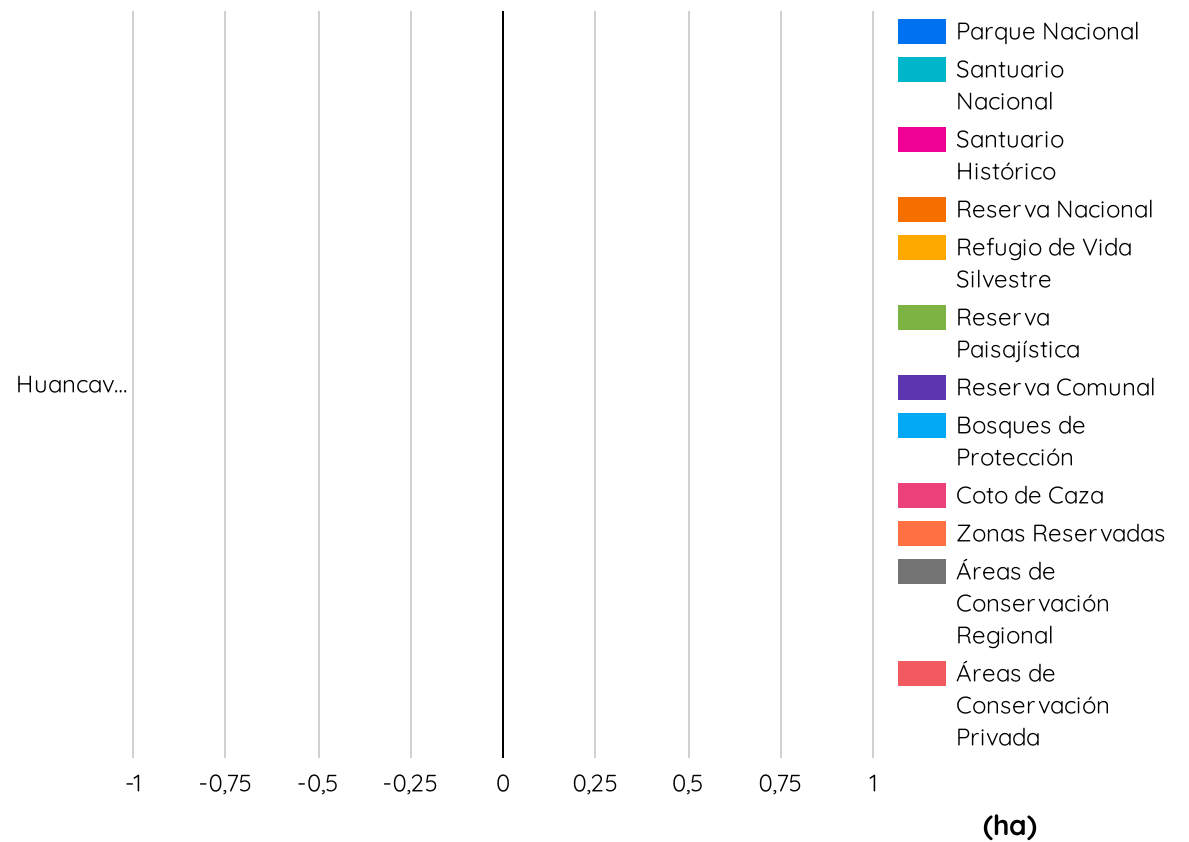
## Áreas naturales protegidas

### Cantidad y superficie de áreas naturales protegidas por categorías\*



Fuente: Servicio Nacional de Áreas Naturales Protegidas por el Estado - SERNANP, nov. 2022

Más información: [listado oficial de las áreas naturales protegidas](#)



Nota: \* Las ANP conformadas por más de un departamento se contabilizan para cada dpto.

## Los bosques y la deforestación

### Cobertura y pérdida de bosque



Bosque al 2021 (ha)

17.014



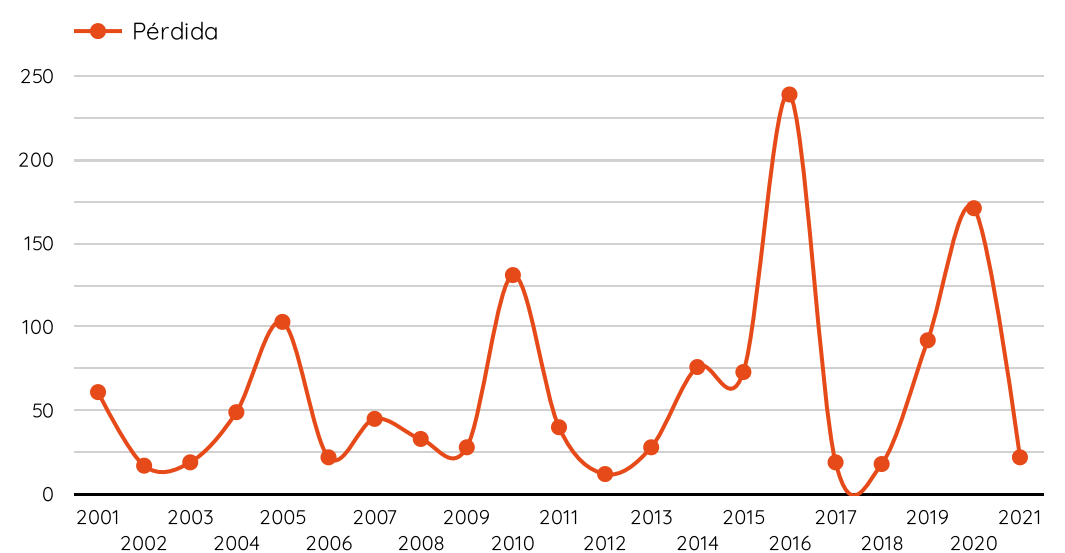
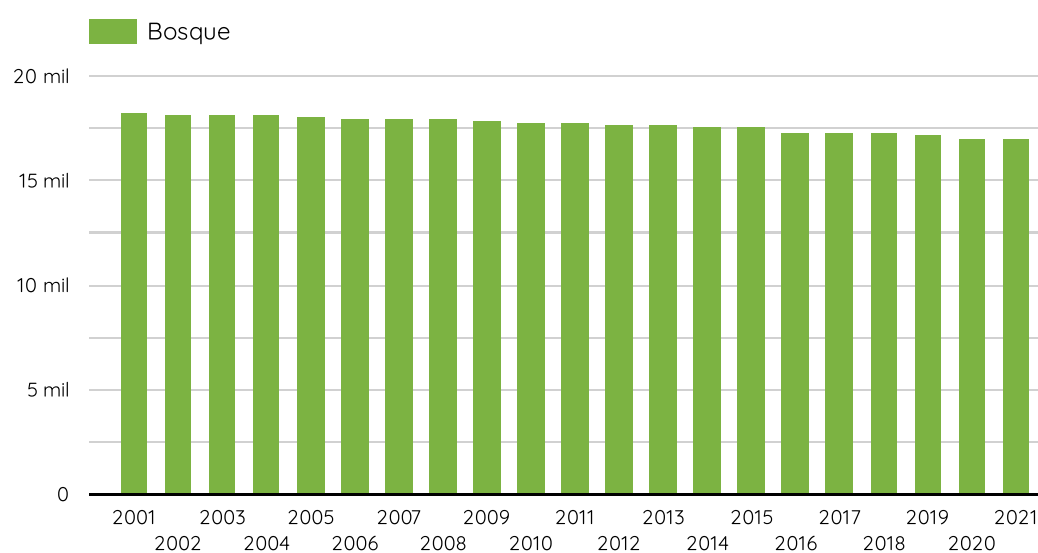
Pérdida 2021 (ha)

22



Cobertura de bosque húmedo amazónico (%)

0,03



Fuente: Programa Nacional de Conservación de Bosques para la Mitigación del Cambio Climático, dic. 2022

Más información: [geobosques](#)

# Reporte Estadístico

Visor de información ambiental sobre la presencia del sector ambiente en los departamentos del Perú y la Provincia Constitucional del Callao

Región: Huancavelica (1) ▾

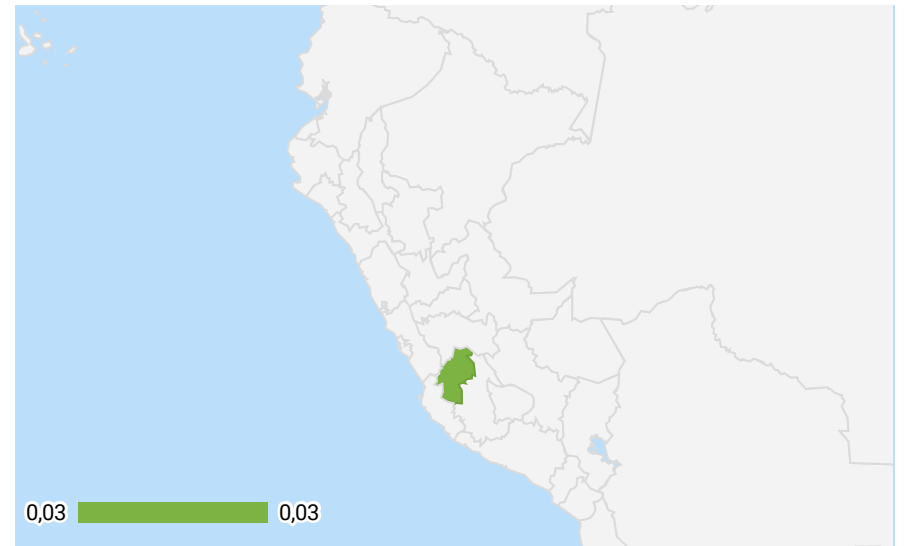
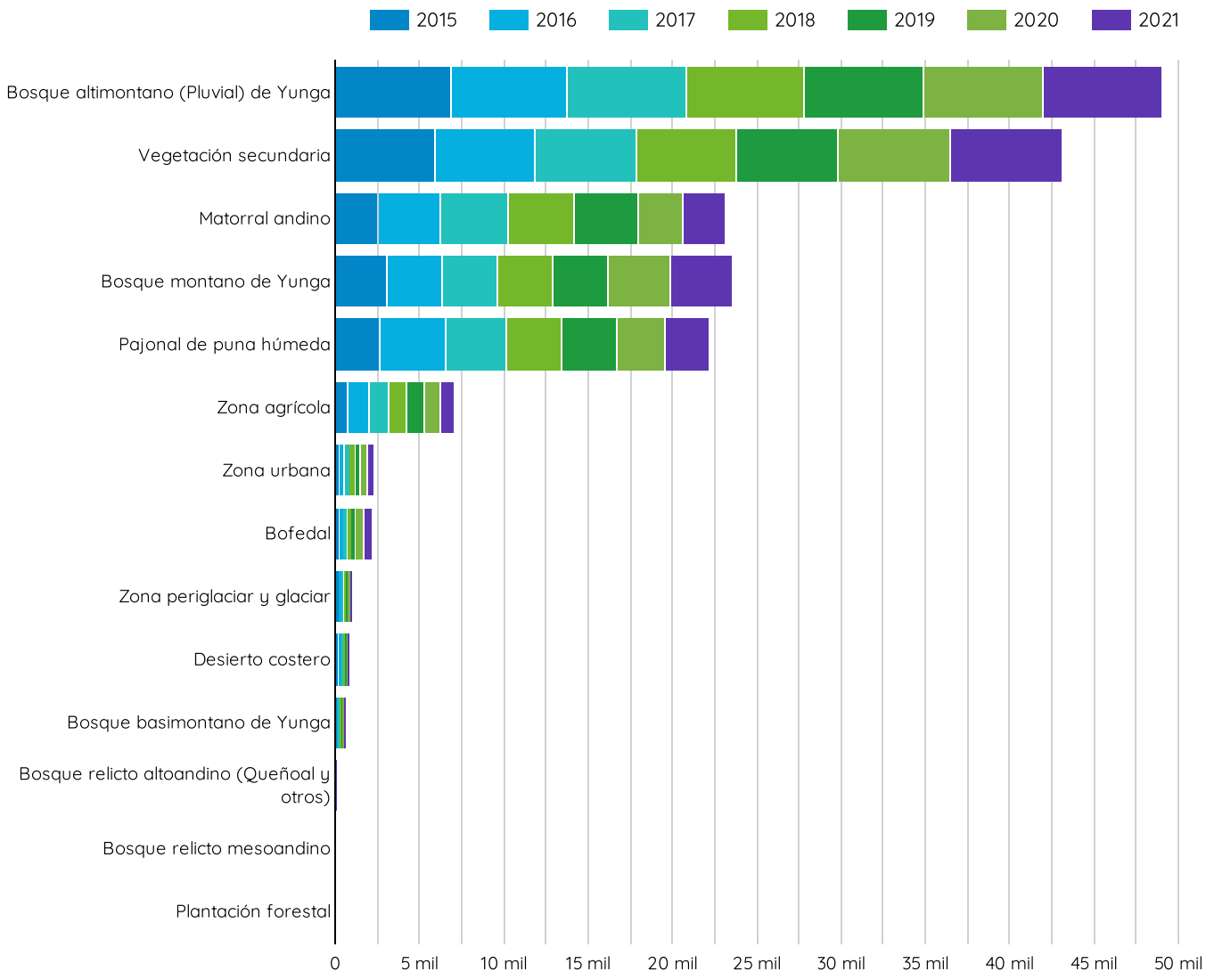


Información actualizada a diciembre 2022

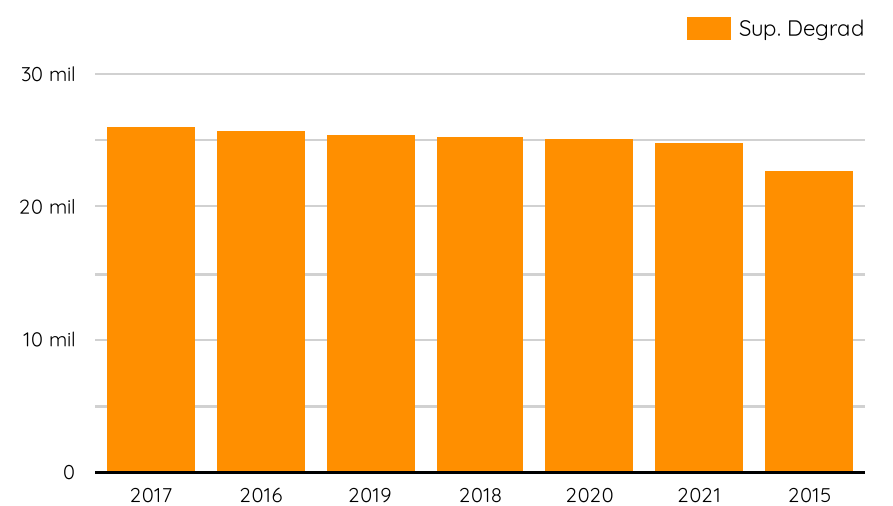
Descargar reporte

## Evolución de áreas degradadas

### Superficie de áreas degradadas por ecosistemas (ha)



### Superficie degradada (ha)

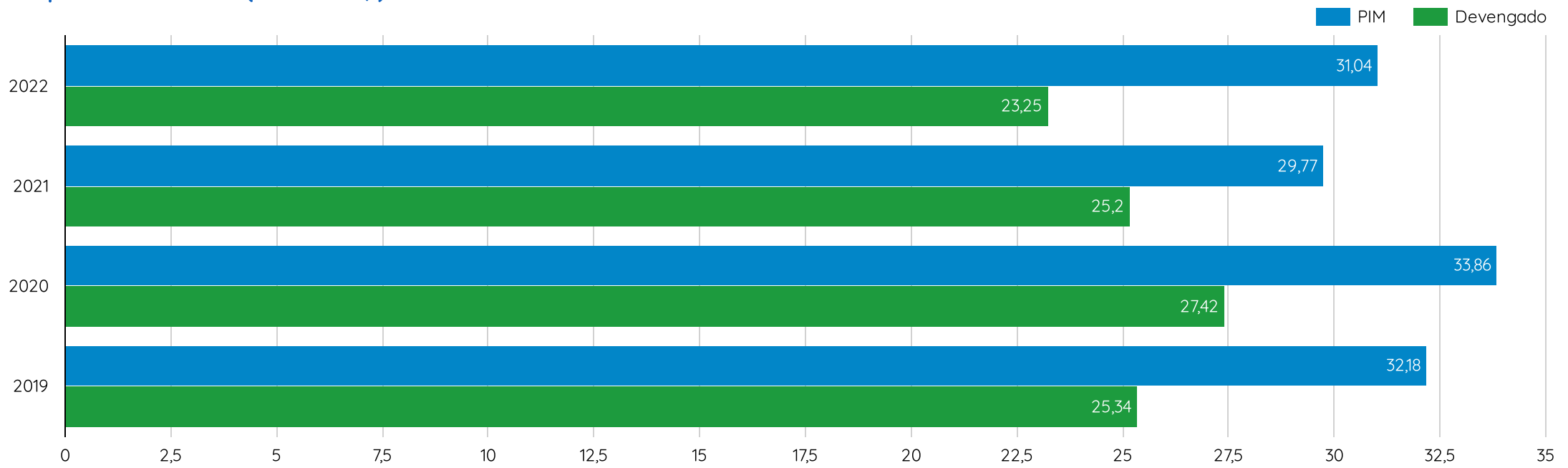


Fuente: Dirección General de Ordenamiento Territorial Ambiental y de la Gestión Integrada de los Recursos Naturales

Más información: [geoservidor](http://geoservidor)

## Gasto público ambiental

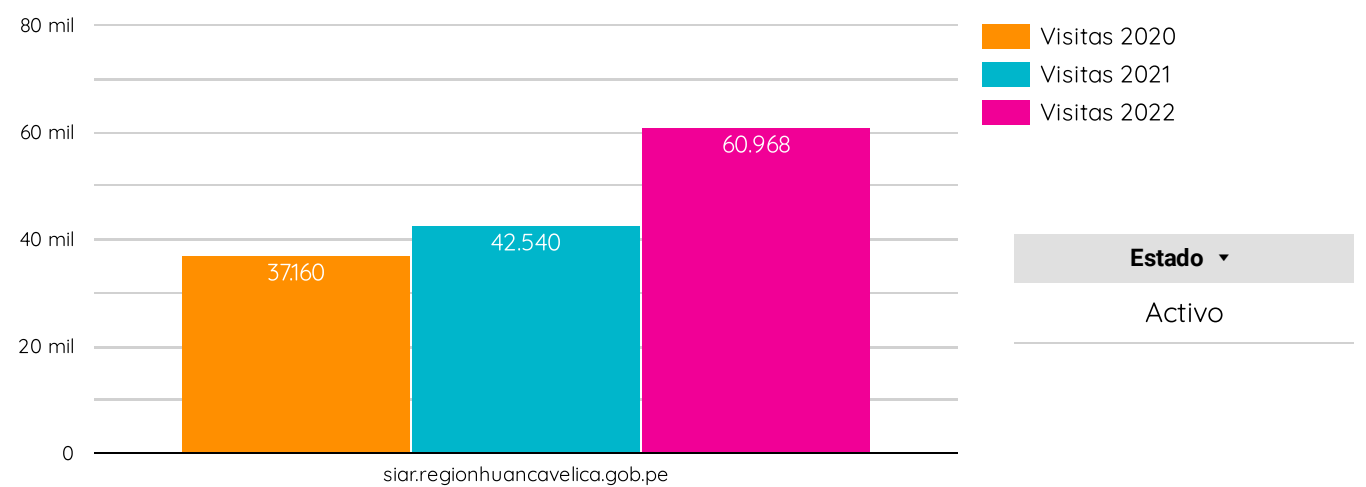
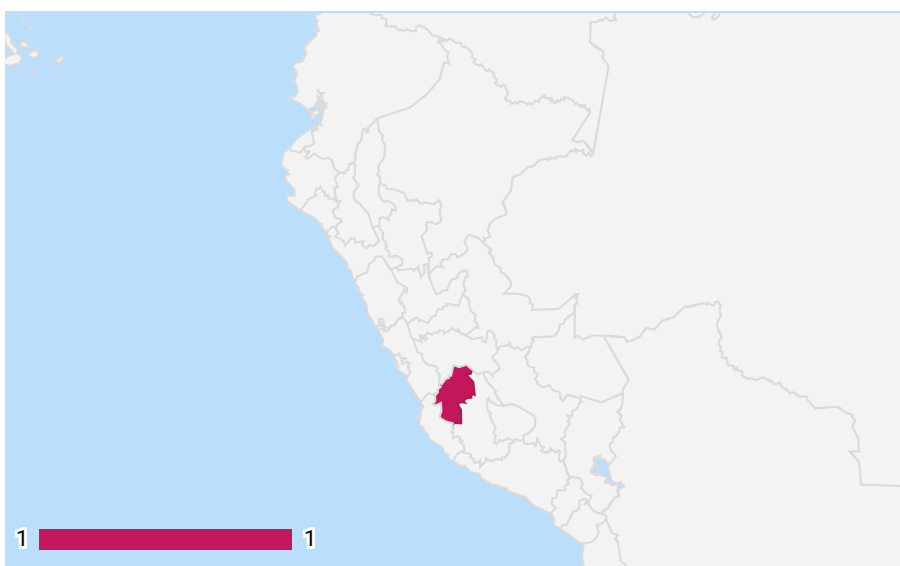
### Gasto público ambiental (millones S/)



Fuente: Ministerio de Economía y Finanzas - MEF

Actualizado al: 30 de noviembre de 2022. Tomado de: [transparencia económica](http://transparenciaeconomica)

## Sistemas de información ambiental



O.R. N° 292-GOB.REG-HVCA/CR

[siar.regionhuancavelica.gob.pe](http://siar.regionhuancavelica.gob.pe)

Fuente: Dirección General de Educación, Ciudadanía e Información Ambiental

# Reporte Estadístico

Visor de información ambiental sobre la presencia del sector ambiente en los departamentos del Perú y la Provincia Constitucional del Callao

Región: Huancavelica (1)

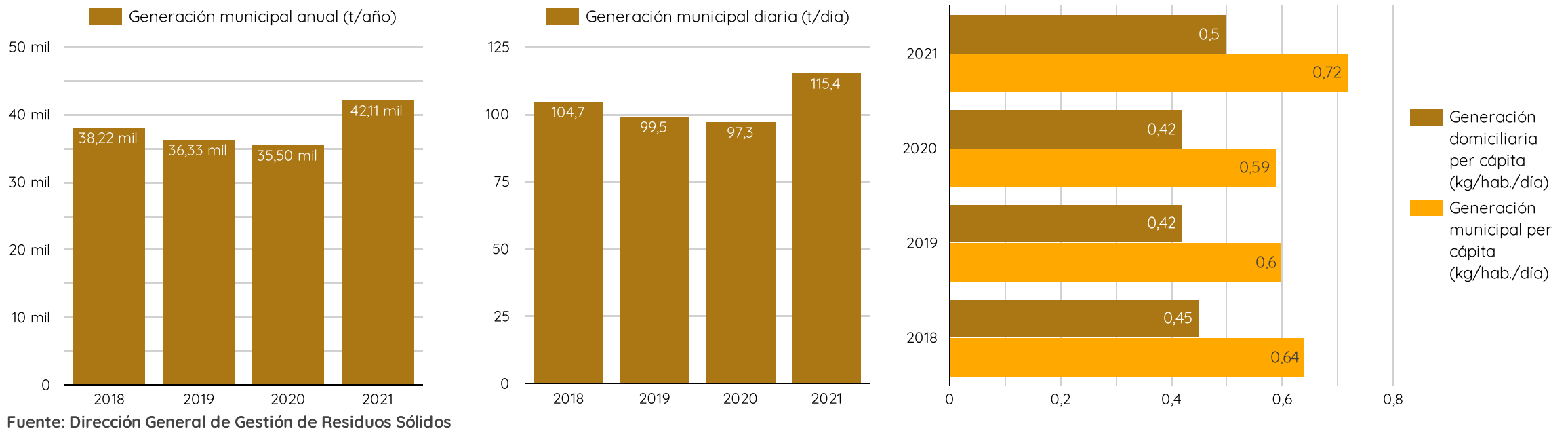


Información actualizada a diciembre 2022

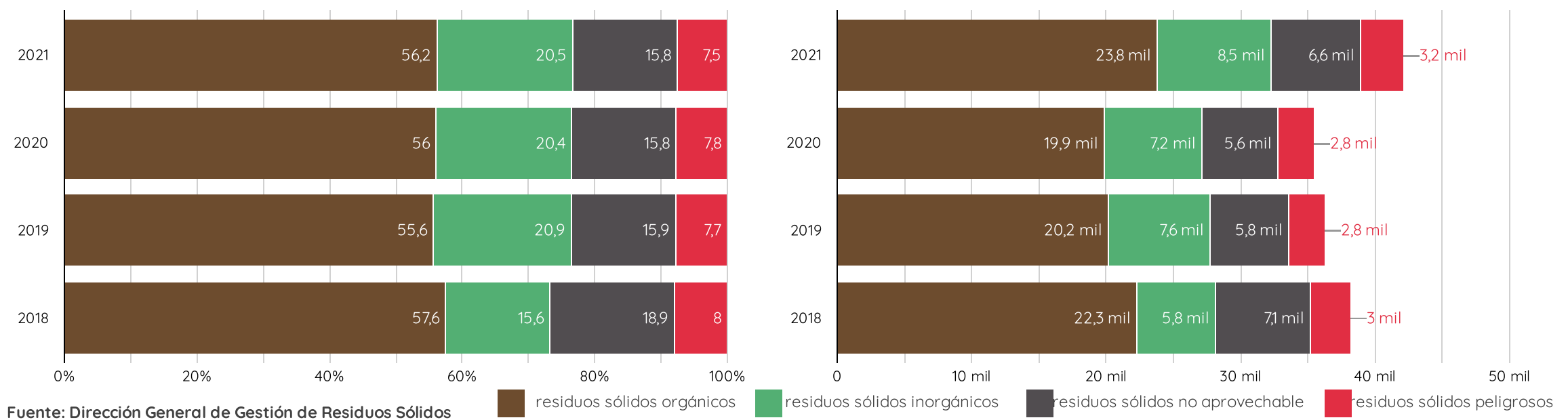
Descargar reporte

## Gestión Integral de Residuos Sólidos

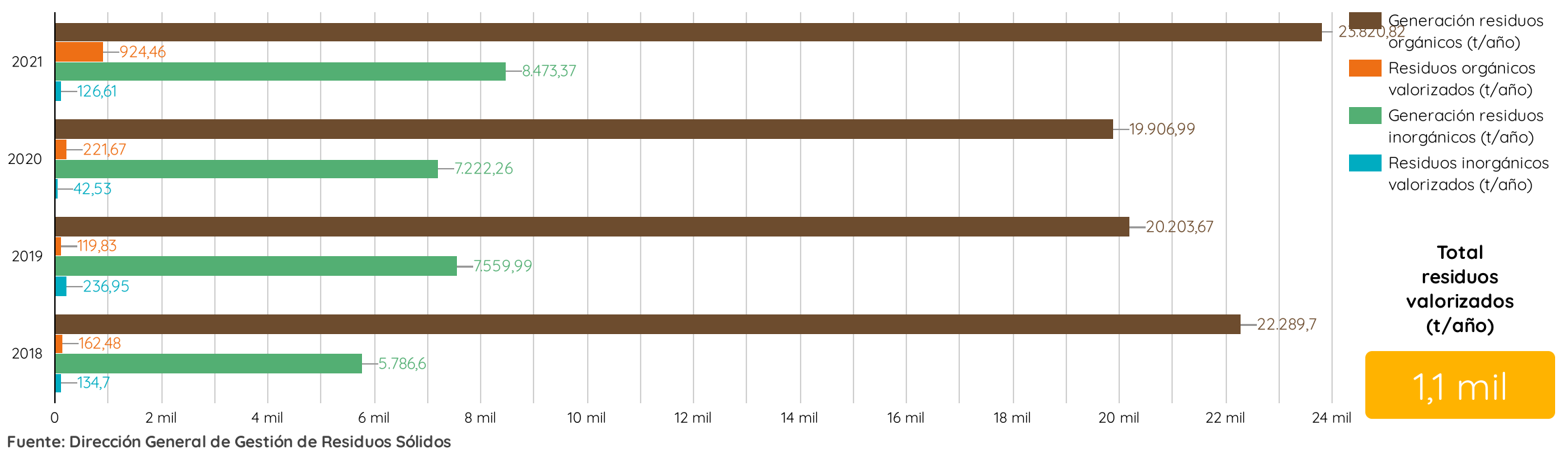
### Generación de residuos sólidos municipales y domiciliarios



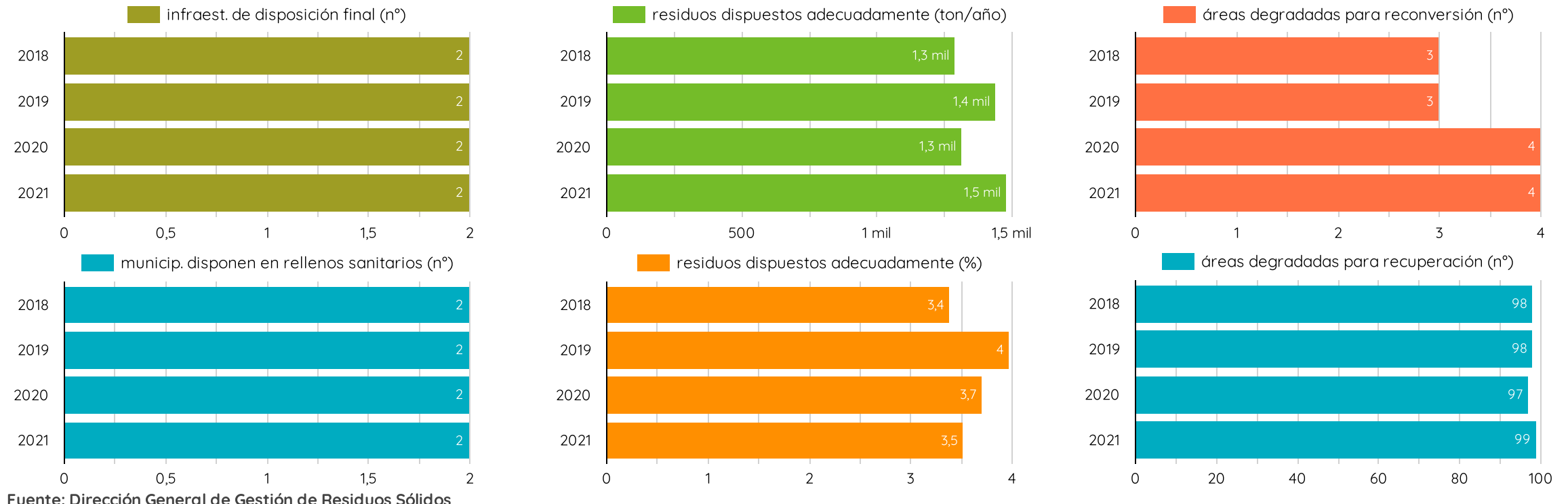
### Composición de residuos sólidos municipales generados



### Valorización de residuos sólidos municipales



### Disposición final de residuos sólidos municipales



# Reporte Estadístico

Visor de información ambiental sobre la presencia del sector ambiente en los departamentos del Perú y la Provincia Constitucional del Callao

Región: Huancavelica (1)



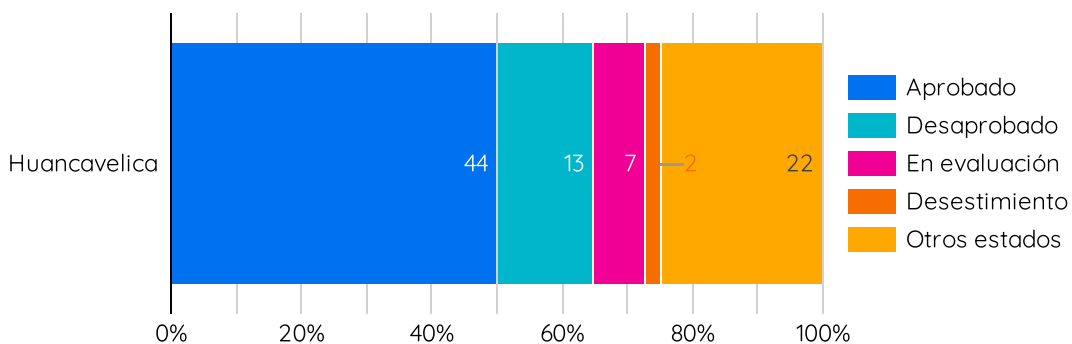
Información actualizada a diciembre 2022

Descargar reporte

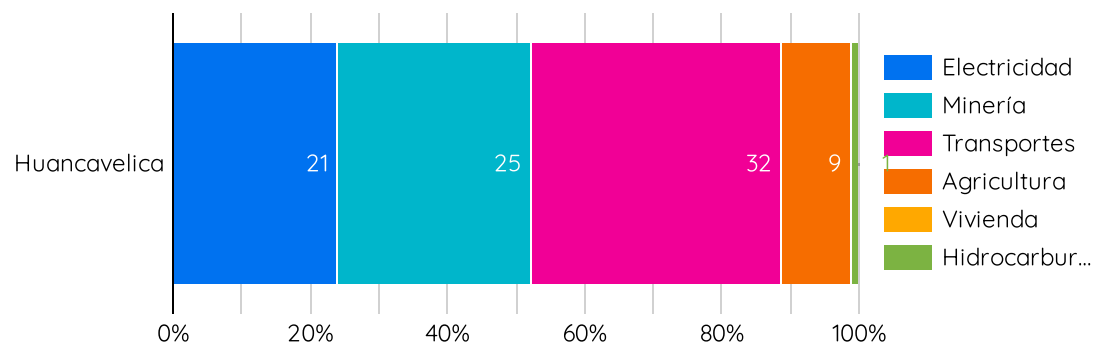
## Evaluación, certificación y fiscalización ambiental

### Instrumentos de Gestión Ambiental elaborados por las consultoras ambientales

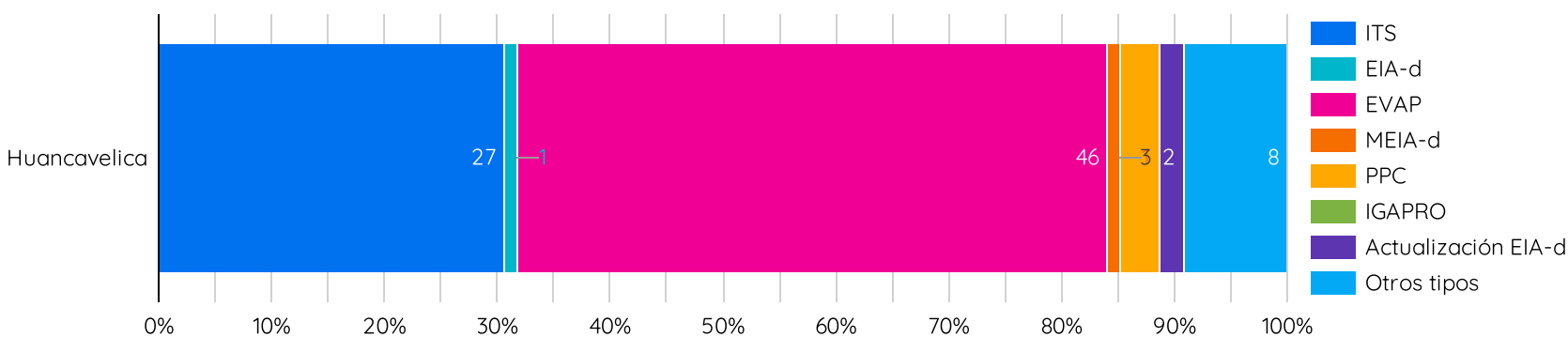
Por estado



Por subsector



Por tipo



Total de IGA

88

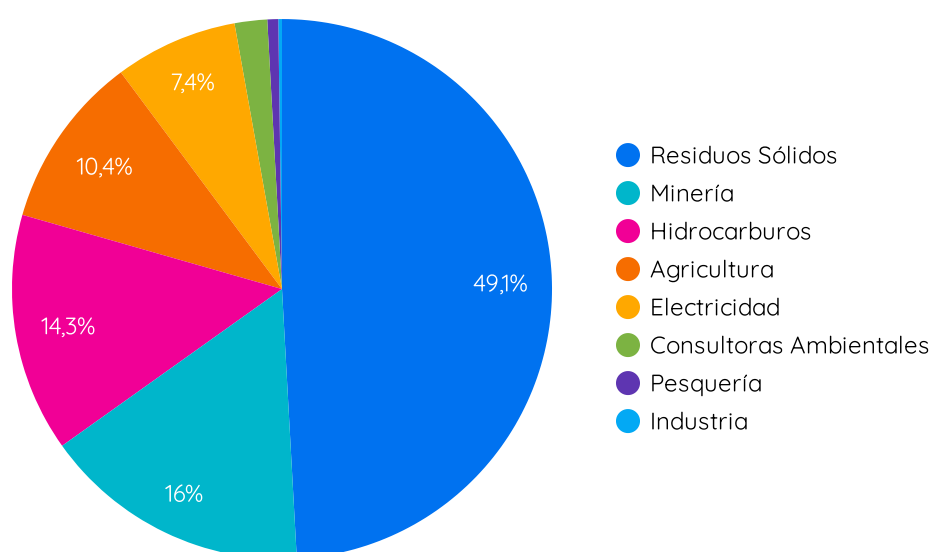
- \* EIA-d: Evaluación de Impacto Ambiental Detallada
- \* EVAP: Revisión de la Evaluación Preliminar
- \* ITS: Informe Técnico Sustentatorio
- \* MEIA-d: Modificatoria de un Estudio de Impacto Ambiental detallada
- \* IGAPRO: Instrumento de Gestión Ambiental para las Intervenciones de Construcción
- \* PPC: Plan de Participación Ciudadana
- \* Estado Otros: improcedentes, inadmisibles y no presentados.
- \* Tipo Otros: TdR, Plan de Trabajo, MPPC, etc.

Fuente: Servicio Nacional de Certificación Ambiental para las Inversiones Sostenibles, ene 2016 - nov 2022

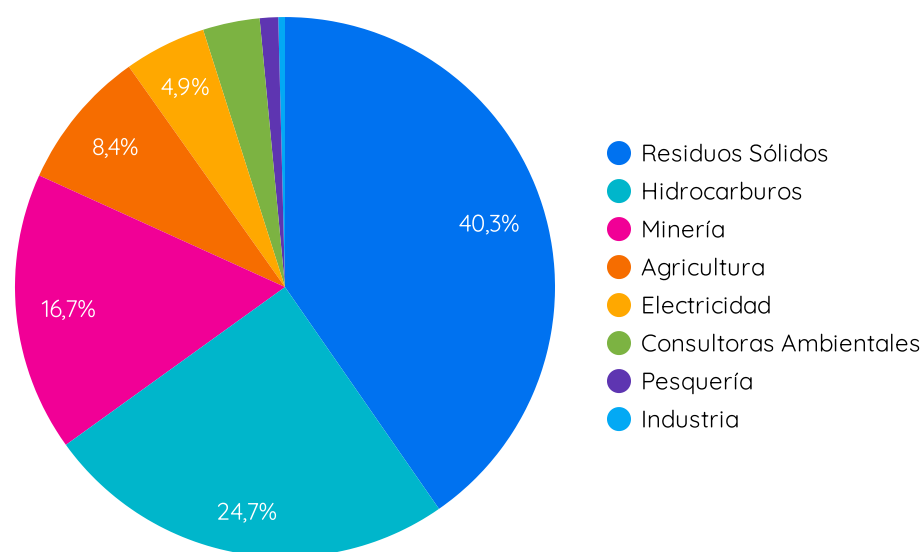
Más información: [Senace en cifras](#)

## Actividades económicas directamente fiscalizables

Unidades fiscalizables por subsector



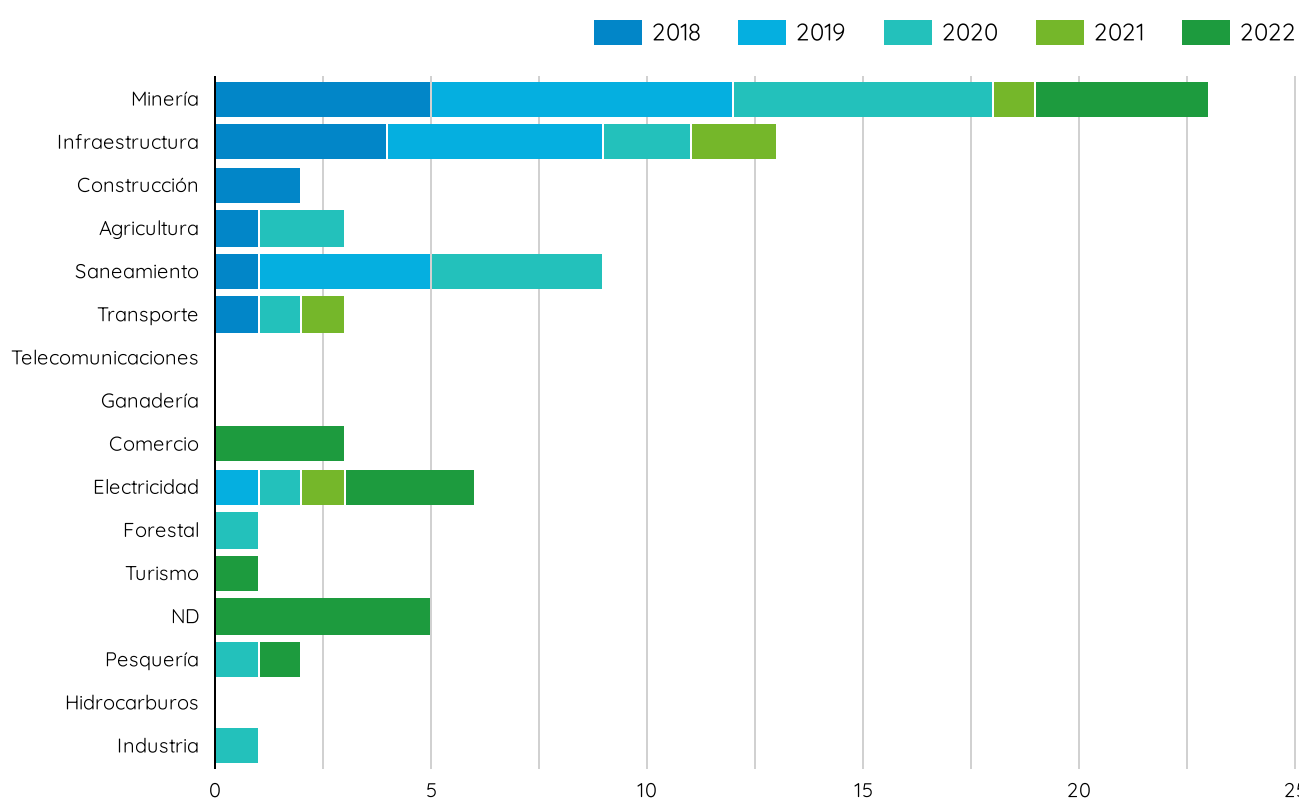
Administrados fiscalizables por subsector



Fuente: Organismo de Evaluación y Fiscalización Ambiental

Más información: [Portal interactivo de fiscalización ambiental](#)

## Denuncias registradas por actividad



Fuente: Organismo de Evaluación y Fiscalización Ambiental

ND: No determinado

Más información: [Portal interactivo de fiscalización ambiental](#)

Actividad	2018	2019	2020	2021	2022
Agricultura	1	-	2	-	-
Comercio	-	-	-	-	3
Construcción	2	-	-	-	-
Electricidad	-	1	1	1	3
Forestal	-	-	1	-	-
Ganadería	-	-	-	-	-
Hidrocarburos	-	-	-	-	-
Industria	-	-	1	-	-
Infraestructura	4	5	2	2	-
Minería	5	7	6	1	4
ND	-	-	-	-	5
Pesquería	-	-	1	-	1
Saneamiento	1	4	4	-	-
Telecomunicaciones	-	-	-	-	-
Transporte	1	-	1	1	-
Turismo	-	-	-	-	1
<b>Total</b>	<b>14</b>	<b>17</b>	<b>19</b>	<b>5</b>	<b>17</b>