

Reporte Estadístico

Visor de información ambiental sobre la presencia del sector ambiente en los departamentos del Perú y la Provincia Constitucional del Callao



Región: Piura

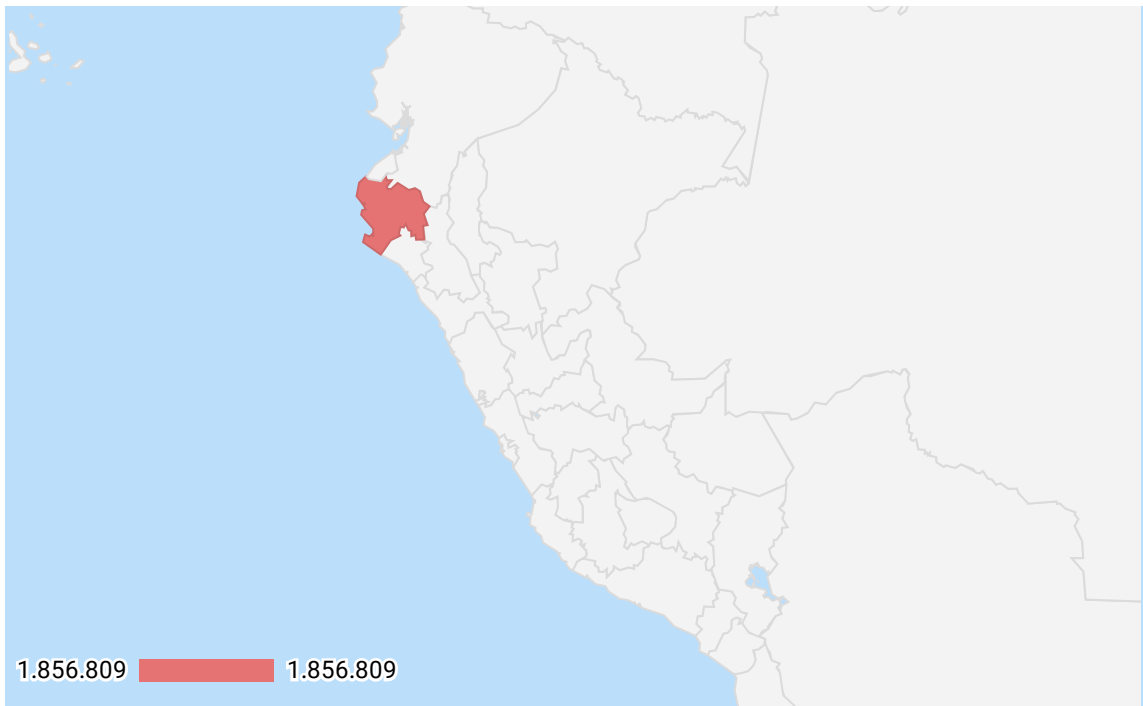
(1)



actualización a junio 2025

Descargar reporte

Aspectos generales



35.657,5

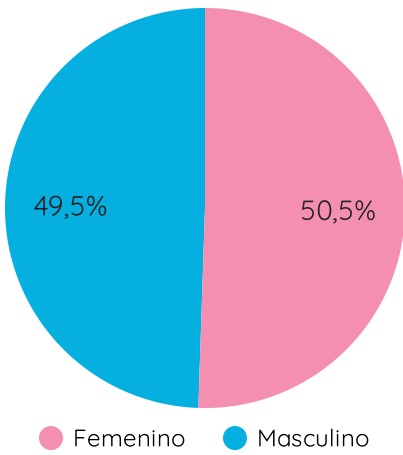
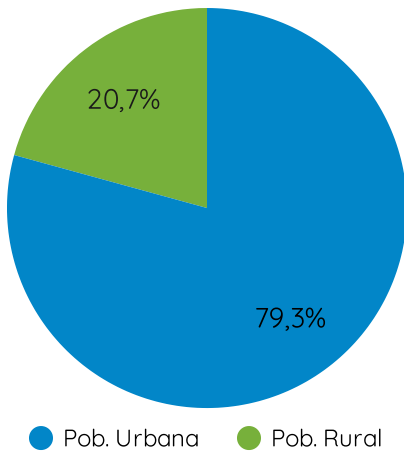
Superficie (km2)

1.856.809

Población (hab.)

52,1

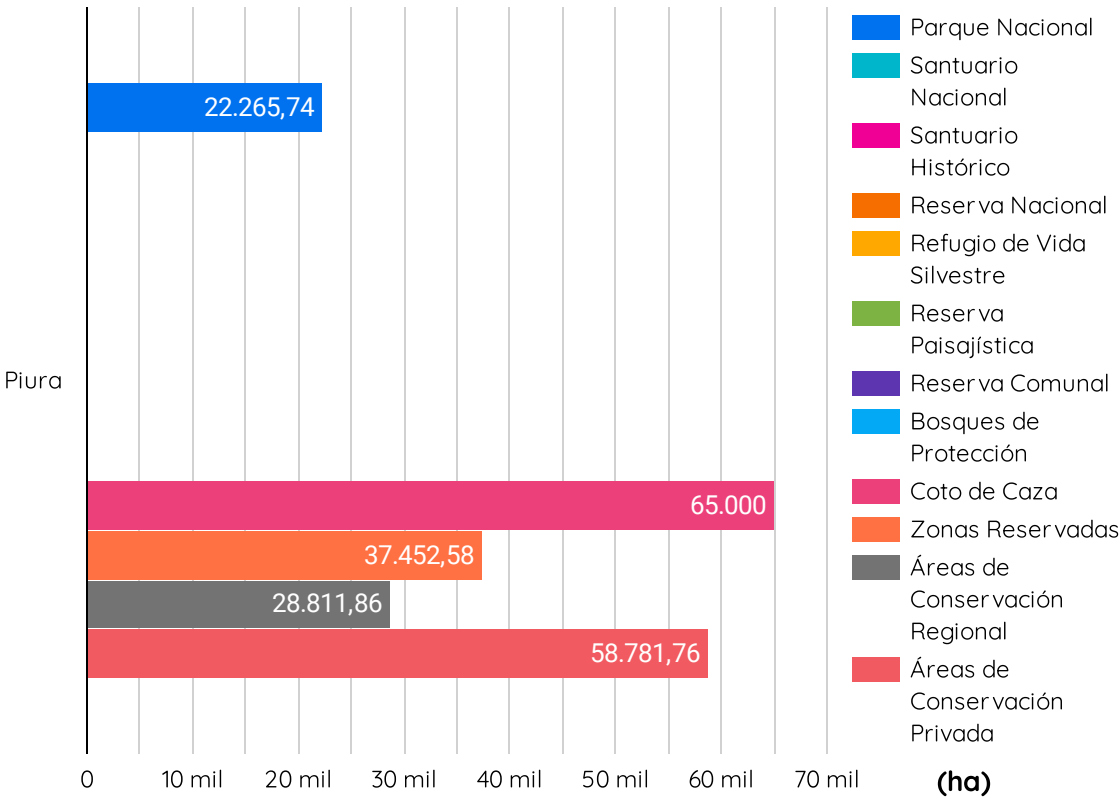
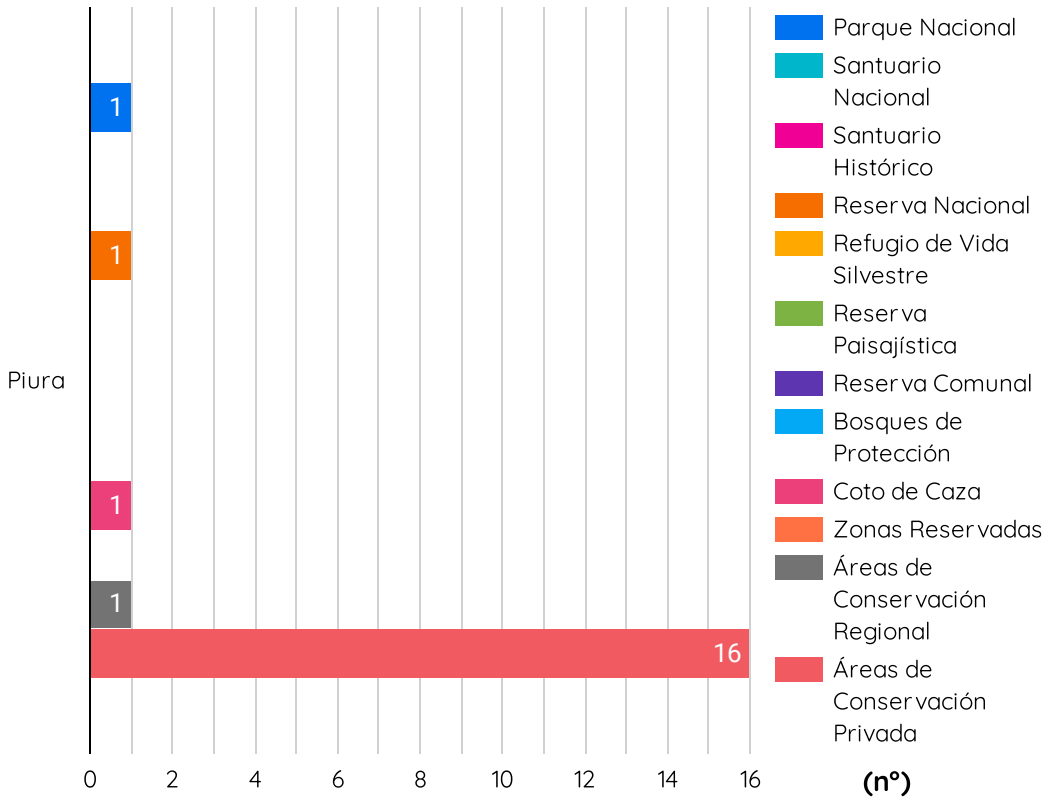
Densidad (hab/km2)



Fuente: INEI - Perú: Resultados Definitivos de los Censos Nacionales 2017: XII de Población, VII de Vivienda y III de Comunidades Indígenas
Más información: <https://censo2017.inei.gob.pe/>

Áreas naturales protegidas

Cantidad y superficie de áreas naturales protegidas por categorías*



Fuente: Servicio Nacional de Áreas Naturales Protegidas por el Estado – SERNANP, jun. 2025
Más información: [listado oficial de las áreas naturales protegidas](#)

Nota: * Las ANP conformadas por más de un departamento se contabilizan para cada dpto.

Los bosques y la deforestación

Cobertura y pérdida de bosque



Bosque al 2023 (ha)

41.212



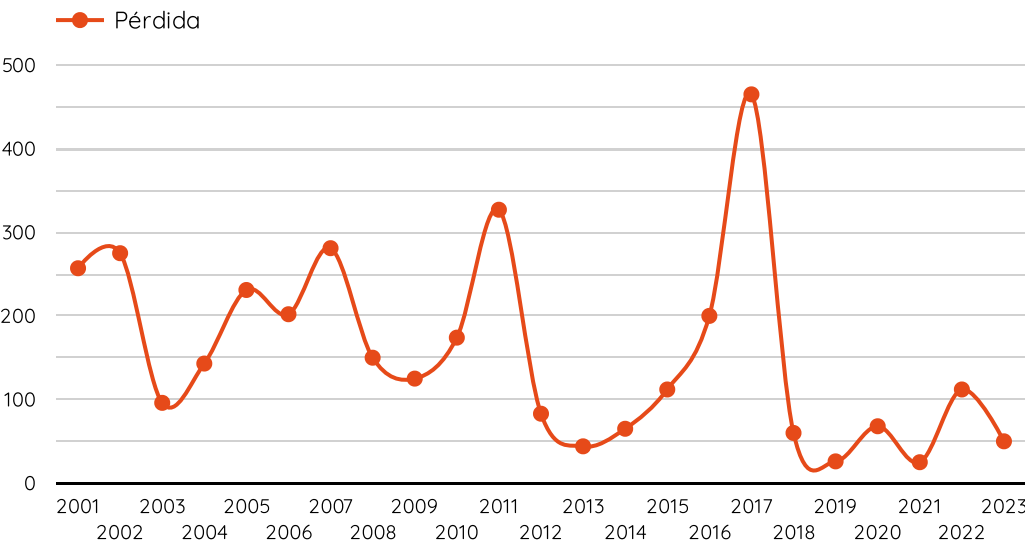
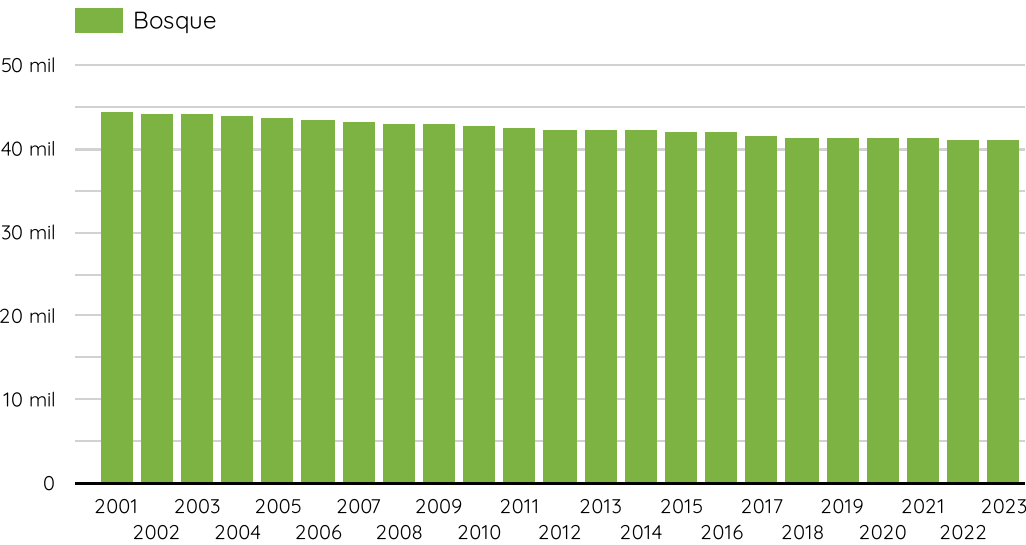
Pérdida 2023 (ha)

50



Cobertura de bosque húmedo amazónico (%)

0,06



Fuente: Programa Nacional de Conservación de Bosques para la Mitigación del Cambio Climático, jun. 2025
Más información: [geobosques](#)

Reporte Estadístico

Visor de información ambiental sobre la presencia del sector ambiente en los departamentos del Perú y la Provincia Constitucional del Callao



Región: Piura

(1)

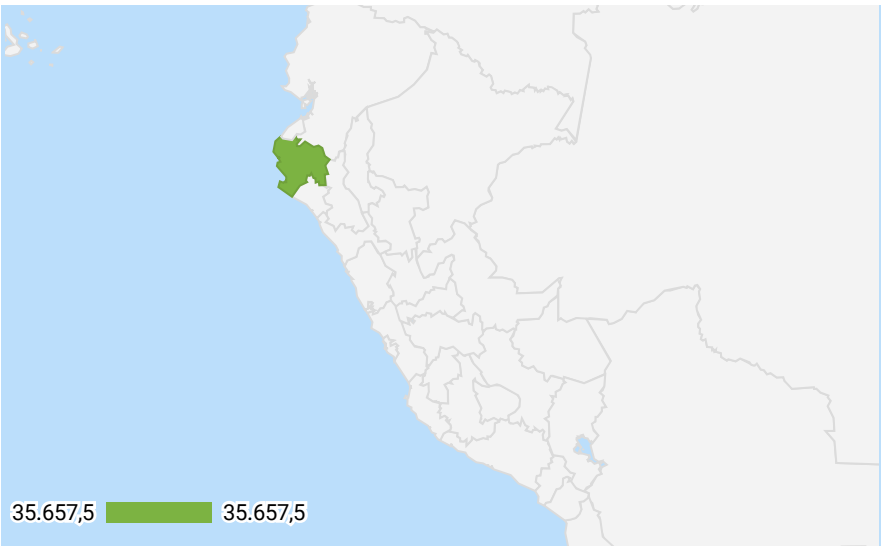
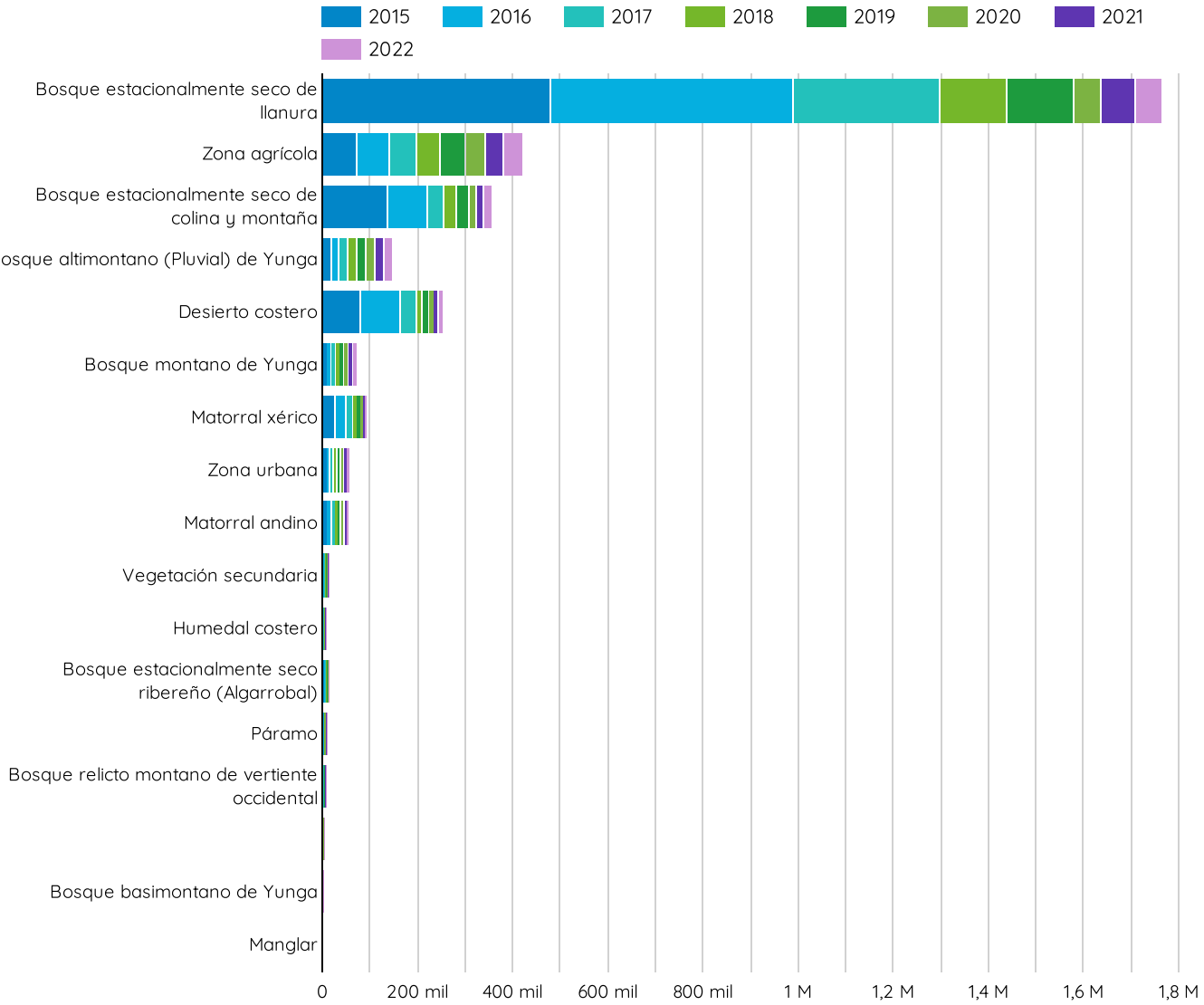


actualización a junio 2025

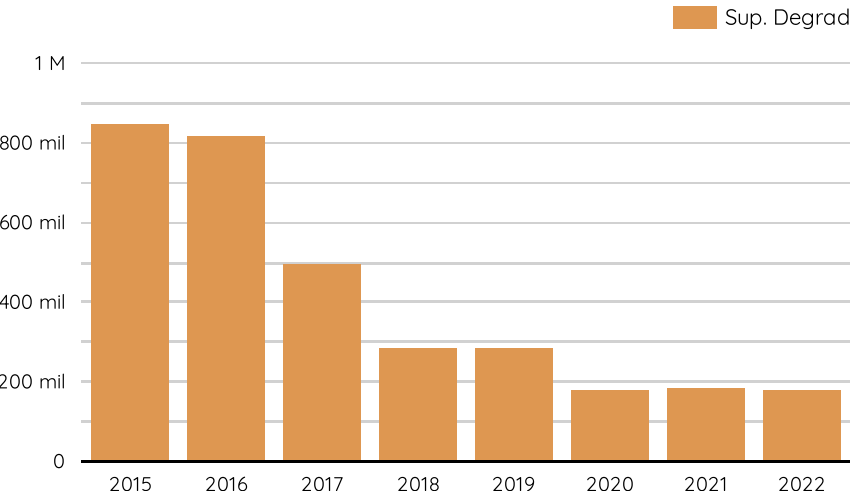
Descargar reporte

Evolución de áreas degradadas

Superficie de áreas degradadas por ecosistemas (ha)



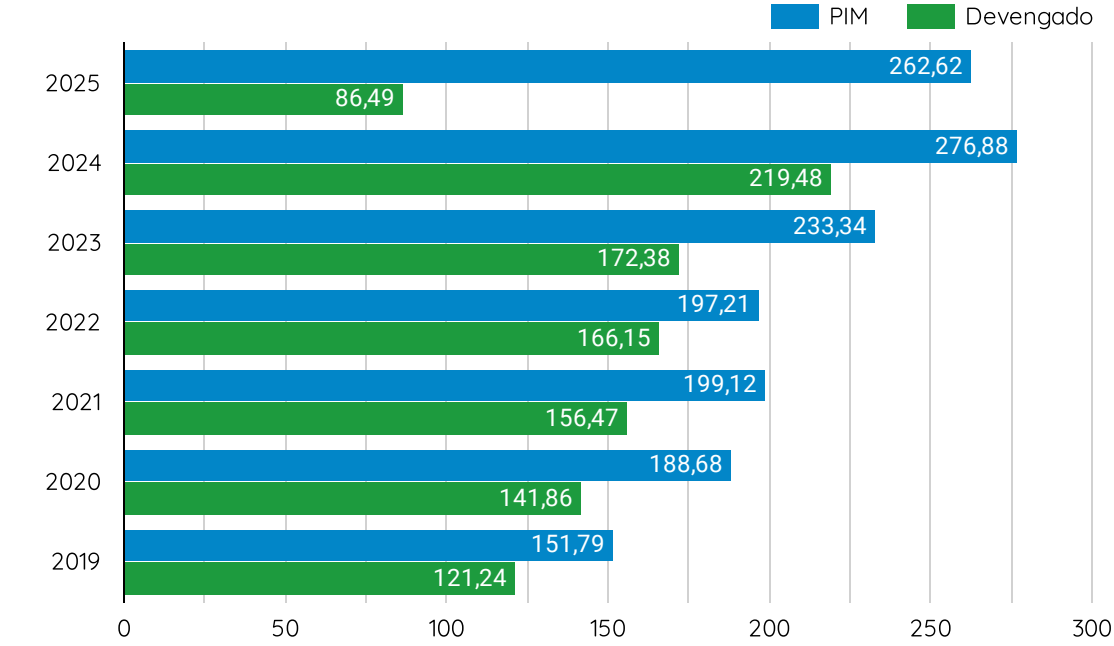
Superficie degradada (ha)



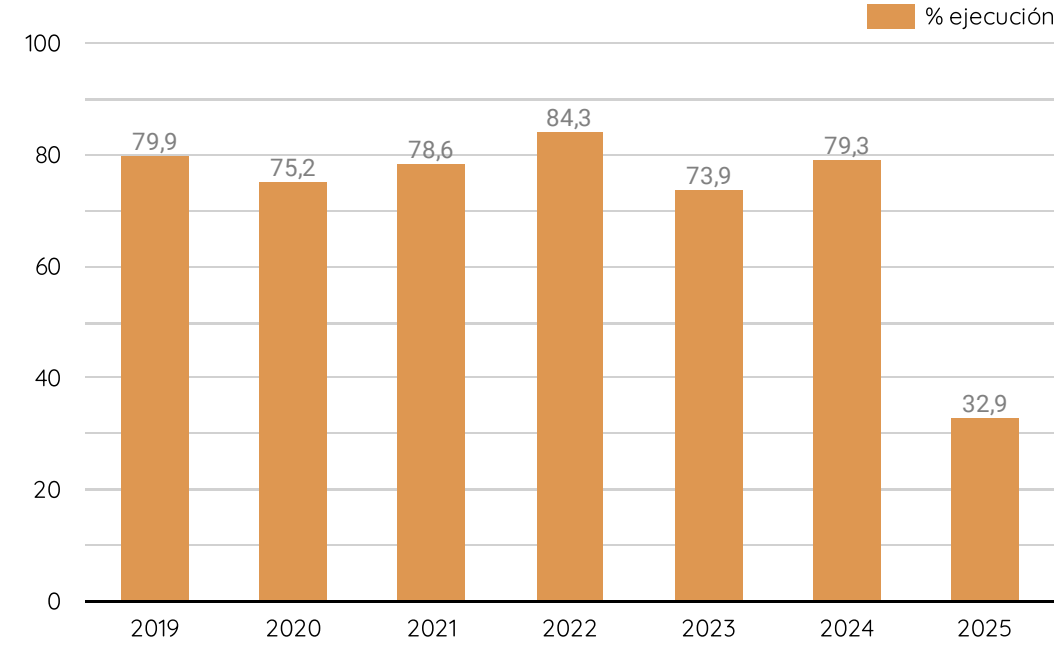
Fuente: Dirección General de Ordenamiento Territorial Ambiental y de la Gestión Integrada de los Recursos Naturales
Más información: [geoservidor](#)

Gasto público ambiental

Gasto público ambiental (millones S/)

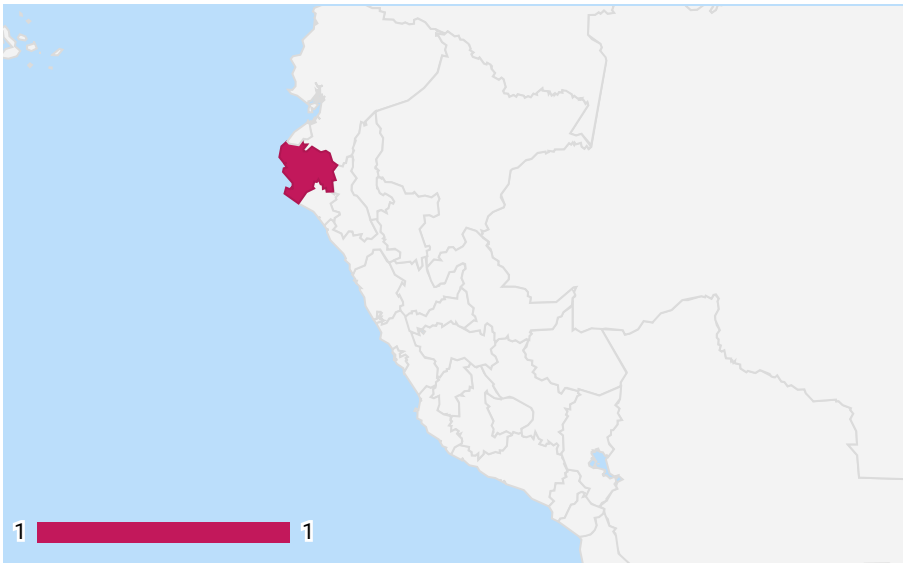


Ejecución presupuestal (%)

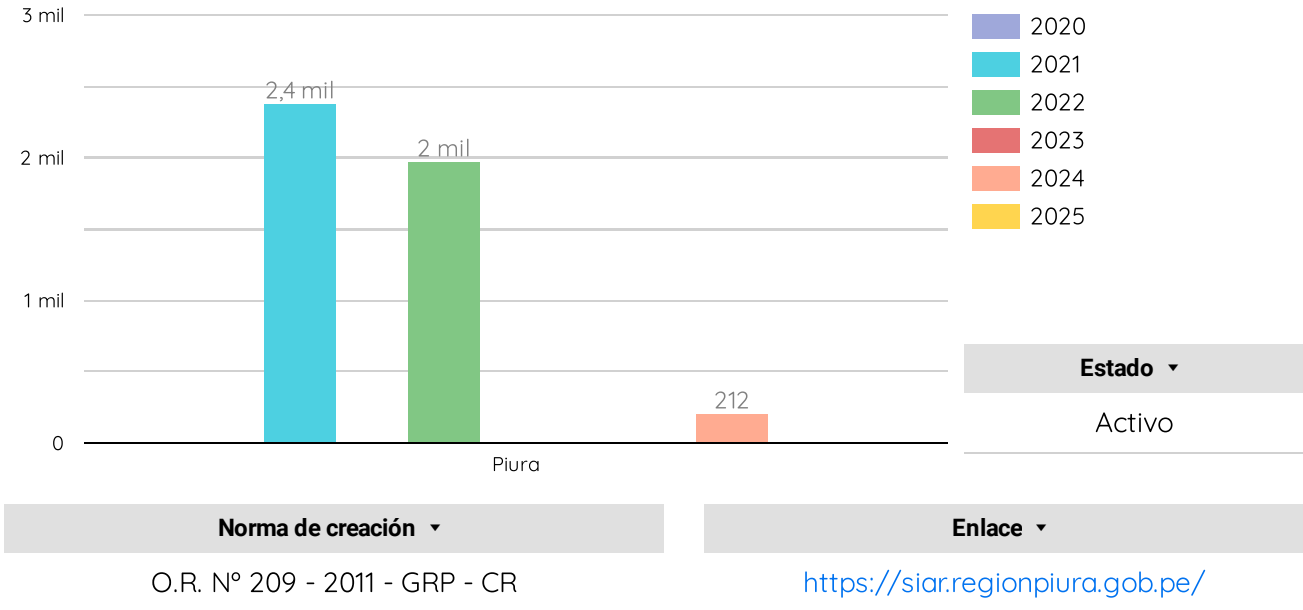


Fuente: Ministerio de Economía y Finanzas - MEF
Actualizado al: 01 de julio del 2025. Tomado de: [transparencia económica](#)

Sistemas de información ambiental



Visitas de usuarios (n.º)



Fuente: Dirección General de Educación, Ciudadanía e Información Ambiental

Reporte Estadístico

Visor de información ambiental sobre la presencia del sector ambiente en los departamentos del Perú y la Provincia Constitucional del Callao



Región: Piura

(1)

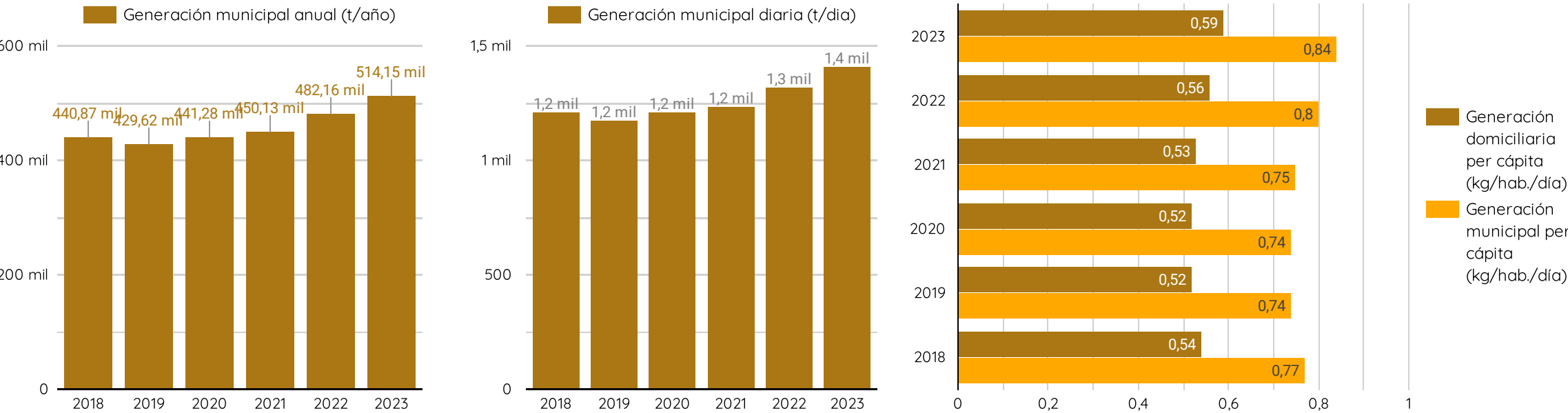


actualización a junio 2025

Descargar reporte

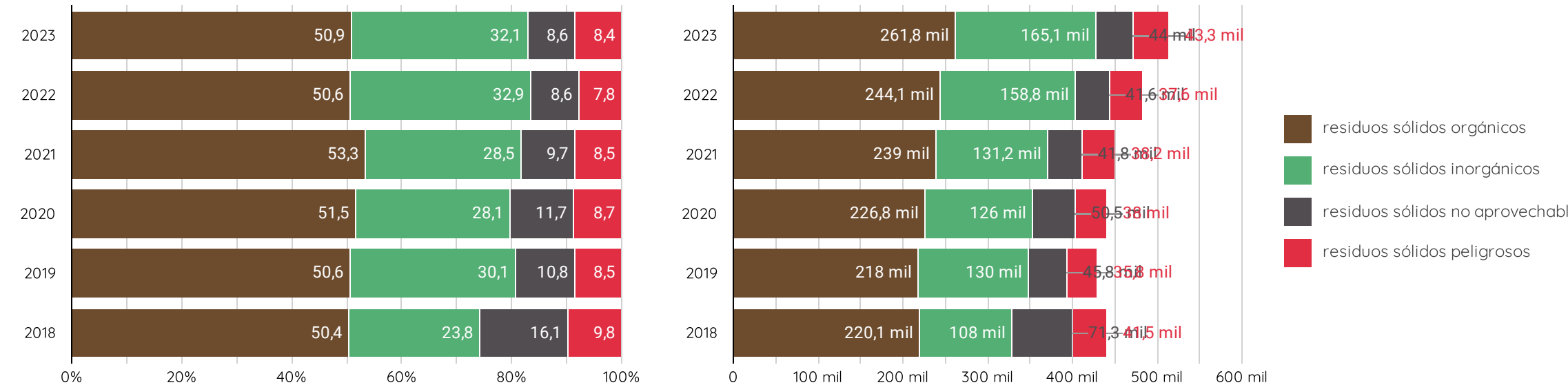
Gestión Integral de Residuos Sólidos

Generación de residuos sólidos municipales y domiciliarios



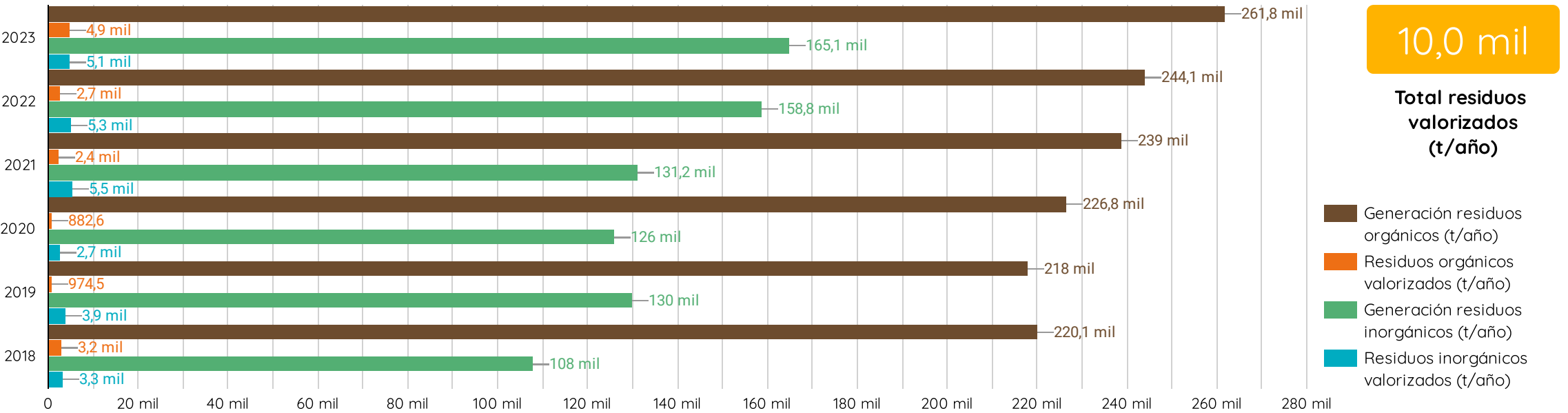
Fuente: Dirección General de Gestión de Residuos Sólidos. Más información: [Sigers...](#)

Composición de residuos sólidos municipales generados



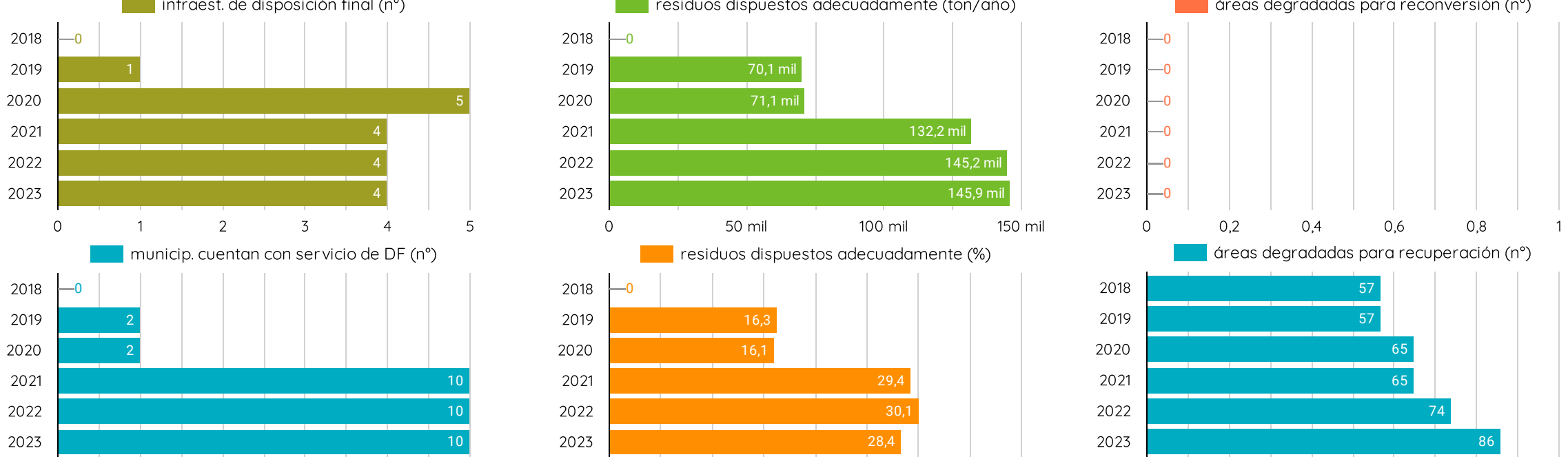
Fuente: Dirección General de Gestión de Residuos Sólidos. Más información: [Sigers...](#)

Valorización de residuos sólidos municipales



Fuente: Dirección General de Gestión de Residuos Sólidos. Más información: [Sigers...](#)

Disposición final de residuos sólidos municipales



Fuente: Dirección General de Gestión de Residuos Sólidos. Más información: [Sigers...](#)

Reporte Estadístico

Visor de información ambiental sobre la presencia del sector ambiente en los departamentos del Perú y la Provincia Constitucional del Callao



Región: Piura

(1)

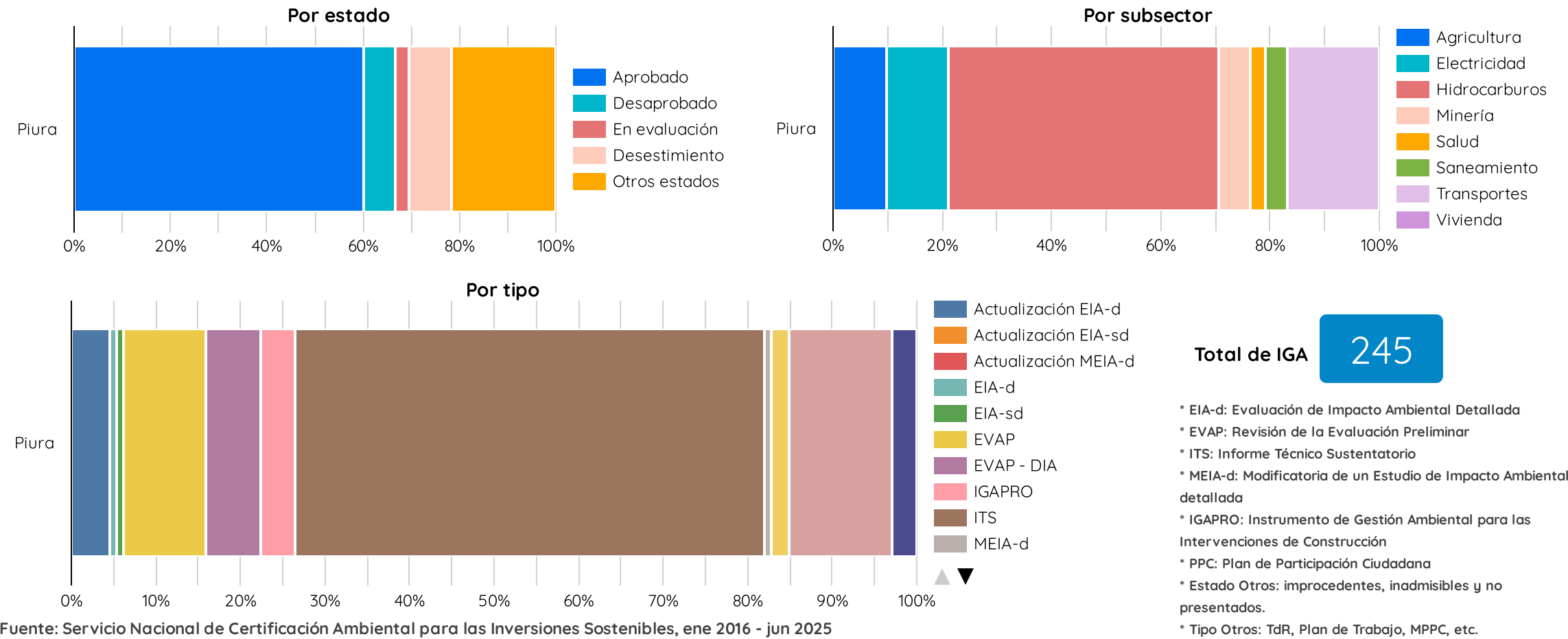


actualización a junio 2025

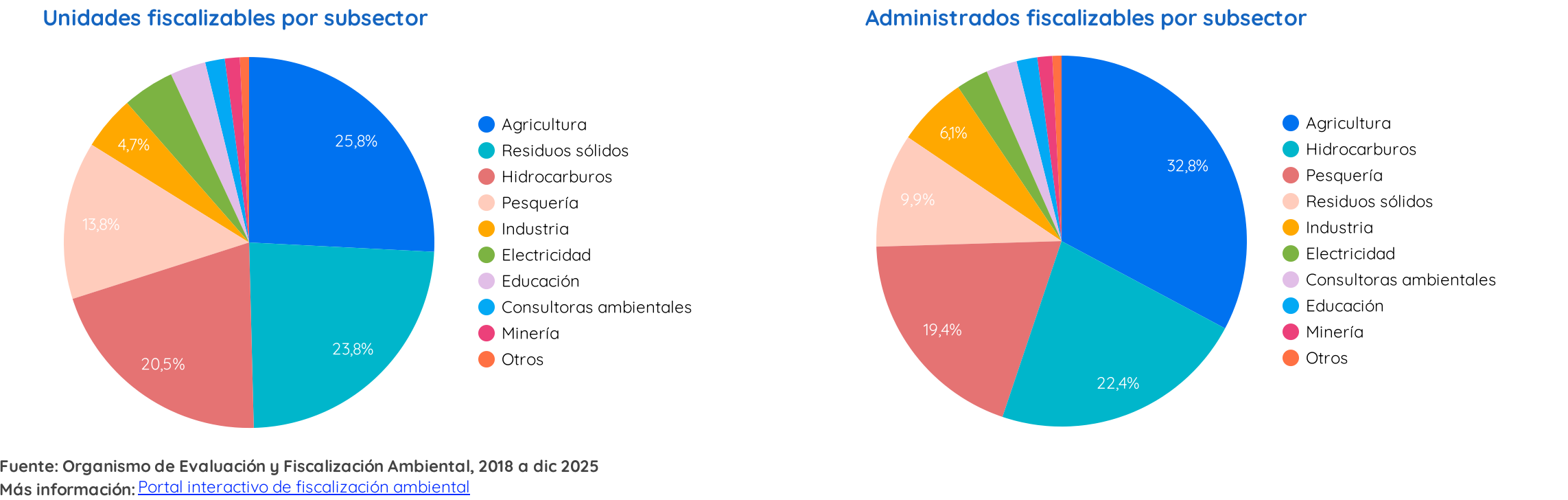
Descargar reporte

Evaluación, certificación y fiscalización ambiental

Instrumentos de Gestión Ambiental elaborados por las consultoras ambientales



Actividades económicas directamente fiscalizables



Denuncias registradas por actividad

