

Reporte Estadístico

Visor de información ambiental sobre la presencia del sector ambiente en los departamentos del Perú y la Provincia Constitucional del Callao

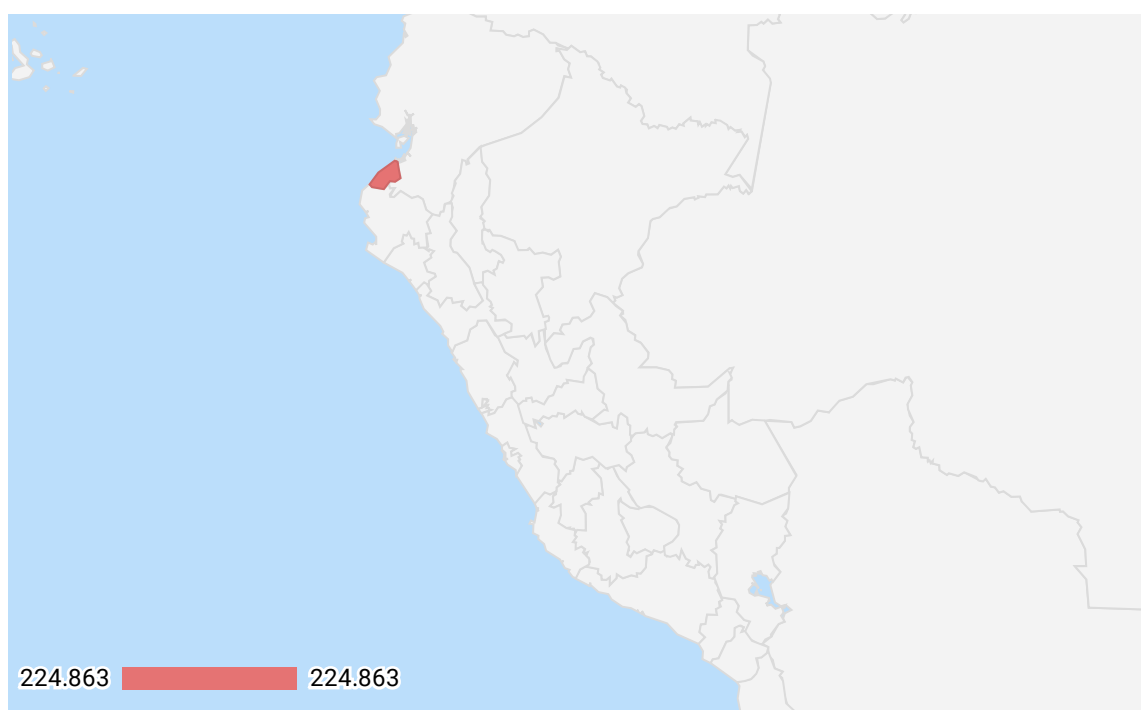
Región: Tumbes (1)



Información actualizada a diciembre 2022

Descargar reporte

Aspectos generales



4.669,2

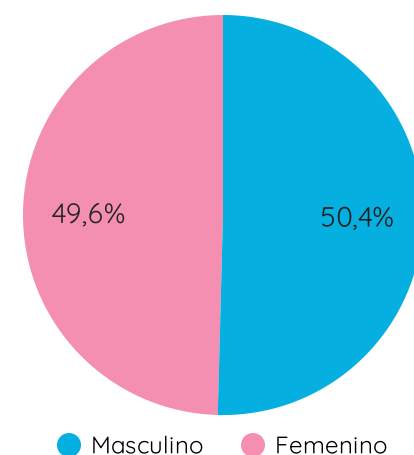
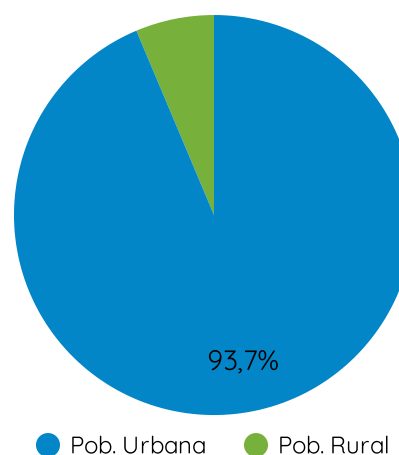
Superficie (km²)

224.863

Población (hab.)

48,2

Densidad (hab/km²)

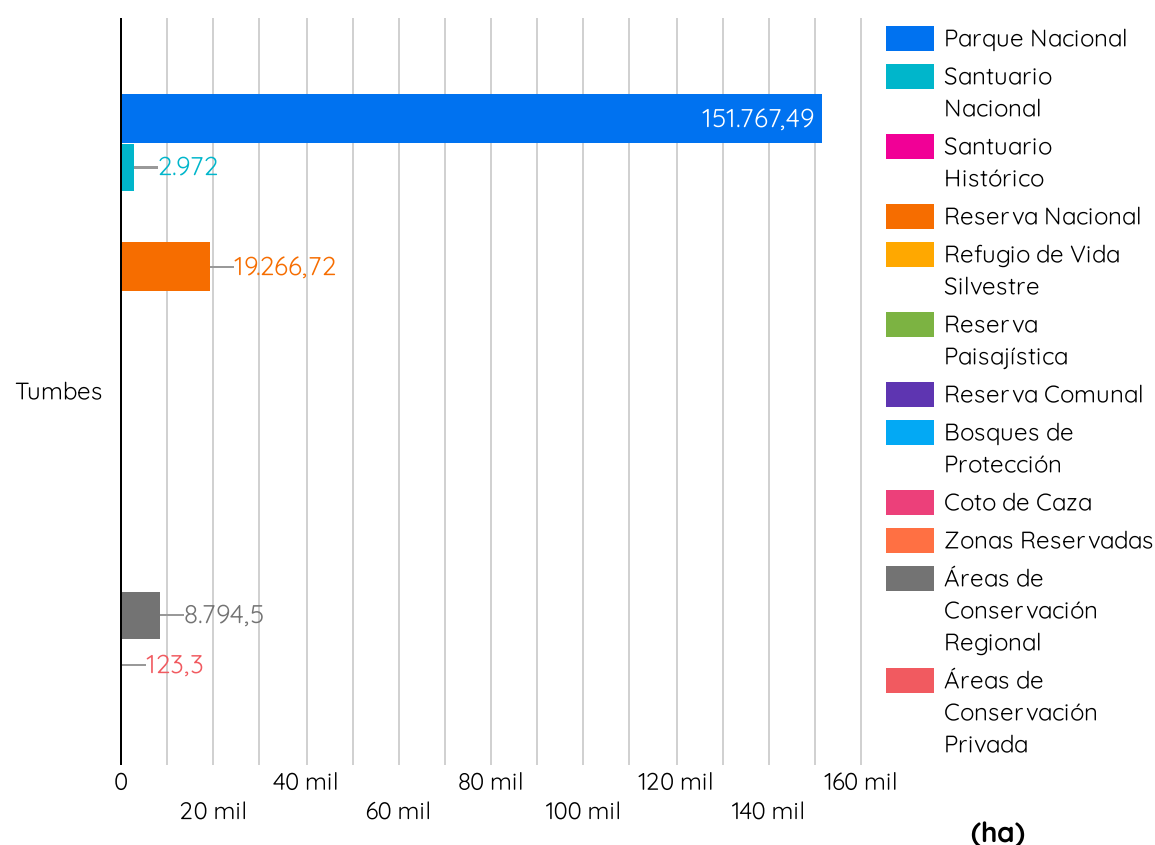
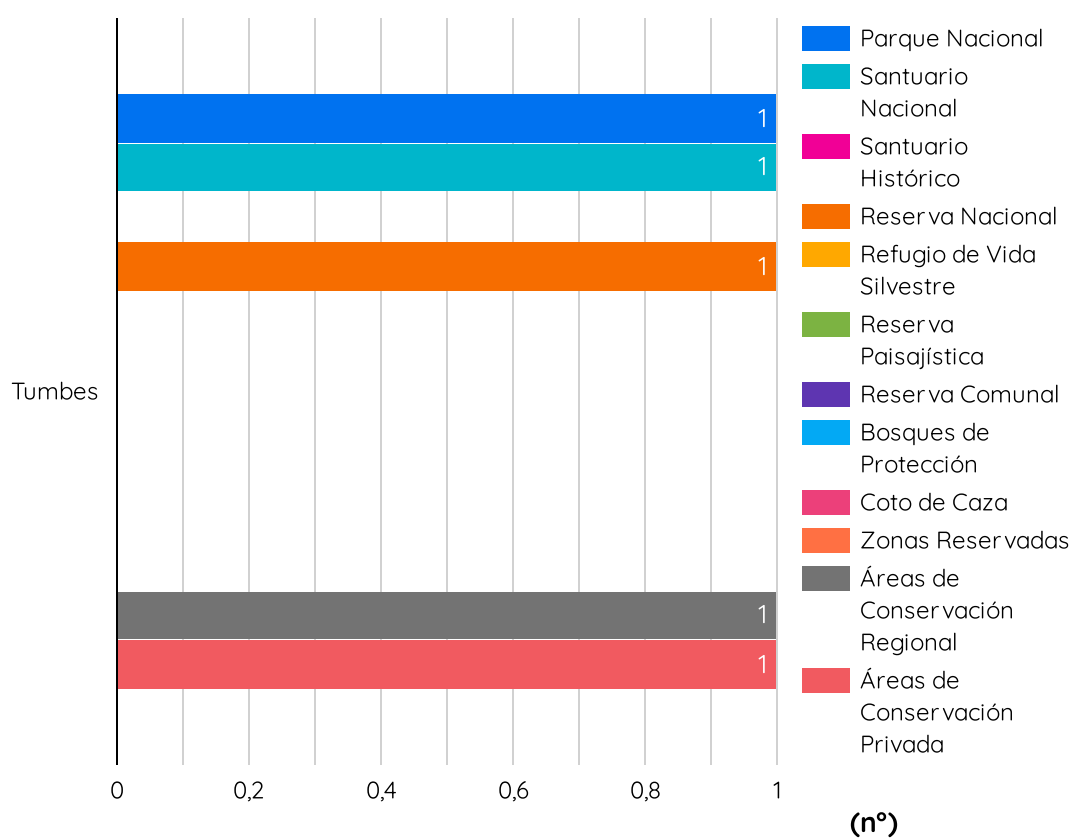


Fuente: INEI - Perú: Resultados Definitivos de los Censos Nacionales 2017: XII de Población, VII de Vivienda y III de Comunidades Indígenas

Más información: <https://censo2017.inei.gob.pe/>

Áreas naturales protegidas

Cantidad y superficie de áreas naturales protegidas por categorías*



Fuente: Servicio Nacional de Áreas Naturales Protegidas por el Estado - SERNANP, nov. 2022

Más información: [listado oficial de las áreas naturales protegidas](#)

Nota: * Las ANP conformadas por más de un departamento se contabilizan para cada dpto.

Los bosques y la deforestación

Cobertura y pérdida de bosque



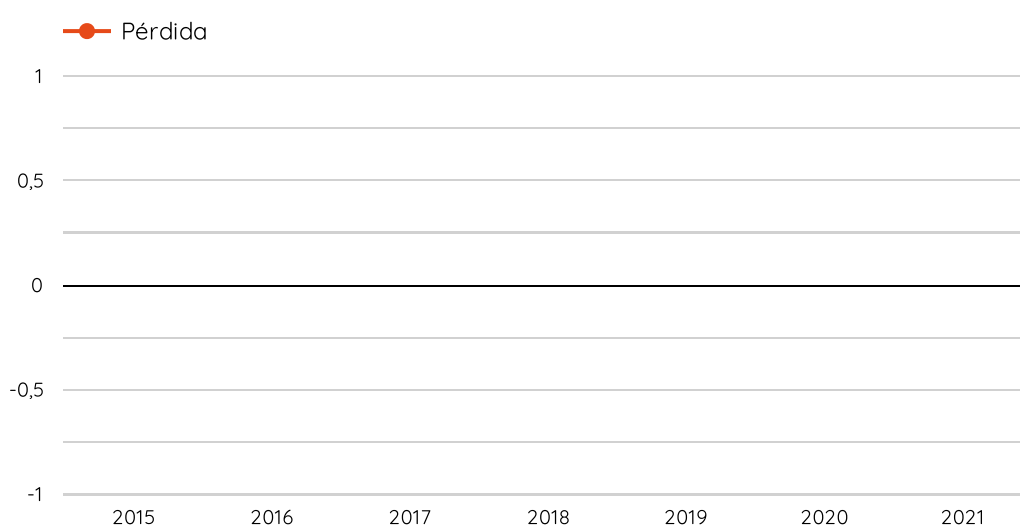
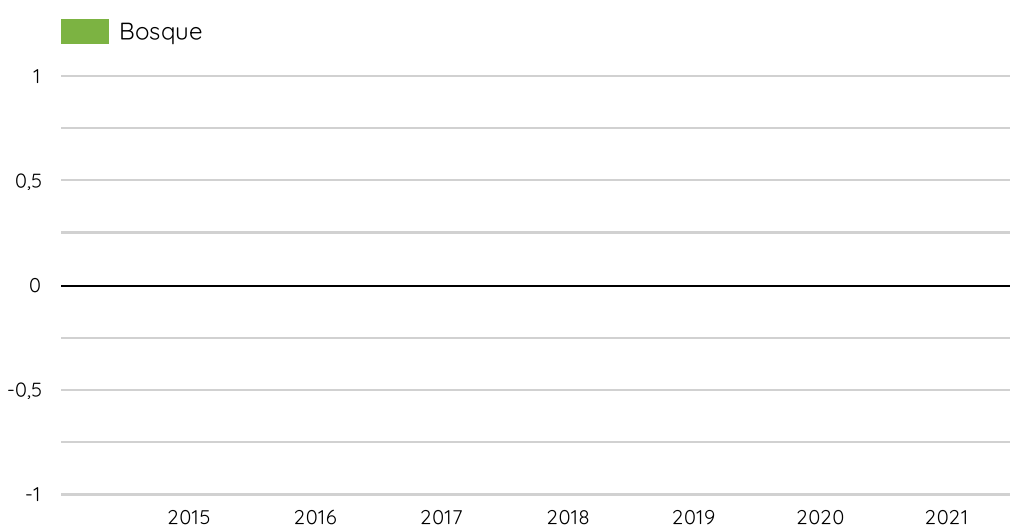
Bosque al 2021 (ha)



Pérdida 2021 (ha)



Cobertura de bosque húmedo amazónico (%)



Fuente: Programa Nacional de Conservación de Bosques para la Mitigación del Cambio Climático, dic. 2022

Más información: [geobosques](#)

Reporte Estadístico

Visor de información ambiental sobre la presencia del sector ambiente en los departamentos del Perú y la Provincia Constitucional del Callao

Región: Tumbes (1)

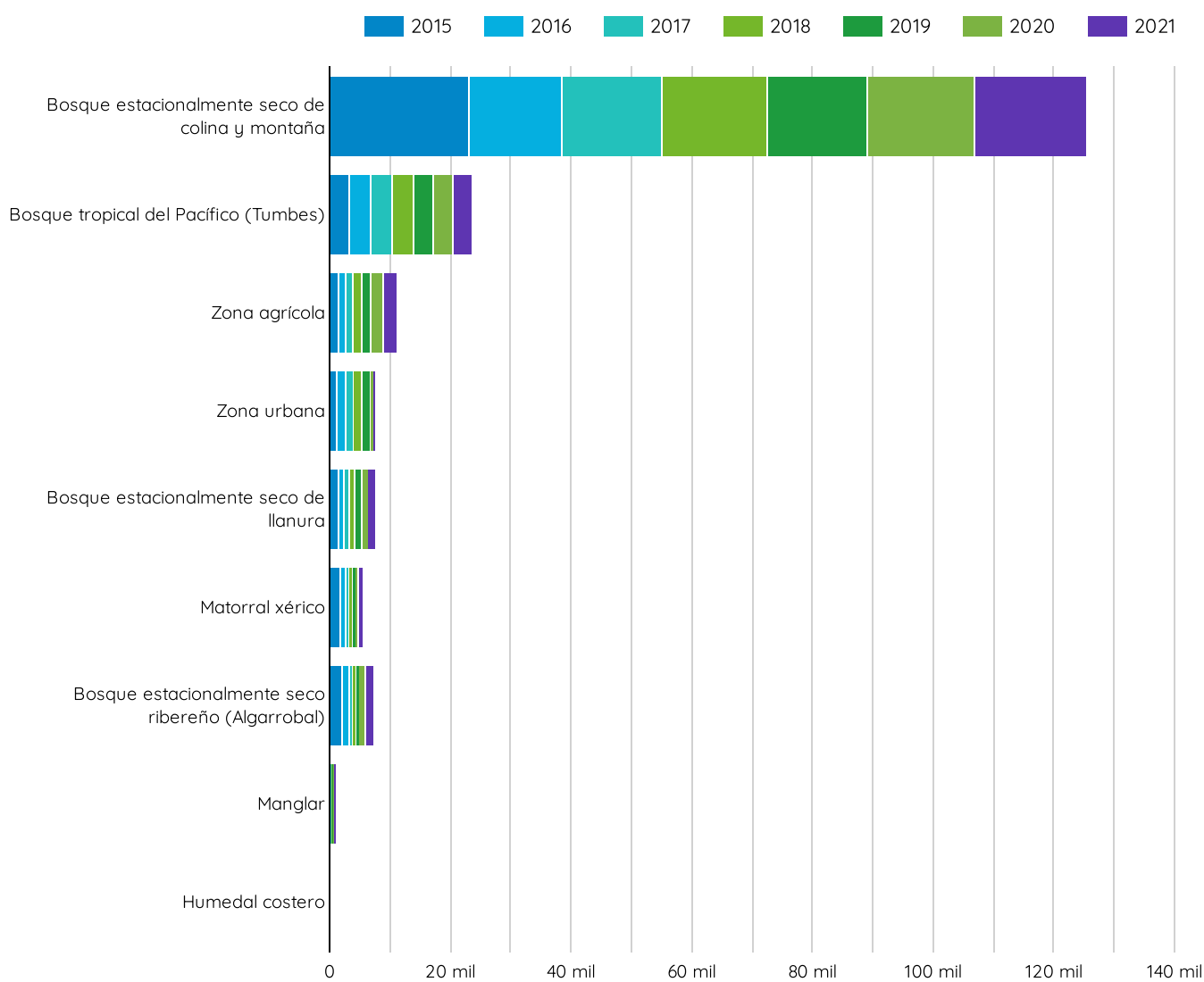


Información actualizada a diciembre 2022

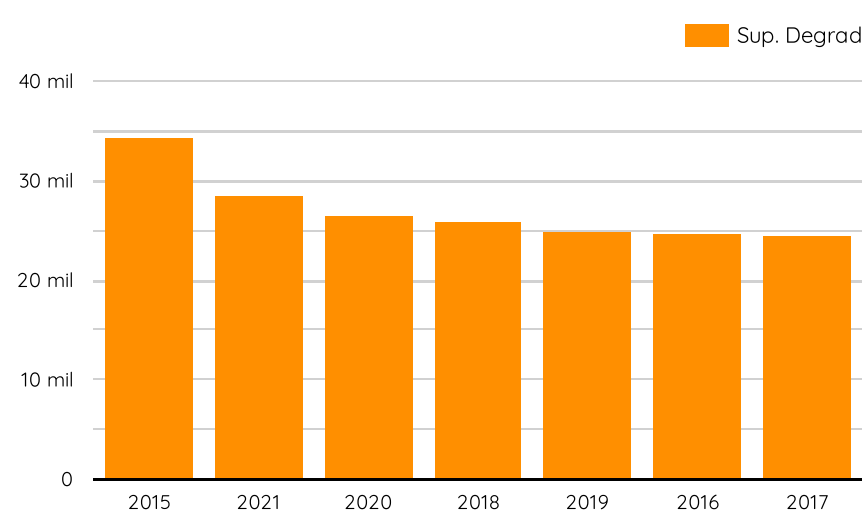
Descargar reporte

Evolución de áreas degradadas

Superficie de áreas degradadas por ecosistemas (ha)



Superficie degradada (ha)

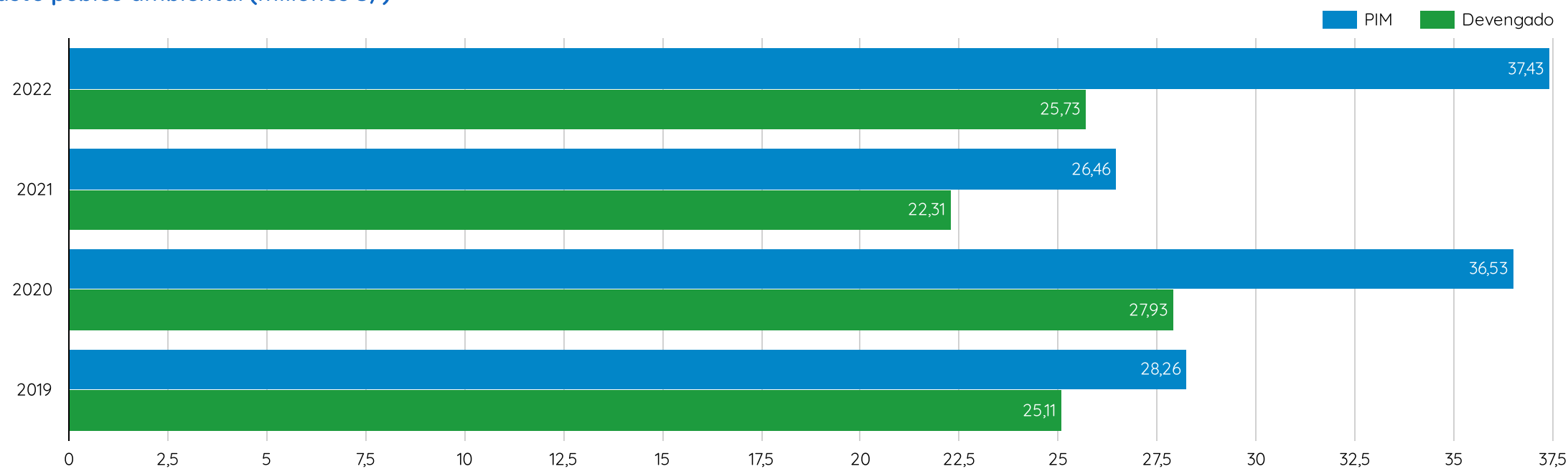


Fuente: Dirección General de Ordenamiento Territorial Ambiental y de la Gestión Integrada de los Recursos Naturales

Más información: geoservidor

Gasto público ambiental

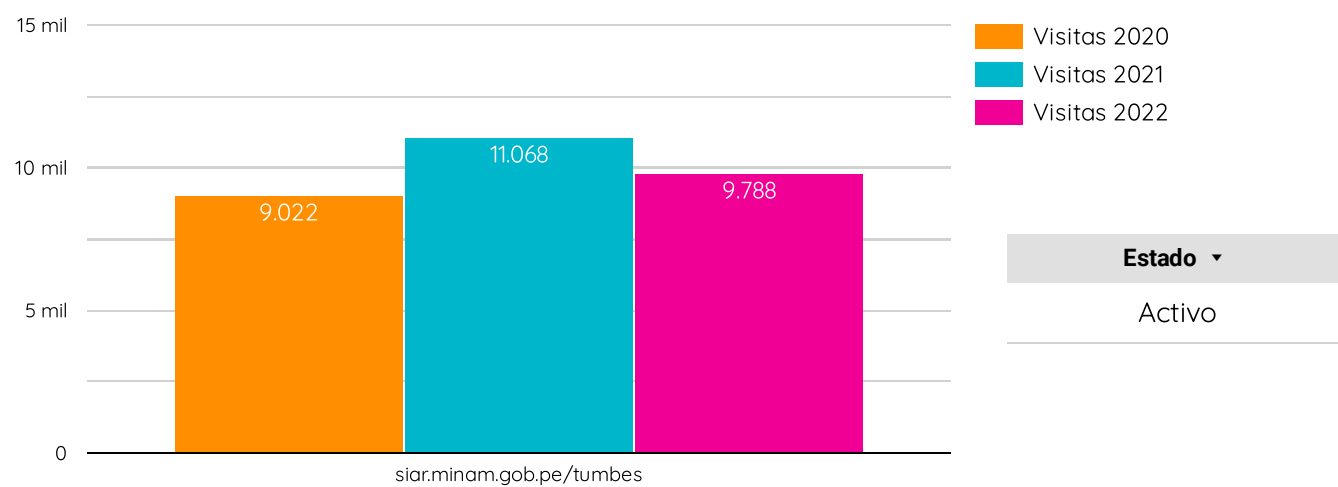
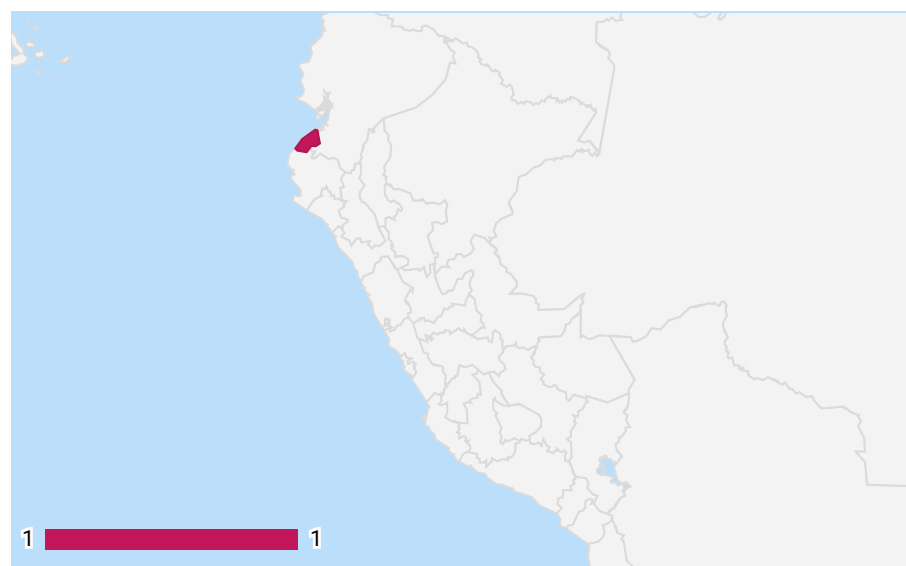
Gasto público ambiental (millones S/)



Fuente: Ministerio de Economía y Finanzas - MEF

Actualizado al: 30 de noviembre de 2022. Tomado de: [transparencia económica](http://transparenciaeconomica)

Sistemas de información ambiental



O.R. N° 000031-2005/GOB. REG. TUMBES-CR

siar.minam.gob.pe/tumbes

Fuente: Dirección General de Educación, Ciudadanía e Información Ambiental

Reporte Estadístico

Visor de información ambiental sobre la presencia del sector ambiente en los departamentos del Perú y la Provincia Constitucional del Callao

Región: Tumbes (1)

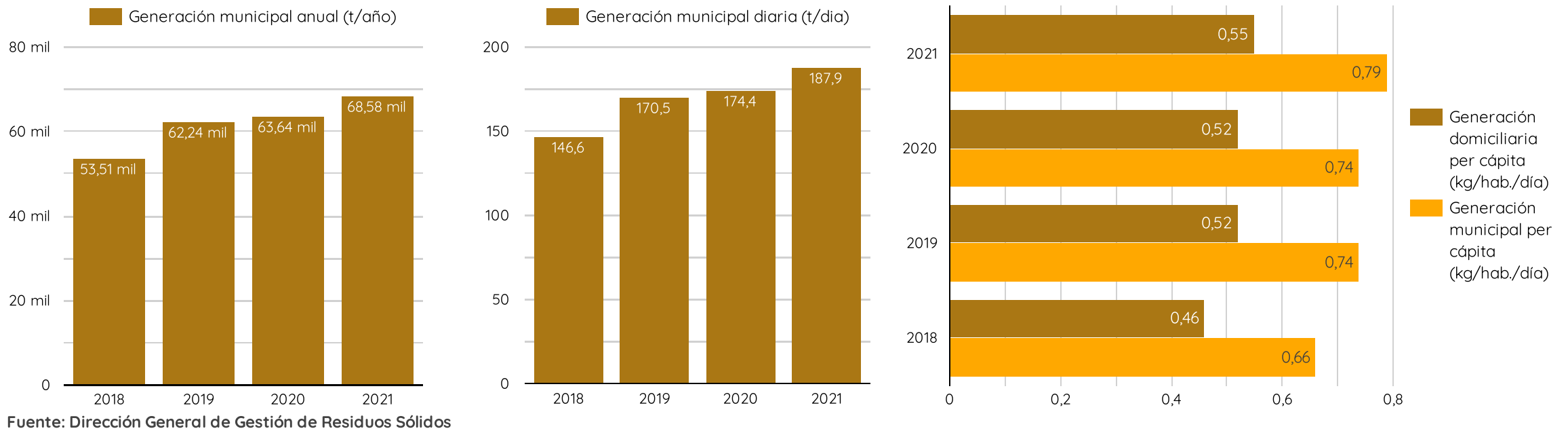


Información actualizada a diciembre 2022

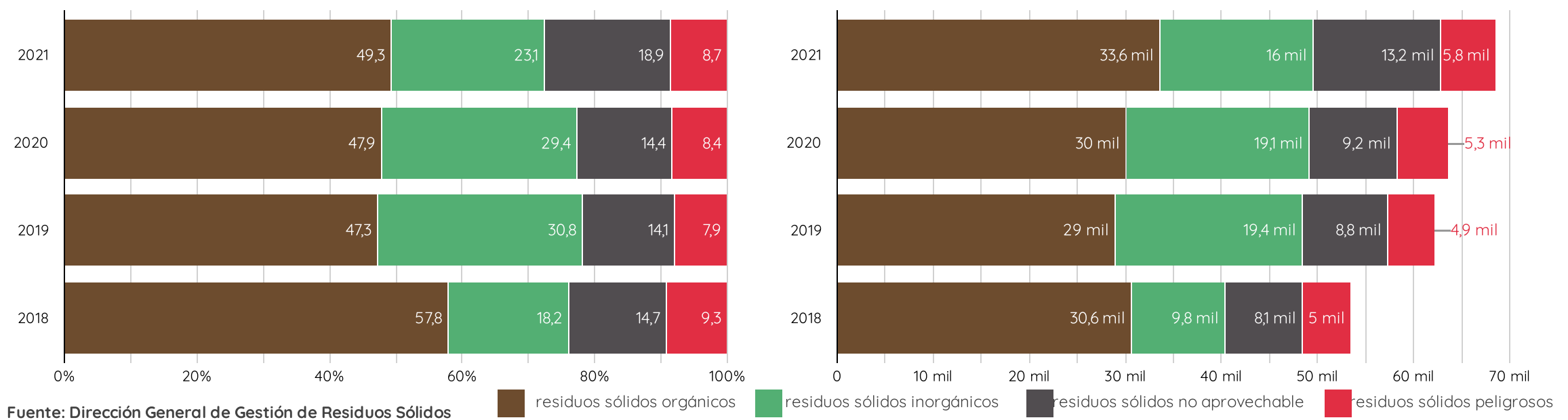
Descargar reporte

Gestión Integral de Residuos Sólidos

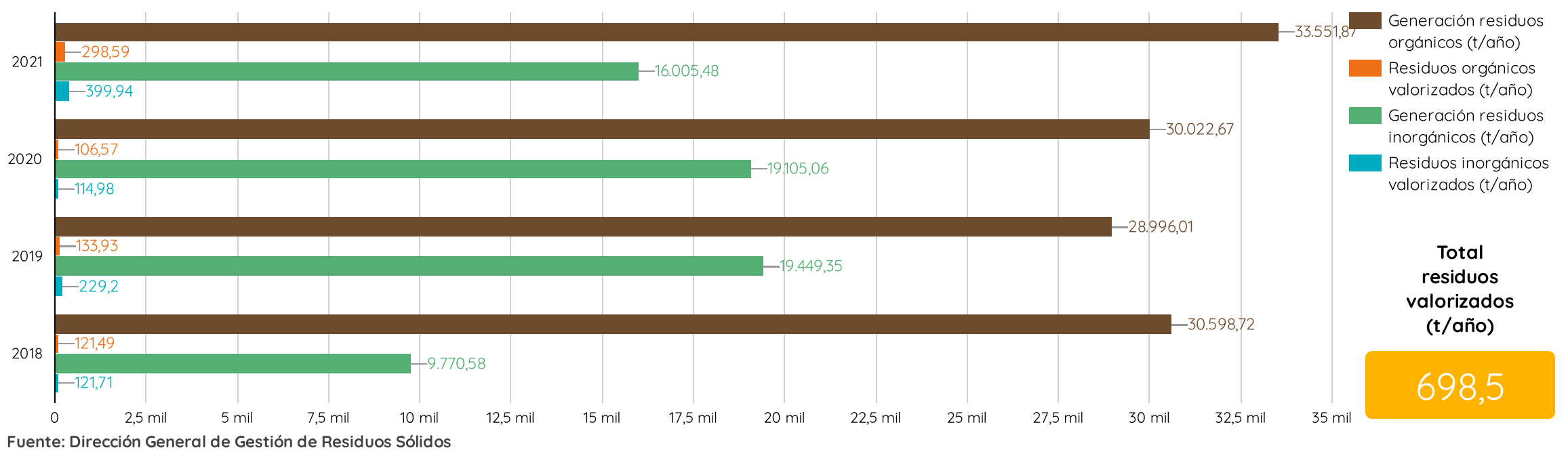
Generación de residuos sólidos municipales y domiciliarios



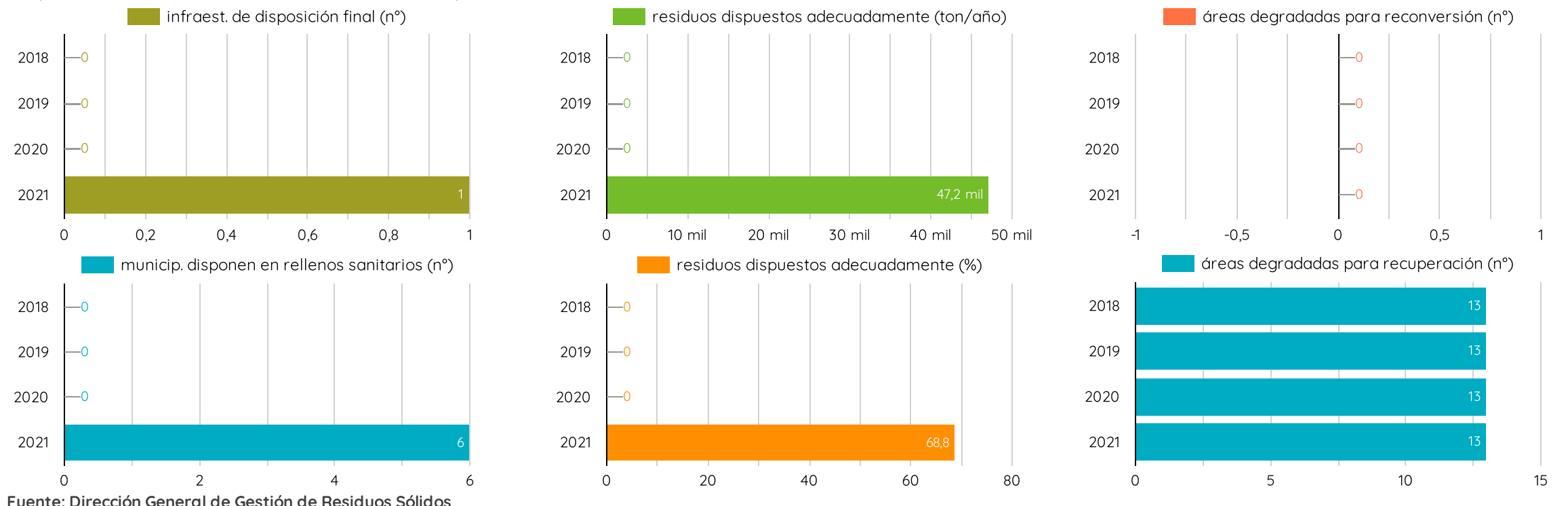
Composición de residuos sólidos municipales generados



Valorización de residuos sólidos municipales



Disposición final de residuos sólidos municipales



Reporte Estadístico

Visor de información ambiental sobre la presencia del sector ambiente en los departamentos del Perú y la Provincia Constitucional del Callao

Región: Tumbes (1)

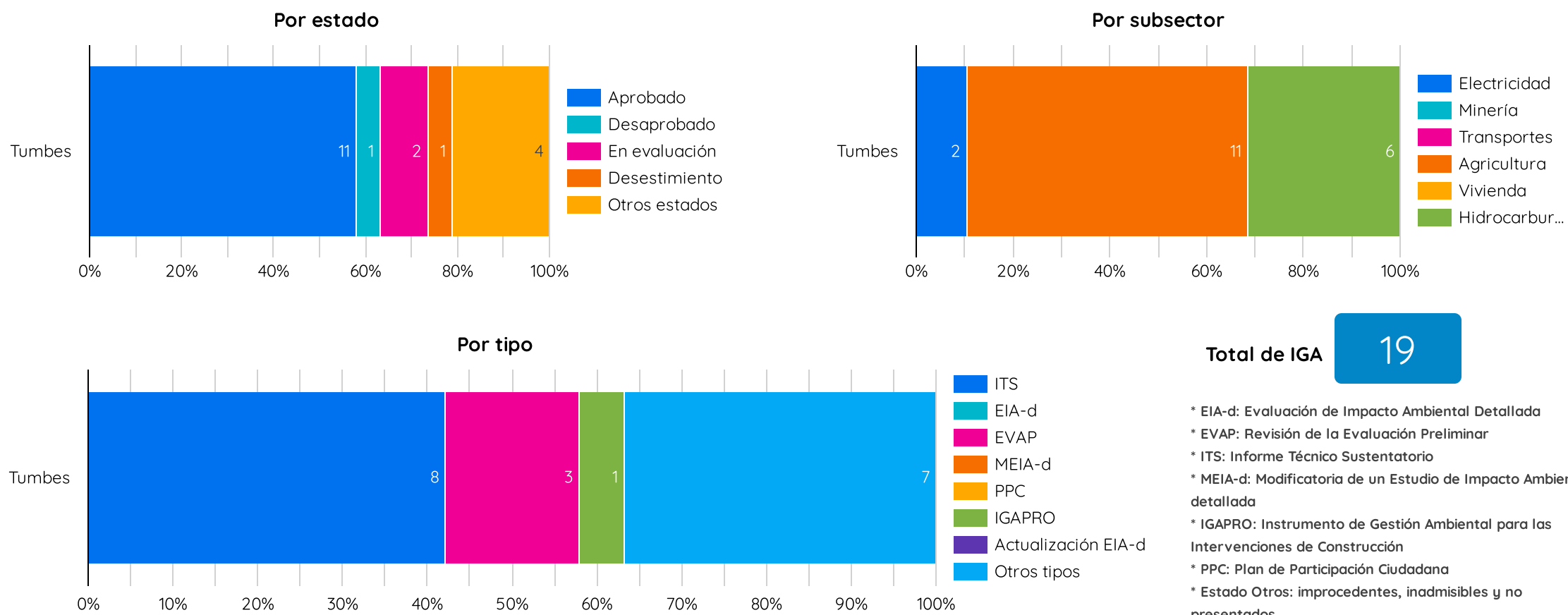


Información actualizada a diciembre 2022

Descargar reporte

Evaluación, certificación y fiscalización ambiental

Instrumentos de Gestión Ambiental elaborados por las consultoras ambientales

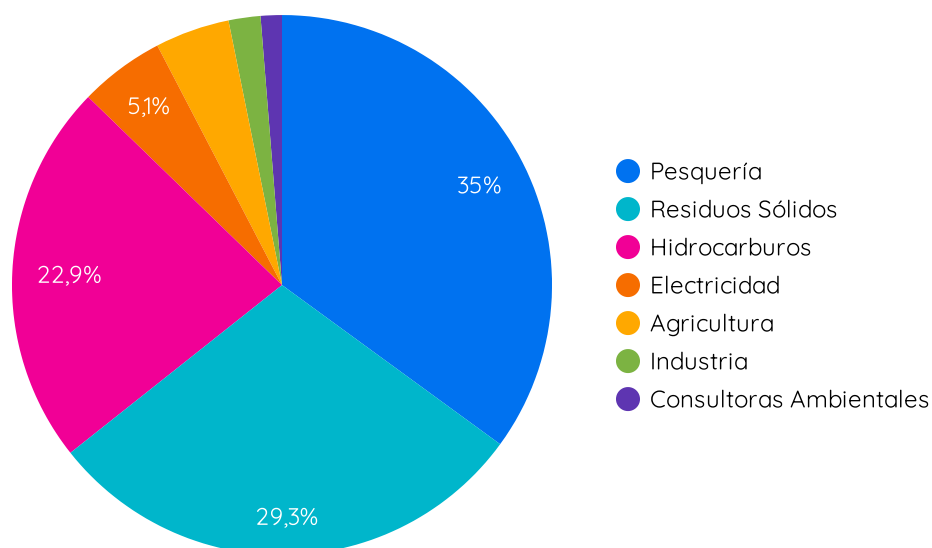


Fuente: Servicio Nacional de Certificación Ambiental para las Inversiones Sostenibles, ene 2016 - nov 2022

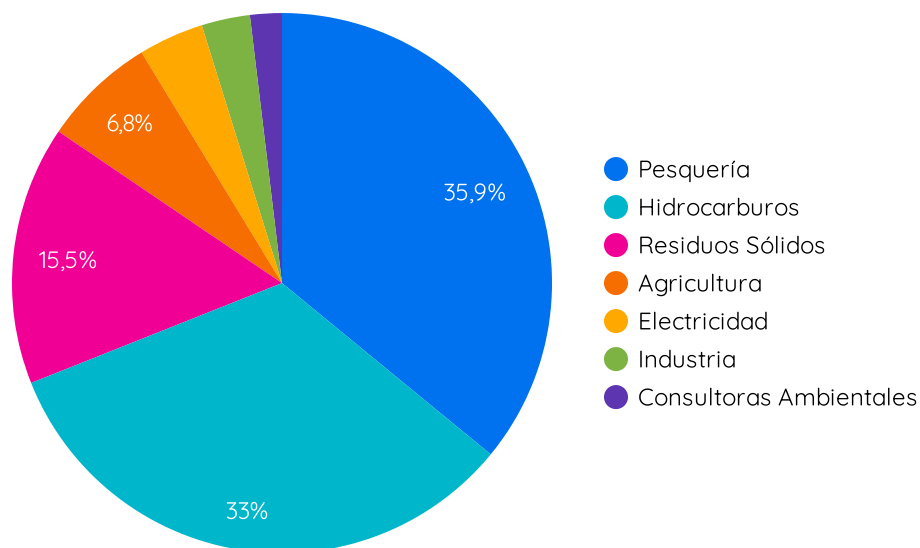
Más información: [Senace en cifras](#)

Actividades económicas directamente fiscalizables

Unidades fiscalizables por subsector



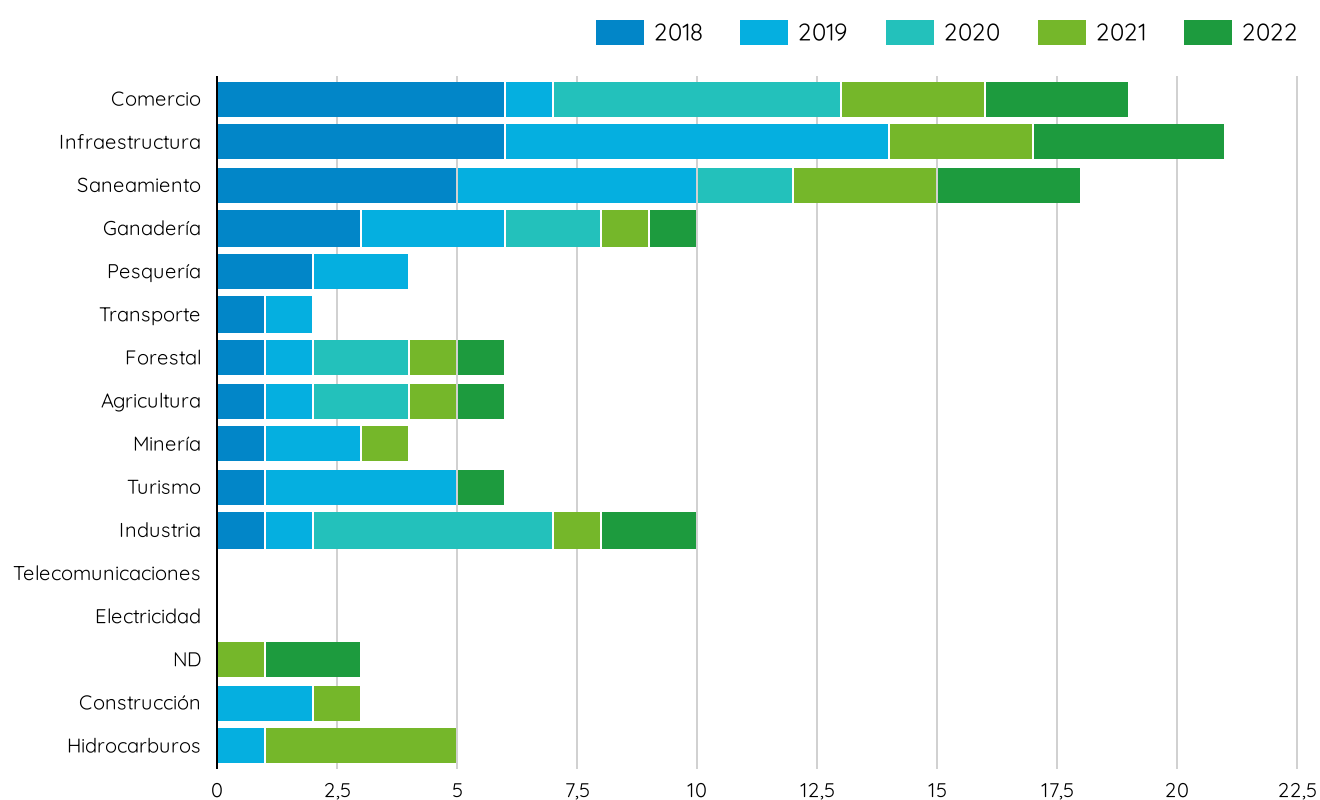
Administrados fiscalizables por subsector



Fuente: Organismo de Evaluación y Fiscalización Ambiental

Más información: [Portal interactivo de fiscalización ambiental](#)

Denuncias registradas por actividad



Fuente: Organismo de Evaluación y Fiscalización Ambiental

ND: No determinado

Más información: [Portal interactivo de fiscalización ambiental](#)

Actividad	2018	2019	2020	2021	2022
Agricultura	1	1	2	1	1
Comercio	6	1	6	3	3
Construcción	-	2	-	1	-
Electricidad	-	-	-	-	-
Forestal	1	1	2	1	1
Ganadería	3	3	2	1	1
Hidrocarburos	-	1	-	4	-
Industria	1	1	5	1	2
Infraestructura	6	8	-	3	4
Minería	1	2	-	1	-
ND	-	-	-	1	2
Pesquería	2	2	-	-	-
Saneamiento	5	5	2	3	3
Telecomunicaciones	-	-	-	-	-
Transporte	1	1	-	-	-
Turismo	1	4	-	-	1
Total	28	32	19	20	18