

# Reporte Estadístico

Visor de información ambiental sobre la presencia del sector ambiente en los departamentos del Perú y la Provincia Constitucional del Callao

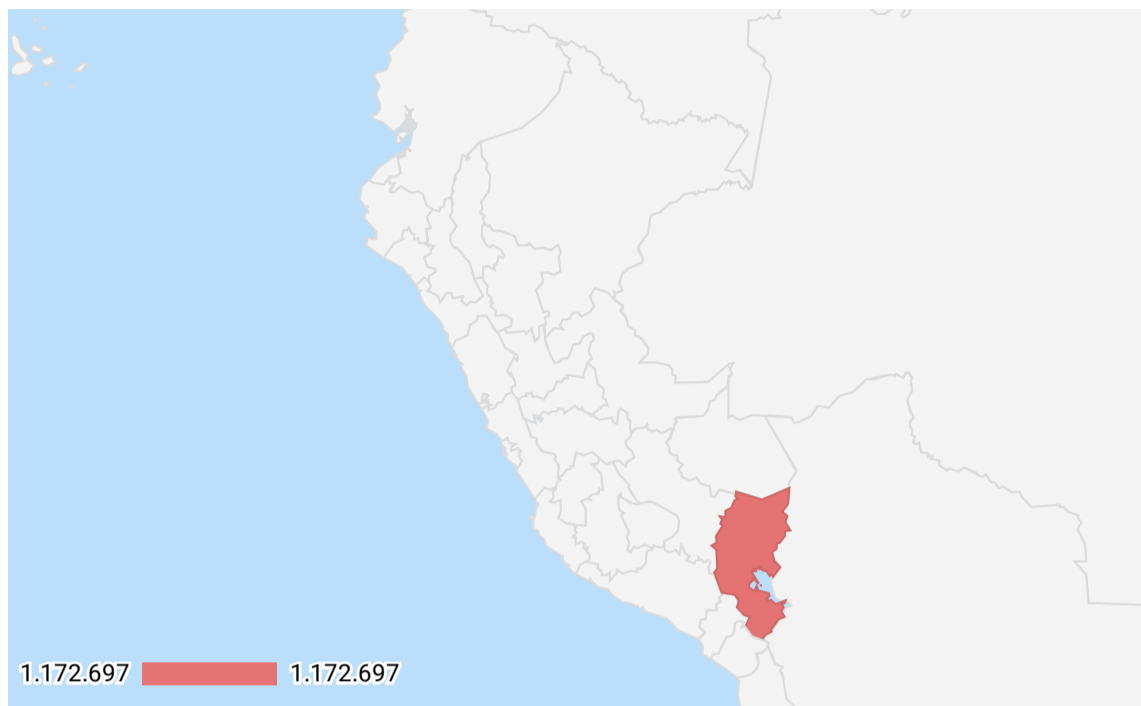
Región: Puno (1)



actualización a diciembre 2023

Descargar reporte

## Aspectos generales



71.999

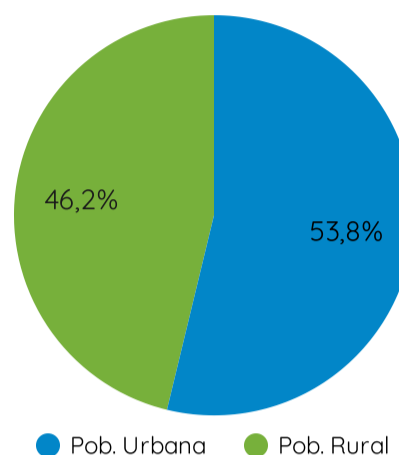
Superficie (km<sup>2</sup>)

1.172.697

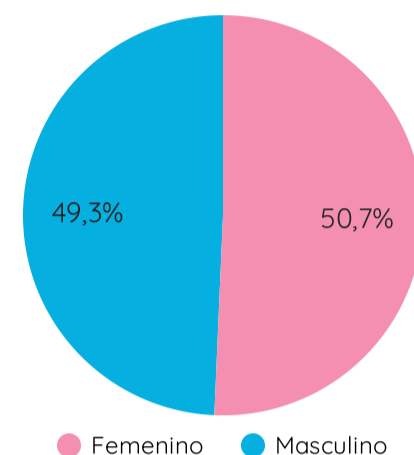
Población (hab.)

16,3

Densidad (hab/km<sup>2</sup>)



● Pob. Urbana ● Pob. Rural

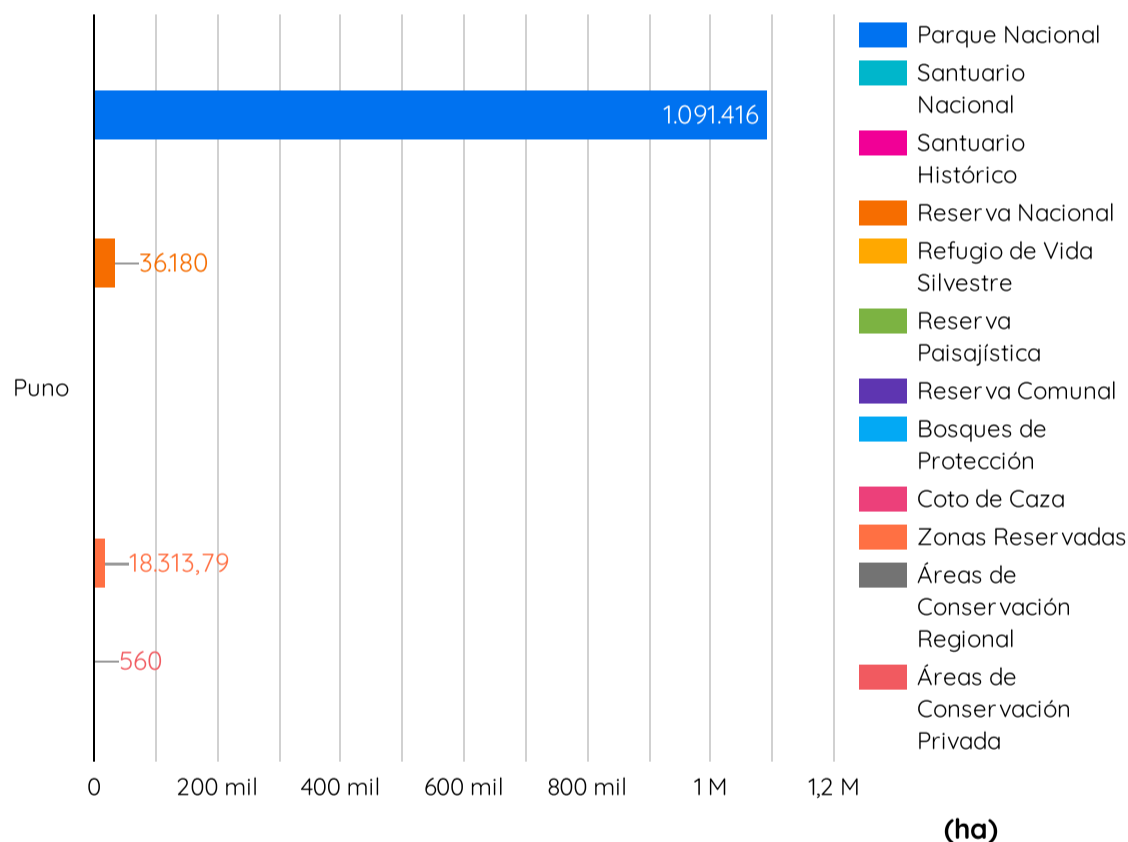
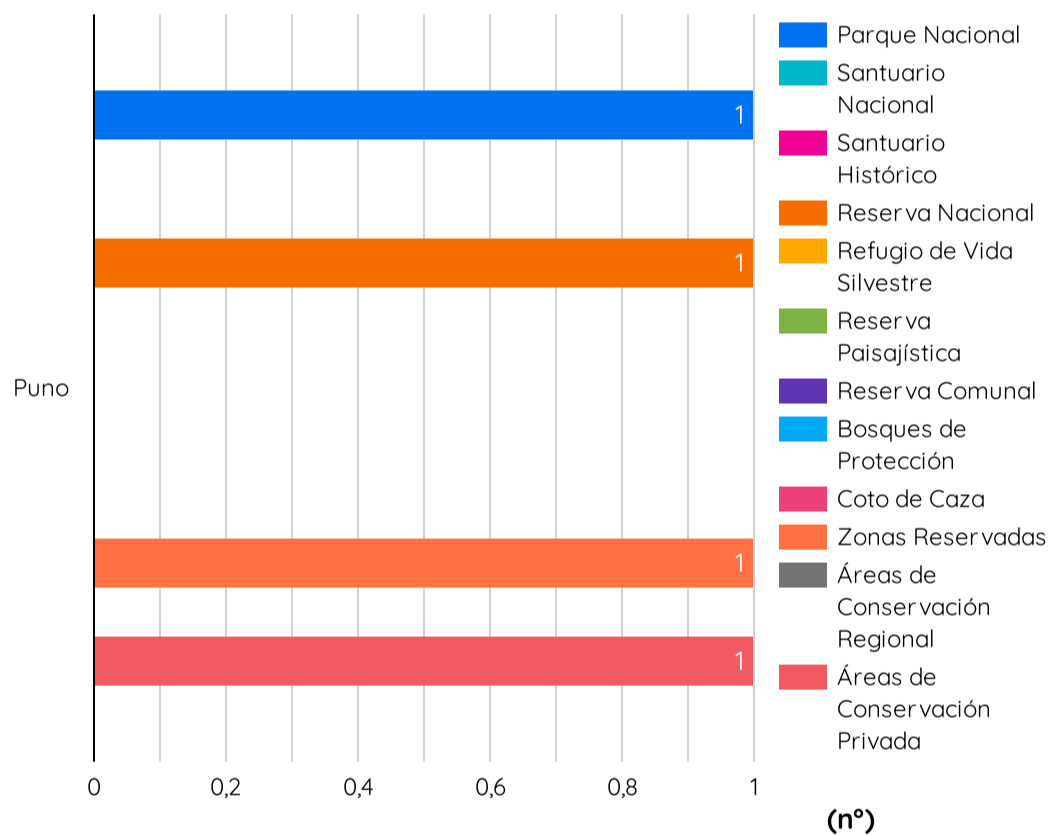


● Femenino ● Masculino

Fuente: INEI - Perú: Resultados Definitivos de los Censos Nacionales 2017: XII de Población, VII de Vivienda y III de Comunidades Indígenas  
Más información: <https://censo2017.inei.gob.pe/>

## Áreas naturales protegidas

### Cantidad y superficie de áreas naturales protegidas por categorías\*



Fuente: Servicio Nacional de Áreas Naturales Protegidas por el Estado - SERNANP, nov. 2023  
Más información: [listado.official.de.las.areas.naturales.protegidas](https://listado.official.de.las.areas.naturales.protegidas)

Nota: \* Las ANP conformadas por más de un departamento se contabilizan para cada dpto.

## Los bosques y la deforestación

### Cobertura y pérdida de bosque



Bosque al 2021 (ha)

1.411.865



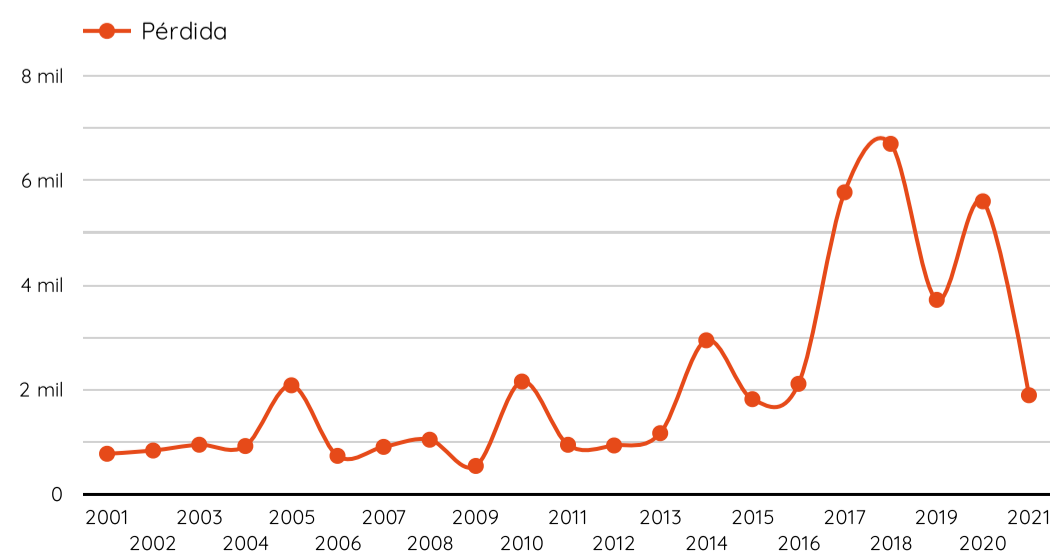
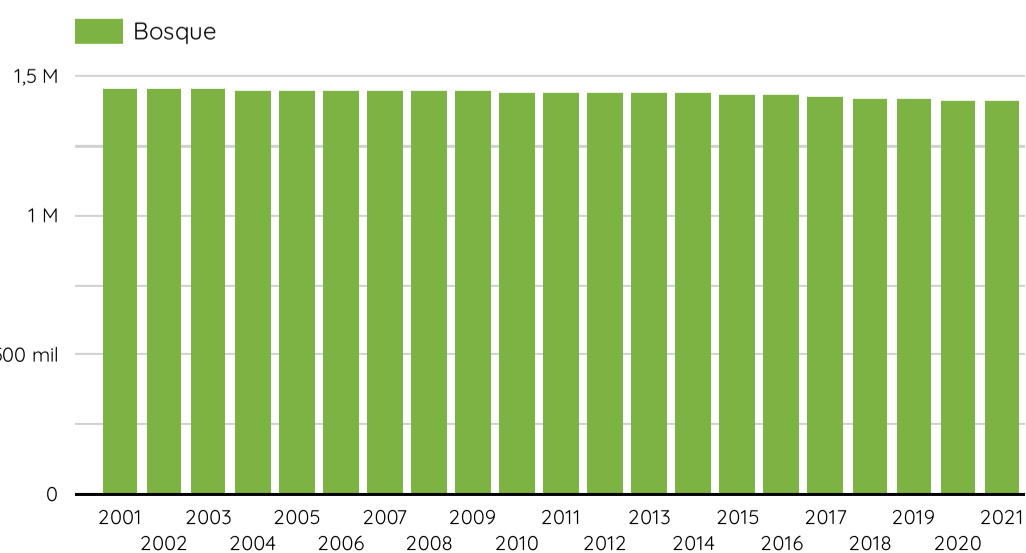
Pérdida 2021 (ha)

1.891



Cobertura de bosque húmedo amazónico (%)

2,08



Fuente: Programa Nacional de Conservación de Bosques para la Mitigación del Cambio Climático, dic. 2023  
Más información: [geobosques](https://geobosques)

# Reporte Estadístico

Visor de información ambiental sobre la presencia del sector ambiente en los departamentos del Perú y la Provincia Constitucional del Callao

Región: Puno (1)

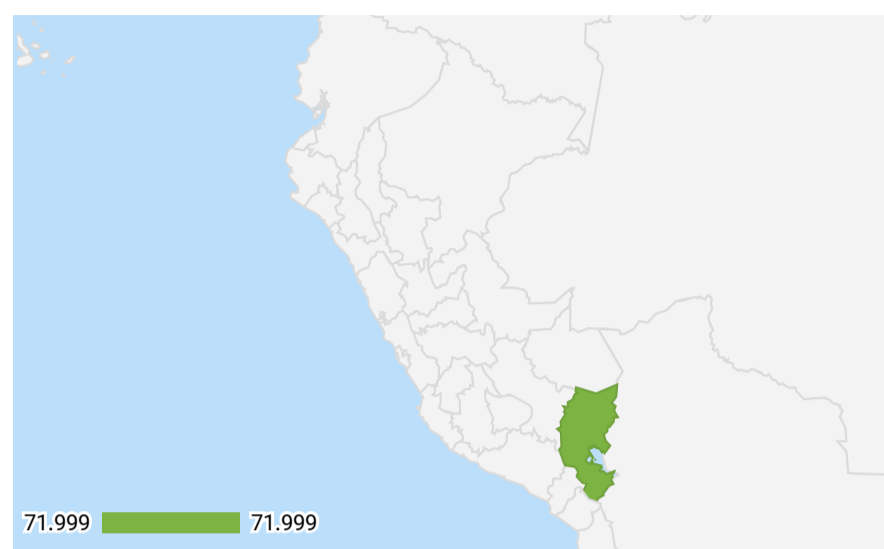
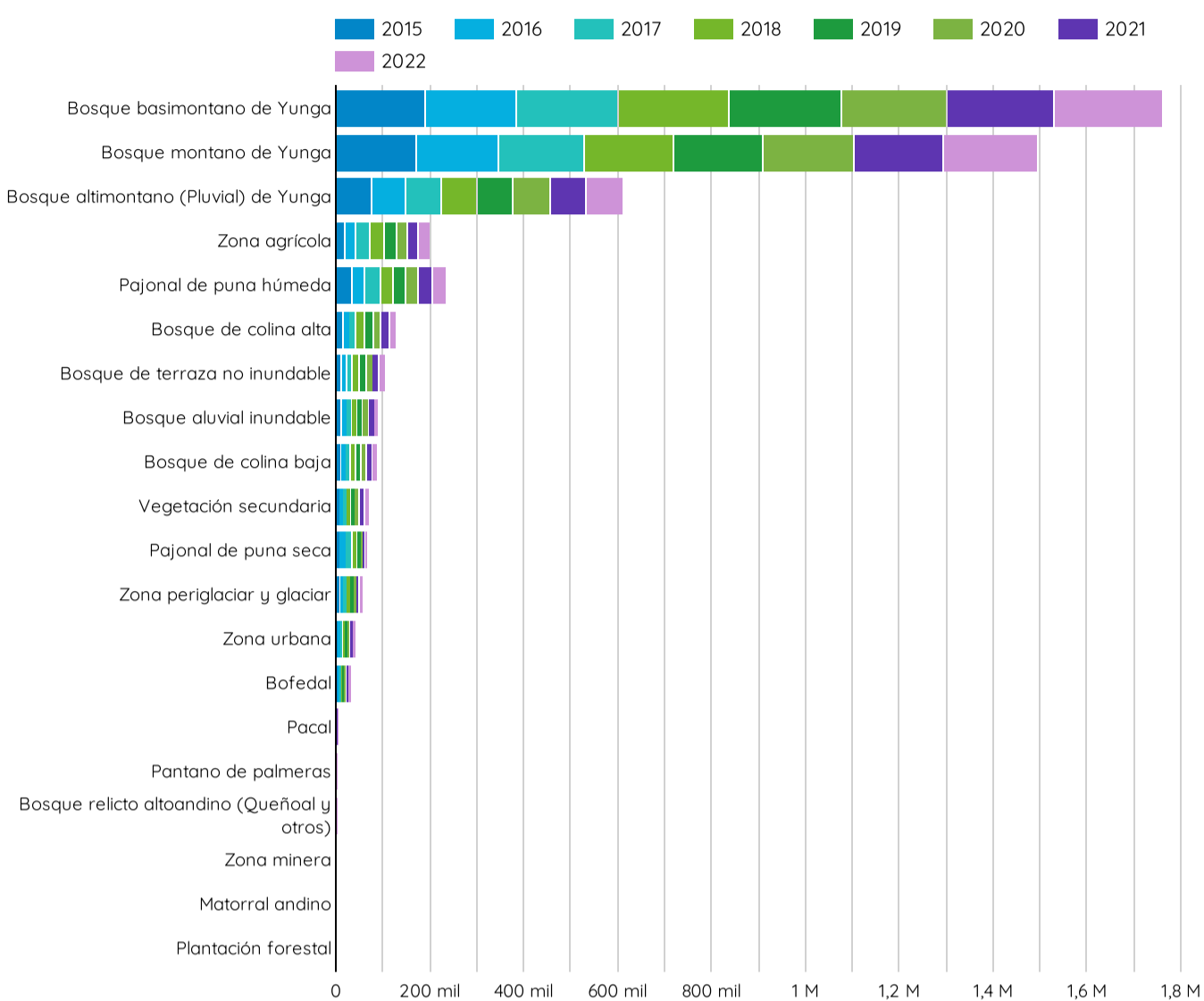


actualización a diciembre 2023

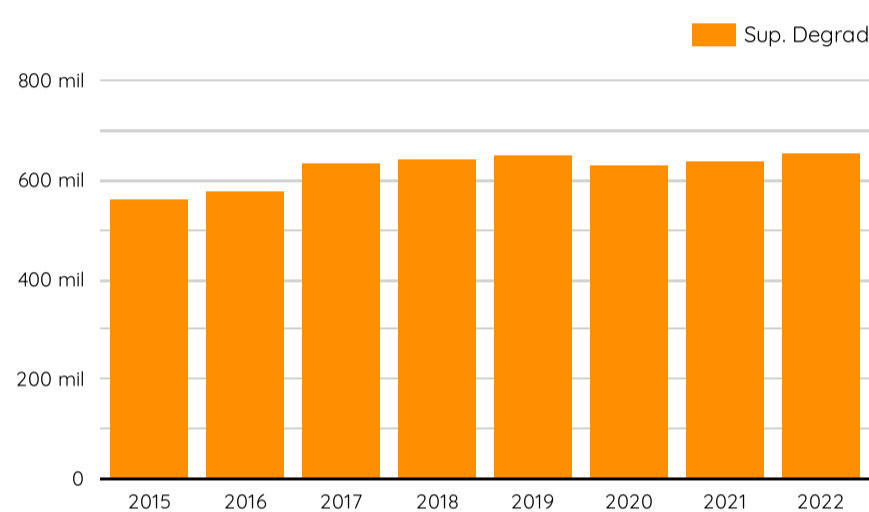
Descargar reporte

## Evolución de áreas degradadas

### Superficie de áreas degradadas por ecosistemas (ha)



### Superficie degradada (ha)

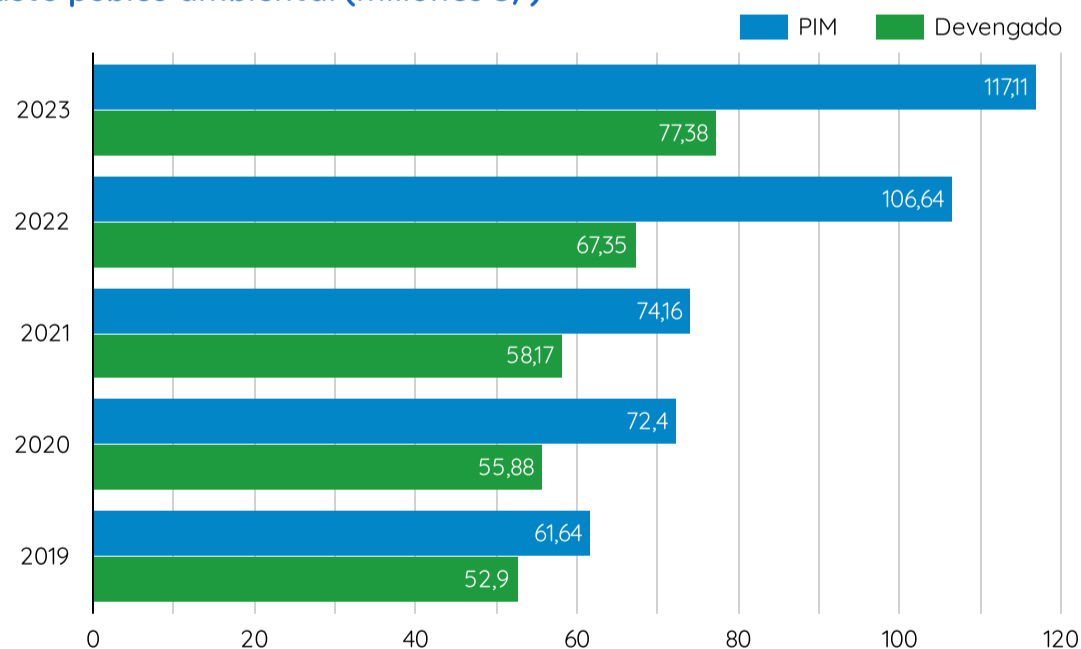


Fuente: Dirección General de Ordenamiento Territorial Ambiental y de la Gestión Integrada de los Recursos Naturales

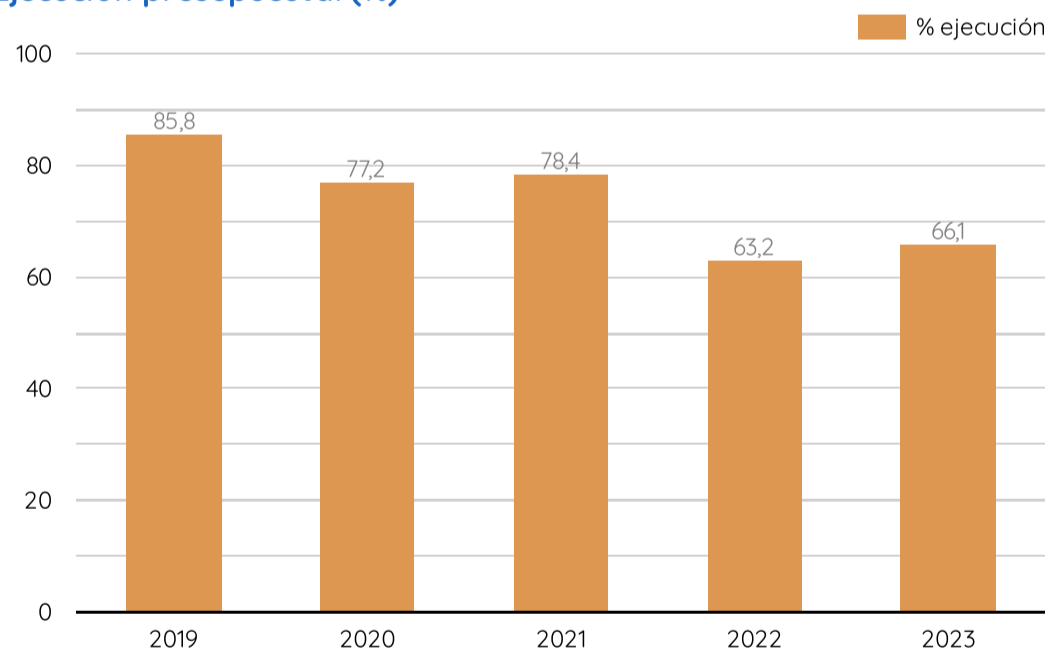
Más información: [geoservidor](http://geoservidor)

## Gasto público ambiental

### Gasto público ambiental (millones S/)



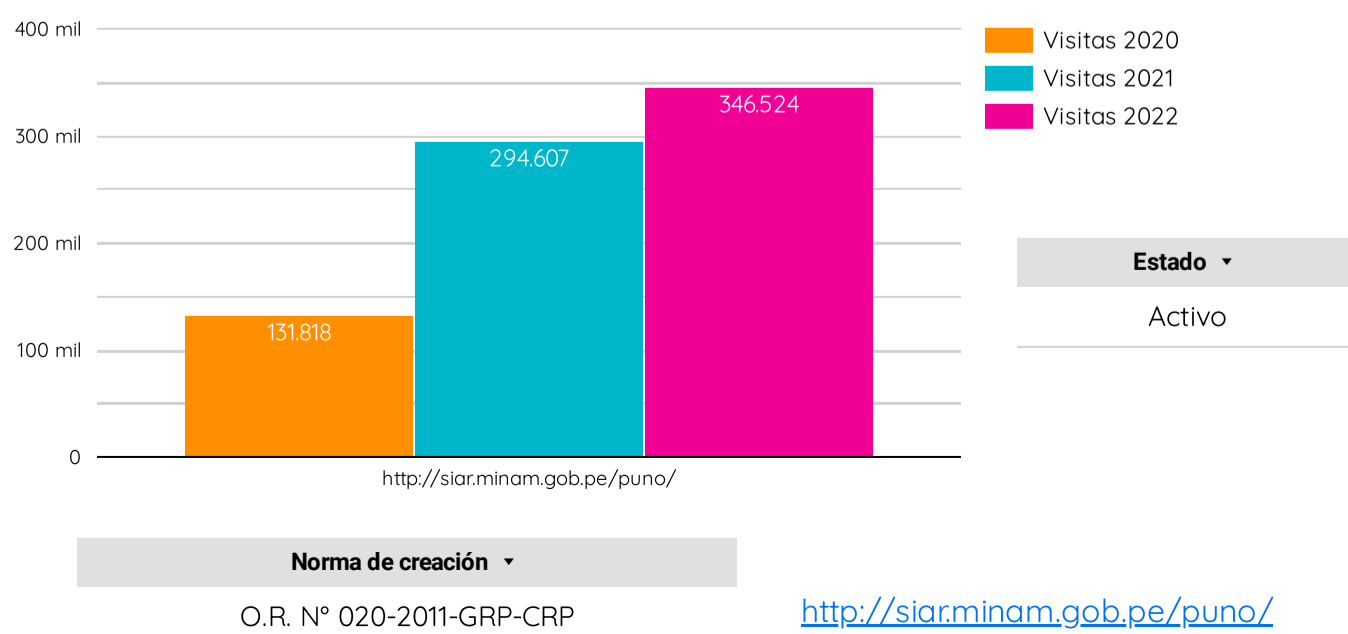
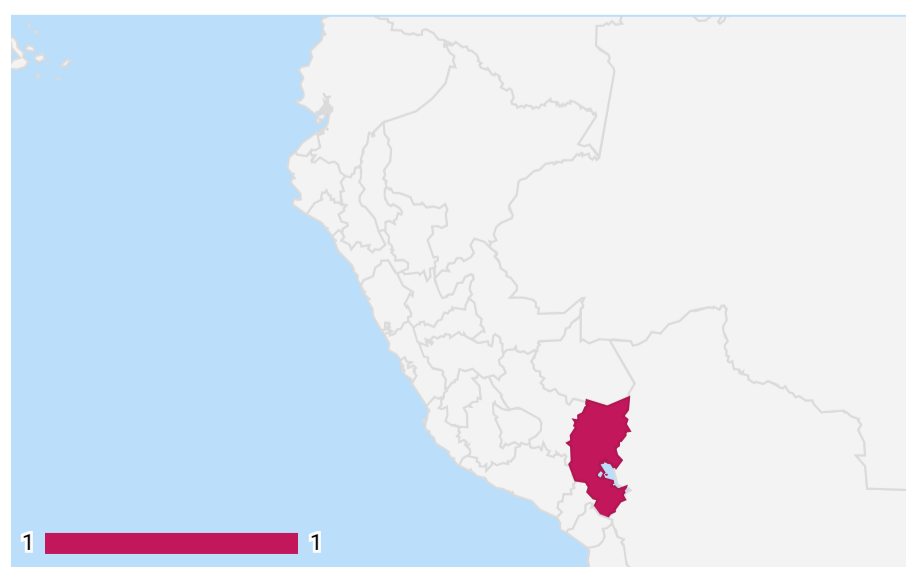
### Ejecución presupuestal (%)



Fuente: Ministerio de Economía y Finanzas - MEF

Actualizado al: 29 de diciembre de 2023. Tomado de: [transparencia económica](http://transparenciaeconomica)

## Sistemas de información ambiental



Fuente: Dirección General de Educación, Ciudadanía e Información Ambiental

# Reporte Estadístico

Visor de información ambiental sobre la presencia del sector ambiente en los departamentos del Perú y la Provincia Constitucional del Callao

Región: Puno

(1)

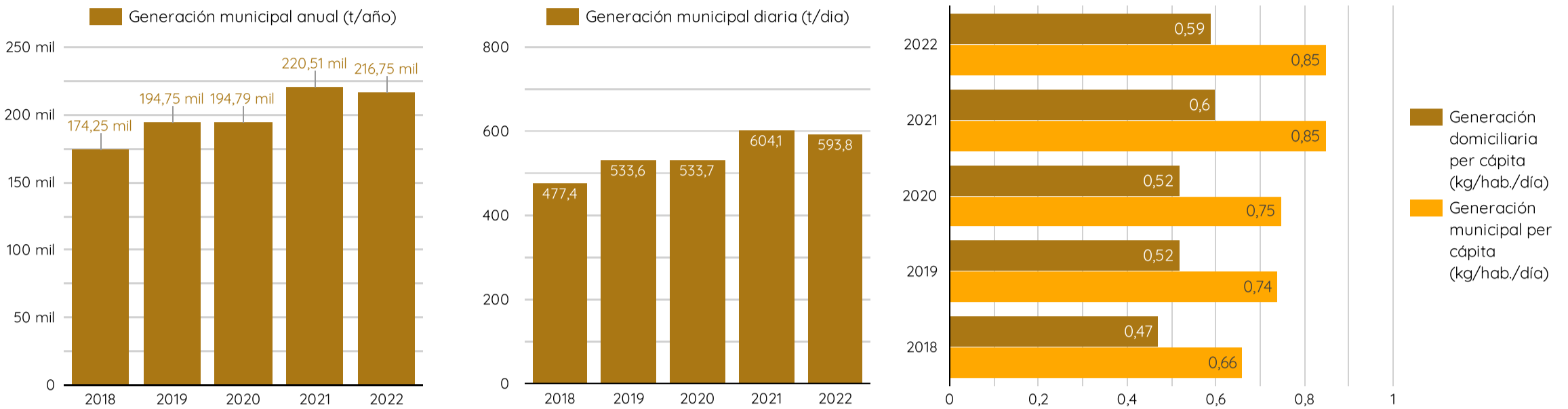


actualización a diciembre 2023

Descargar reporte

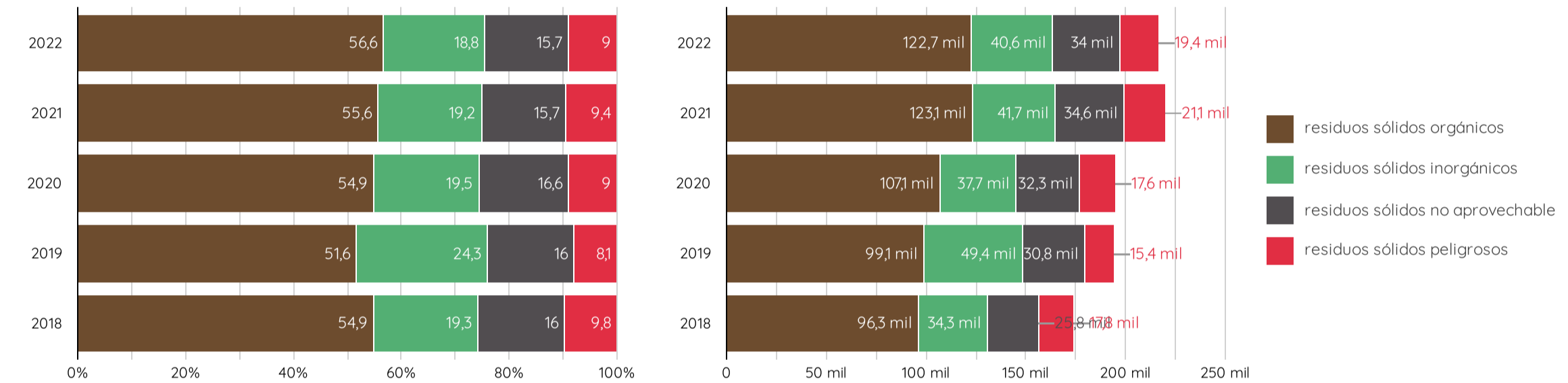
## Gestión Integral de Residuos Sólidos

### Generación de residuos sólidos municipales y domiciliarios



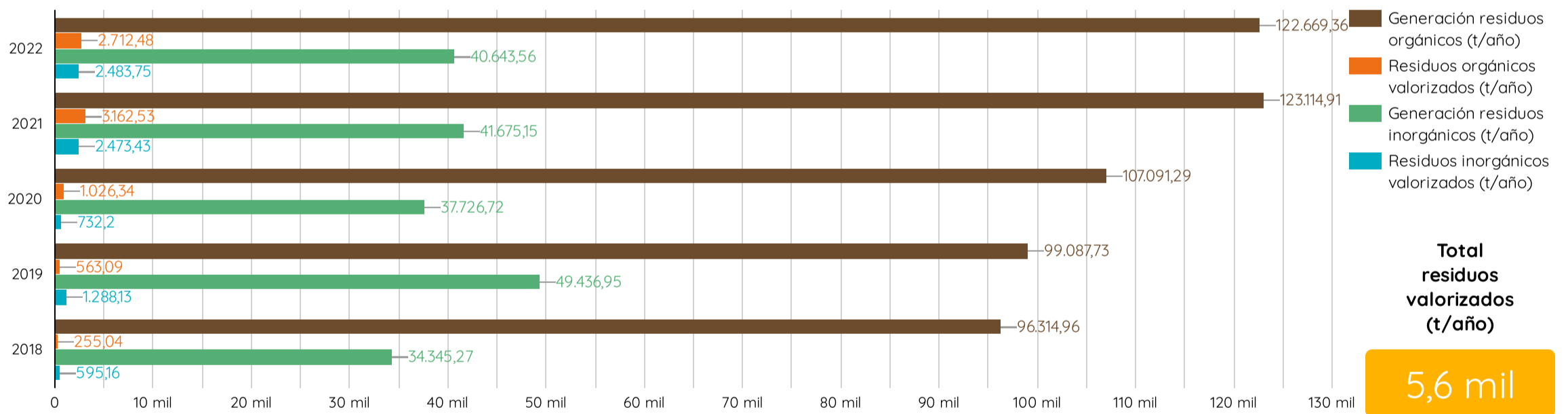
Fuente: Dirección General de Gestión de Residuos Sólidos. Más información: [Sigers...](#)

### Composición de residuos sólidos municipales generados



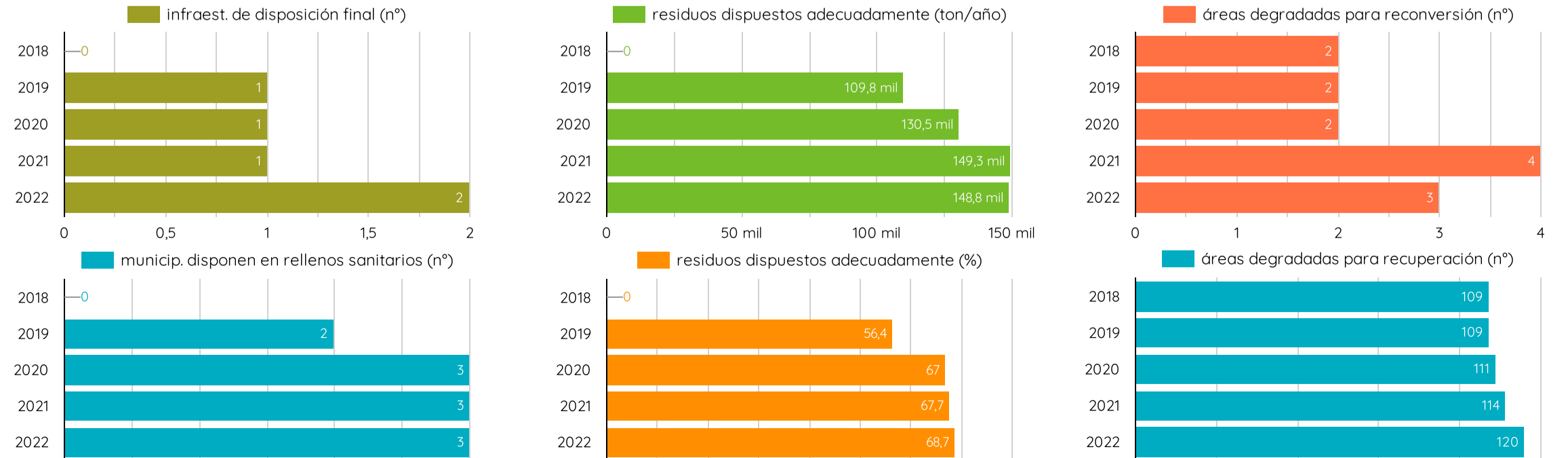
Fuente: Dirección General de Gestión de Residuos Sólidos. Más información: [Sigers...](#)

### Valorización de residuos sólidos municipales



Fuente: Dirección General de Gestión de Residuos Sólidos. Más información: [Sigers...](#)

### Disposición final de residuos sólidos municipales



Fuente: Dirección General de Gestión de Residuos Sólidos. Más información: [Sigers...](#)

# Reporte Estadístico

Visor de información ambiental sobre la presencia del sector ambiente en los departamentos del Perú y la Provincia Constitucional del Callao

Región: Puno (1) ▾

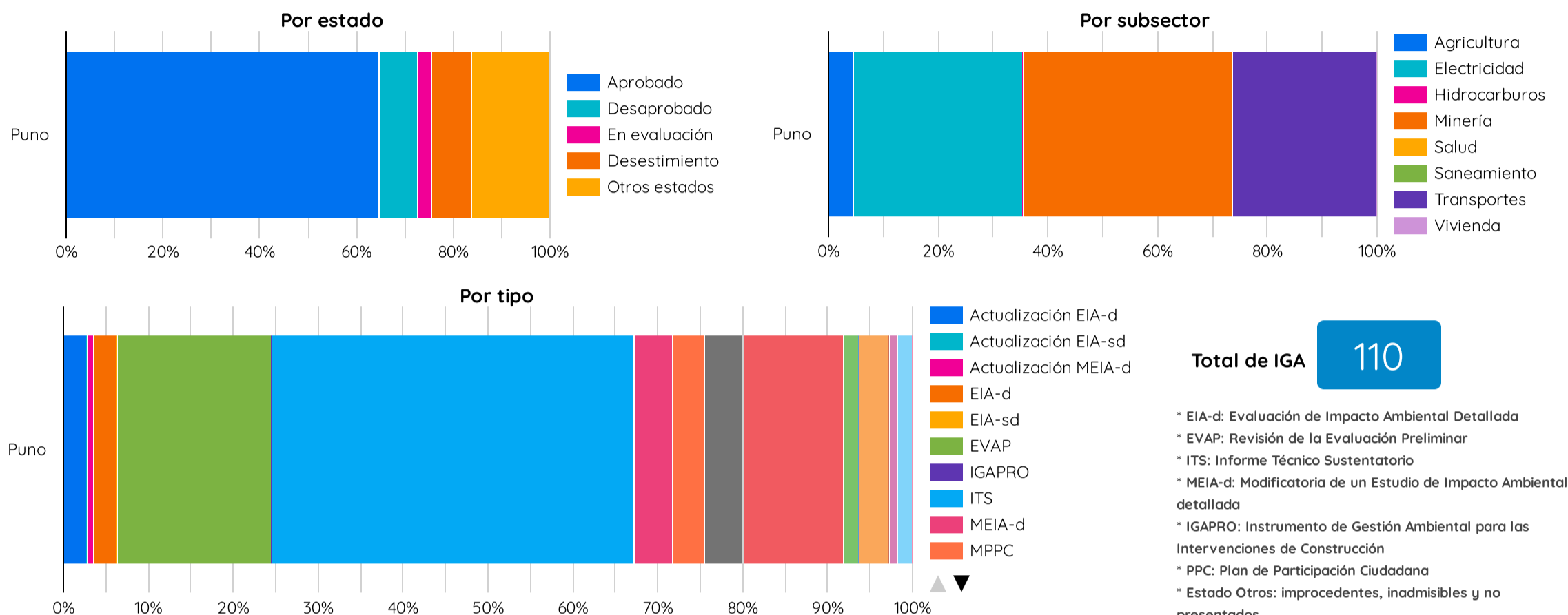


actualización a diciembre 2023

Descargar reporte

## Evaluación, certificación y fiscalización ambiental

### Instrumentos de Gestión Ambiental elaborados por las consultoras ambientales

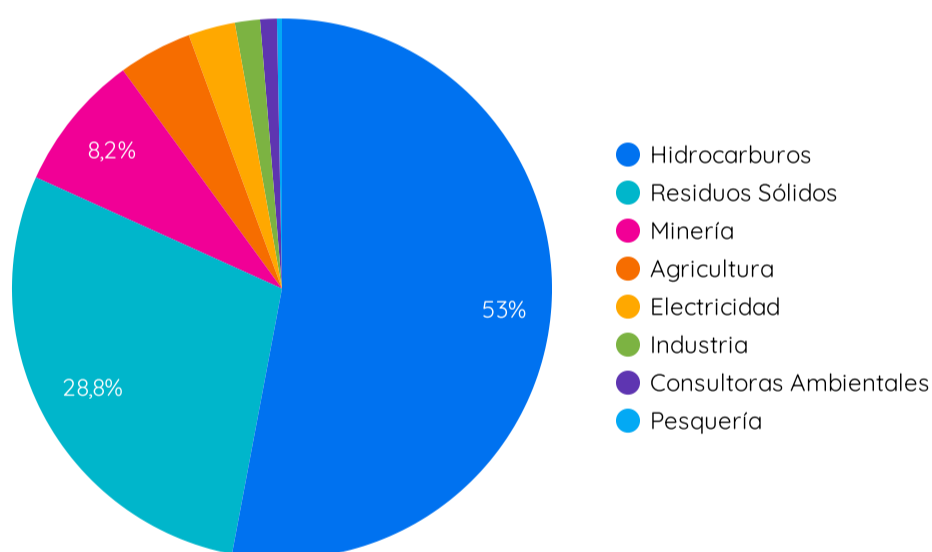


Fuente: Servicio Nacional de Certificación Ambiental para las Inversiones Sostenibles, ene 2016 - nov 2023

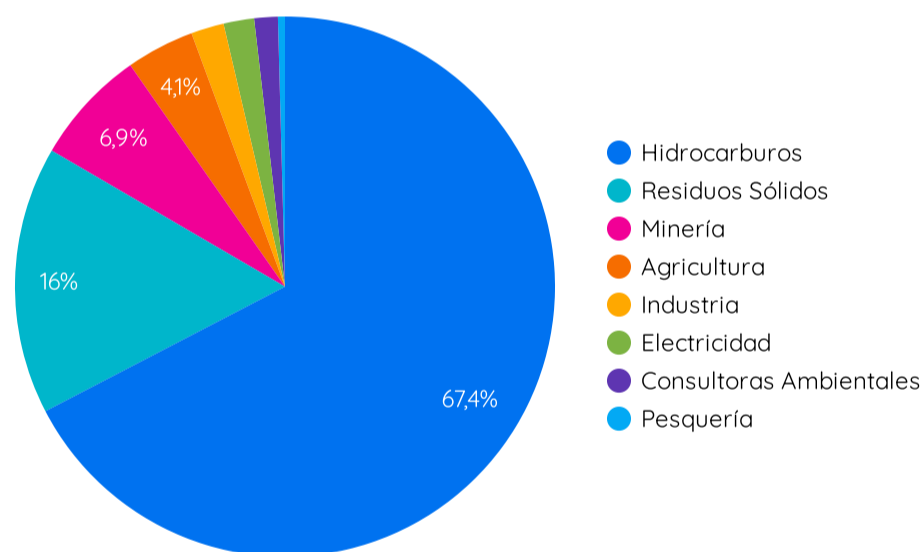
Más información: [Senace en cifras](#)

## Actividades económicas directamente fiscalizables

### Unidades fiscalizables por subsector



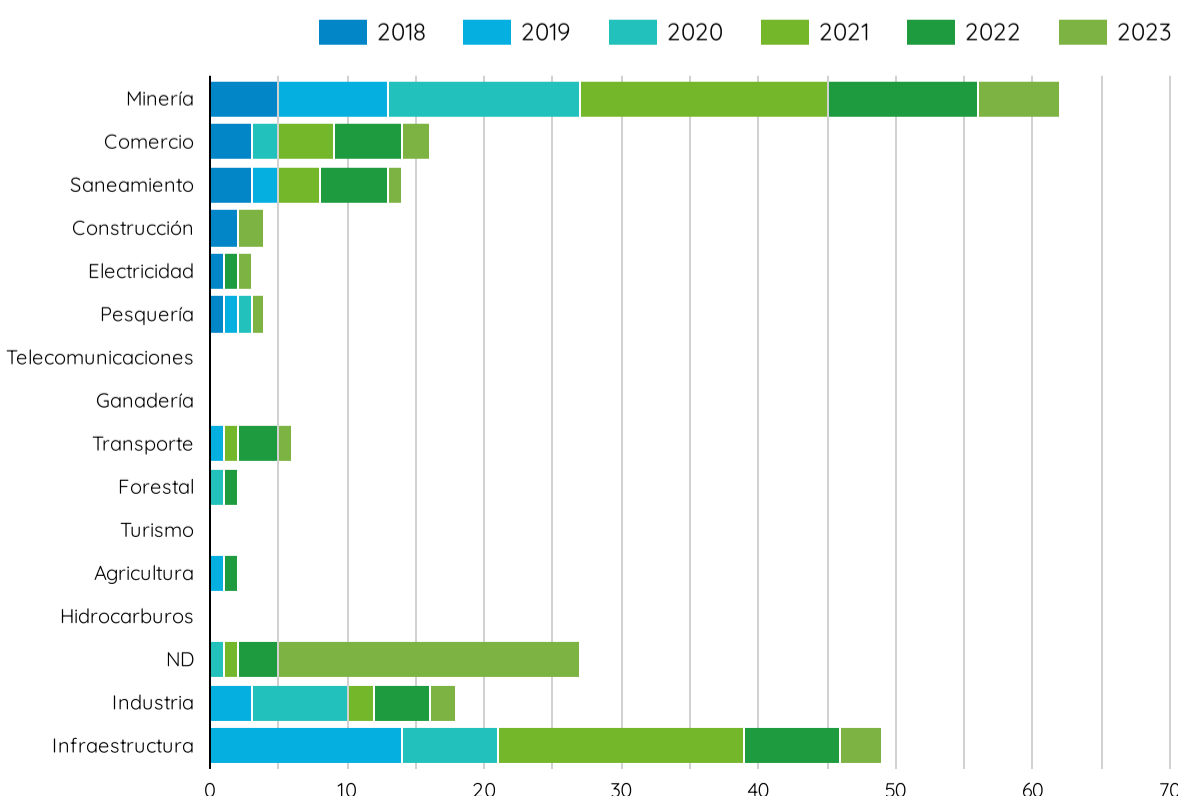
### Administrados fiscalizables por subsector



Fuente: Organismo de Evaluación y Fiscalización Ambiental, 2018 a dic 2023

Más información: [Portal interactivo de fiscalización ambiental](#)

## Denuncias registradas por actividad



Fuente: Organismo de Evaluación y Fiscalización Ambiental, ene a oct 2023

ND: No determinado

Más información: [Portal interactivo de fiscalización ambiental](#)

Actividad ▾	2018	2019	2020	2021	2022	2023
Turismo	-	-	-	-	-	-
Transporte	-	1	-	1	3	1
Telecomunicaciones	-	-	-	-	-	-
Saneamiento	3	2	-	3	5	1
Pesquería	1	1	1	-	-	1
ND	-	-	1	1	3	22
Minería	5	8	14	18	11	6
Infraestructura	-	14	7	18	7	3
Industria	-	3	7	2	4	2
Hidrocarburos	-	-	-	-	-	-
Ganadería	-	-	-	-	-	-
Forestal	-	-	1	-	1	-
Electricidad	1	-	-	-	1	1
Construcción	2	-	-	-	-	2
Comercio	3	-	2	4	5	2
Agricultura	-	1	-	-	1	-
<b>Total</b>	<b>15</b>	<b>30</b>	<b>33</b>	<b>47</b>	<b>41</b>	<b>41</b>