

Reporte Estadístico

Visor de información ambiental sobre la presencia del sector ambiente en los departamentos del Perú y la Provincia Constitucional del Callao

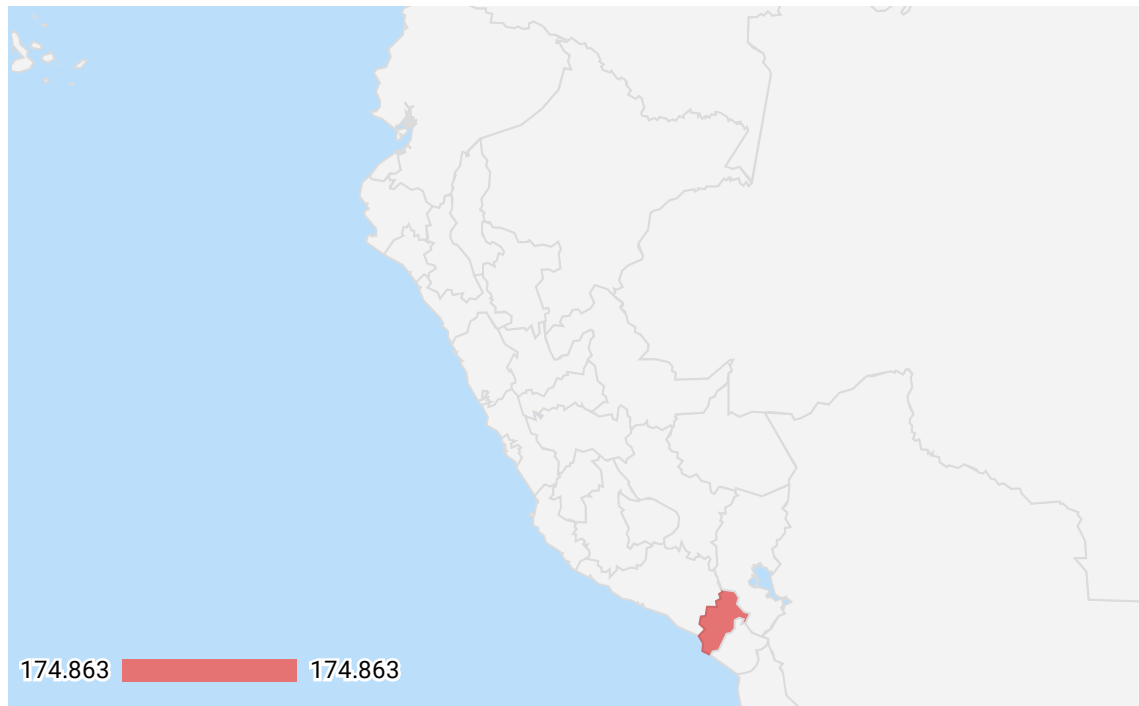
Región: Moquegua (1) ▾



actualización a diciembre 2023

Descargar reporte

Aspectos generales



15.733,97

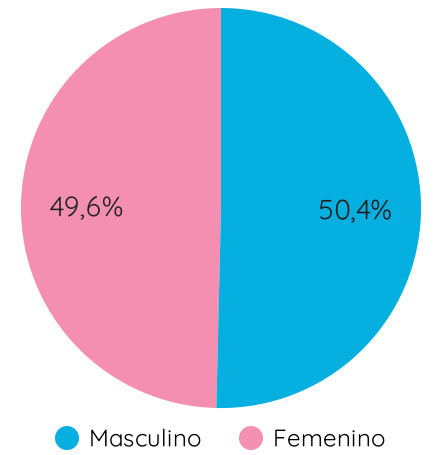
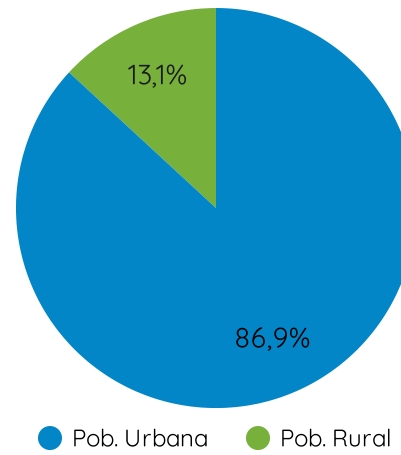
Superficie (km²)

174.863

Población (hab.)

11,1

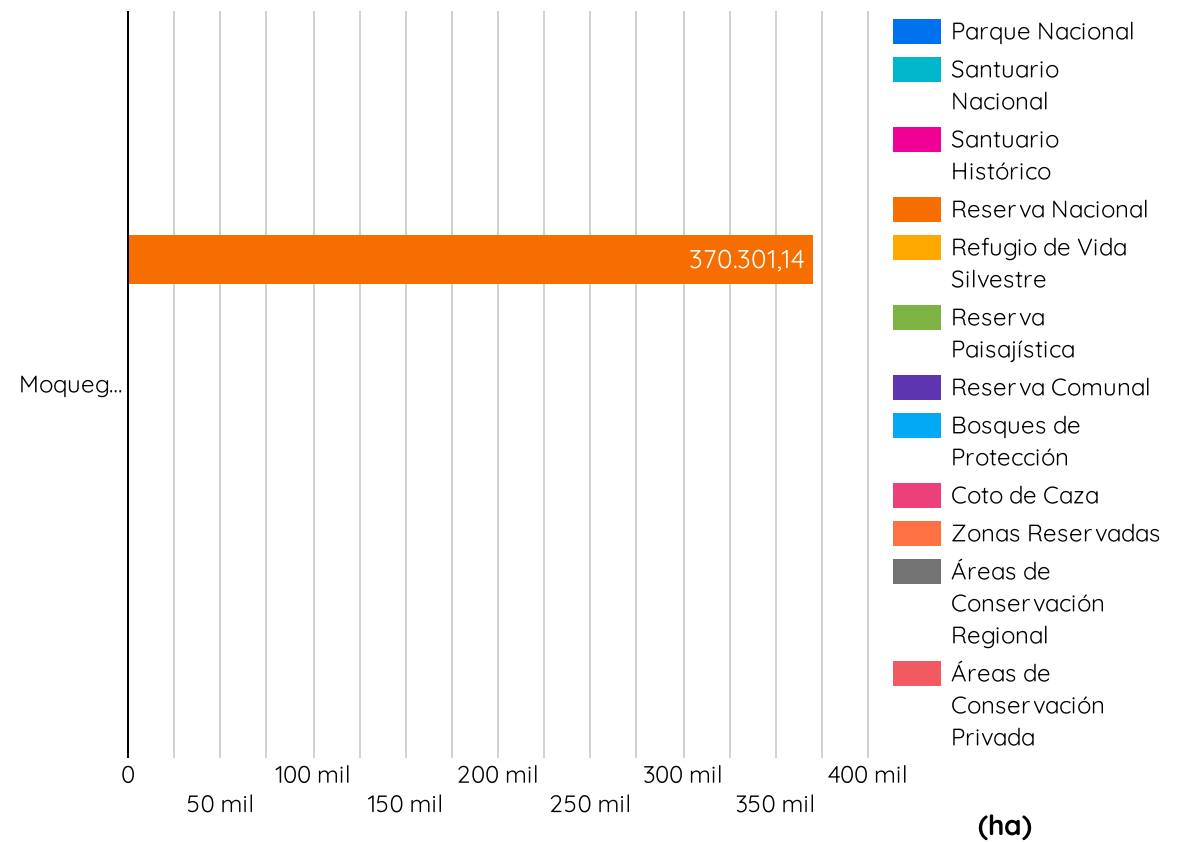
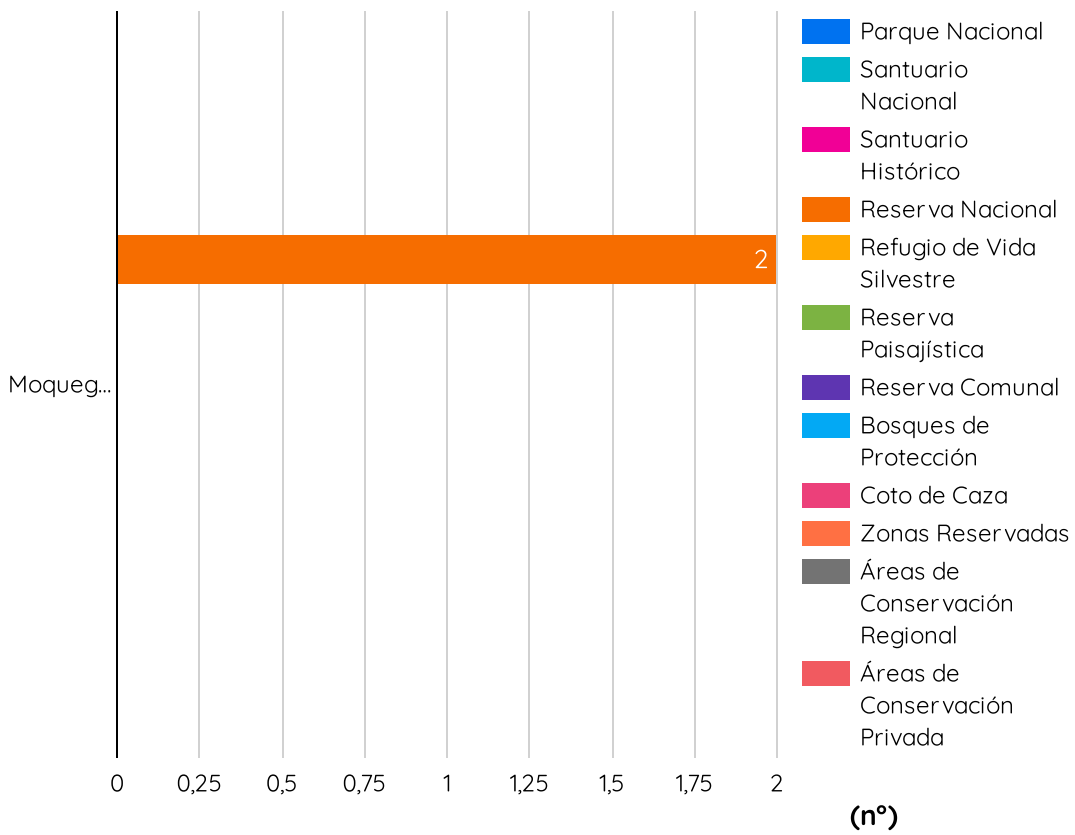
Densidad (hab/km²)



Fuente: INEI - Perú: Resultados Definitivos de los Censos Nacionales 2017: XII de Población, VII de Vivienda y III de Comunidades Indígenas
 Más información: <https://censo2017.inei.gob.pe/>

Áreas naturales protegidas

Cantidad y superficie de áreas naturales protegidas por categorías*



Fuente: Servicio Nacional de Áreas Naturales Protegidas por el Estado - SERNANP, nov. 2023
 Más información: [listado oficial de las áreas naturales protegidas](#)

Nota: * Las ANP conformadas por más de un departamento se contabilizan para cada dpto.

Los bosques y la deforestación

Cobertura y pérdida de bosque



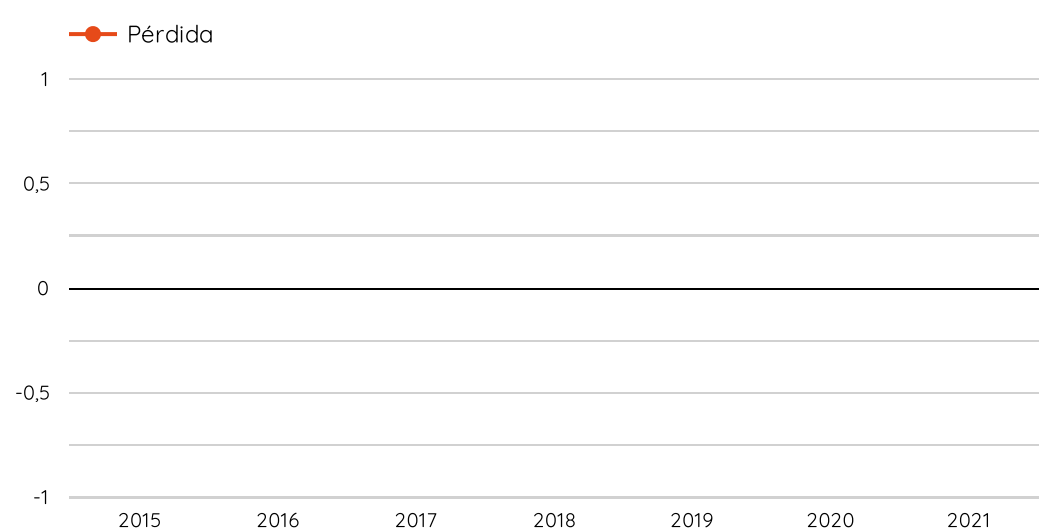
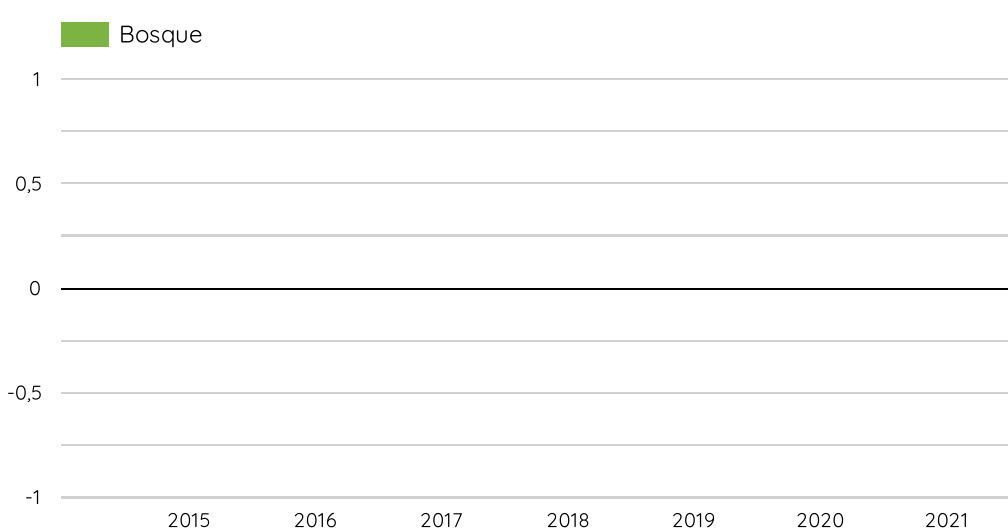
Bosque al 2021 (ha)



Pérdida 2021 (ha)



Cobertura de bosque húmedo amazónico (%)



Fuente: Programa Nacional de Conservación de Bosques para la Mitigación del Cambio Climático, dic. 2023
 Más información: [geobosques](#)

Reporte Estadístico

Visor de información ambiental sobre la presencia del sector ambiente en los departamentos del Perú y la Provincia Constitucional del Callao

Región: Moquegua (1)

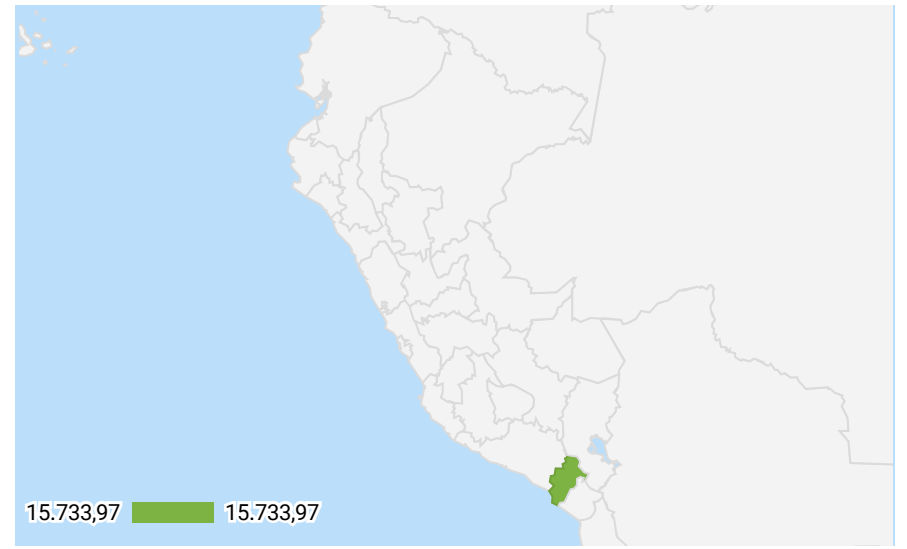
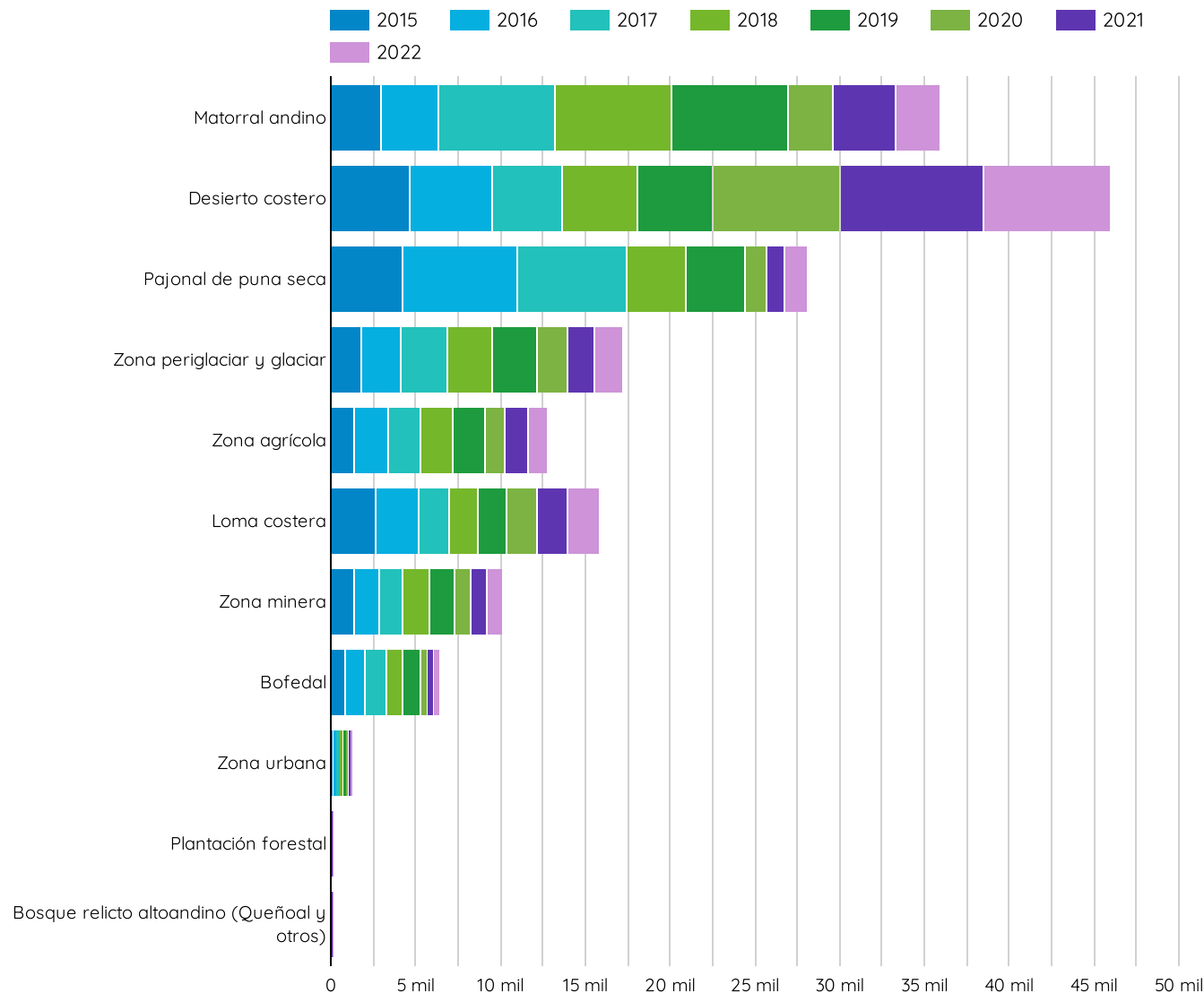


actualización a diciembre 2023

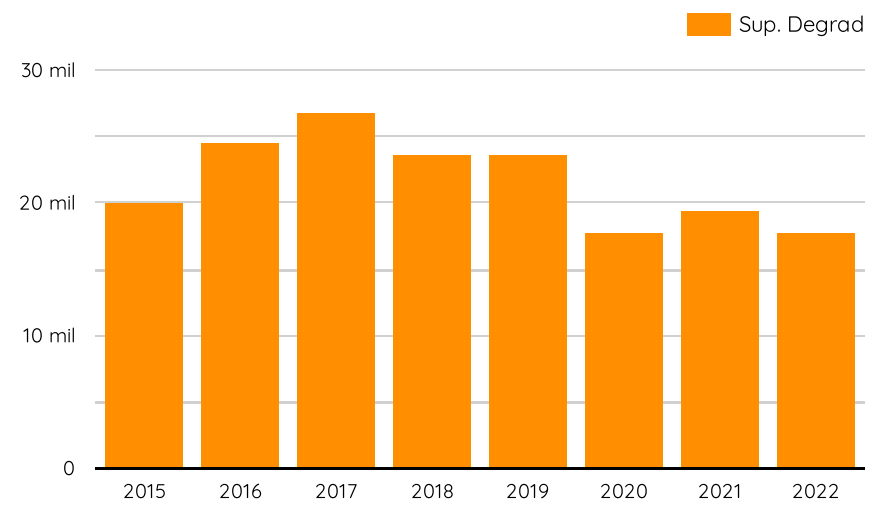
Descargar reporte

Evolución de áreas degradadas

Superficie de áreas degradadas por ecosistemas (ha)



Superficie degradada (ha)

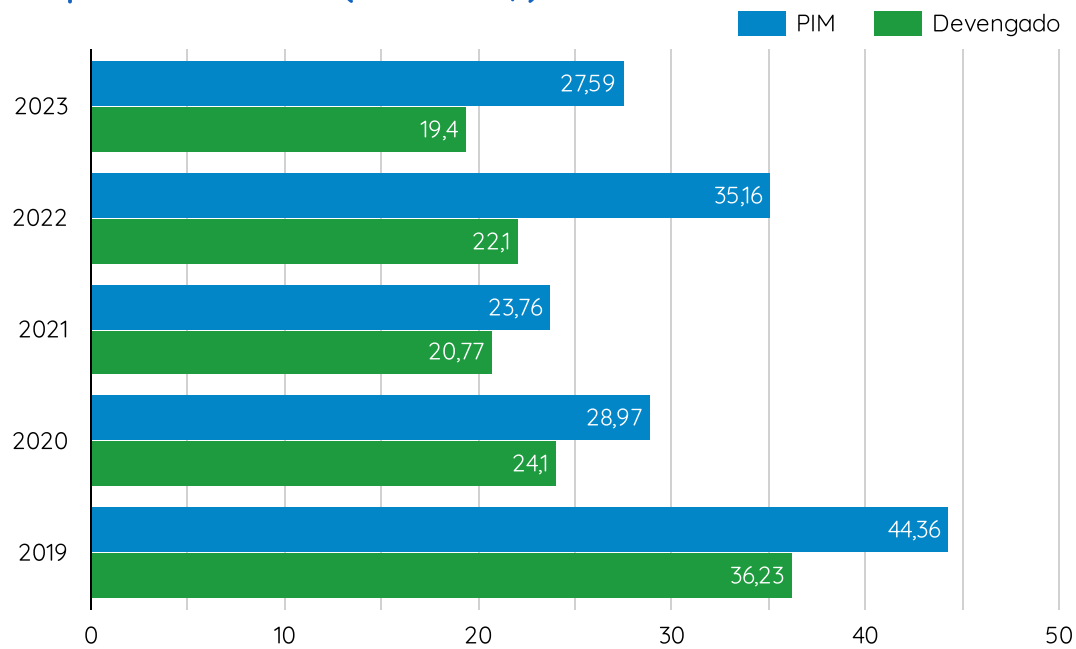


Fuente: Dirección General de Ordenamiento Territorial Ambiental y de la Gestión Integrada de los Recursos Naturales

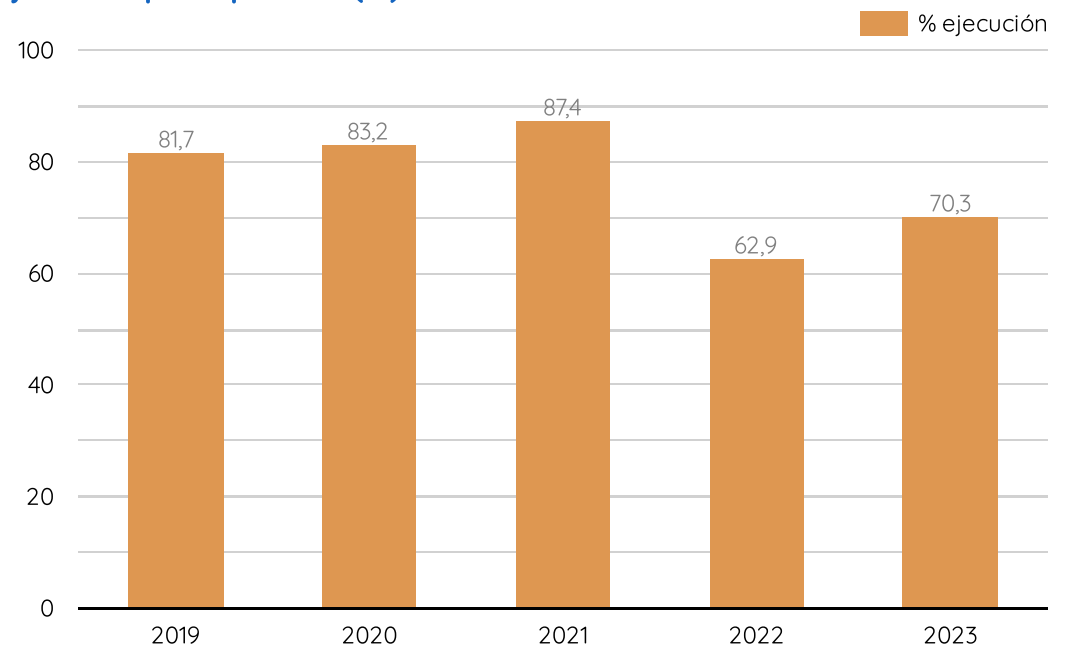
Más información: geoservidor

Gasto público ambiental

Gasto público ambiental (millones S/)



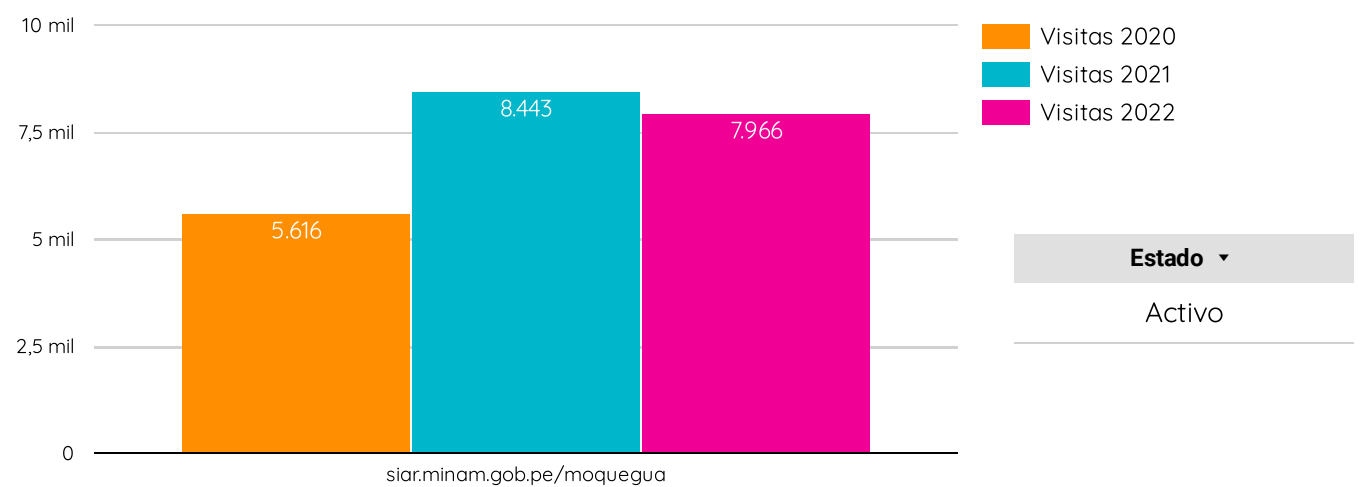
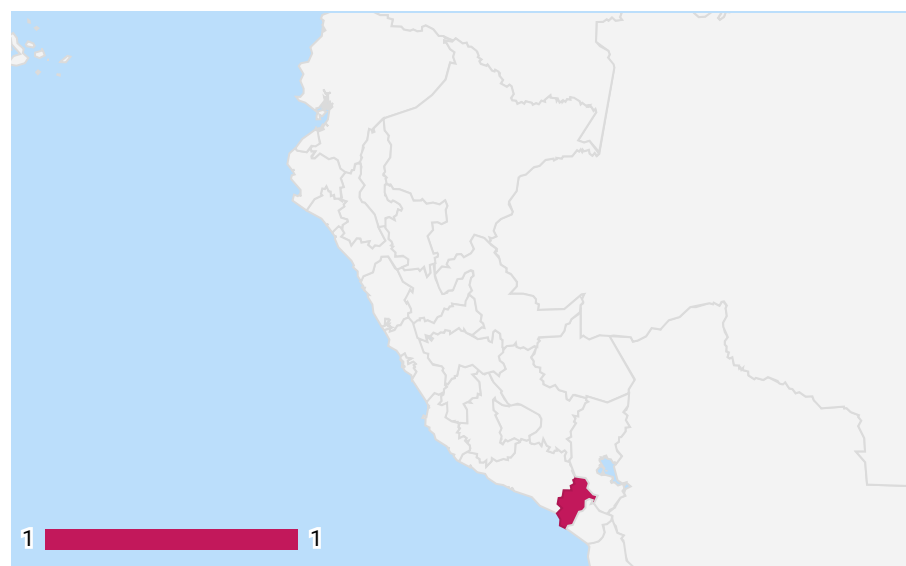
Ejecución presupuestal (%)



Fuente: Ministerio de Economía y Finanzas - MEF

Actualizado al: 29 de diciembre de 2023. Tomado de: [transparencia económica](http://transparenciaeconomica)

Sistemas de información ambiental



Norma de creación: O.R. N°010-2013-CR/GRM

siar.minam.gob.pe/moquegua

Fuente: Dirección General de Educación, Ciudadanía e Información Ambiental

Reporte Estadístico

Visor de información ambiental sobre la presencia del sector ambiente en los departamentos del Perú y la Provincia Constitucional del Callao

Región: Moquegua (1)

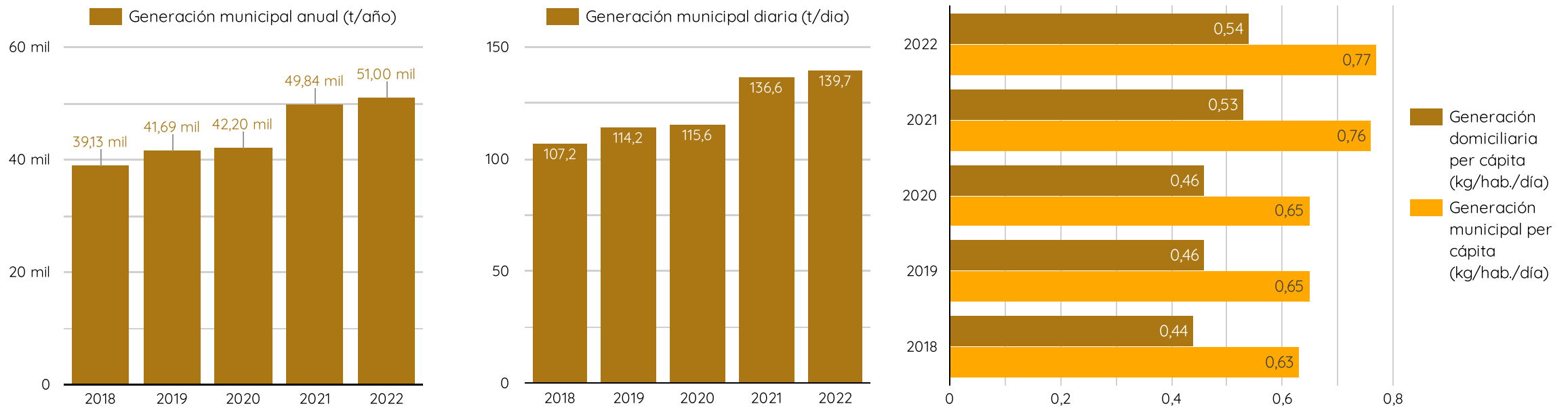


actualización a diciembre 2023

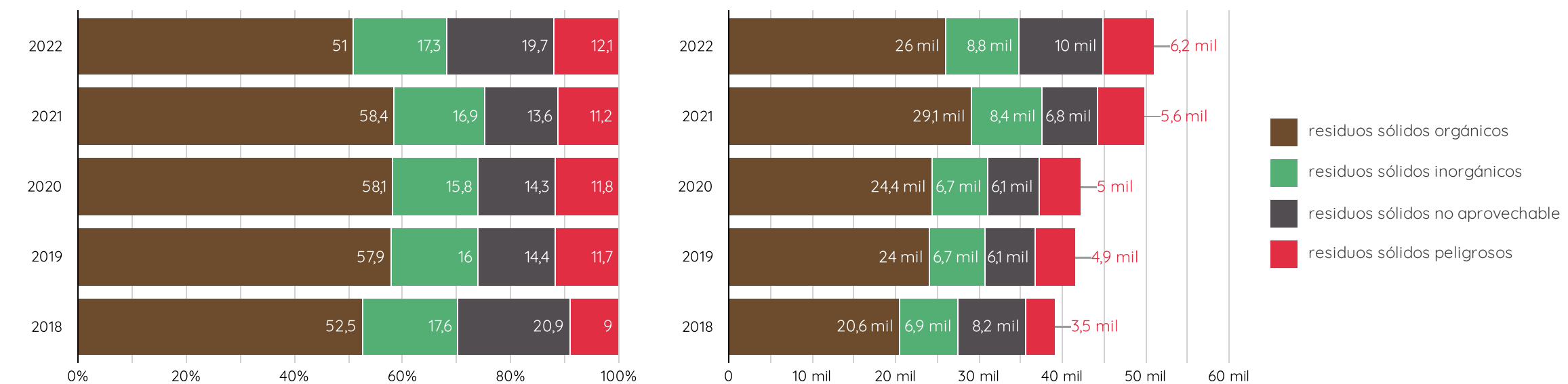
Descargar reporte

Gestión Integral de Residuos Sólidos

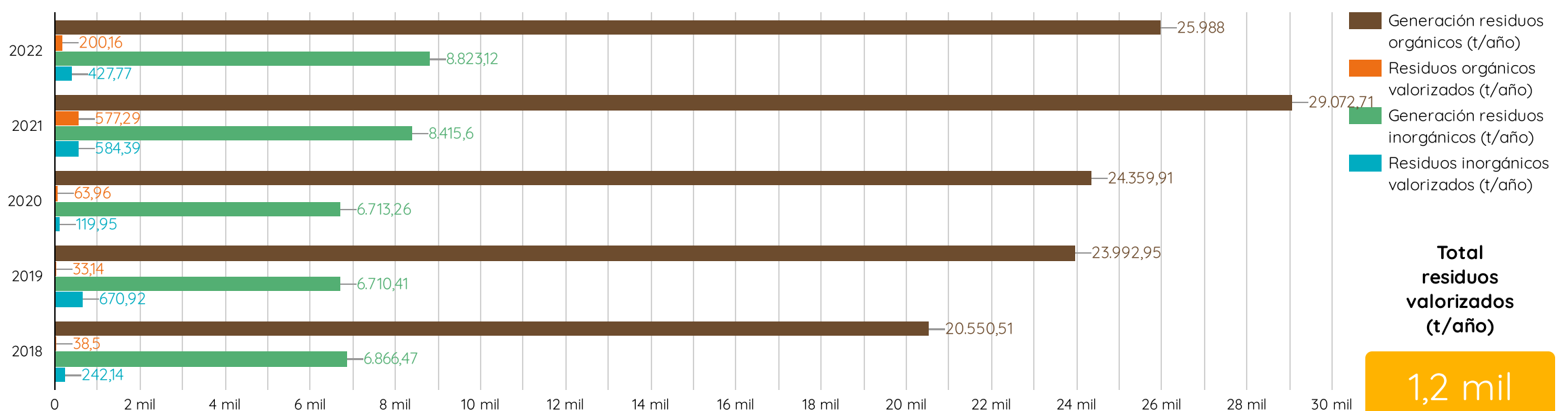
Generación de residuos sólidos municipales y domiciliarios



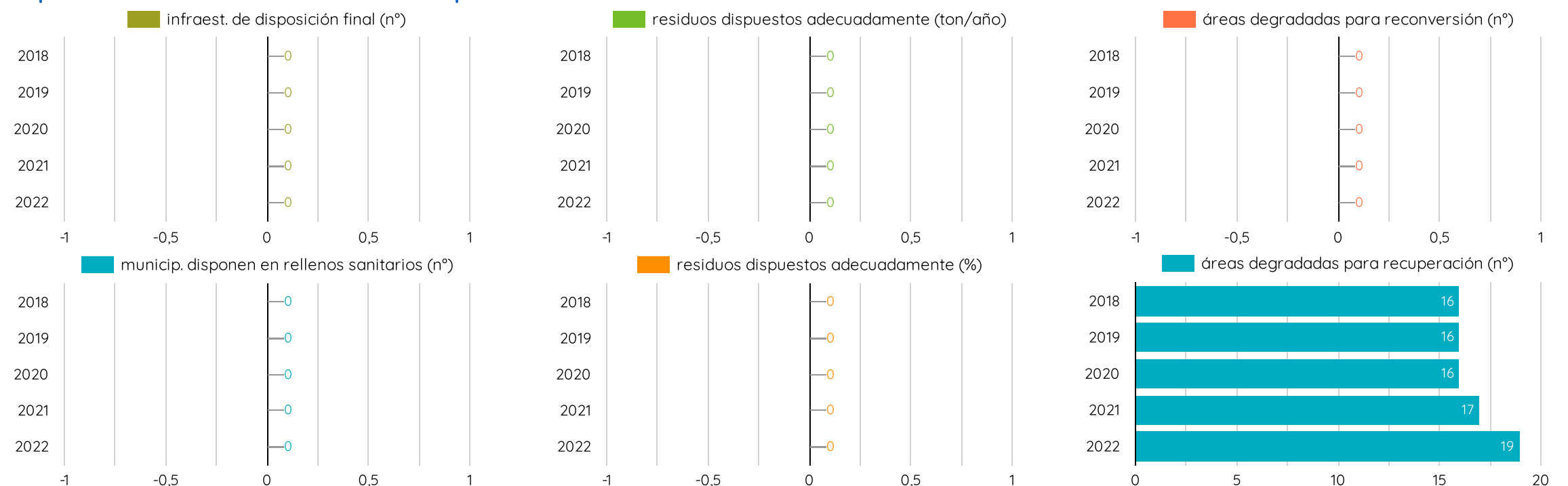
Composición de residuos sólidos municipales generados



Valorización de residuos sólidos municipales



Disposición final de residuos sólidos municipales



Reporte Estadístico

Visor de información ambiental sobre la presencia del sector ambiente en los departamentos del Perú y la Provincia Constitucional del Callao

Región: Moquegua (1)

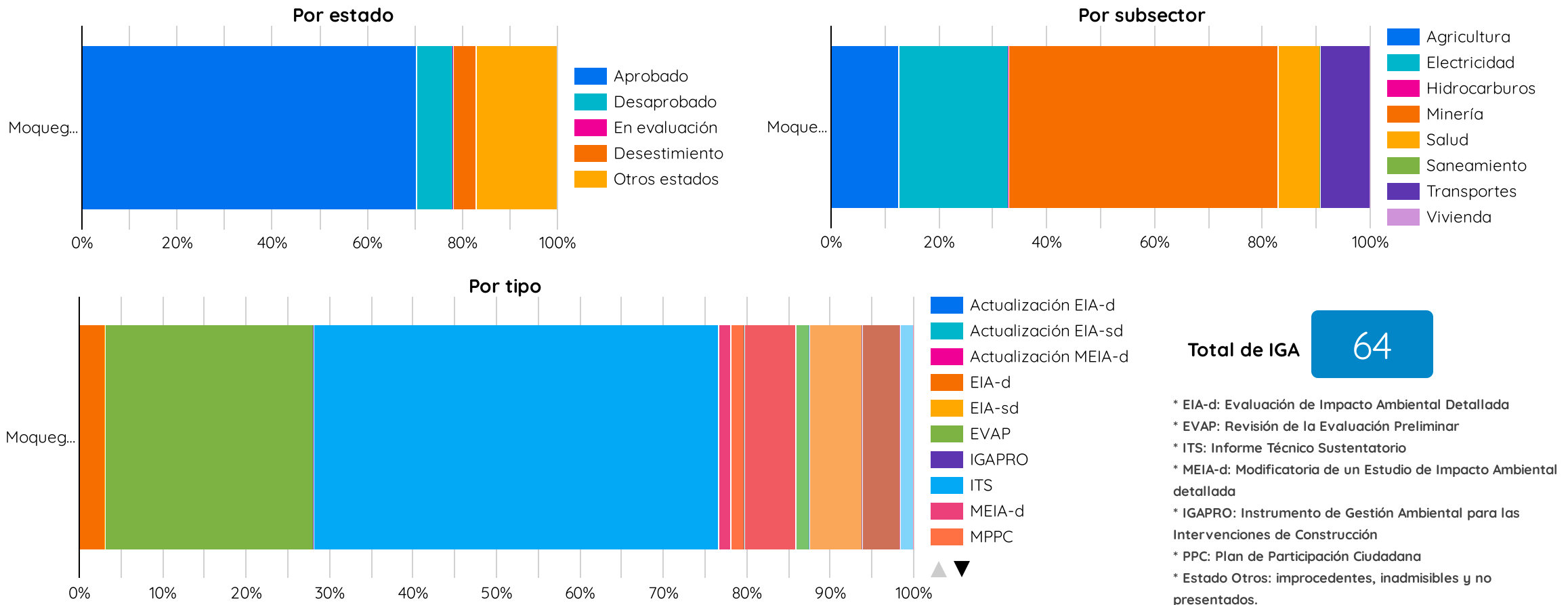


actualización a diciembre 2023

Descargar reporte

Evaluación, certificación y fiscalización ambiental

Instrumentos de Gestión Ambiental elaborados por las consultoras ambientales

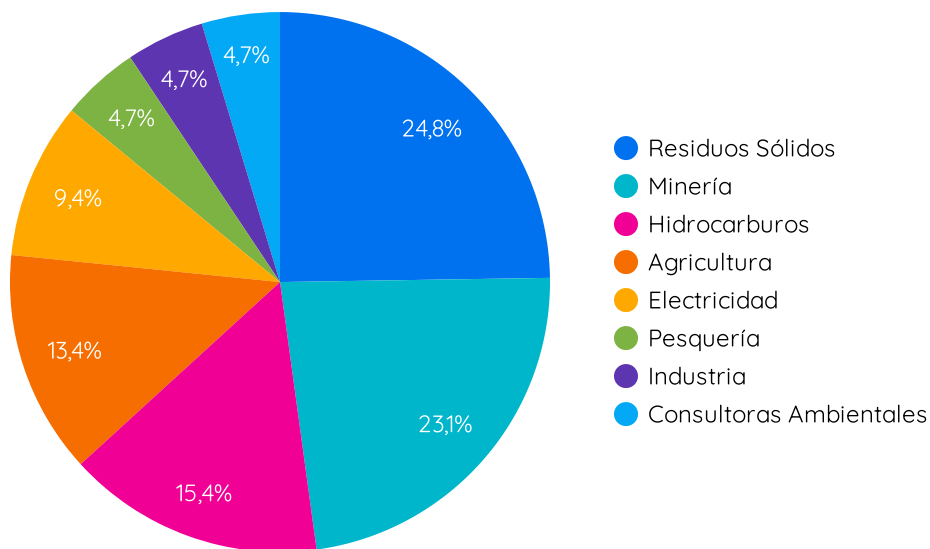


Fuente: Servicio Nacional de Certificación Ambiental para las Inversiones Sostenibles, ene 2016 - nov 2023

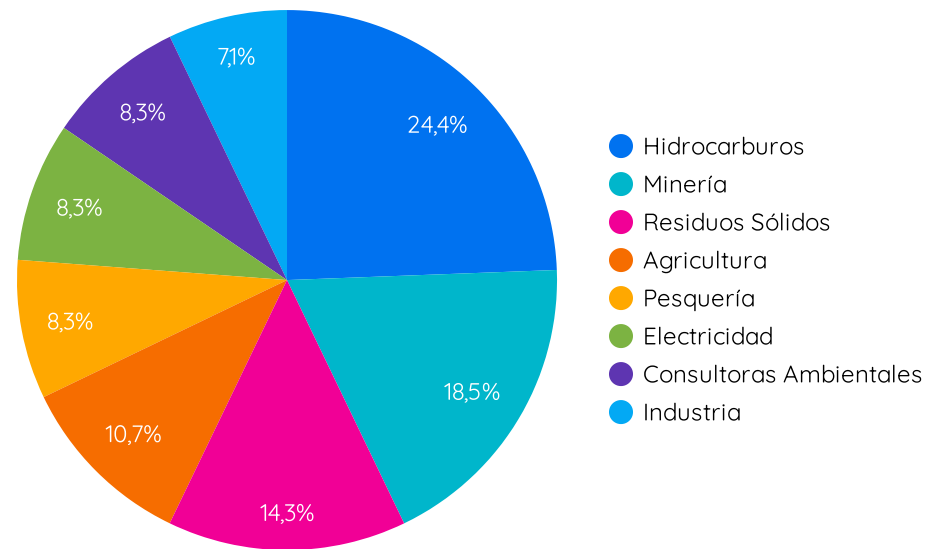
Más información: [Senace en cifras](#)

Actividades económicas directamente fiscalizables

Unidades fiscalizables por subsector



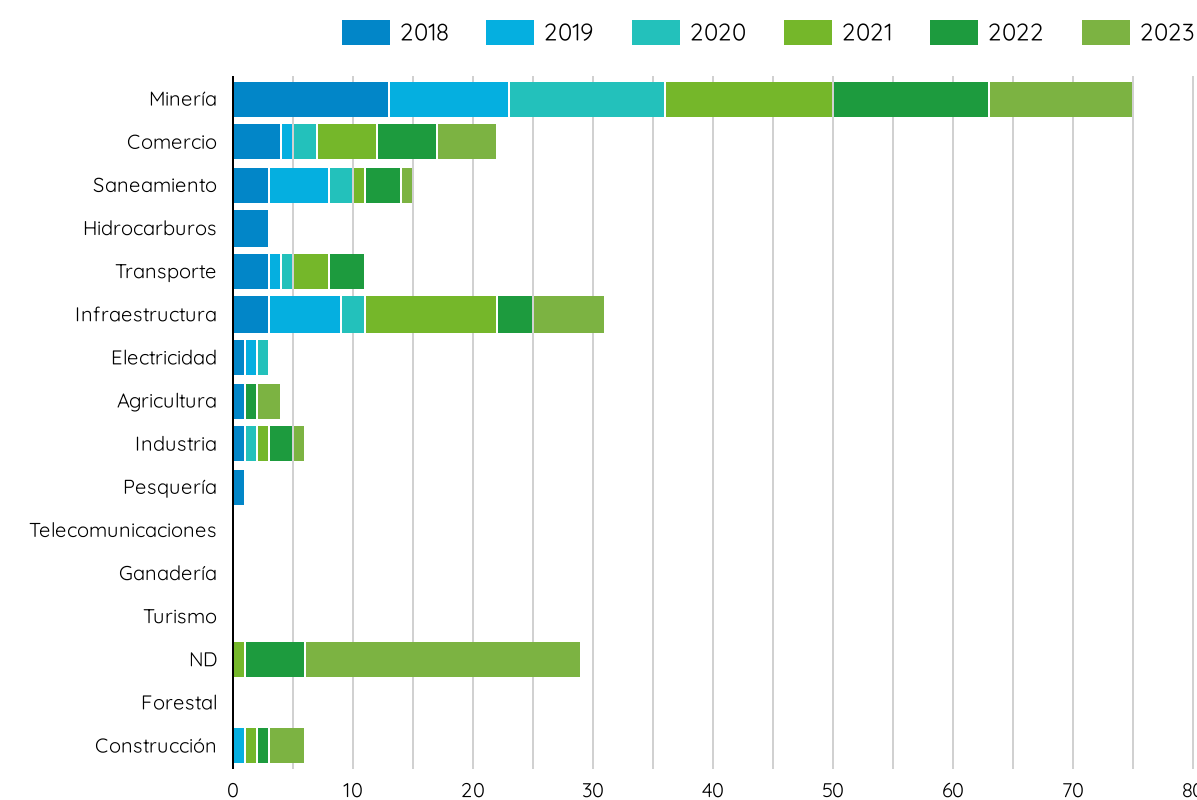
Administrados fiscalizables por subsector



Fuente: Organismo de Evaluación y Fiscalización Ambiental, 2018 a dic 2023

Más información: [Portal interactivo de fiscalización ambiental](#)

Denuncias registradas por actividad



Fuente: Organismo de Evaluación y Fiscalización Ambiental, ene a oct 2023

ND: No determinado

Más información: [Portal interactivo de fiscalización ambiental](#)

Actividad	2018	2019	2020	2021	2022	2023
Turismo	-	-	-	-	-	-
Transporte	3	1	1	3	3	-
Telecomunicaciones	-	-	-	-	-	-
Saneamiento	3	5	2	1	3	1
Pesquería	1	-	-	-	-	-
ND	-	-	-	1	5	23
Minería	13	10	13	14	13	12
Infraestructura	3	6	2	11	3	6
Industria	1	-	1	1	2	1
Hidrocarburos	3	-	-	-	-	-
Ganadería	-	-	-	-	-	-
Forestal	-	-	-	-	-	-
Electricidad	1	1	1	-	-	-
Construcción	-	1	-	1	1	3
Comercio	4	1	2	5	5	5
Agricultura	1	-	-	-	1	2
Total	33	25	22	37	36	53