

# Reporte Estadístico

Visor de información ambiental sobre la presencia del sector ambiente en los departamentos del Perú y la Provincia Constitucional del Callao

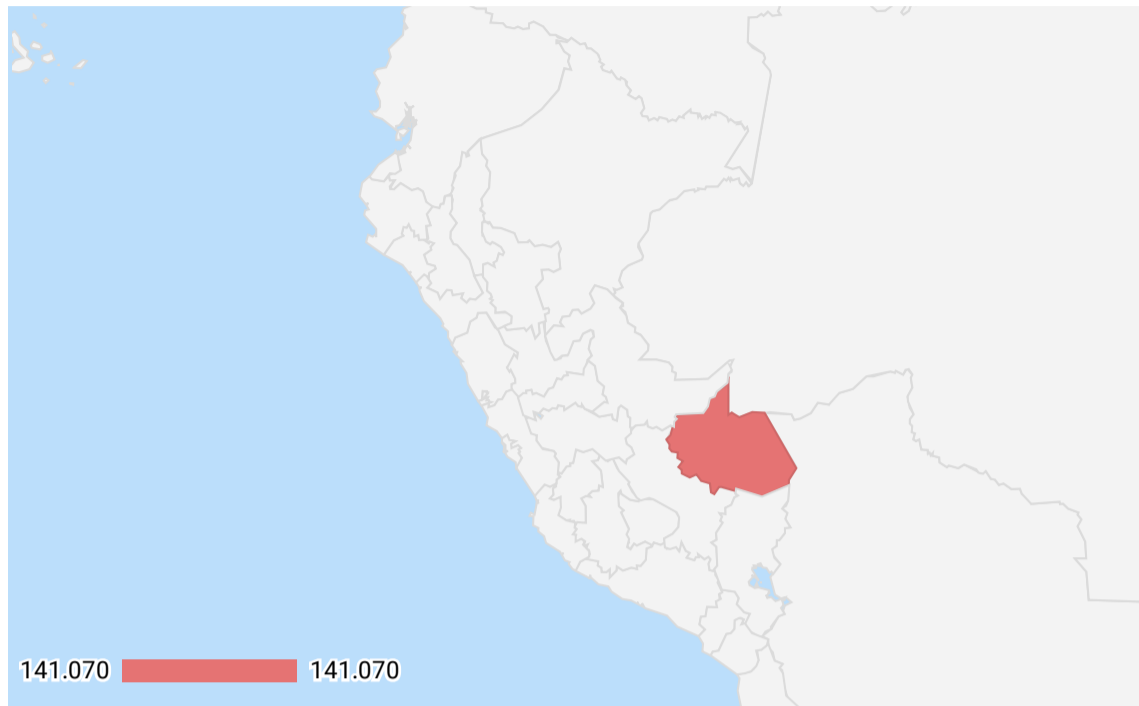
Región: Madre de Dios (1)



Información actualizada a diciembre 2022

Descargar reporte

## Aspectos generales



85.300,54

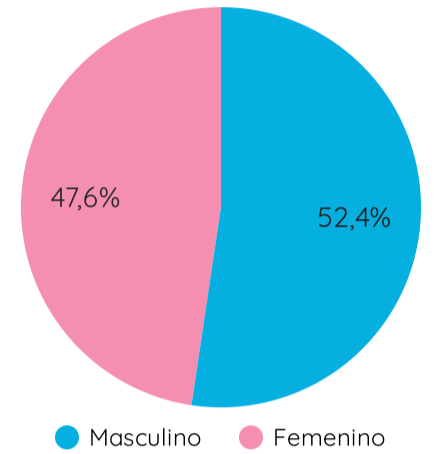
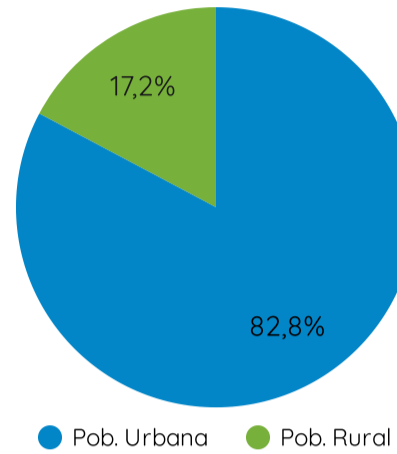
Superficie (km<sup>2</sup>)

141.070

Población (hab.)

1,7

Densidad (hab/km<sup>2</sup>)

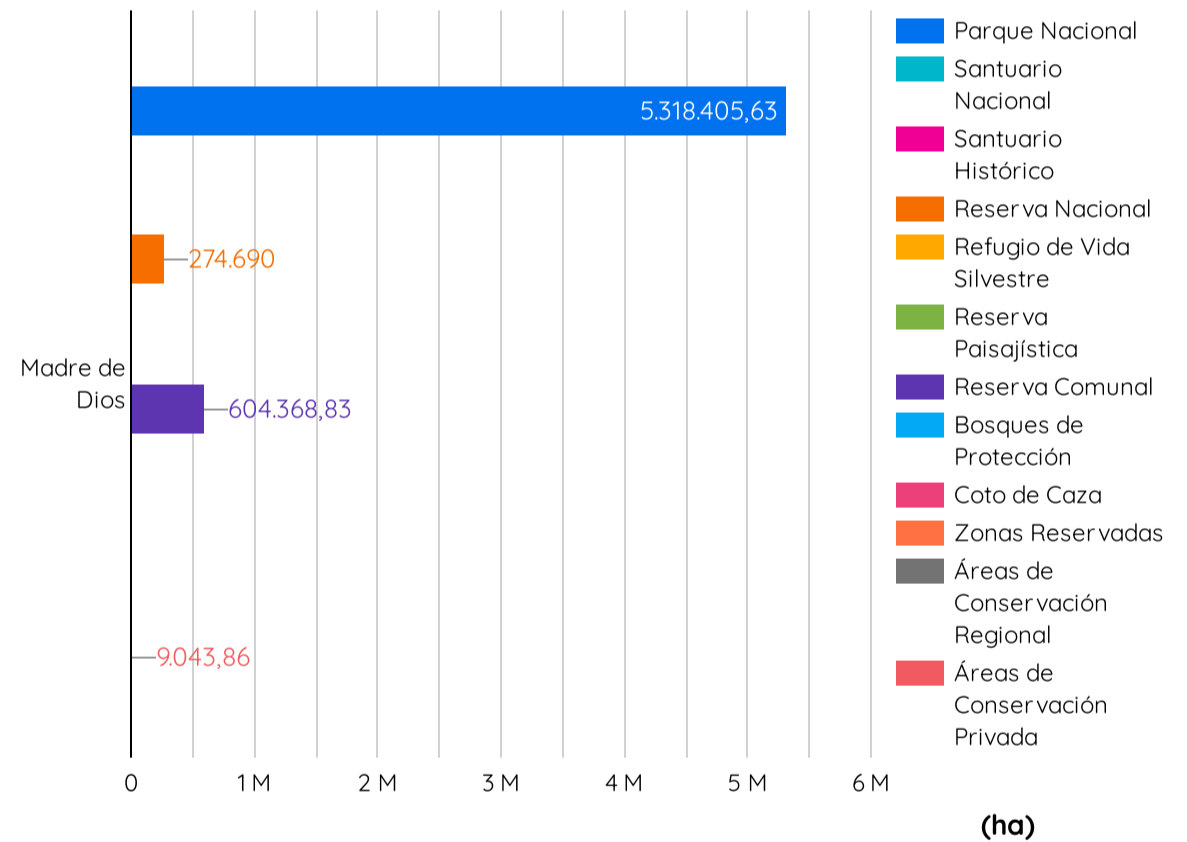
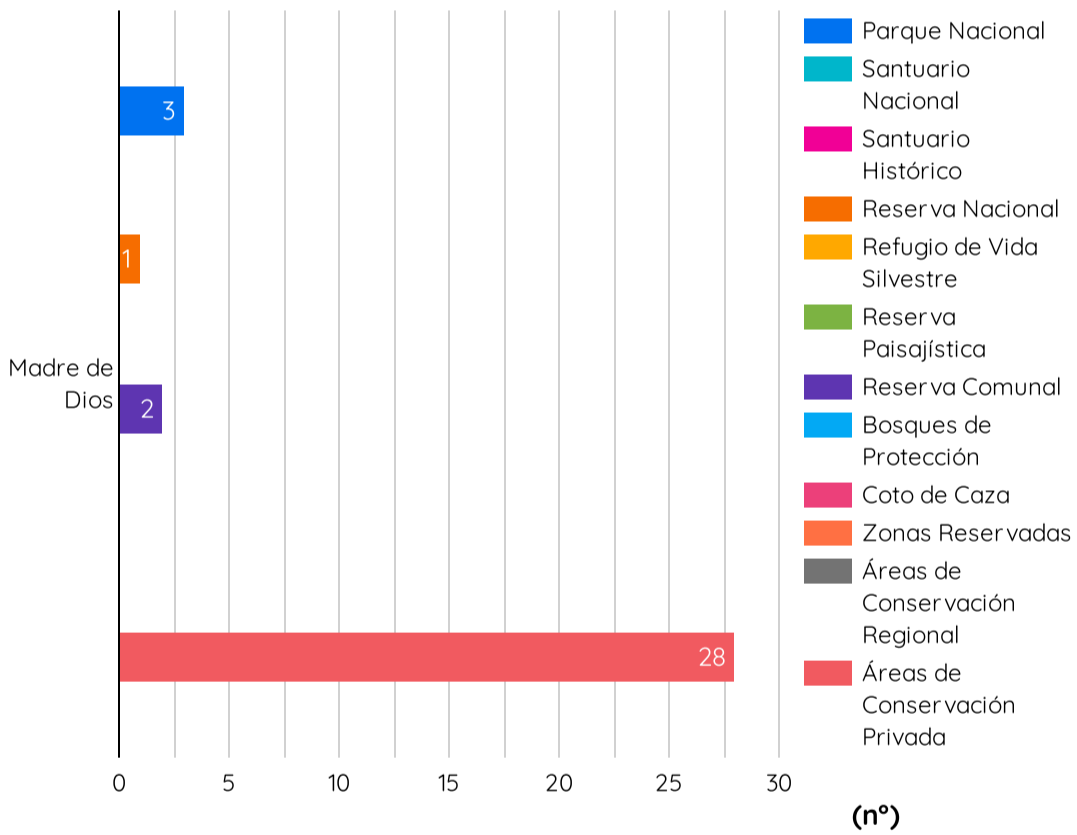


Fuente: INEI - Perú: Resultados Definitivos de los Censos Nacionales 2017: XII de Población, VII de Vivienda y III de Comunidades Indígenas

Más información: <https://censo2017.inei.gob.pe/>

## Áreas naturales protegidas

### Cantidad y superficie de áreas naturales protegidas por categorías\*



Fuente: Servicio Nacional de Áreas Naturales Protegidas por el Estado - SERNANP, nov. 2022

Más información: [listado oficial de las áreas naturales protegidas](#)

Nota: \* Las ANP conformadas por más de un departamento se contabilizan para cada dpto.

## Los bosques y la deforestación

### Cobertura y pérdida de bosque



Bosque al 2021 (ha)

7.838.184



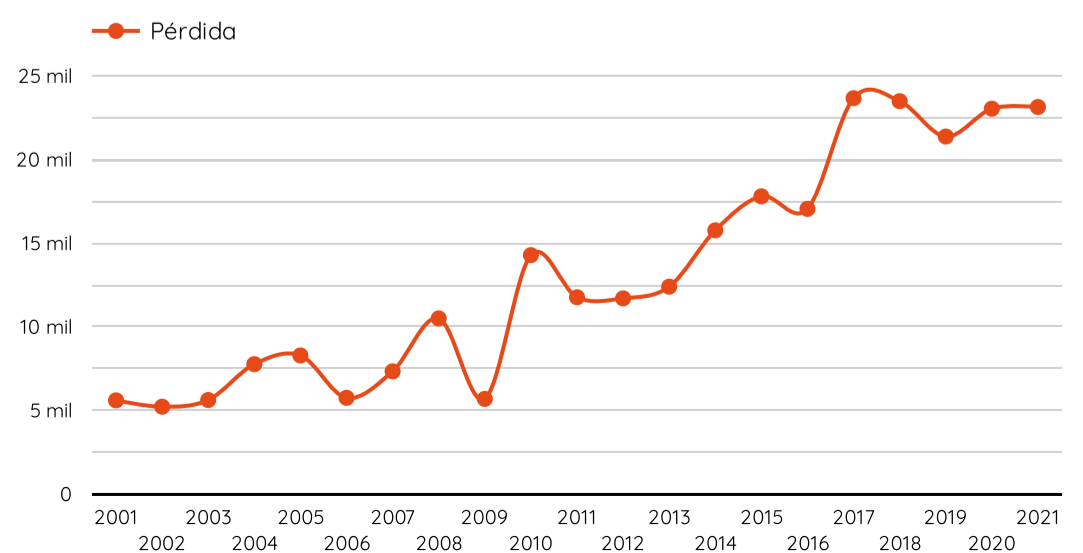
Pérdida 2021 (ha)

23.142



Cobertura de bosque húmedo amazónico (%)

11,54



Fuente: Programa Nacional de Conservación de Bosques para la Mitigación del Cambio Climático, dic. 2022

Más información: [geobosques](#)

# Reporte Estadístico

Visor de información ambiental sobre la presencia del sector ambiente en los departamentos del Perú y la Provincia Constitucional del Callao

Región: Madre de Dios (1)

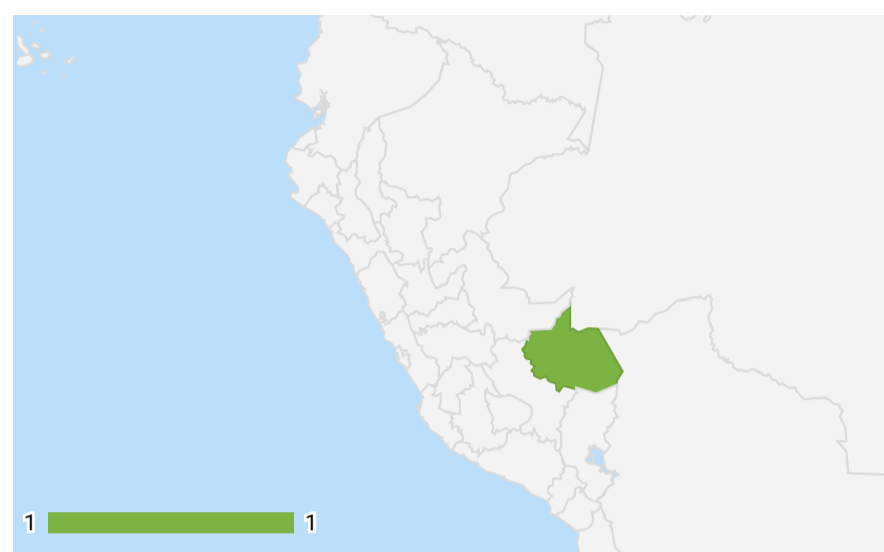
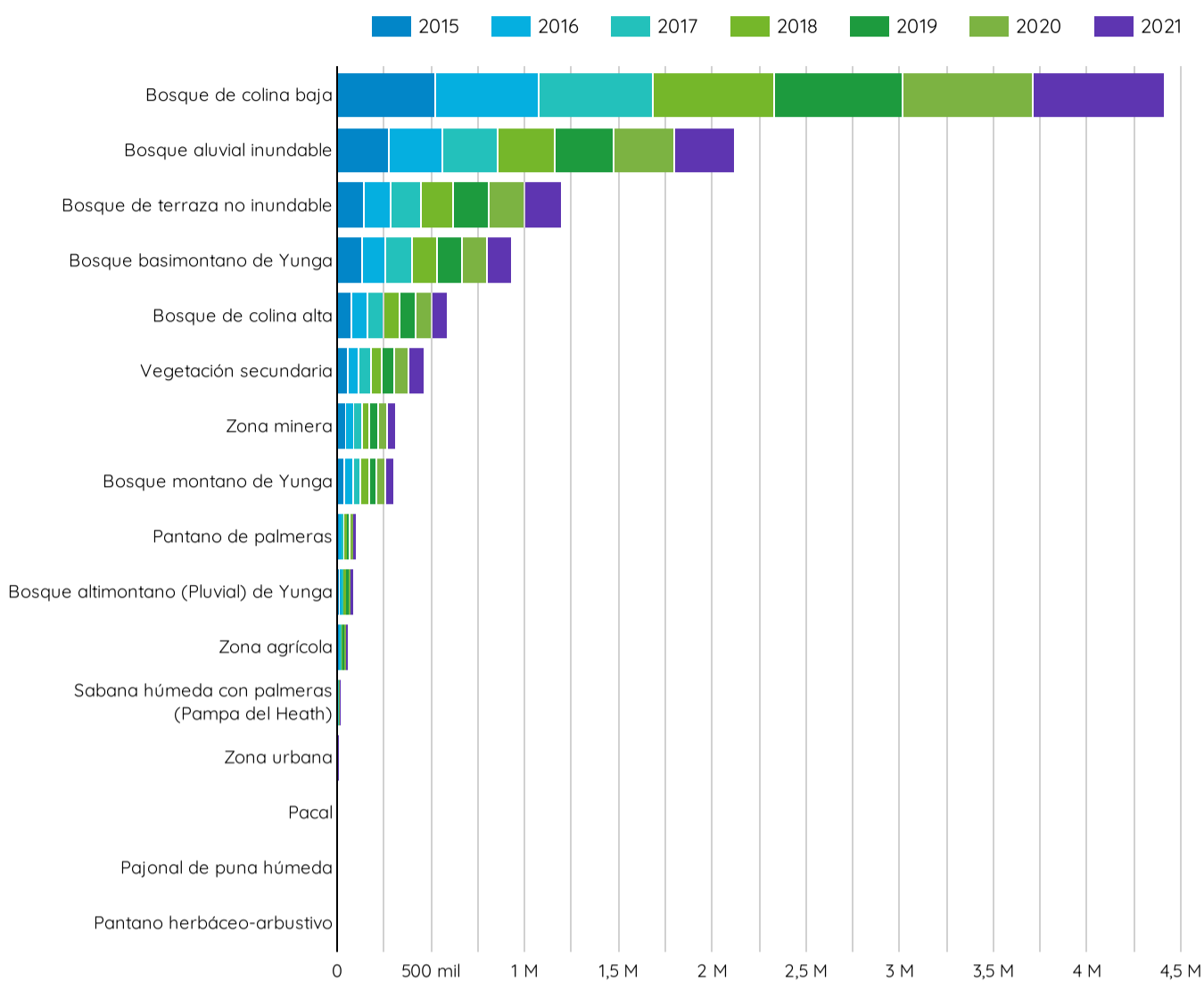


Información actualizada a diciembre 2022

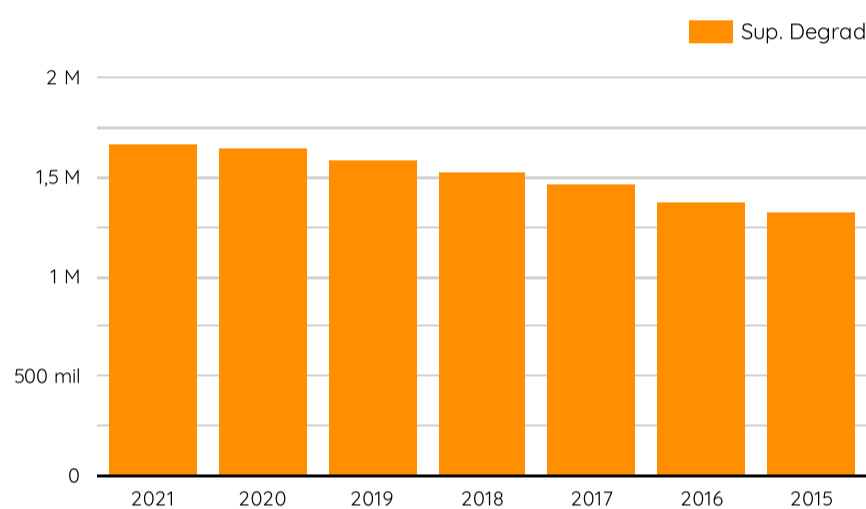
Descargar reporte

## Evolución de áreas degradadas

### Superficie de áreas degradadas por ecosistemas (ha)



### Superficie degradada (ha)

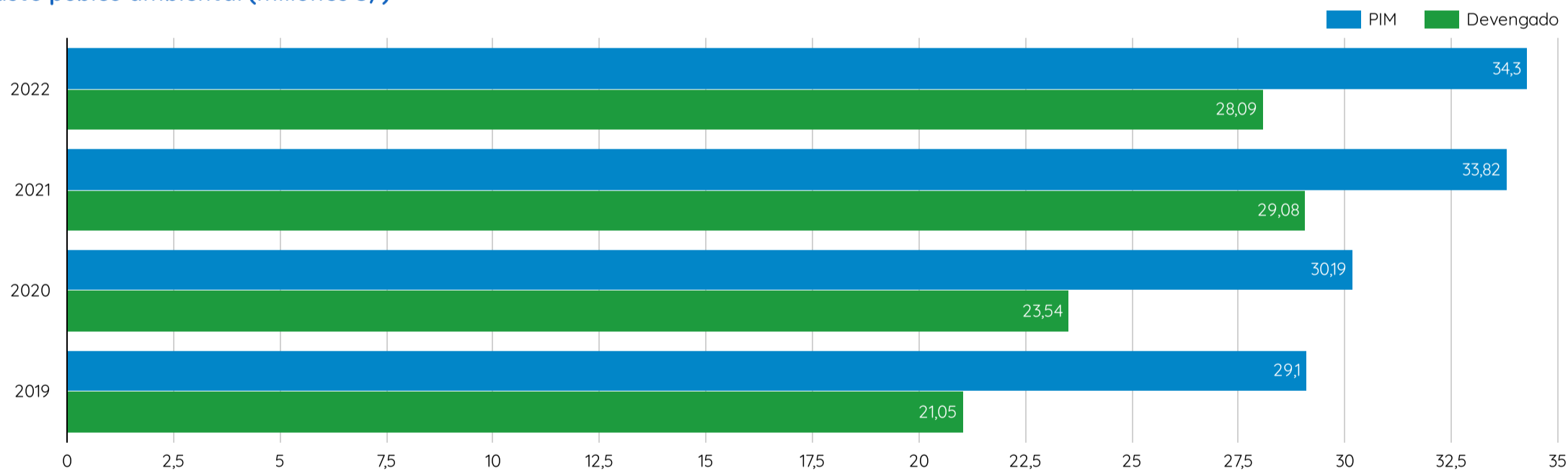


Fuente: Dirección General de Ordenamiento Territorial Ambiental y de la Gestión Integrada de los Recursos Naturales

Más información: [geoservidor](http://geoservidor)

## Gasto público ambiental

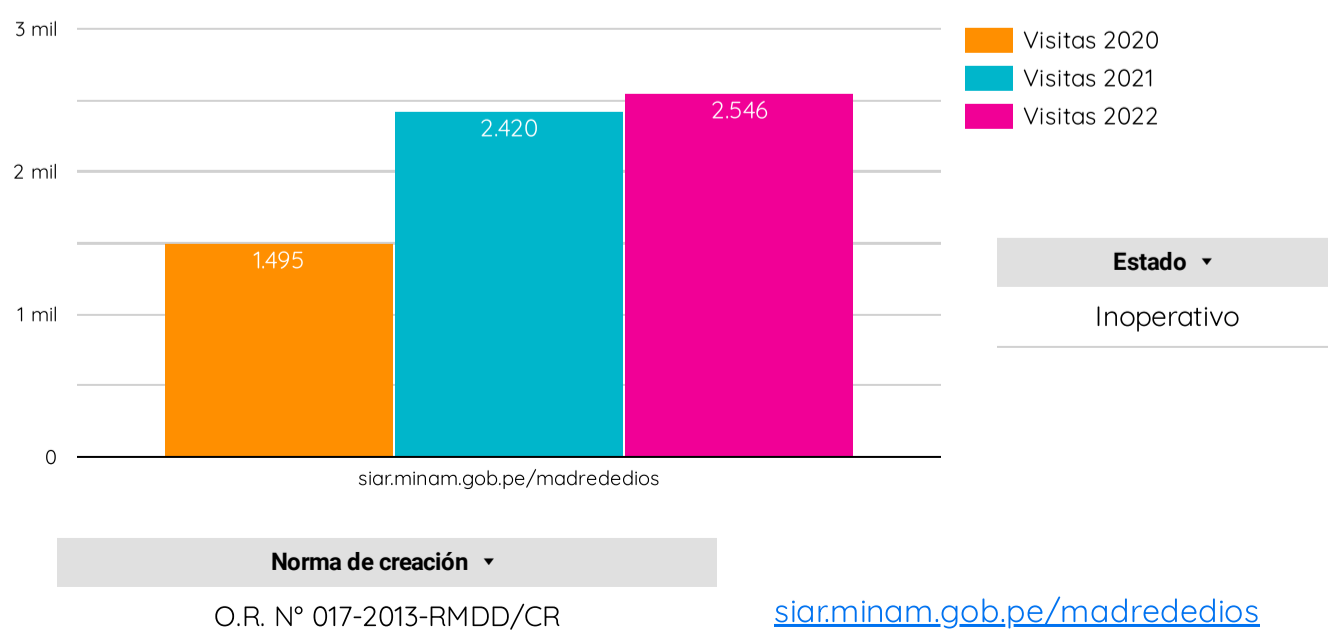
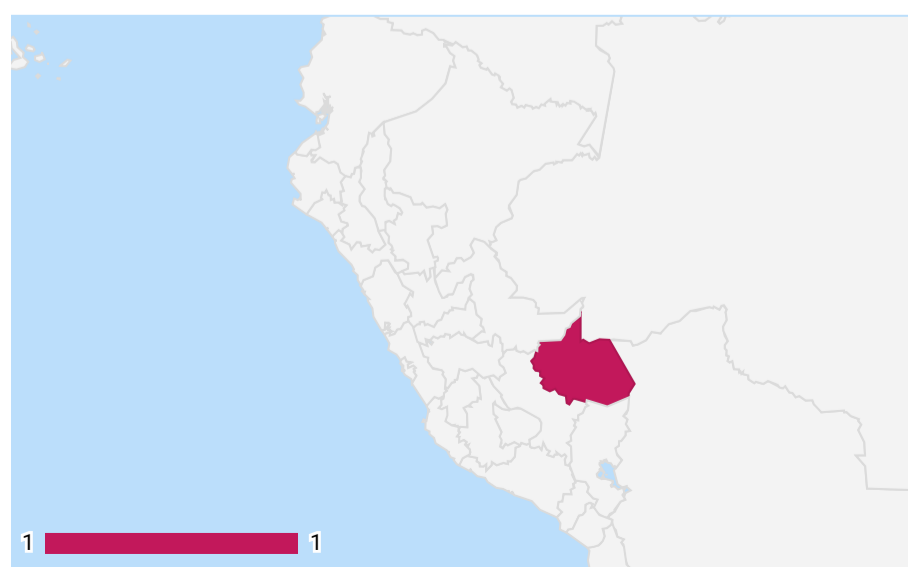
### Gasto público ambiental (millones S/)



Fuente: Ministerio de Economía y Finanzas - MEF

Actualizado al: 30 de noviembre de 2022. Tomado de: [transparencia económica](http://transparenciaeconomica)

## Sistemas de información ambiental



Fuente: Dirección General de Educación, Ciudadanía e Información Ambiental

# Reporte Estadístico

Visor de información ambiental sobre la presencia del sector ambiente en los departamentos del Perú y la Provincia Constitucional del Callao

Región: Madre de Dios (1)

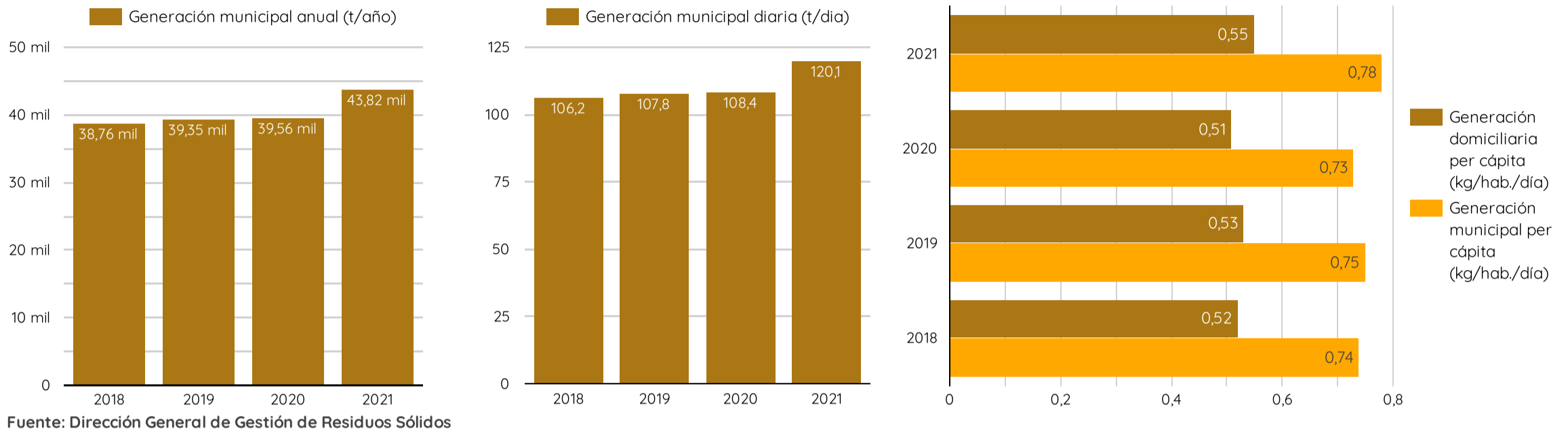


Información actualizada a diciembre 2022

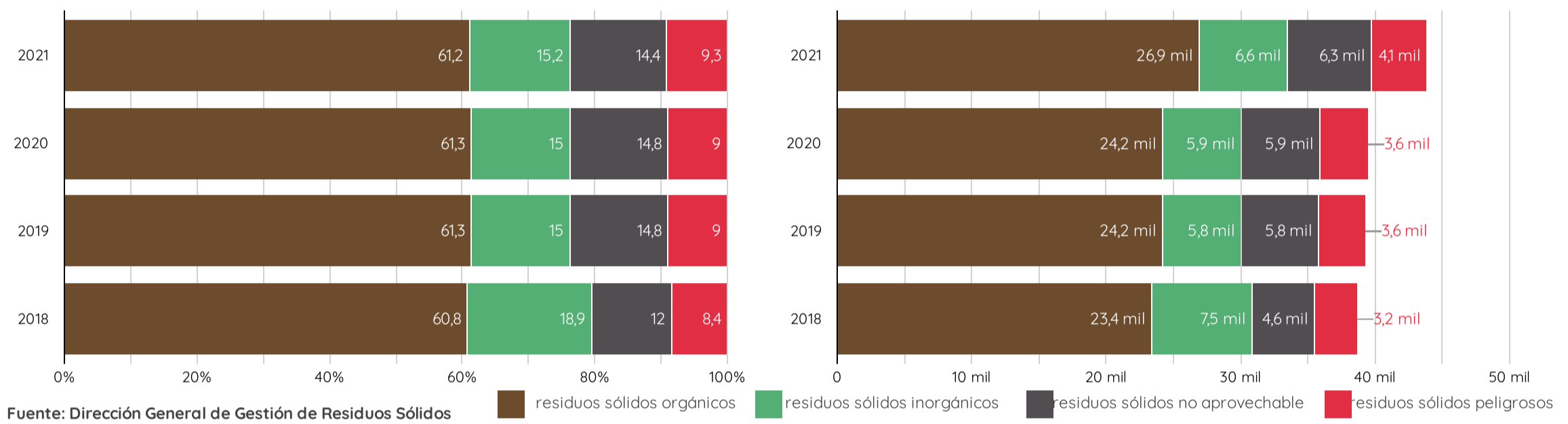
Descargar reporte

## Gestión Integral de Residuos Sólidos

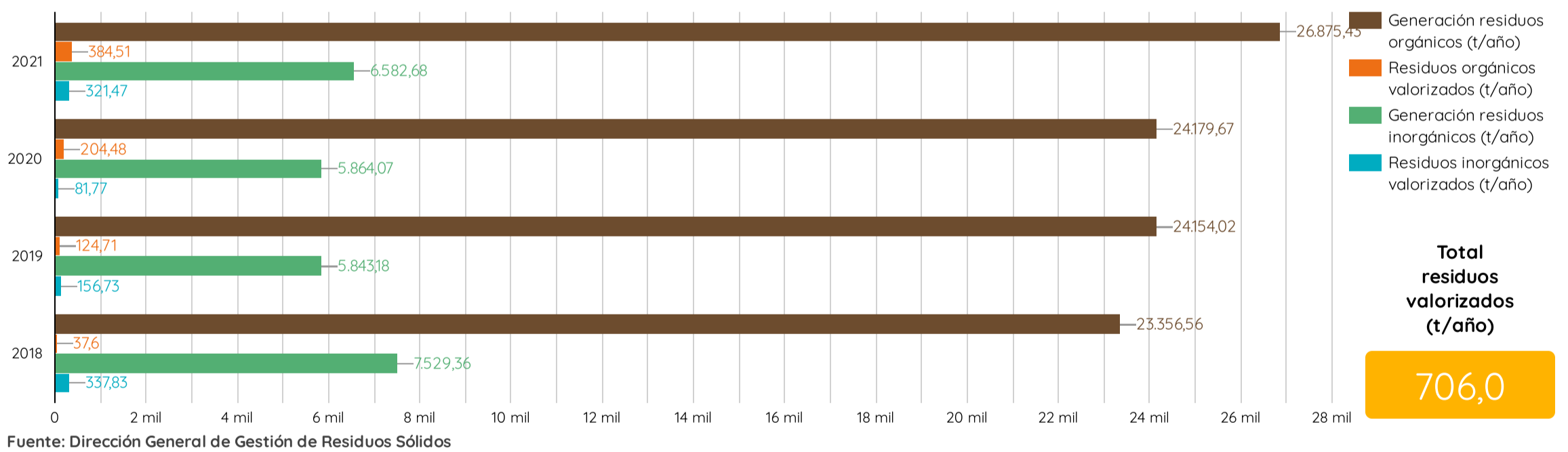
### Generación de residuos sólidos municipales y domiciliarios



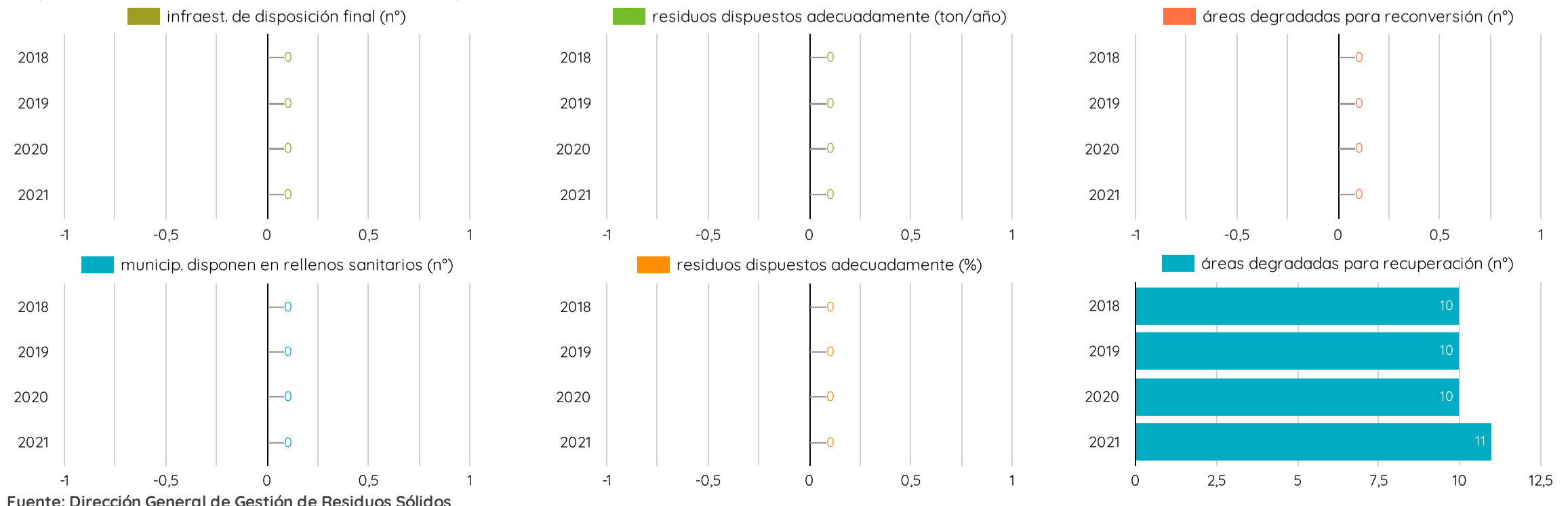
### Composición de residuos sólidos municipales generados



### Valorización de residuos sólidos municipales



### Disposición final de residuos sólidos municipales



# Reporte Estadístico

Visor de información ambiental sobre la presencia del sector ambiente en los departamentos del Perú y la Provincia Constitucional del Callao

Región: Madre de Dios (1)



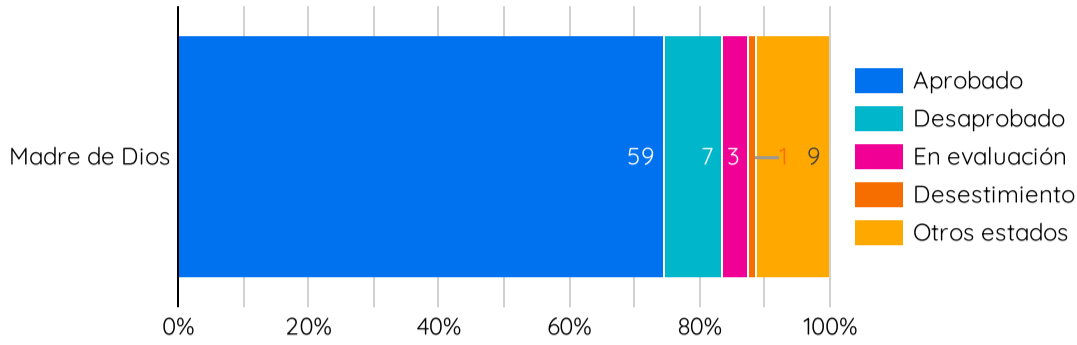
Información actualizada a diciembre 2022

Descargar reporte

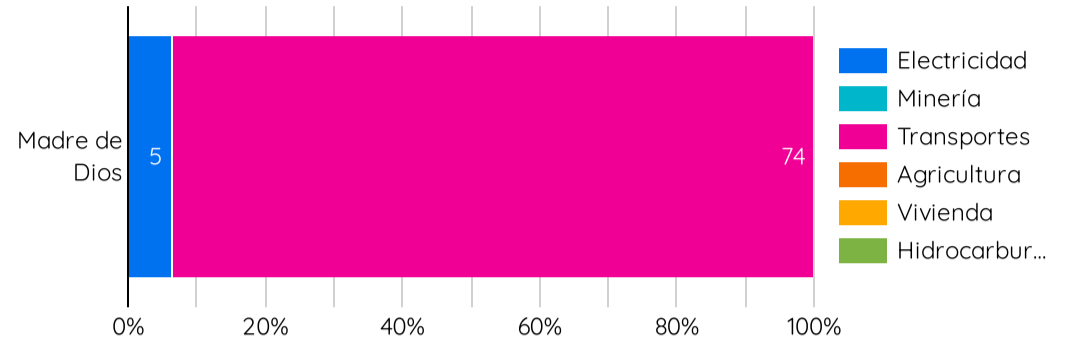
## Evaluación, certificación y fiscalización ambiental

### Instrumentos de Gestión Ambiental elaborados por las consultoras ambientales

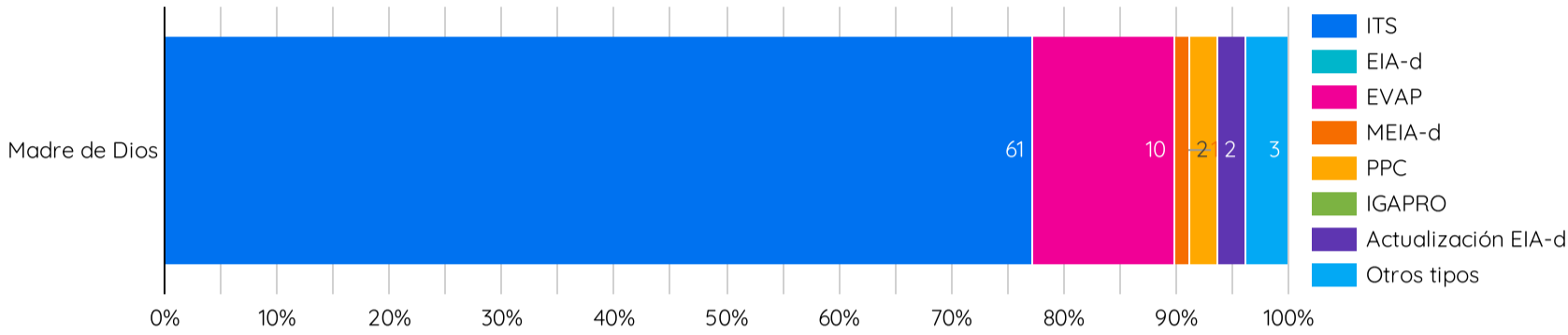
Por estado



Por subsector



Por tipo



Total de IGA

79

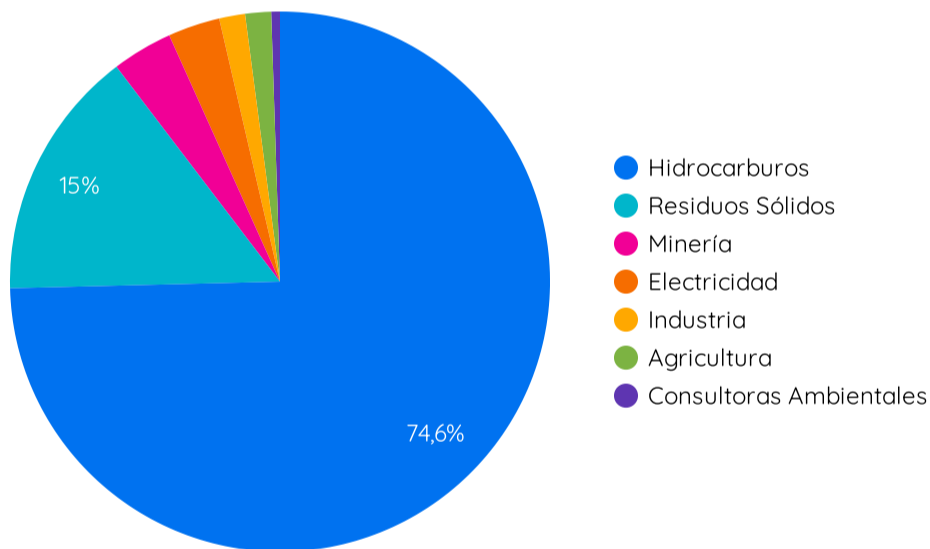
- \* EIA-d: Evaluación de Impacto Ambiental Detallada
- \* EVAP: Revisión de la Evaluación Preliminar
- \* ITS: Informe Técnico Sustentatorio
- \* MEIA-d: Modificatoria de un Estudio de Impacto Ambiental detallada
- \* IGAPRO: Instrumento de Gestión Ambiental para las Intervenciones de Construcción
- \* PPC: Plan de Participación Ciudadana
- \* Estado Otros: improcedentes, inadmisibles y no presentados.
- \* Tipo Otros: TdR, Plan de Trabajo, MPPC, etc.

Fuente: Servicio Nacional de Certificación Ambiental para las Inversiones Sostenibles, ene 2016 - nov 2022

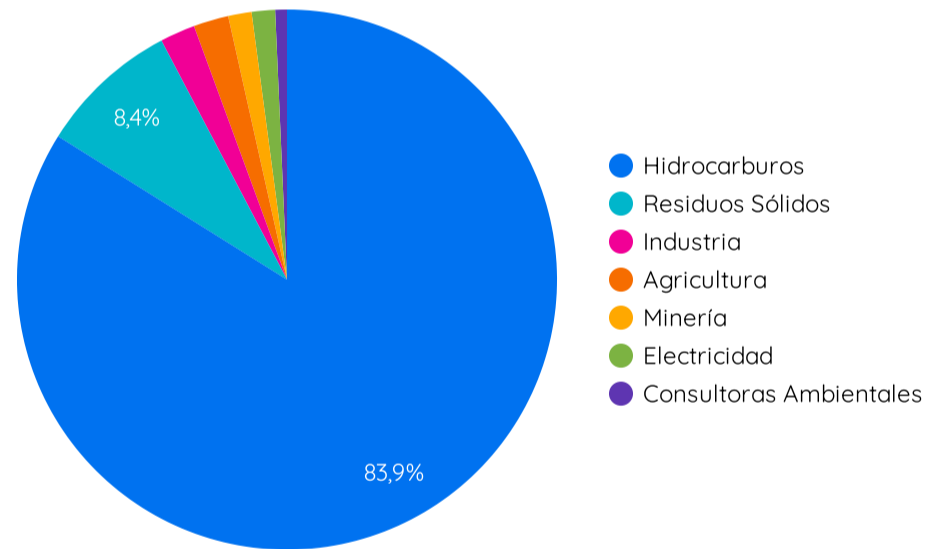
Más información: [Senace en cifras](#)

## Actividades económicas directamente fiscalizables

Unidades fiscalizables por subsector



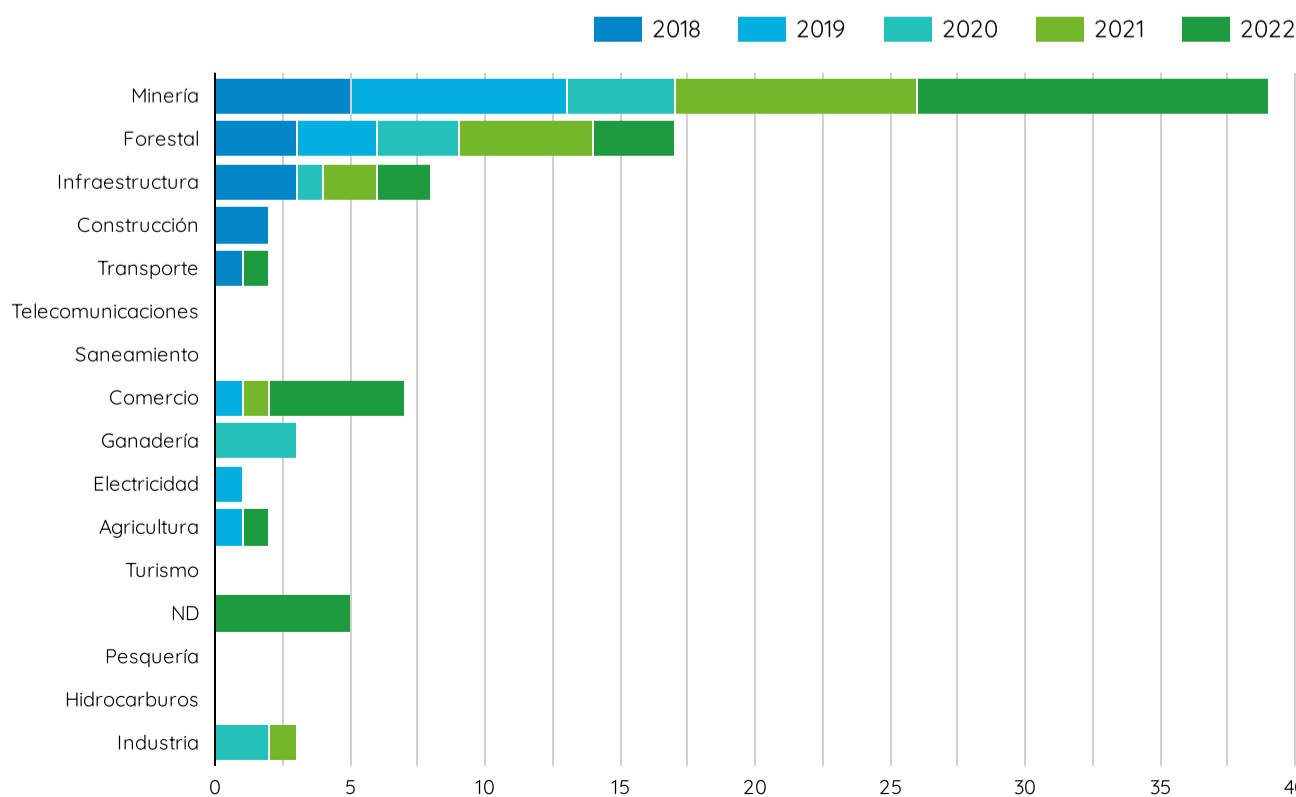
Administrados fiscalizables por subsector



Fuente: Organismo de Evaluación y Fiscalización Ambiental

Más información: [Portal interactivo de fiscalización ambiental](#)

## Denuncias registradas por actividad



Fuente: Organismo de Evaluación y Fiscalización Ambiental

ND: No determinado

Más información: [Portal interactivo de fiscalización ambiental](#)

Actividad	2018	2019	2020	2021	2022
Agricultura	-	1	-	-	1
Comercio	-	1	-	1	5
Construcción	2	-	-	-	-
Electricidad	-	1	-	-	-
Forestal	3	3	3	5	3
Ganadería	-	-	3	-	-
Hidrocarburos	-	-	-	-	-
Industria	-	-	2	1	-
Infraestructura	3	-	1	2	2
Minería	5	8	4	9	13
ND	-	-	-	-	5
Pesquería	-	-	-	-	-
Saneamiento	-	-	-	-	-
Telecomunicaciones	-	-	-	-	-
Transporte	1	-	-	-	1
Turismo	-	-	-	-	-
<b>Total</b>	<b>14</b>	<b>14</b>	<b>13</b>	<b>18</b>	<b>30</b>