

Reporte Estadístico

Visor de información ambiental sobre la presencia del sector ambiente en los departamentos del Perú y la Provincia Constitucional del Callao

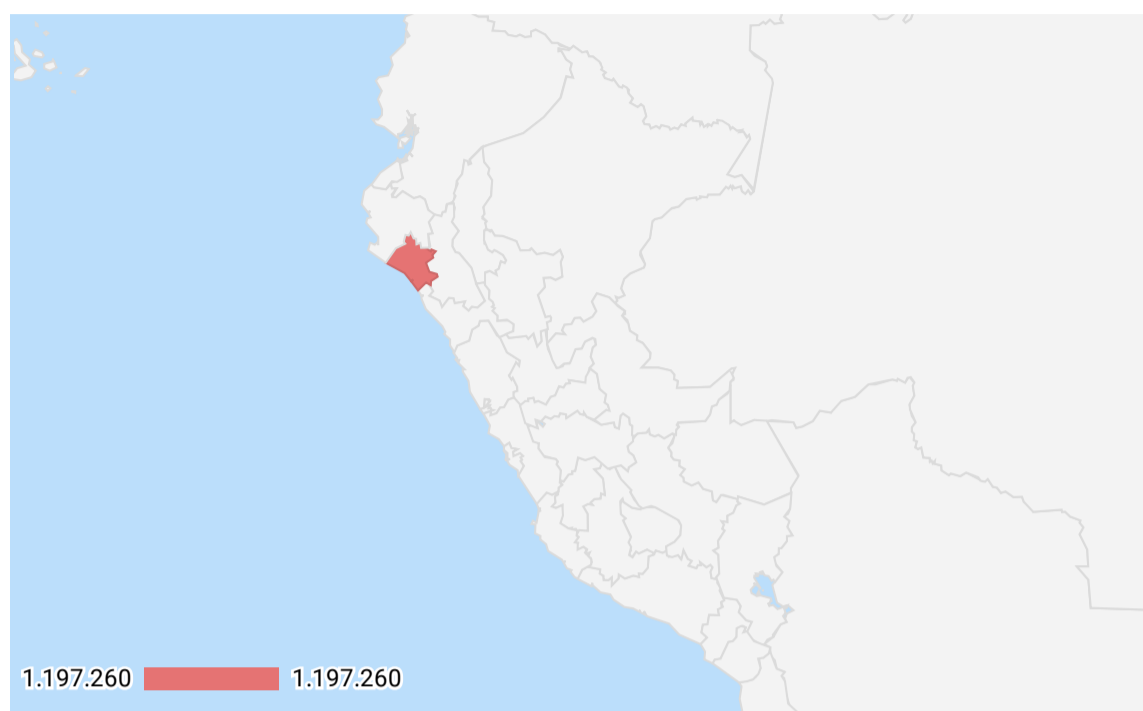
Región: Lambayeque (1) ▾



Información actualizada a diciembre 2022

Descargar reporte

Aspectos generales



14.479,52

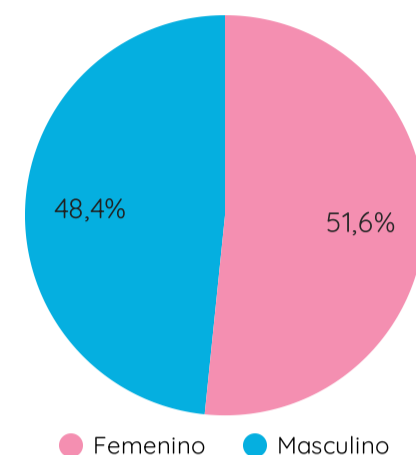
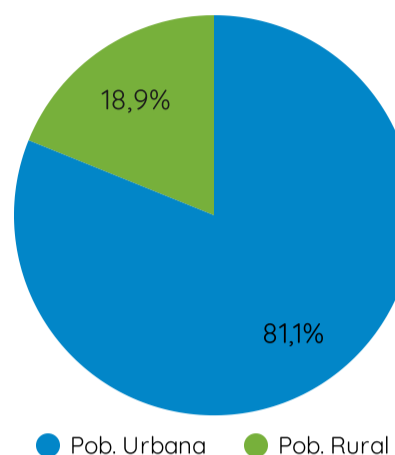
Superficie (km²)

1.197.260

Población (hab.)

82,7

Densidad (hab/km²)

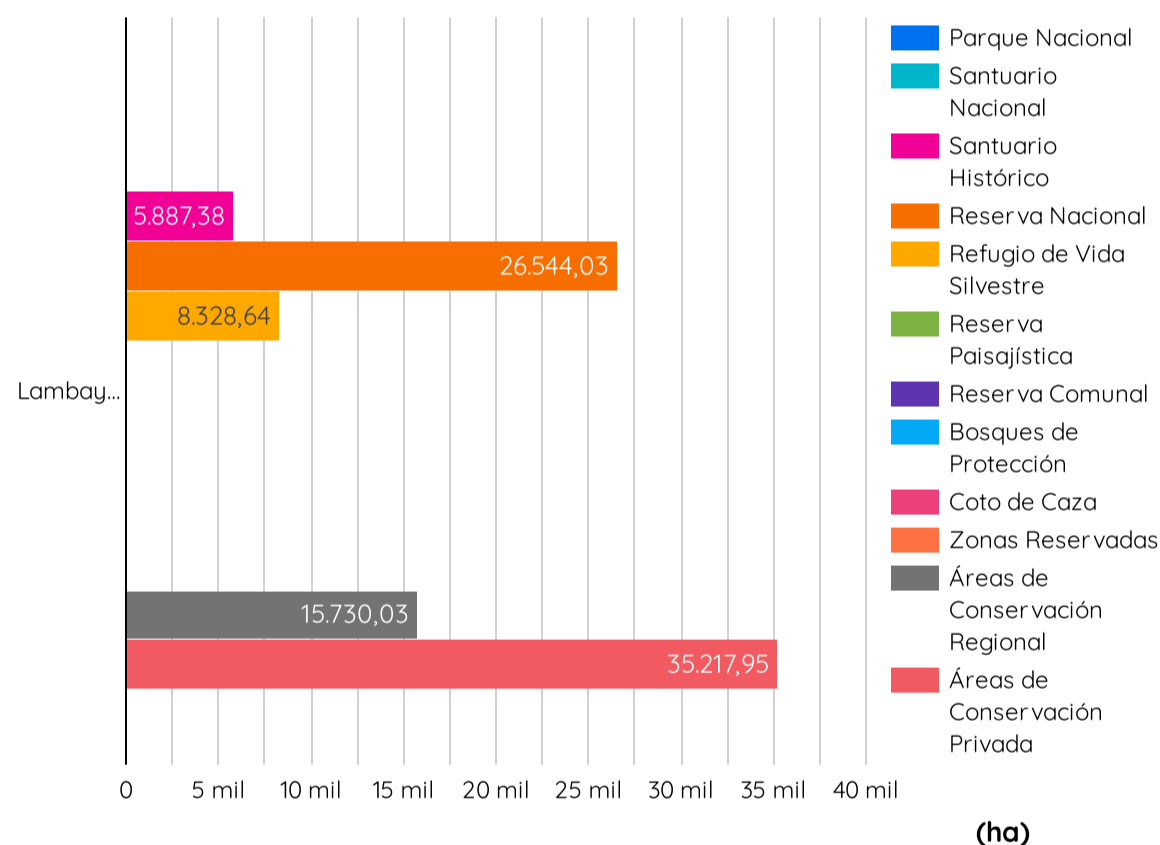
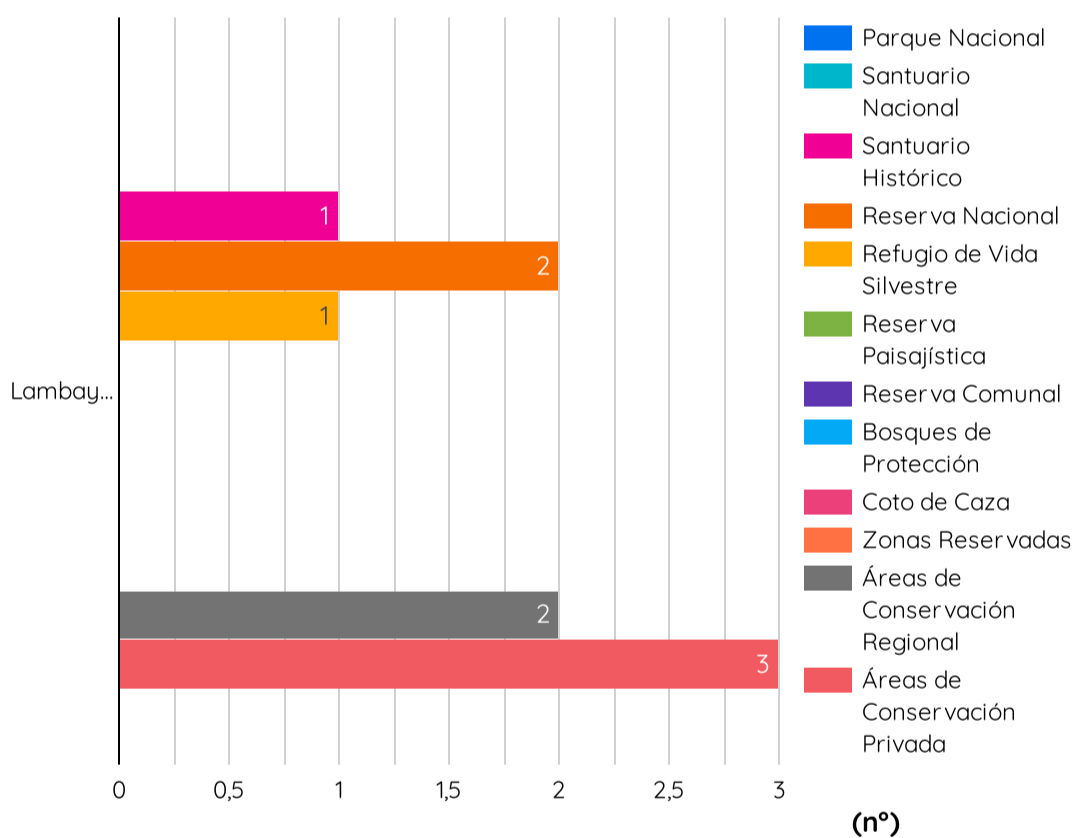


Fuente: INEI - Perú: Resultados Definitivos de los Censos Nacionales 2017: XII de Población, VII de Vivienda y III de Comunidades Indígenas

Más información: <https://censo2017.inei.gob.pe/>

Áreas naturales protegidas

Cantidad y superficie de áreas naturales protegidas por categorías*



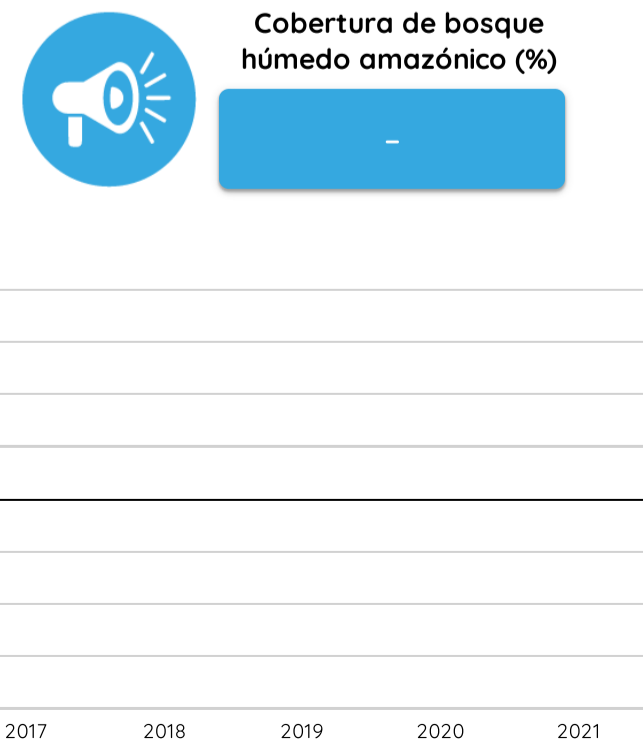

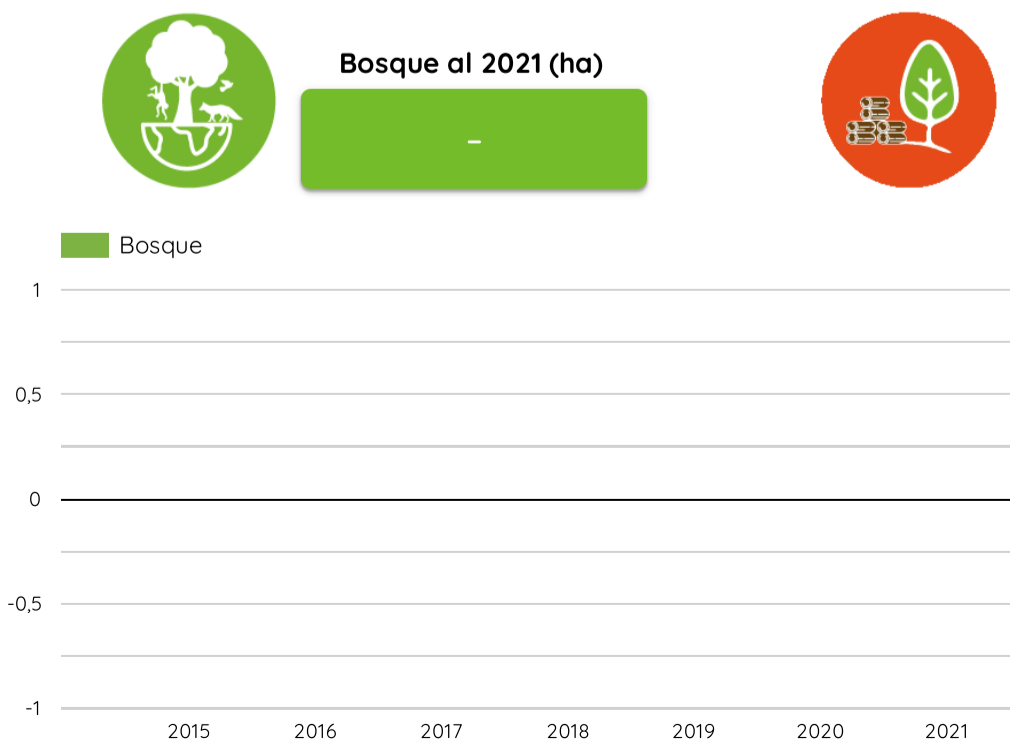
Fuente: Servicio Nacional de Áreas Naturales Protegidas por el Estado - SERNANP, nov. 2022

Más información: [listado oficial de las áreas naturales protegidas](#)

Nota: * Las ANP conformadas por más de un departamento se contabilizan para cada dpto.

Los bosques y la deforestación

Cobertura y pérdida de bosque



Fuente: Programa Nacional de Conservación de Bosques para la Mitigación del Cambio Climático, dic. 2022

Más información: [geobosques](#)

Reporte Estadístico

Visor de información ambiental sobre la presencia del sector ambiente en los departamentos del Perú y la Provincia Constitucional del Callao

Región: Lambayeque (1) ▾

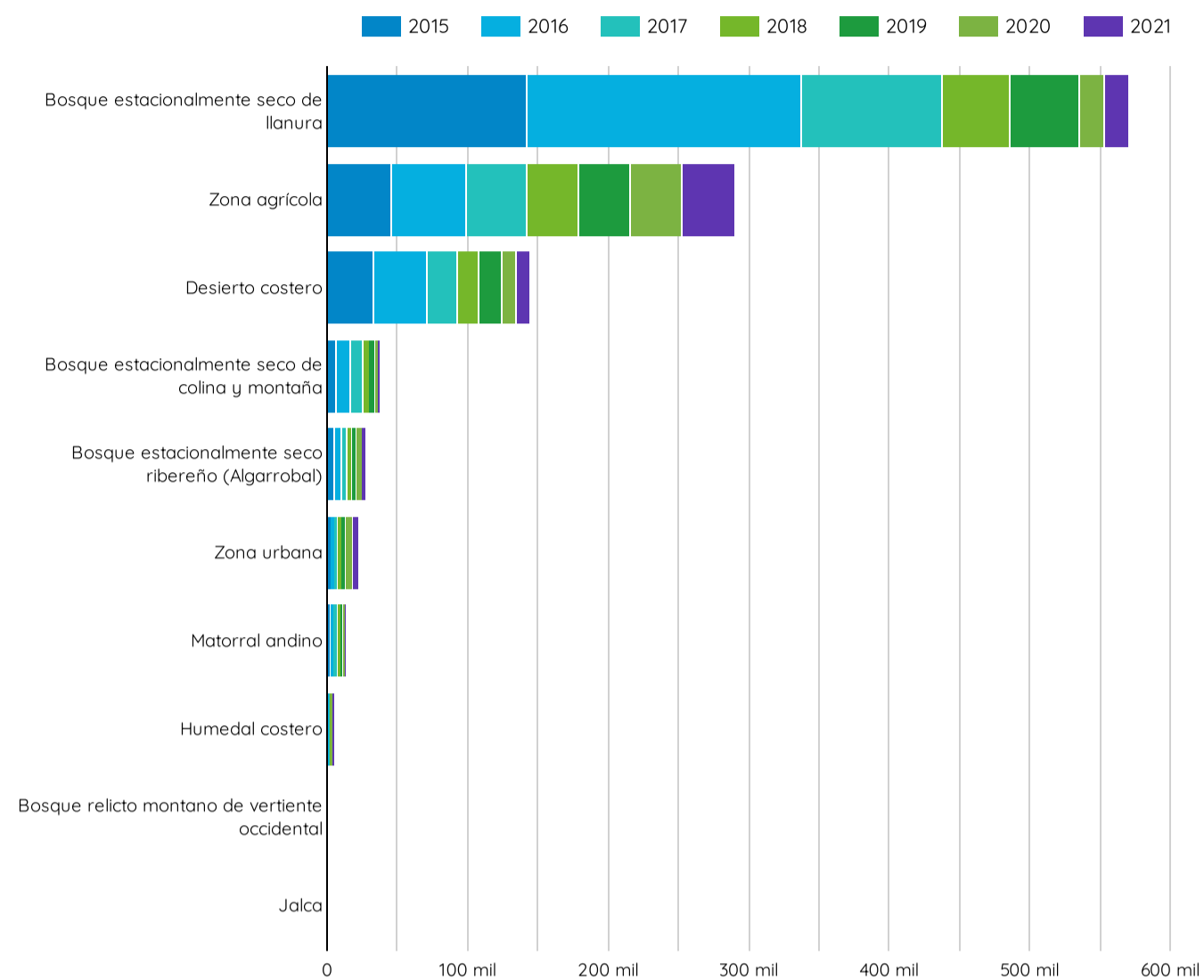


Información actualizada a diciembre 2022

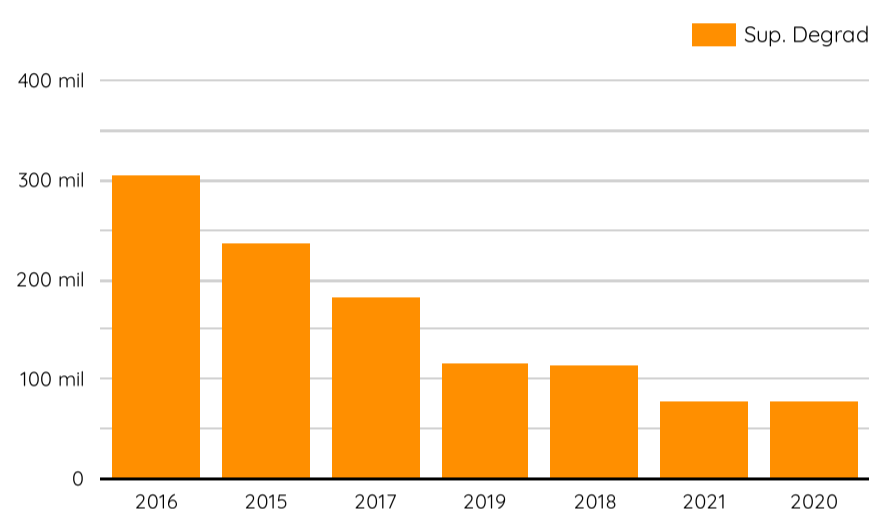
Descargar reporte

Evolución de áreas degradadas

Superficie de áreas degradadas por ecosistemas (ha)



Superficie degradada (ha)

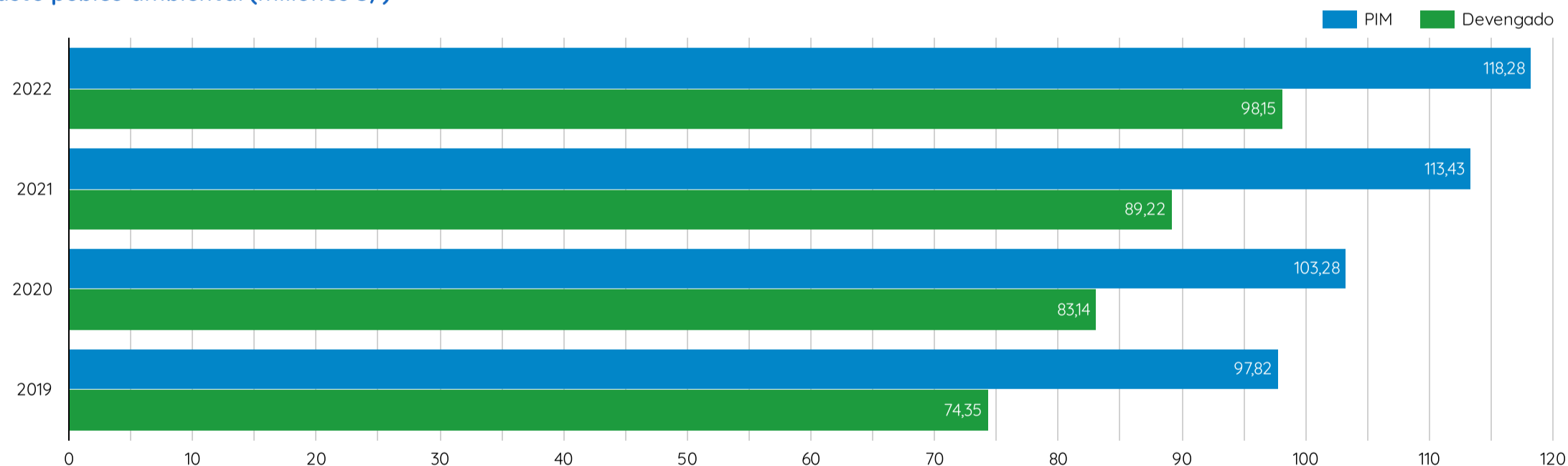


Fuente: Dirección General de Ordenamiento Territorial Ambiental y de la Gestión Integrada de los Recursos Naturales

Más información: geoservidor

Gasto público ambiental

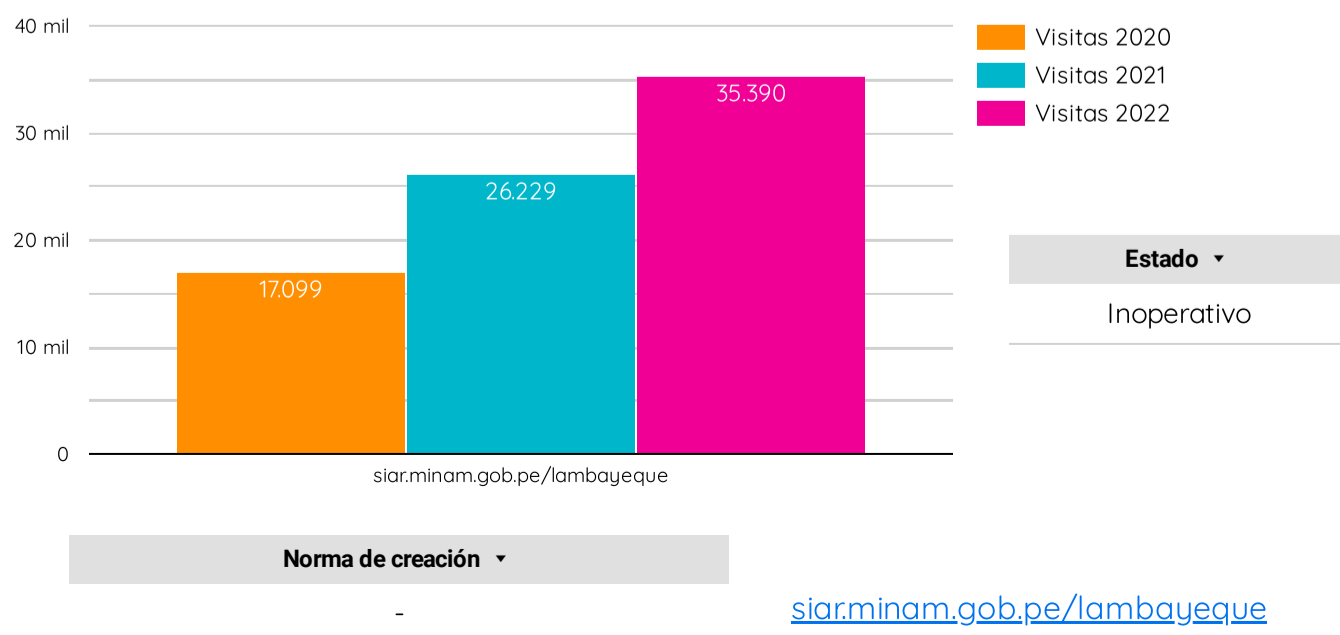
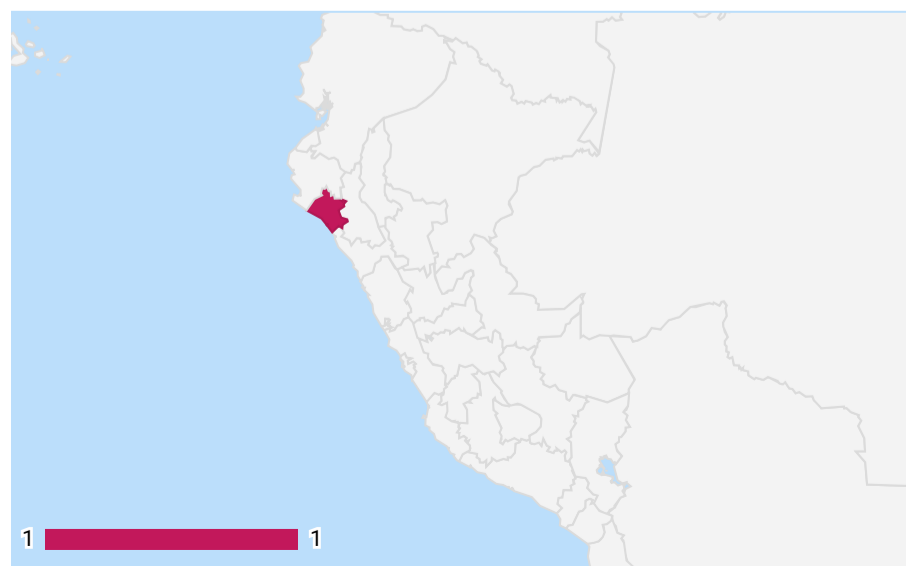
Gasto público ambiental (millones S/)



Fuente: Ministerio de Economía y Finanzas - MEF

Actualizado al: 30 de noviembre de 2022. Tomado de: [transparencia económica](http://transparenciaeconomica)

Sistemas de información ambiental



Fuente: Dirección General de Educación, Ciudadanía e Información Ambiental

Reporte Estadístico

Visor de información ambiental sobre la presencia del sector ambiente en los departamentos del Perú y la Provincia Constitucional del Callao

Región: Lambayeque (1)

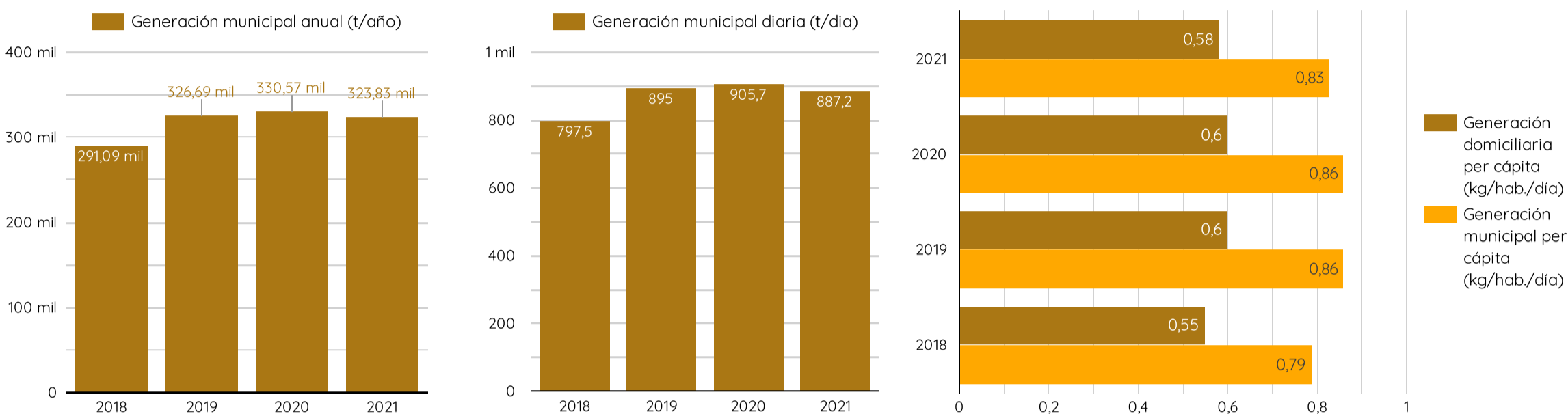


Información actualizada a diciembre 2022

Descargar reporte

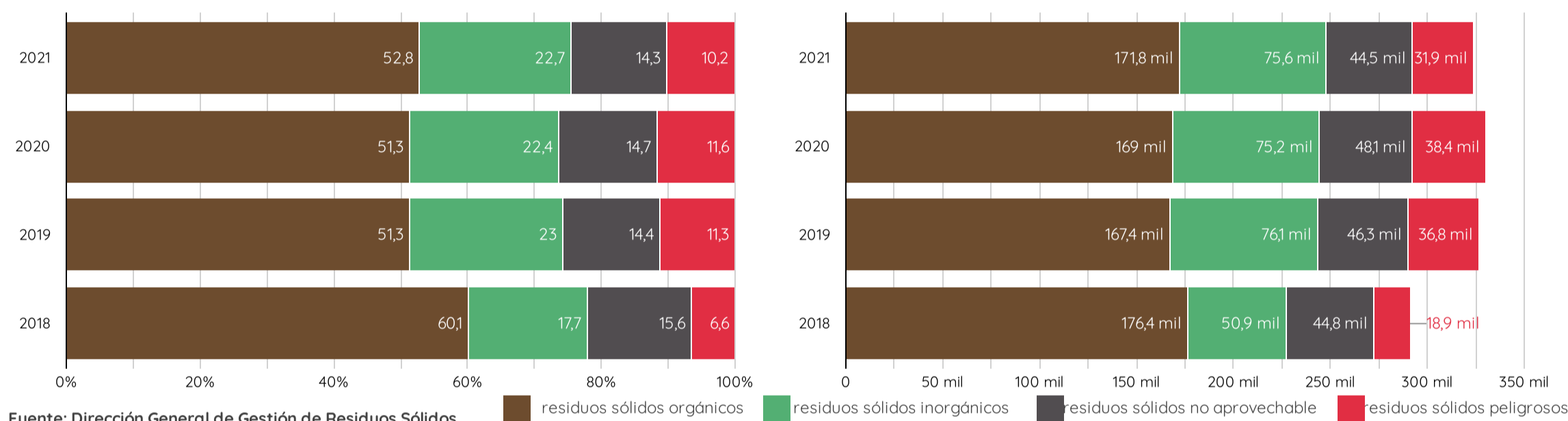
Gestión Integral de Residuos Sólidos

Generación de residuos sólidos municipales y domiciliarios



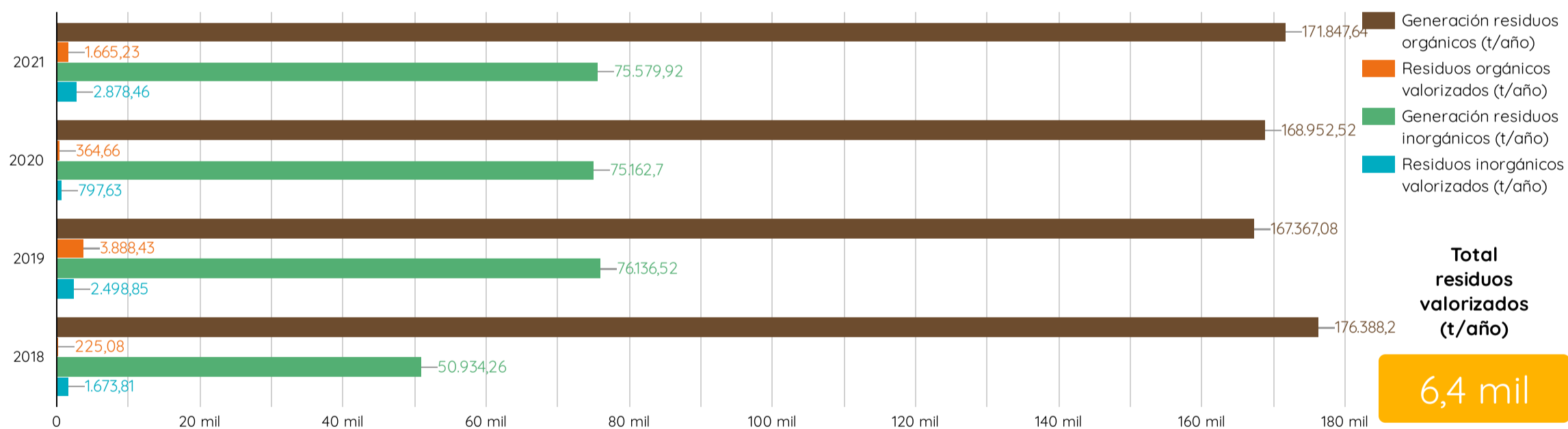
Fuente: Dirección General de Gestión de Residuos Sólidos

Composición de residuos sólidos municipales generados



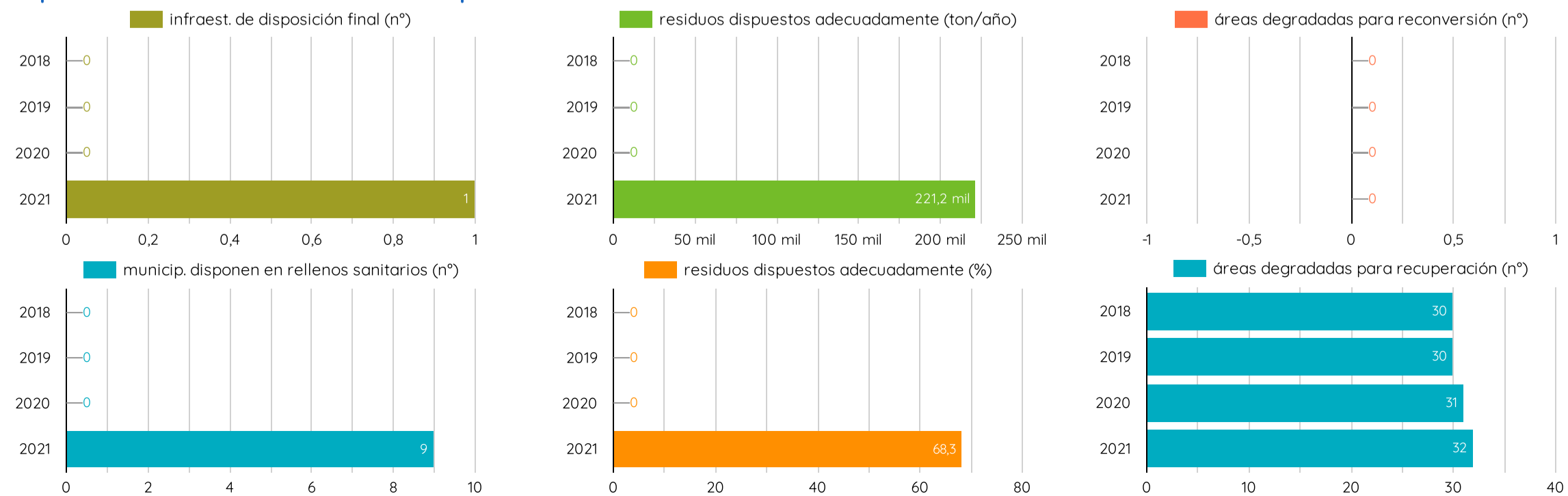
Fuente: Dirección General de Gestión de Residuos Sólidos

Valorización de residuos sólidos municipales



Fuente: Dirección General de Gestión de Residuos Sólidos

Disposición final de residuos sólidos municipales



Fuente: Dirección General de Gestión de Residuos Sólidos

Reporte Estadístico

Visor de información ambiental sobre la presencia del sector ambiente en los departamentos del Perú y la Provincia Constitucional del Callao

Región: Lambayeque (1)



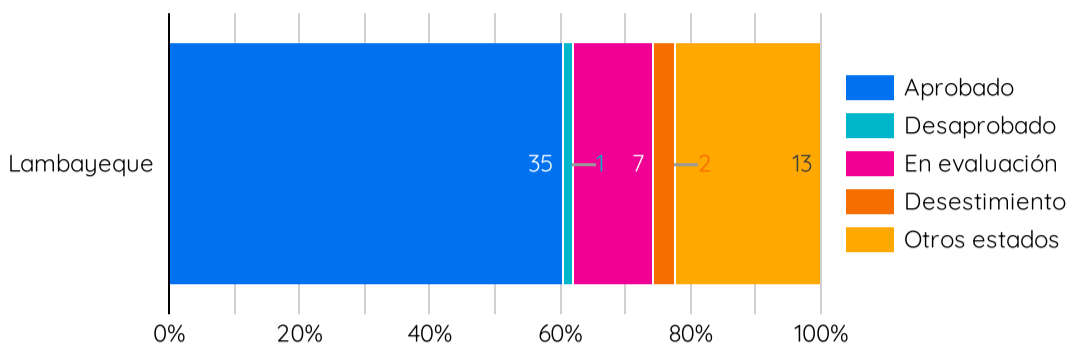
Información actualizada a diciembre 2022

Descargar reporte

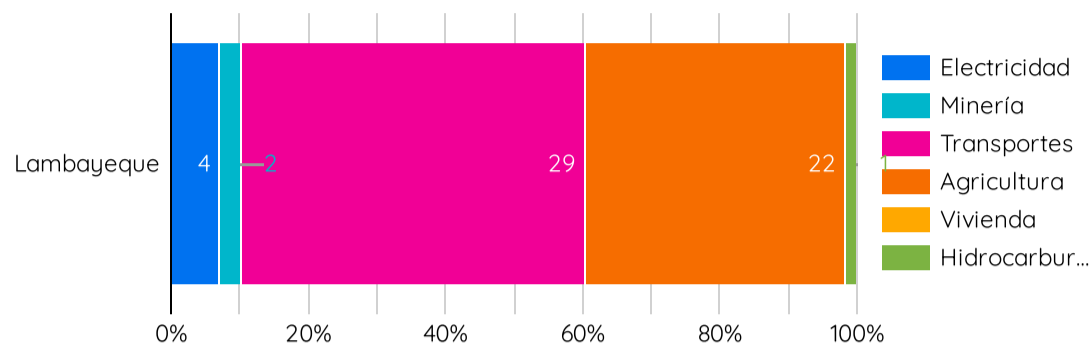
Evaluación, certificación y fiscalización ambiental

Instrumentos de Gestión Ambiental elaborados por las consultoras ambientales

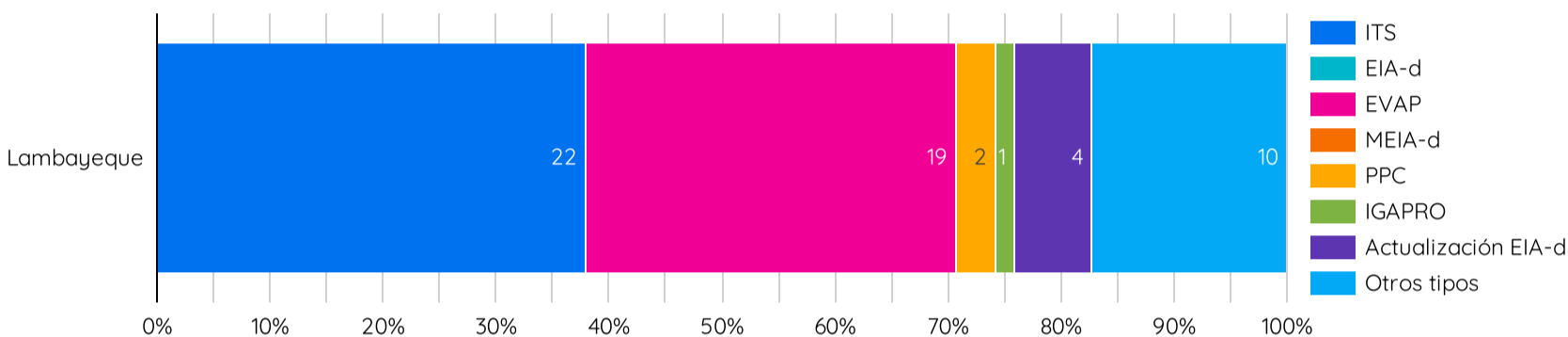
Por estado



Por subsector



Por tipo



Total de IGA

58

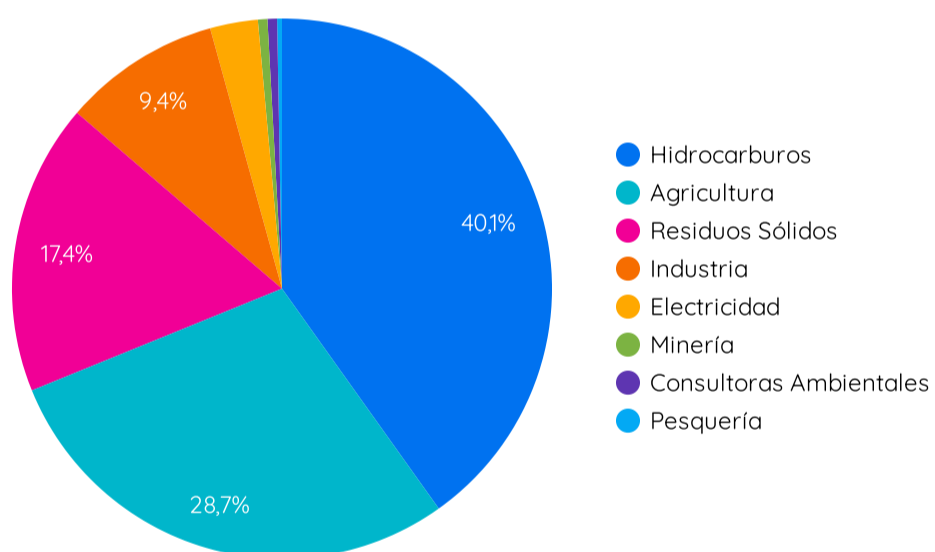
- * EIA-d: Evaluación de Impacto Ambiental Detallada
- * EVAP: Revisión de la Evaluación Preliminar
- * ITS: Informe Técnico Sustentatorio
- * MEIA-d: Modificatoria de un Estudio de Impacto Ambiental detallada
- * IGAPRO: Instrumento de Gestión Ambiental para las Intervenciones de Construcción
- * PPC: Plan de Participación Ciudadana
- * Estado Otros: improcedentes, inadmisibles y no presentados.
- * Tipo Otros: TdR, Plan de Trabajo, MPPC, etc.

Fuente: Servicio Nacional de Certificación Ambiental para las Inversiones Sostenibles, ene 2016 - nov 2022

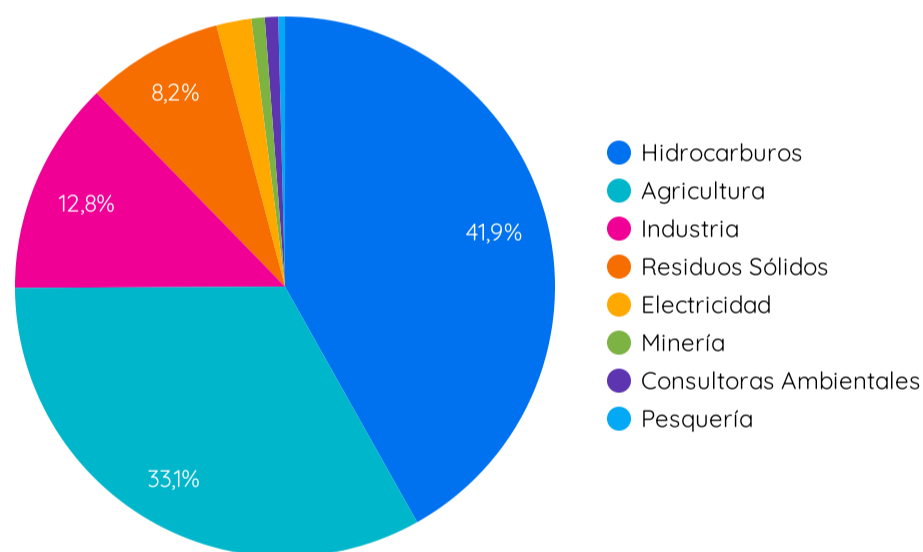
Más información: [Senace en cifras](#)

Actividades económicas directamente fiscalizables

Unidades fiscalizables por subsector



Administrados fiscalizables por subsector

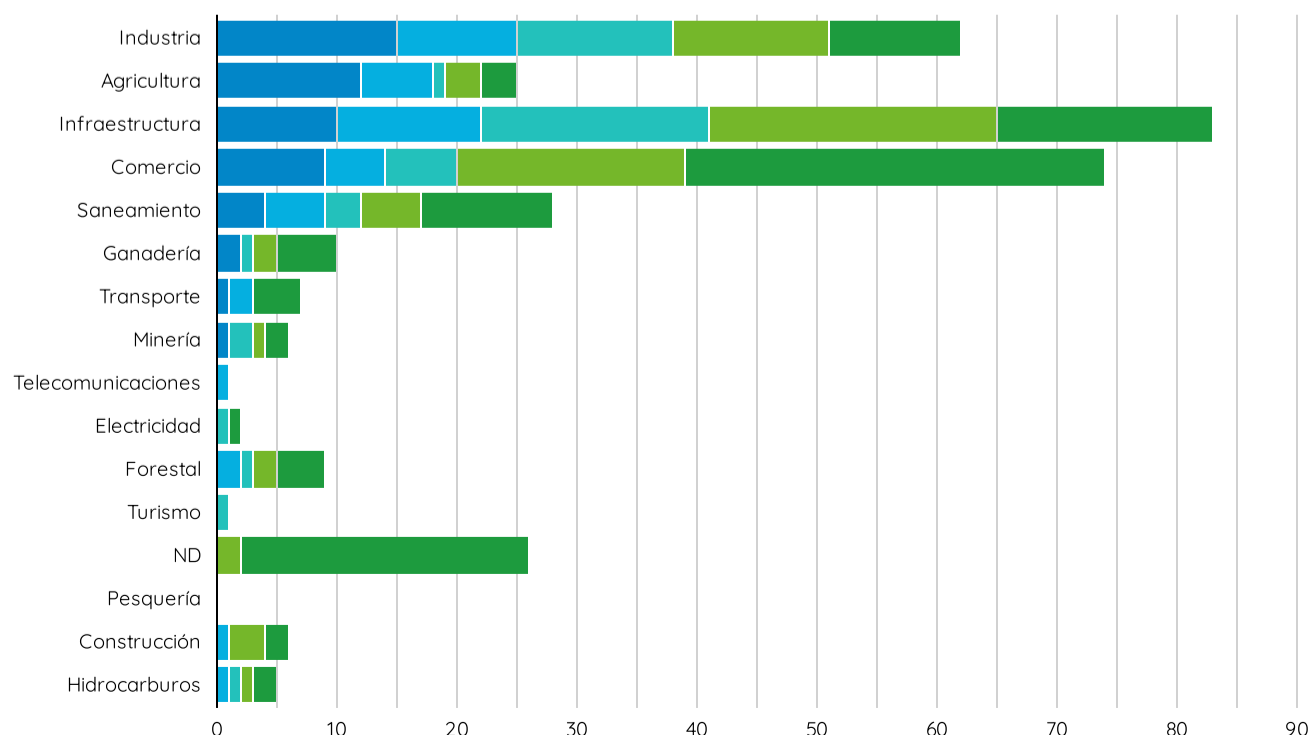


Fuente: Organismo de Evaluación y Fiscalización Ambiental

Más información: [Portal interactivo de fiscalización ambiental](#)

Denuncias registradas por actividad

2018 2019 2020 2021 2022



Fuente: Organismo de Evaluación y Fiscalización Ambiental

ND: No determinado

Más información: [Portal interactivo de fiscalización ambiental](#)

Actividad	2018	2019	2020	2021	2022
Agricultura	12	6	1	3	3
Comercio	9	5	6	19	35
Construcción	-	1	-	3	2
Electricidad	-	-	1	-	1
Forestal	-	2	1	2	4
Ganadería	2	-	1	2	5
Hidrocarburos	-	1	1	1	2
Industria	15	10	13	13	11
Infraestructura	10	12	19	24	18
Minería	1	-	2	1	2
ND	-	-	-	2	24
Pesquería	-	-	-	-	-
Saneamiento	4	5	3	5	11
Telecomunicaciones	-	1	-	-	-
Transporte	1	2	-	-	4
Turismo	-	-	1	-	-
Total	54	45	49	75	122