

# Reporte Estadístico

Visor de información ambiental sobre la presencia del sector ambiente en los departamentos del Perú y la Provincia Constitucional del Callao

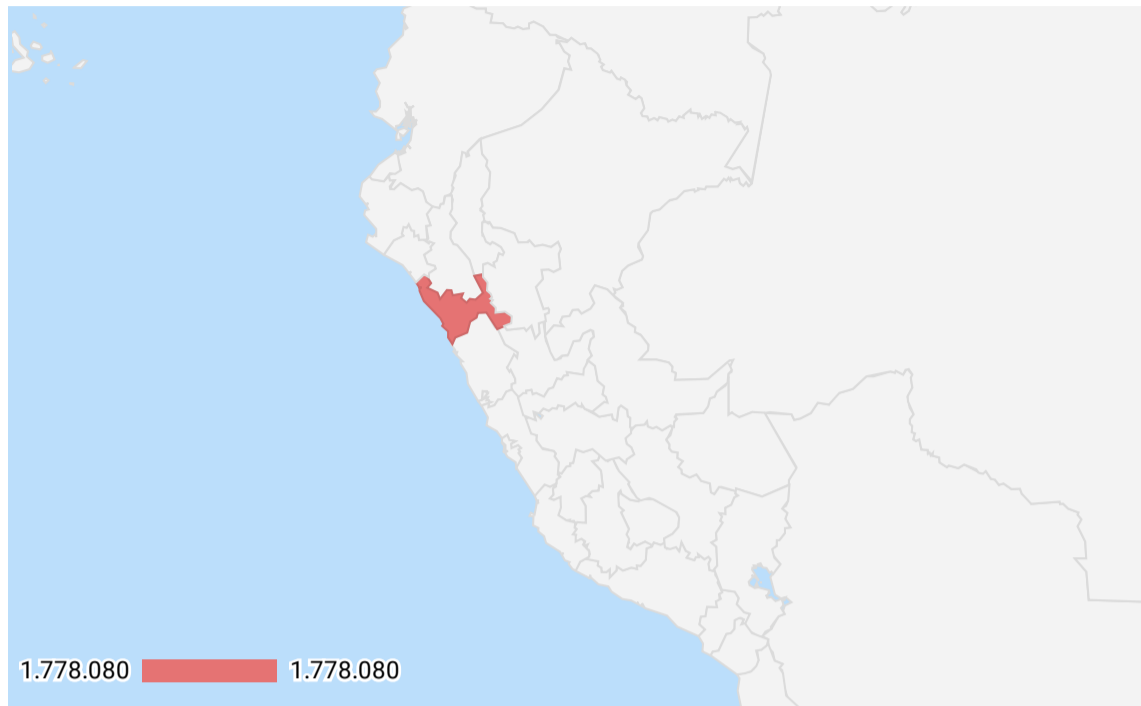
Región: La Libertad (1) ▾



Información actualizada a diciembre 2022

Descargar reporte

## Aspectos generales



25.499,9

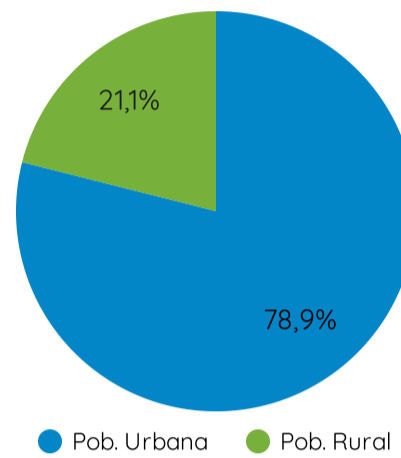
Superficie (km<sup>2</sup>)

1.778.080

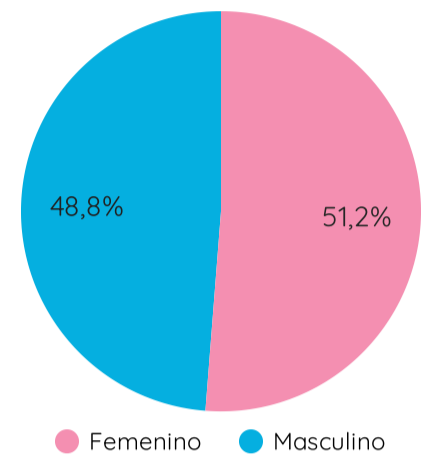
Población (hab.)

69,7

Densidad (hab/km<sup>2</sup>)



● Pob. Urbana ● Pob. Rural



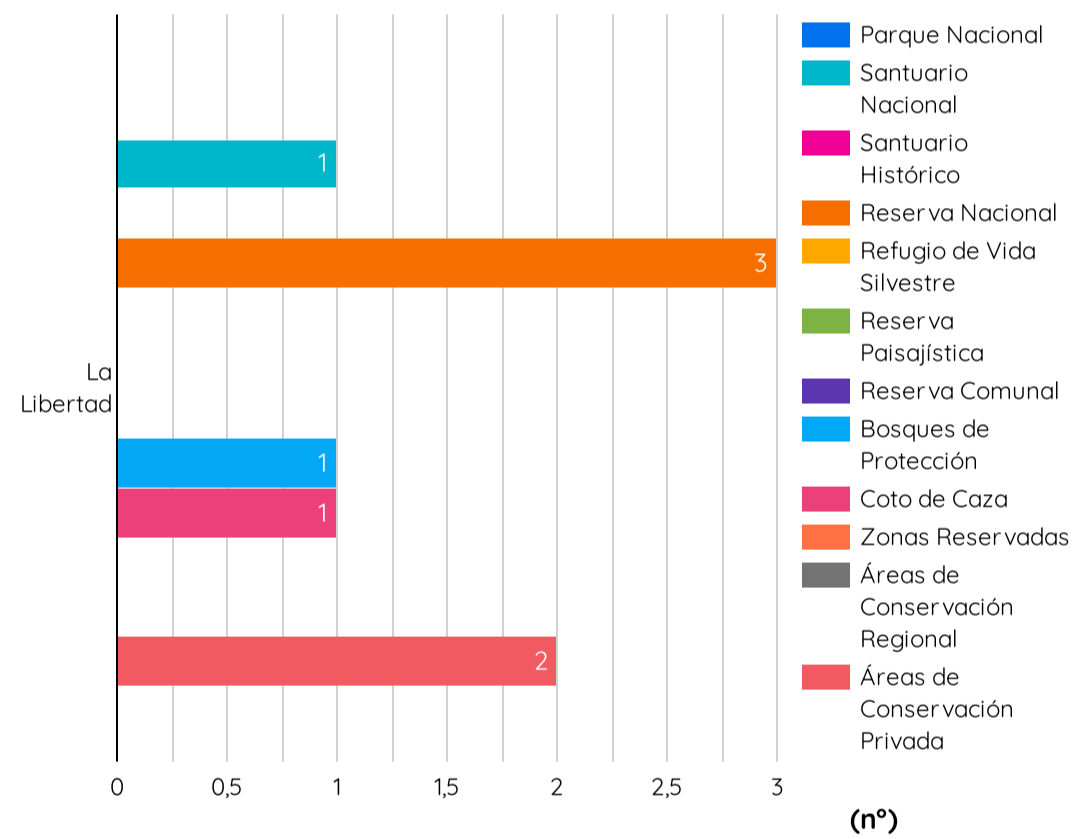
● Femenino ● Masculino

Fuente: INEI - Perú: Resultados Definitivos de los Censos Nacionales 2017: XII de Población, VII de Vivienda y III de Comunidades Indígenas

Más información: <https://censo2017.inei.gob.pe/>

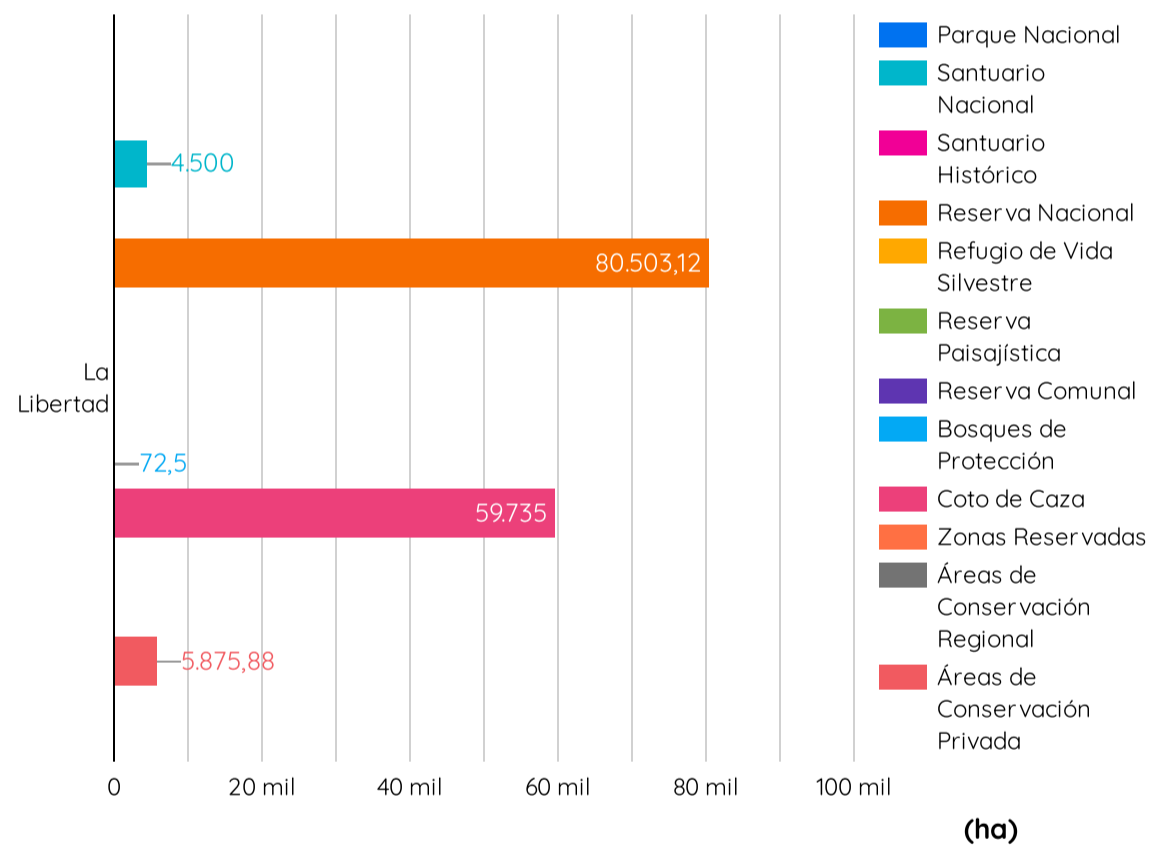
## Áreas naturales protegidas

### Cantidad y superficie de áreas naturales protegidas por categorías\*



Fuente: Servicio Nacional de Áreas Naturales Protegidas por el Estado - SERNANP, nov. 2022

Más información: [listado oficial de las áreas naturales protegidas](#)



Nota: \* Las ANP conformadas por más de un departamento se contabilizan para cada dpto.

## Los bosques y la deforestación

### Cobertura y pérdida de bosque



Bosque al 2021 (ha)

68.037



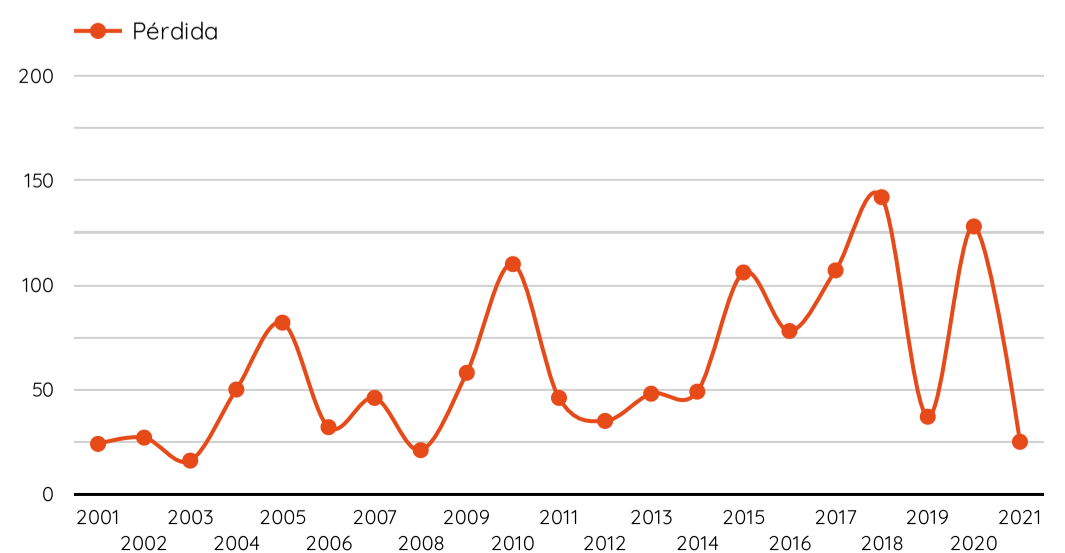
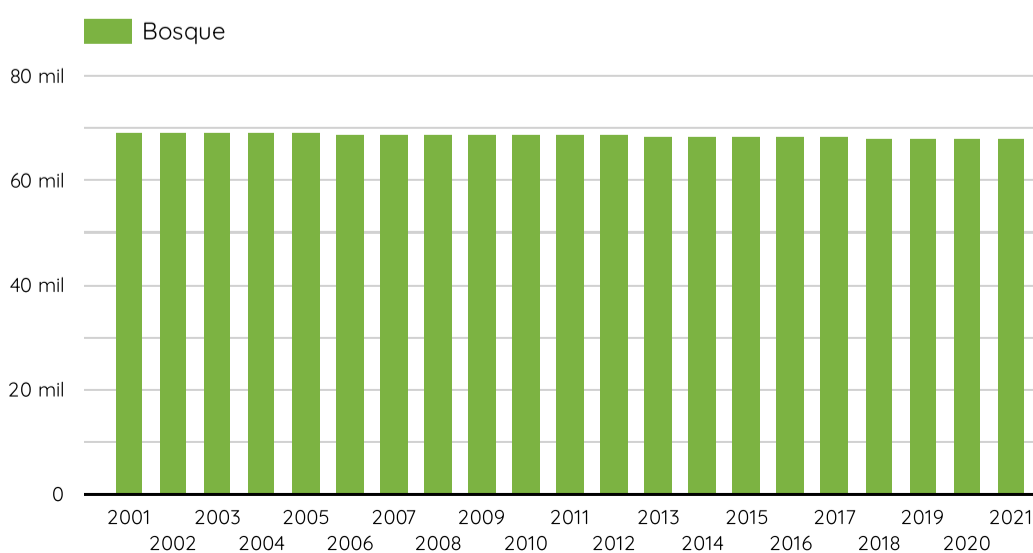
Pérdida 2021 (ha)

25



Cobertura de bosque húmedo amazónico (%)

0,10



Fuente: Programa Nacional de Conservación de Bosques para la Mitigación del Cambio Climático, dic. 2022

Más información: [geobosques](#)

# Reporte Estadístico

Visor de información ambiental sobre la presencia del sector ambiente en los departamentos del Perú y la Provincia Constitucional del Callao

Región: La Libertad

(1) ▾

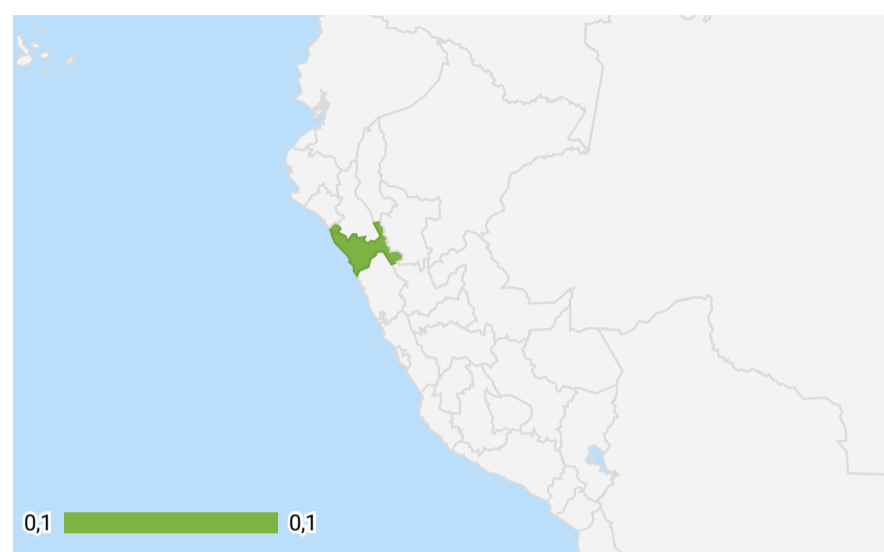
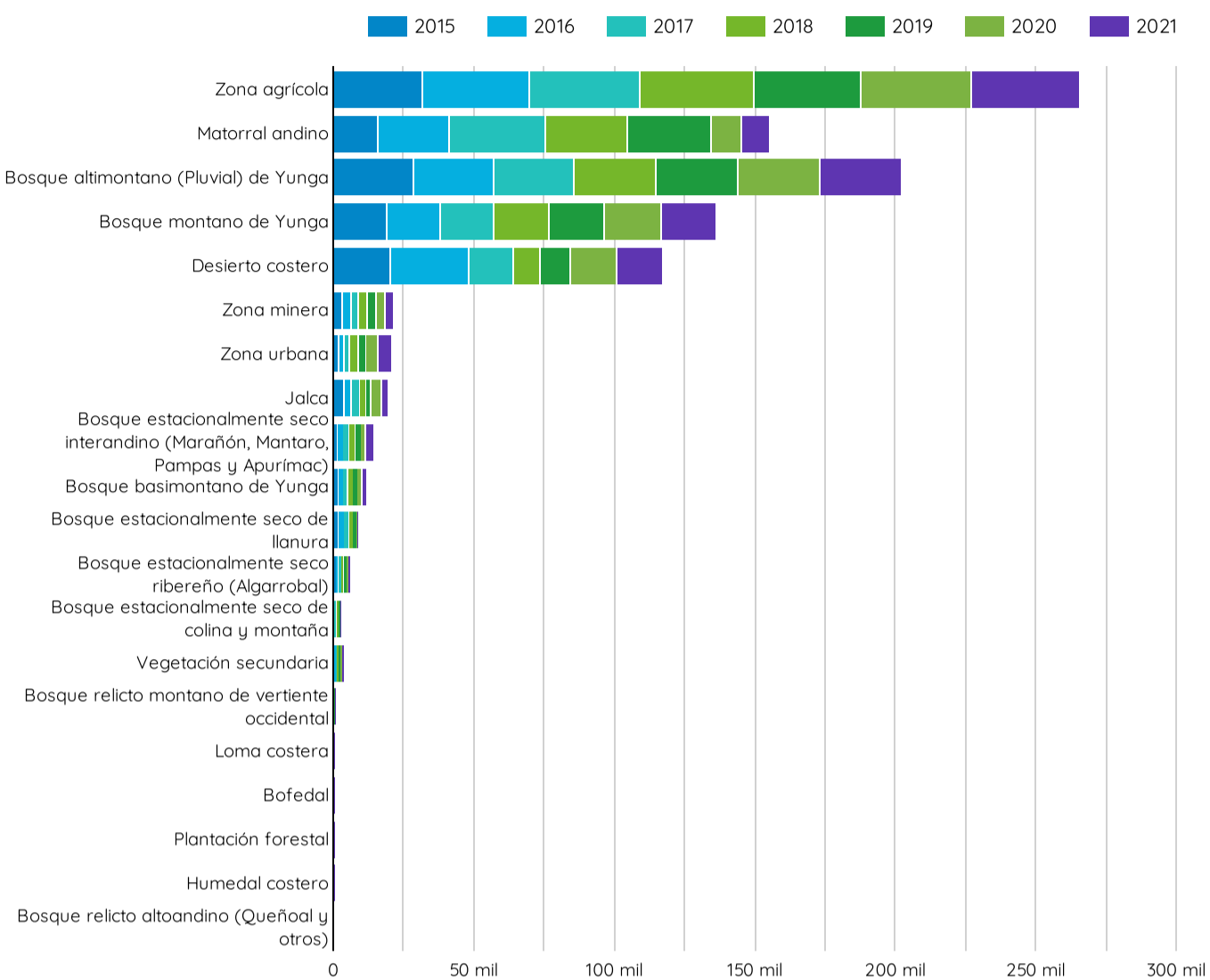


Información actualizada a diciembre 2022

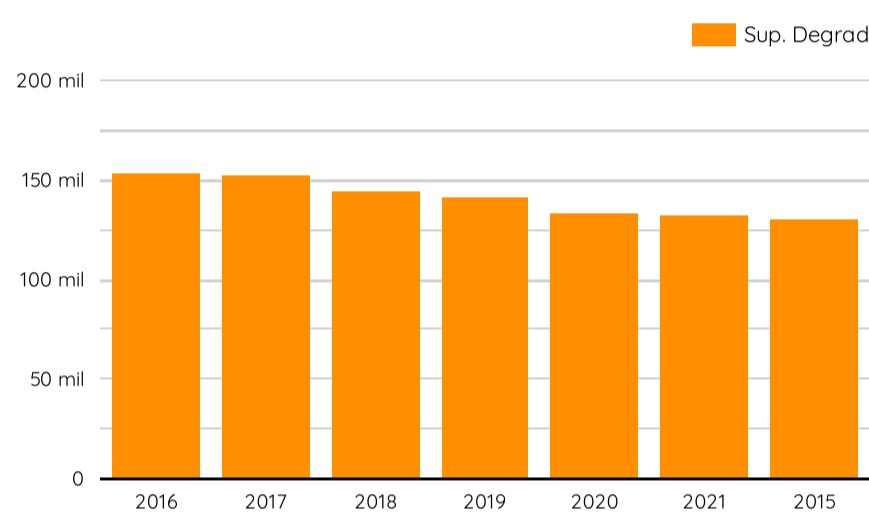
Descargar reporte

## Evolución de áreas degradadas

### Superficie de áreas degradadas por ecosistemas (ha)



### Superficie degradada (ha)

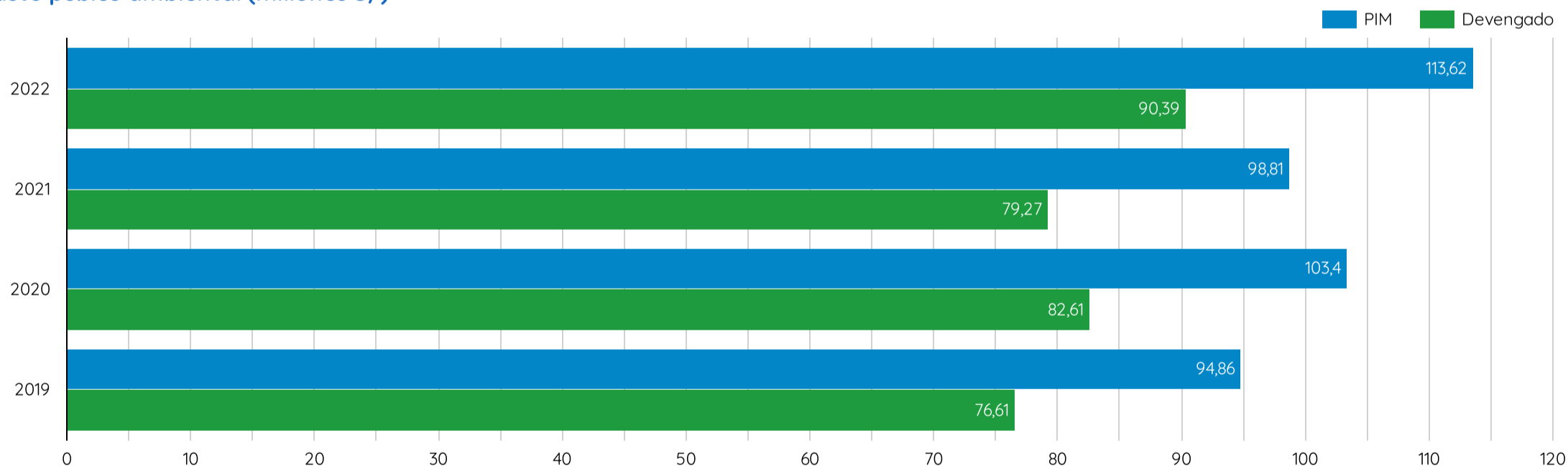


Fuente: Dirección General de Ordenamiento Territorial Ambiental y de la Gestión Integrada de los Recursos Naturales

Más información: [geoservidor](http://geoservidor)

## Gasto público ambiental

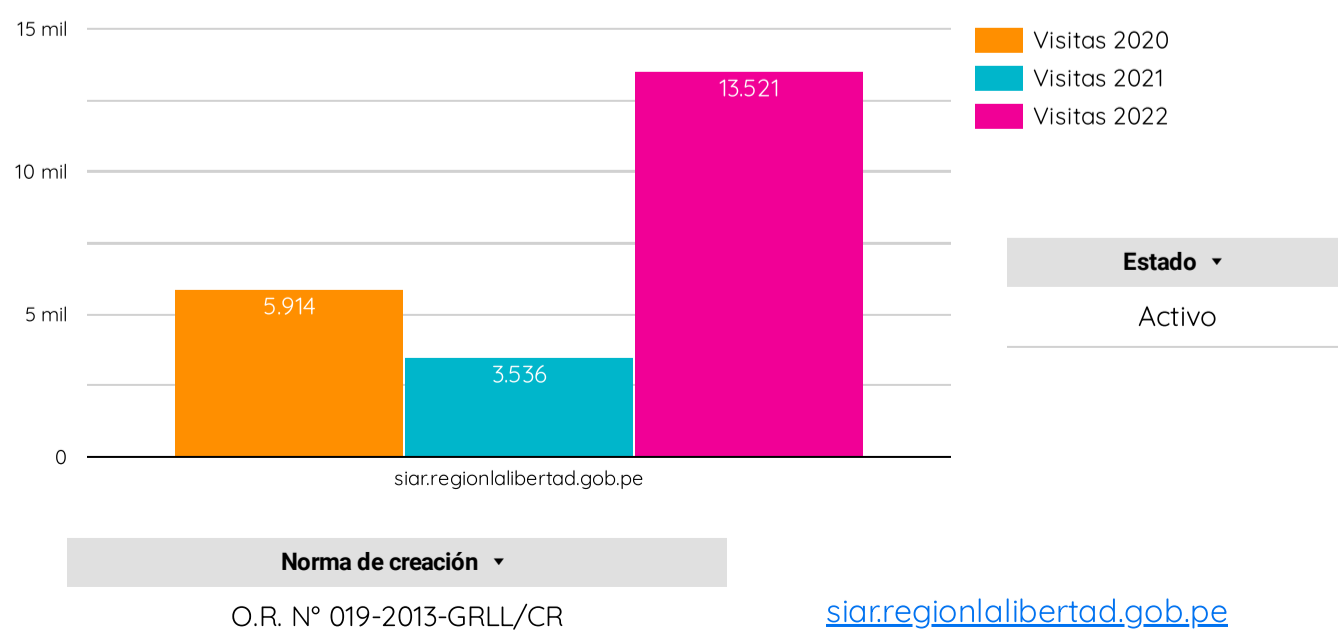
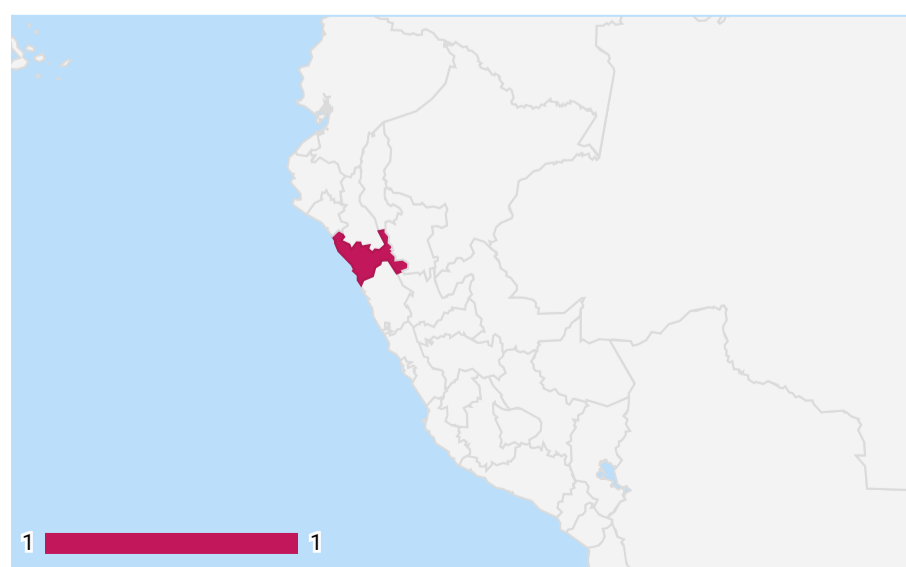
### Gasto público ambiental (millones S/)



Fuente: Ministerio de Economía y Finanzas - MEF

Actualizado al: 30 de noviembre de 2022. Tomado de: [transparencia económica](http://transparenciaeconomica)

## Sistemas de información ambiental



Fuente: Dirección General de Educación, Ciudadanía e Información Ambiental

# Reporte Estadístico

Visor de información ambiental sobre la presencia del sector ambiente en los departamentos del Perú y la Provincia Constitucional del Callao

Región: La Libertad

(1)

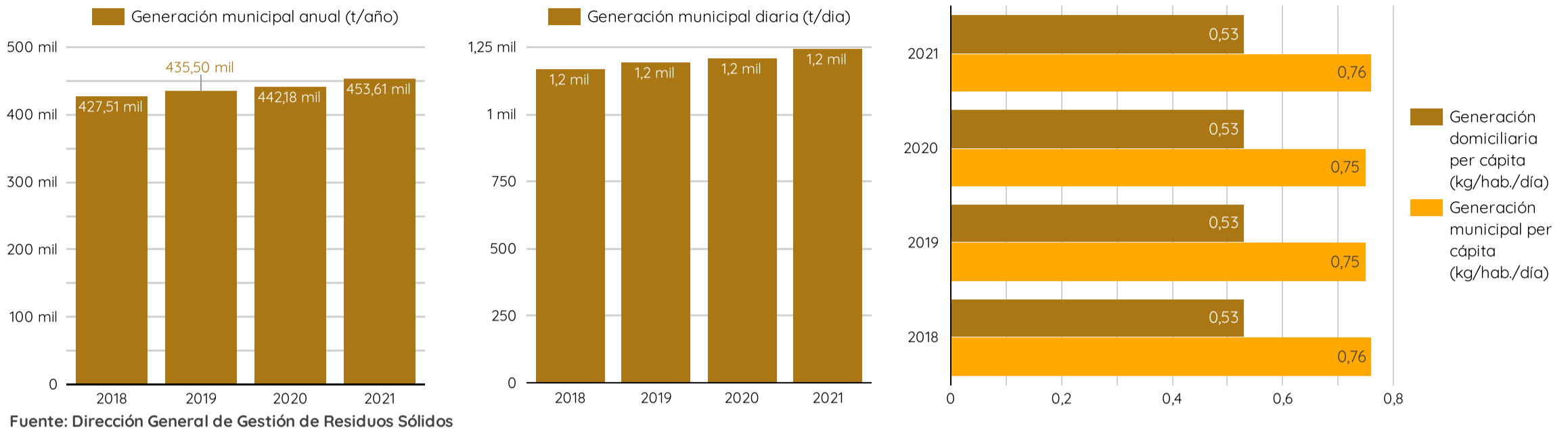


Información actualizada a diciembre 2022

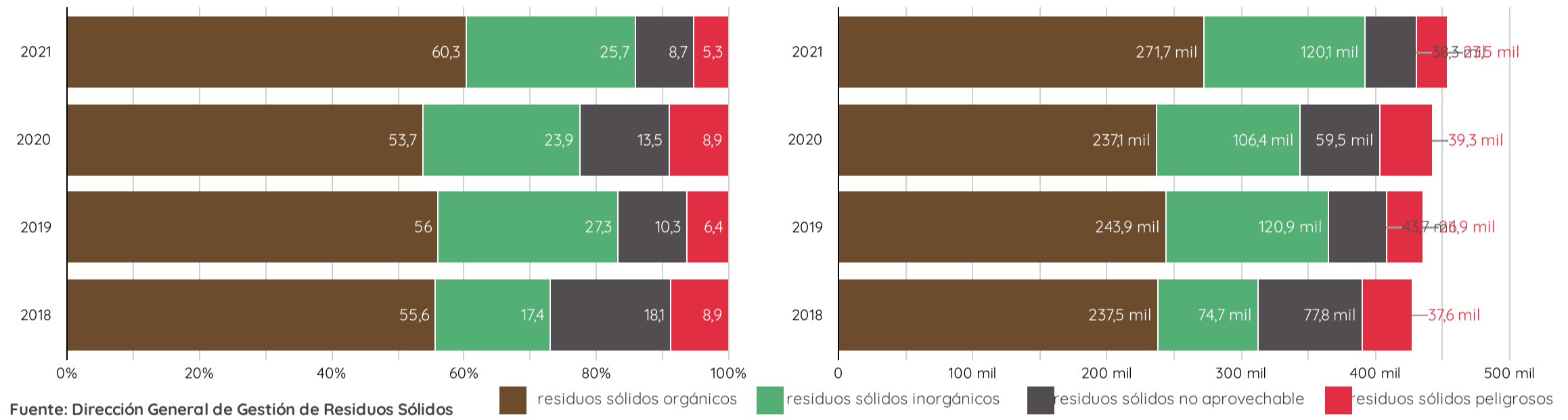
Descargar reporte

## Gestión Integral de Residuos Sólidos

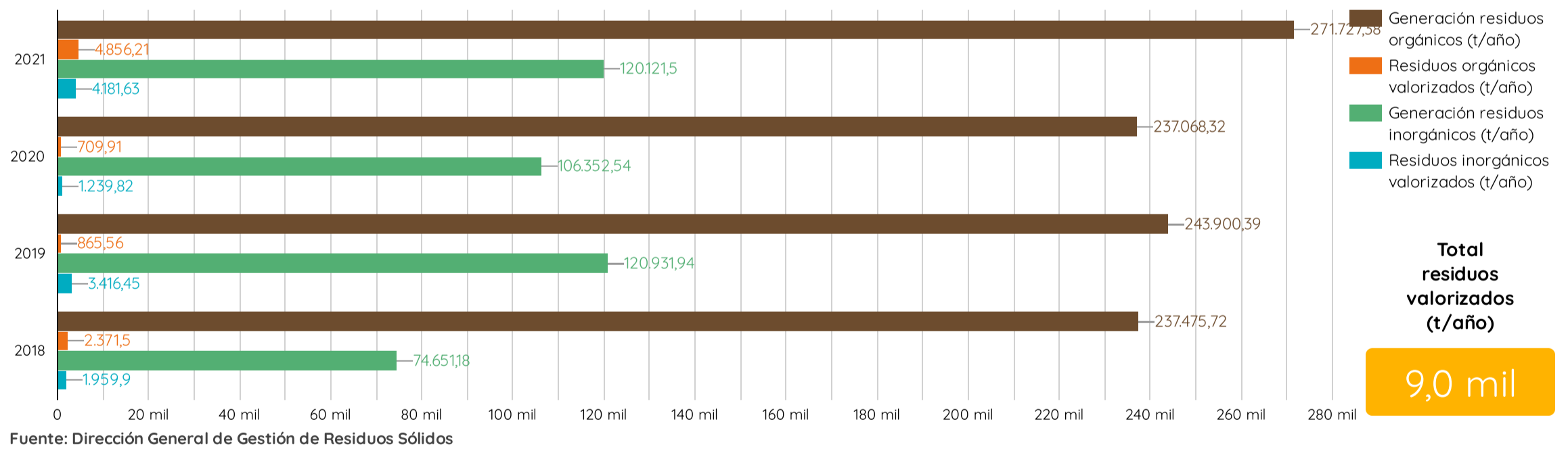
### Generación de residuos sólidos municipales y domiciliarios



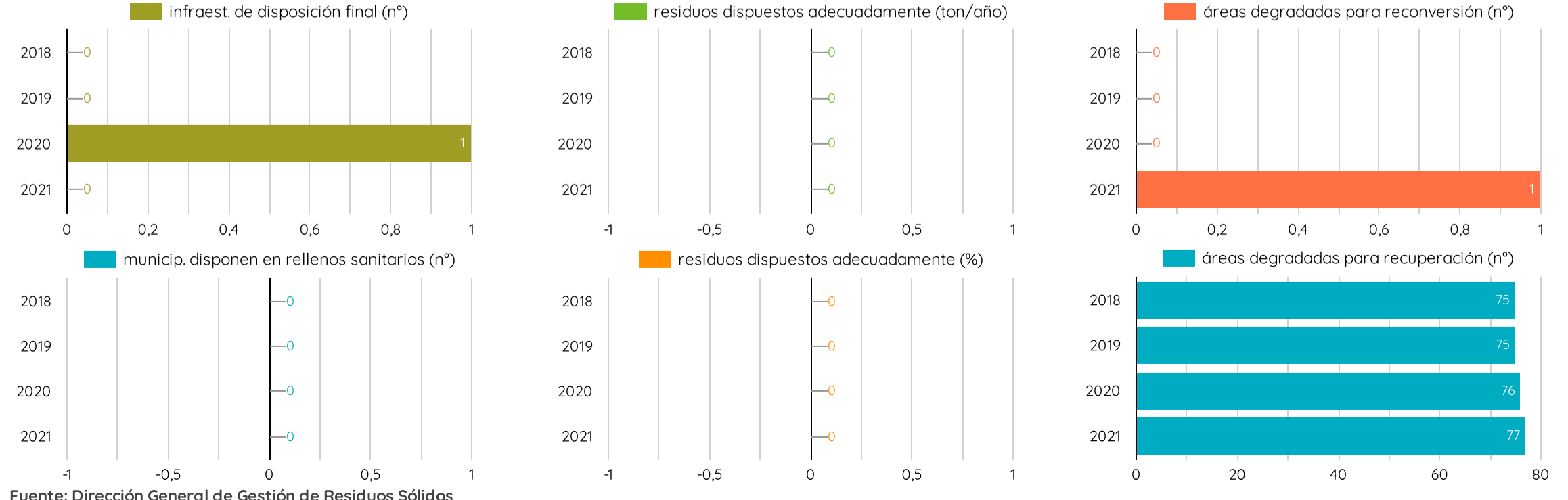
### Composición de residuos sólidos municipales generados



### Valorización de residuos sólidos municipales



### Disposición final de residuos sólidos municipales



# Reporte Estadístico

Visor de información ambiental sobre la presencia del sector ambiente en los departamentos del Perú y la Provincia Constitucional del Callao

Región: La Libertad (1)



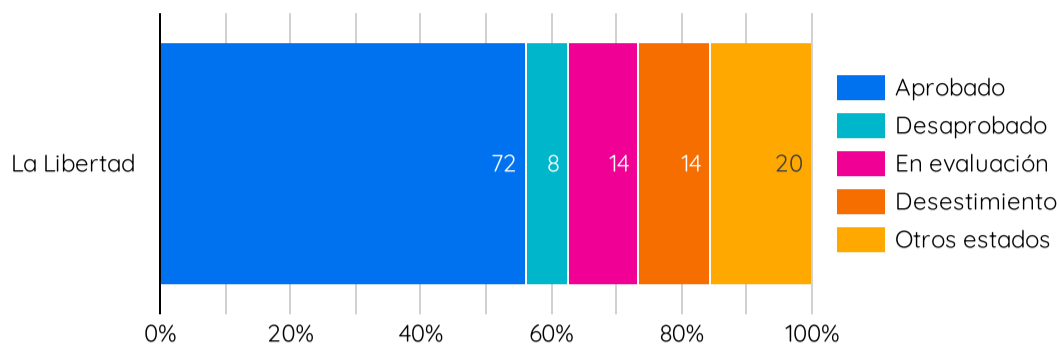
Información actualizada a diciembre 2022

Descargar reporte

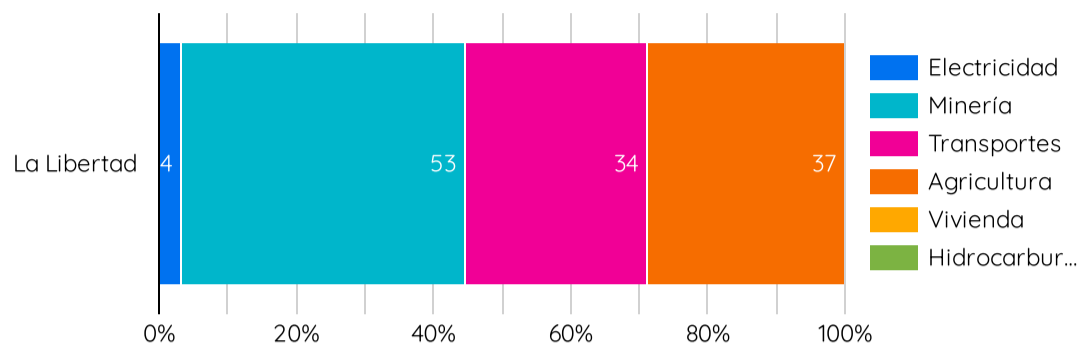
## Evaluación, certificación y fiscalización ambiental

### Instrumentos de Gestión Ambiental elaborados por las consultoras ambientales

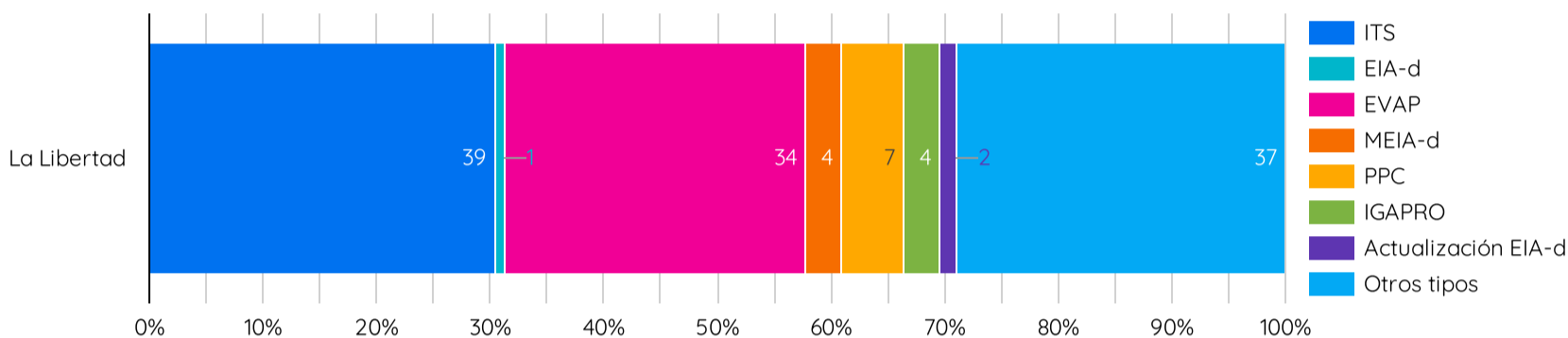
Por estado



Por subsector



Por tipo



Total de IGA

128

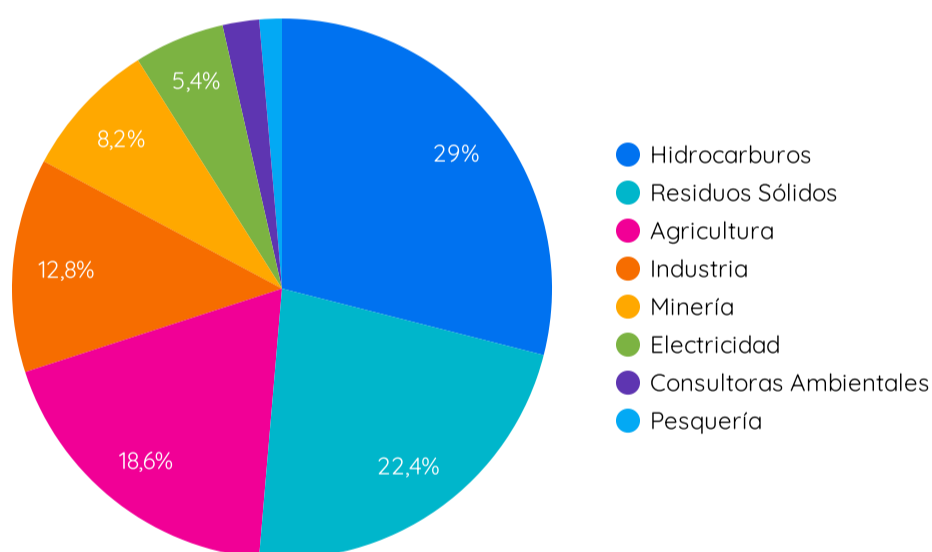
- \* EIA-d: Evaluación de Impacto Ambiental Detallada
- \* EVAP: Revisión de la Evaluación Preliminar
- \* ITS: Informe Técnico Sustentatorio
- \* MEIA-d: Modificatoria de un Estudio de Impacto Ambiental detallada
- \* IGAPRO: Instrumento de Gestión Ambiental para las Intervenciones de Construcción
- \* PPC: Plan de Participación Ciudadana
- \* Estado Otros: improcedentes, inadmisibles y no presentados.
- \* Tipo Otros: TdR, Plan de Trabajo, MPPC, etc.

Fuente: Servicio Nacional de Certificación Ambiental para las Inversiones Sostenibles, ene 2016 - nov 2022

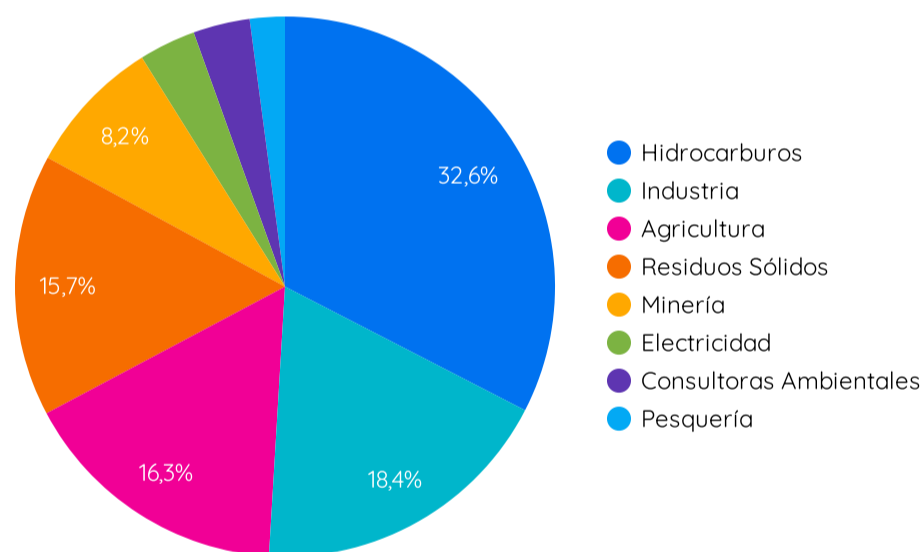
Más información: [Senace en cifras](#)

## Actividades económicas directamente fiscalizables

Unidades fiscalizables por subsector



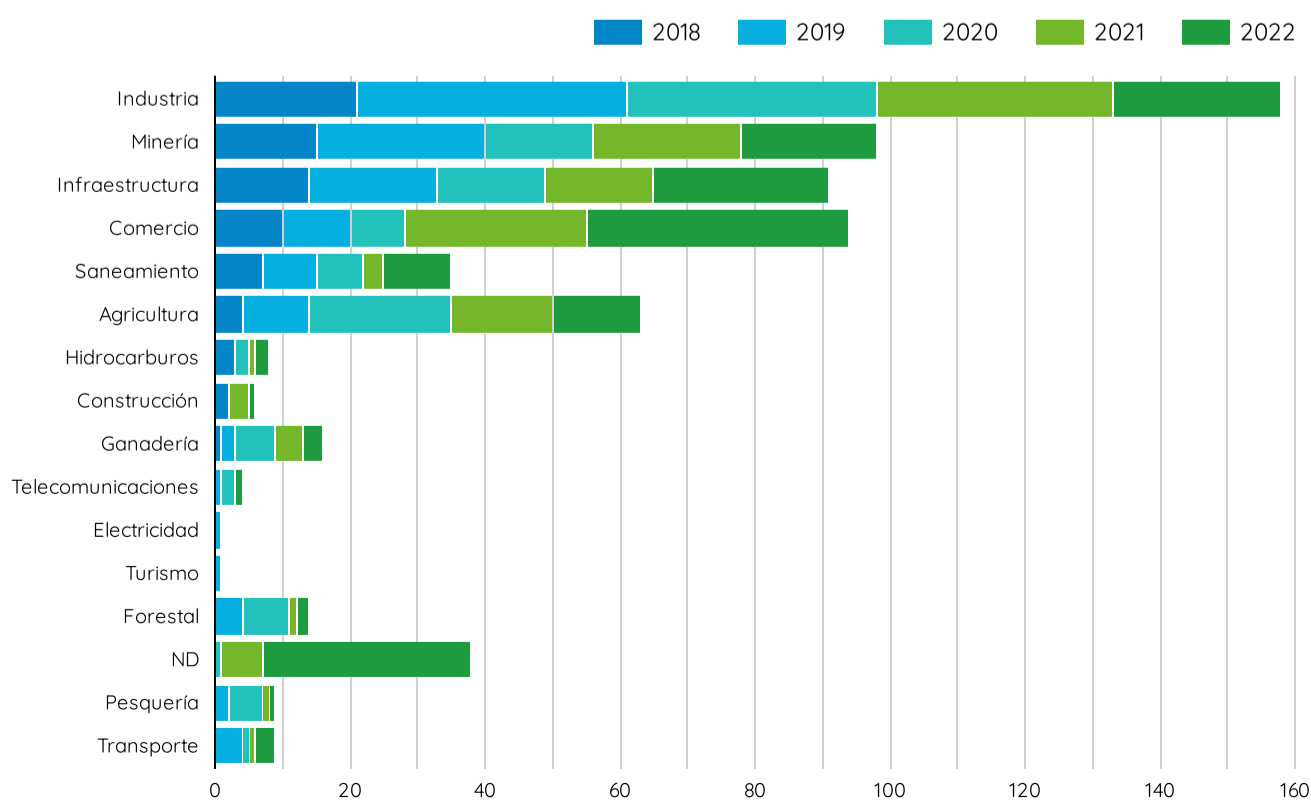
Administrados fiscalizables por subsector



Fuente: Organismo de Evaluación y Fiscalización Ambiental

Más información: [Portal interactivo de fiscalización ambiental](#)

## Denuncias registradas por actividad



Fuente: Organismo de Evaluación y Fiscalización Ambiental

ND: No determinado

Más información: [Portal interactivo de fiscalización ambiental](#)

Actividad	2018	2019	2020	2021	2022
Agricultura	4	10	21	15	13
Comercio	10	10	8	27	39
Construcción	2	-	-	3	1
Electricidad	-	1	-	-	-
Forestal	-	4	7	1	2
Ganadería	1	2	6	4	3
Hidrocarburos	3	-	2	1	2
Industria	21	40	37	35	25
Infraestructura	14	19	16	16	26
Minería	15	25	16	22	20
ND	-	-	1	6	31
Pesquería	-	2	5	1	1
Saneamiento	7	8	7	3	10
Telecomunicaciones	-	1	2	-	1
Transporte	-	4	1	1	3
Turismo	-	1	-	-	-
<b>Total</b>	<b>77</b>	<b>127</b>	<b>129</b>	<b>135</b>	<b>177</b>