

# Reporte Estadístico

Visor de información ambiental sobre la presencia del sector ambiente en los departamentos del Perú y la Provincia Constitucional del Callao



Región: Callao

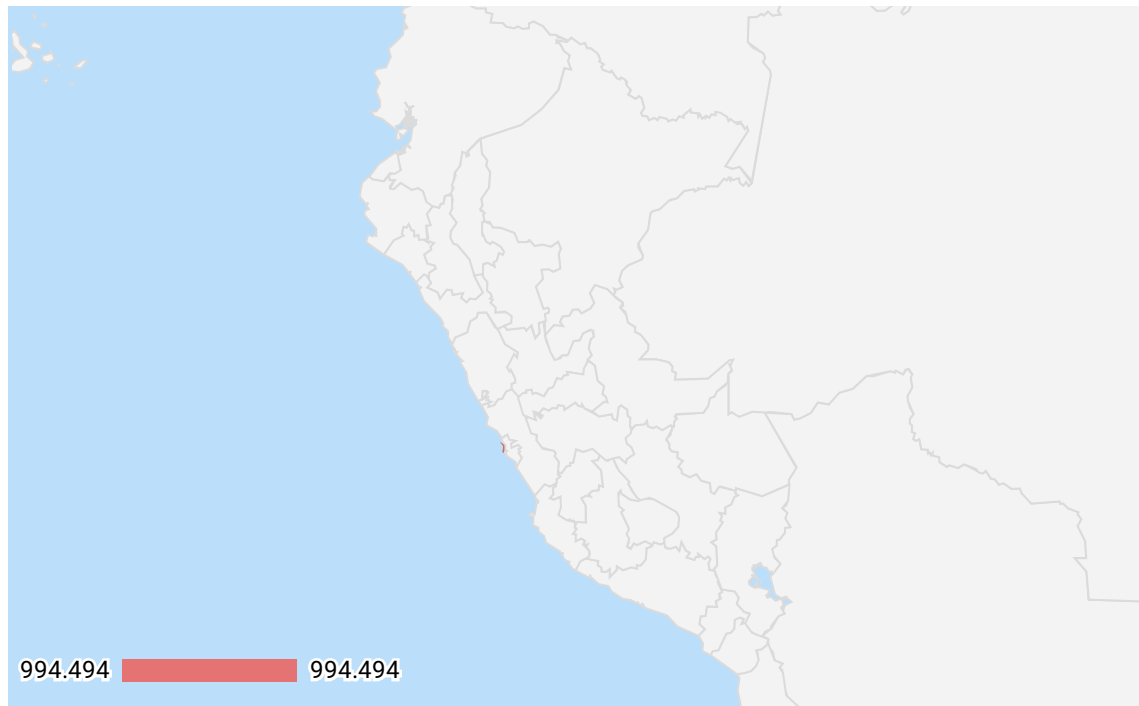
(1)



actualización a diciembre 2023

Descargar reporte

## Aspectos generales



145,91

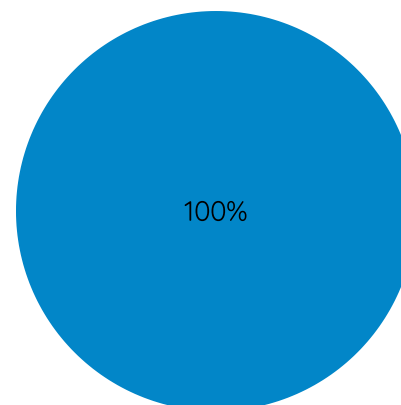
Superficie (km<sup>2</sup>)

994.494

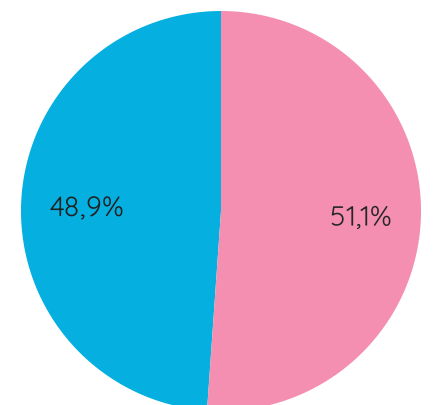
Población (hab.)

6.815,8

Densidad (hab/km<sup>2</sup>)



● Pob. Urbana ● Pob. Rural

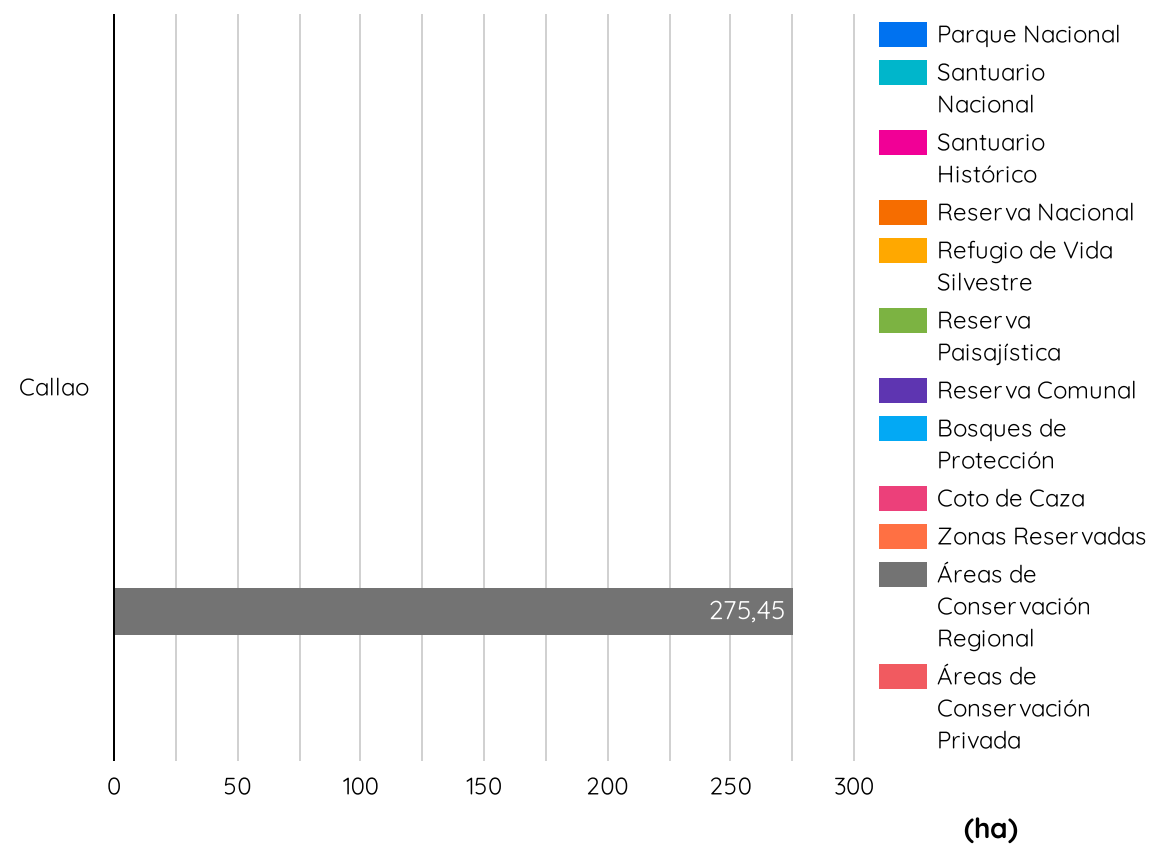
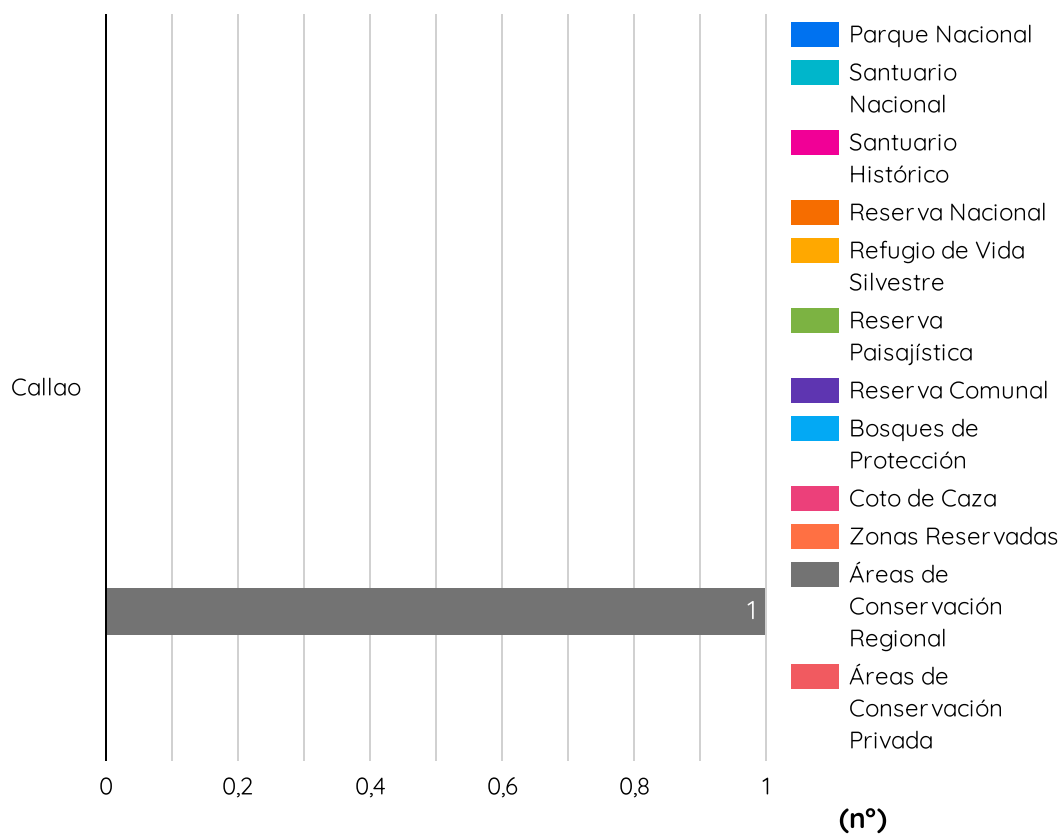


● Femenino ● Masculino

Fuente: INEI - Perú: Resultados Definitivos de los Censos Nacionales 2017: XII de Población, VII de Vivienda y III de Comunidades Indígenas  
 Más información: <https://censo2017.inei.gob.pe/>

## Áreas naturales protegidas

### Cantidad y superficie de áreas naturales protegidas por categorías\*



Fuente: Servicio Nacional de Áreas Naturales Protegidas por el Estado - SERNANP, nov. 2023  
 Más información: [listado.official.de.las.areas.naturales.protegidas](http://listado.official.de.las.areas.naturales.protegidas)

Nota: \* Las ANP conformadas por más de un departamento se contabilizan para cada dpto.

## Los bosques y la deforestación

### Cobertura y pérdida de bosque



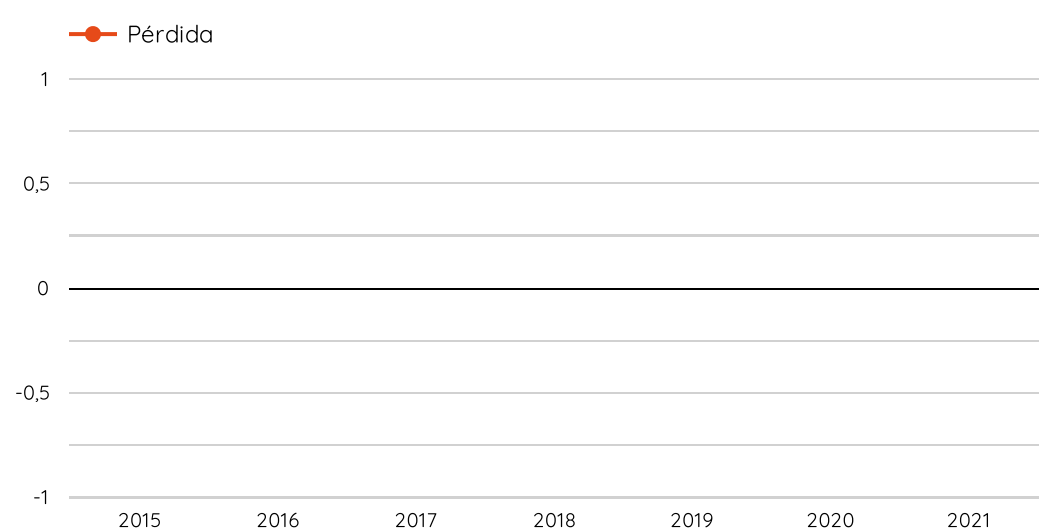
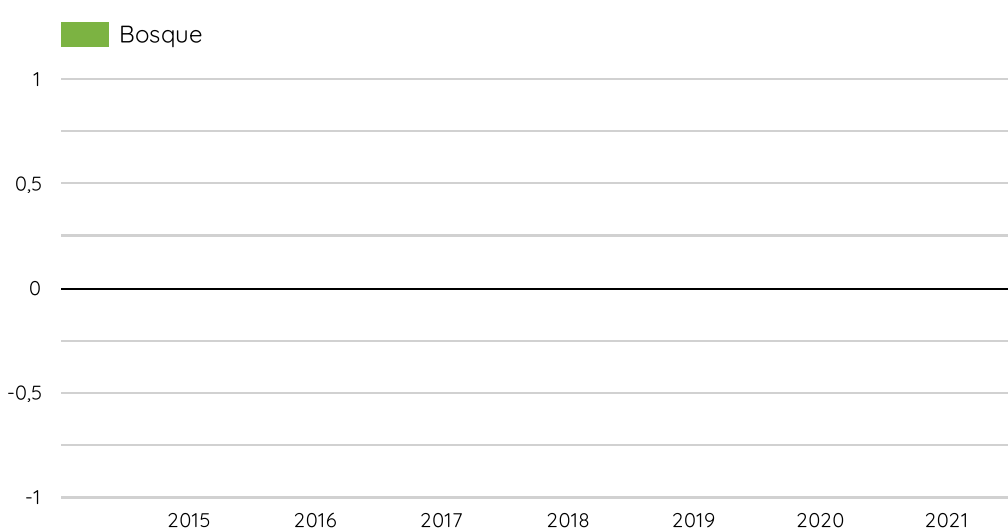
Bosque al 2021 (ha)



Pérdida 2021 (ha)



Cobertura de bosque húmedo amazónico (%)



Fuente: Programa Nacional de Conservación de Bosques para la Mitigación del Cambio Climático, dic. 2023  
 Más información: [geobosques](http://geobosques)

# Reporte Estadístico

Visor de información ambiental sobre la presencia del sector ambiente en los departamentos del Perú y la Provincia Constitucional del Callao

Región: Callao (1)

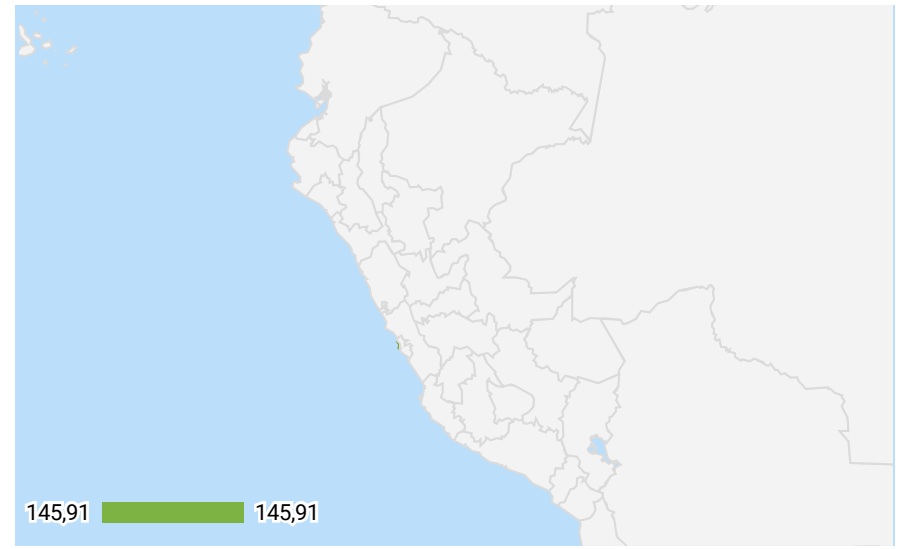
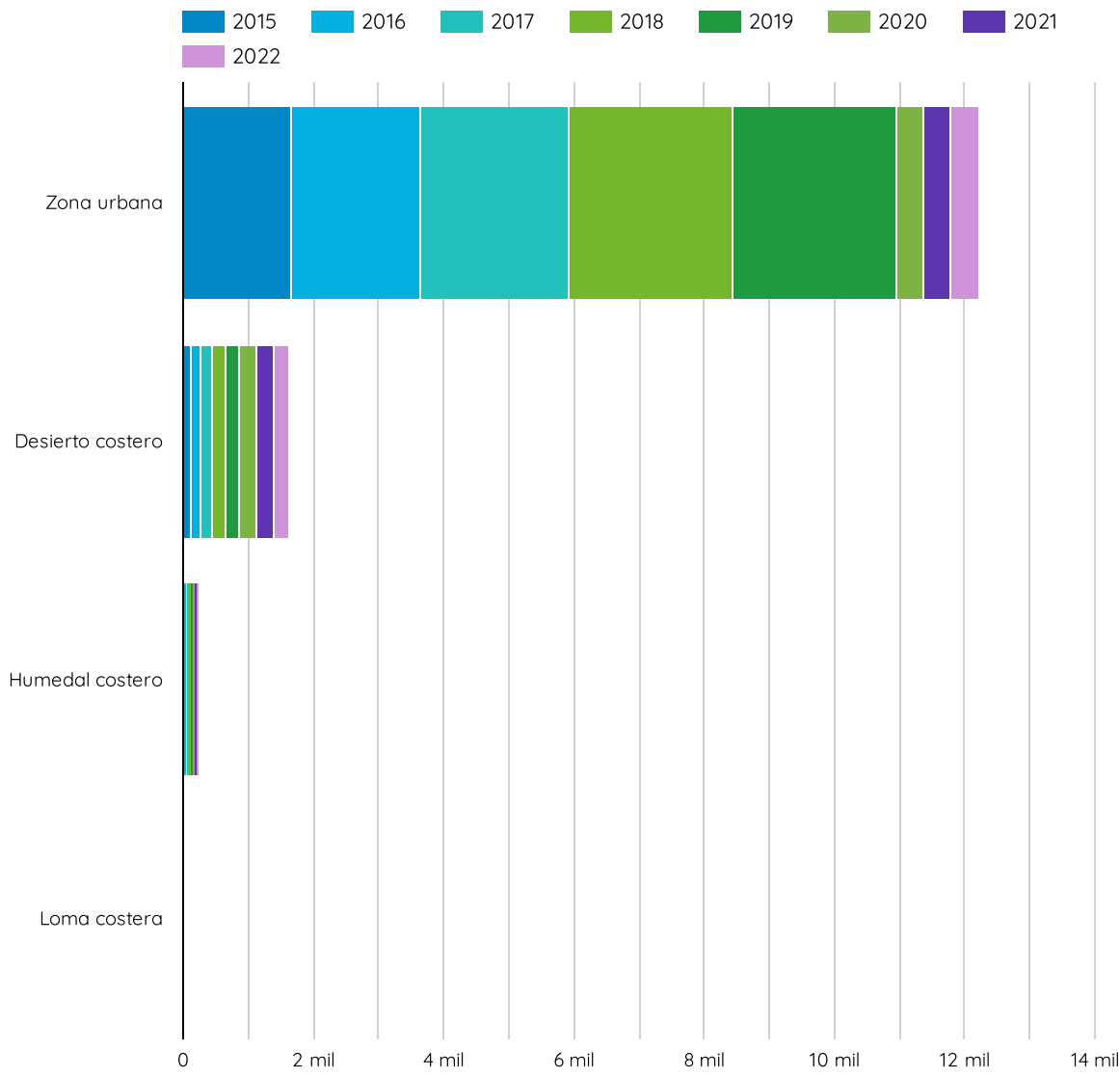


actualización a diciembre 2023

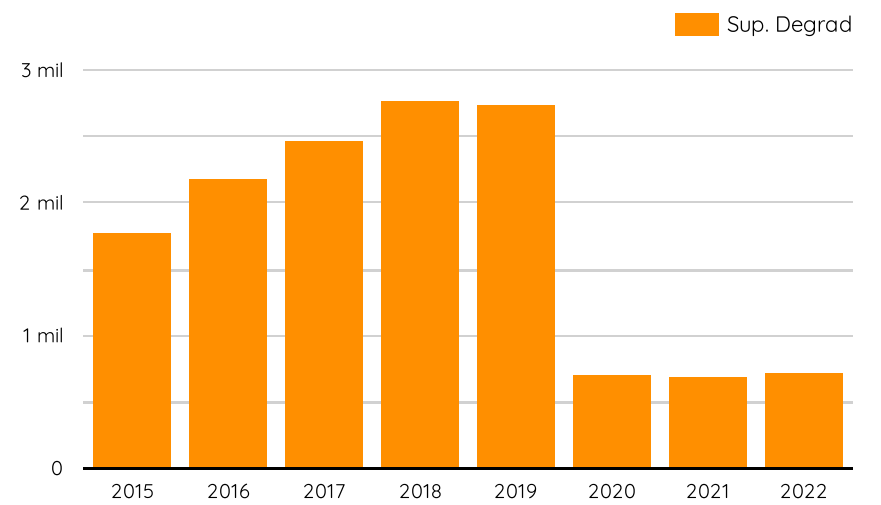
Descargar reporte

## Evolución de áreas degradadas

### Superficie de áreas degradadas por ecosistemas (ha)



### Superficie degradada (ha)

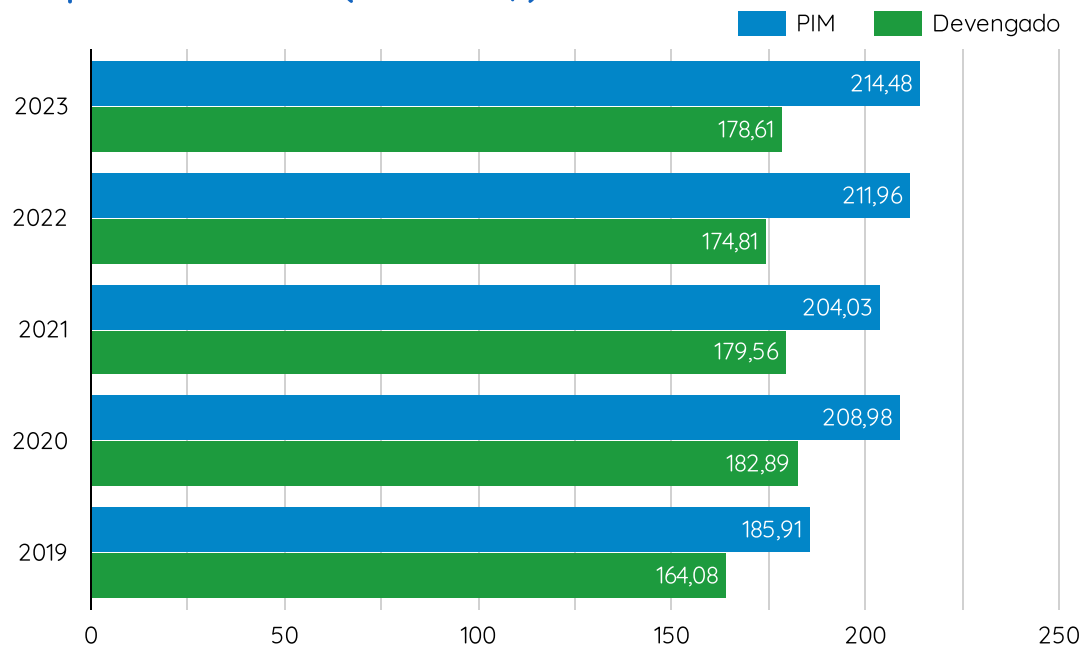


Fuente: Dirección General de Ordenamiento Territorial Ambiental y de la Gestión Integrada de los Recursos Naturales

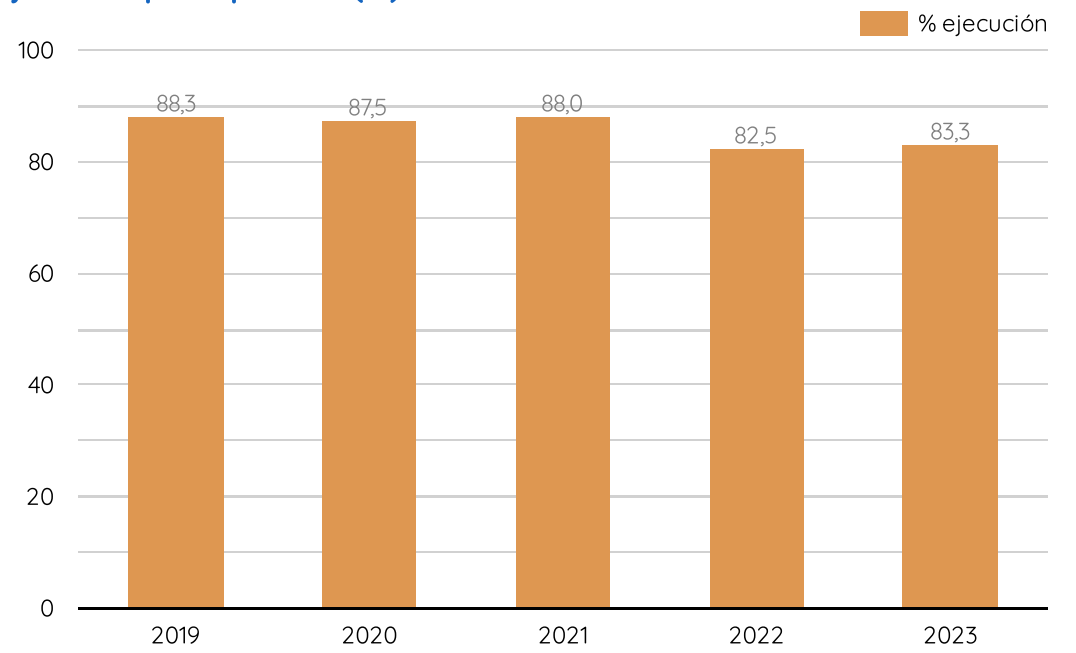
Más información: [geoservidor](http://geoservidor)

## Gasto público ambiental

### Gasto público ambiental (millones S/)



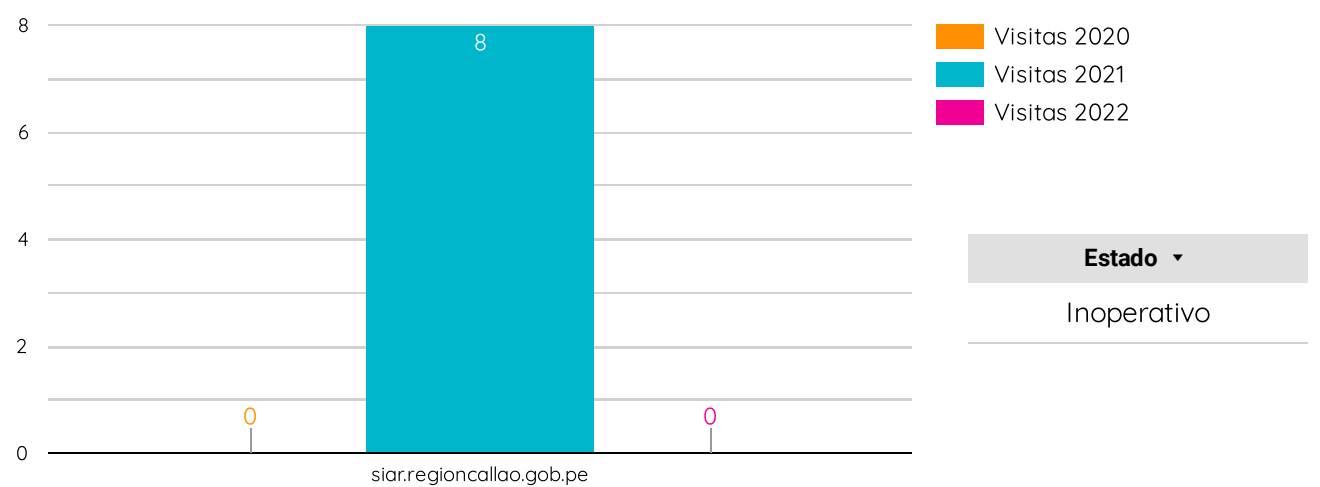
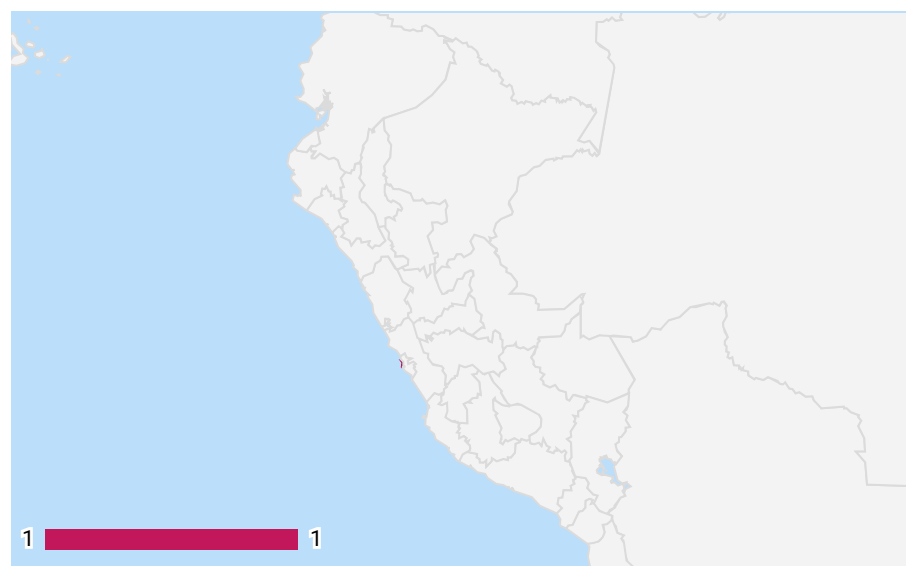
### Ejecución presupuestal (%)



Fuente: Ministerio de Economía y Finanzas - MEF

Actualizado al: 29 de diciembre de 2023. Tomado de: [transparencia económica](http://transparenciaeconomica)

## Sistemas de información ambiental



Norma de creación: O.R. N° 008-2004-REGION CALLAO-CR

[siar.regioncallao.gob.pe](http://siar.regioncallao.gob.pe)

Fuente: Dirección General de Educación, Ciudadanía e Información Ambiental

# Reporte Estadístico

Visor de información ambiental sobre la presencia del sector ambiente en los departamentos del Perú y la Provincia Constitucional del Callao

Región: Callao (1)

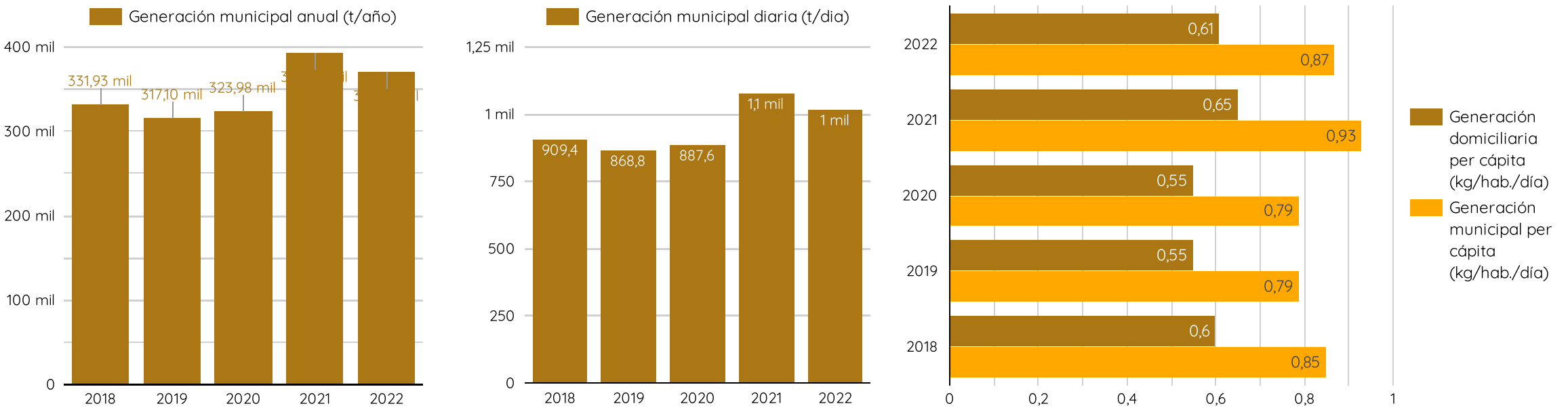


actualización a diciembre 2023

Descargar reporte

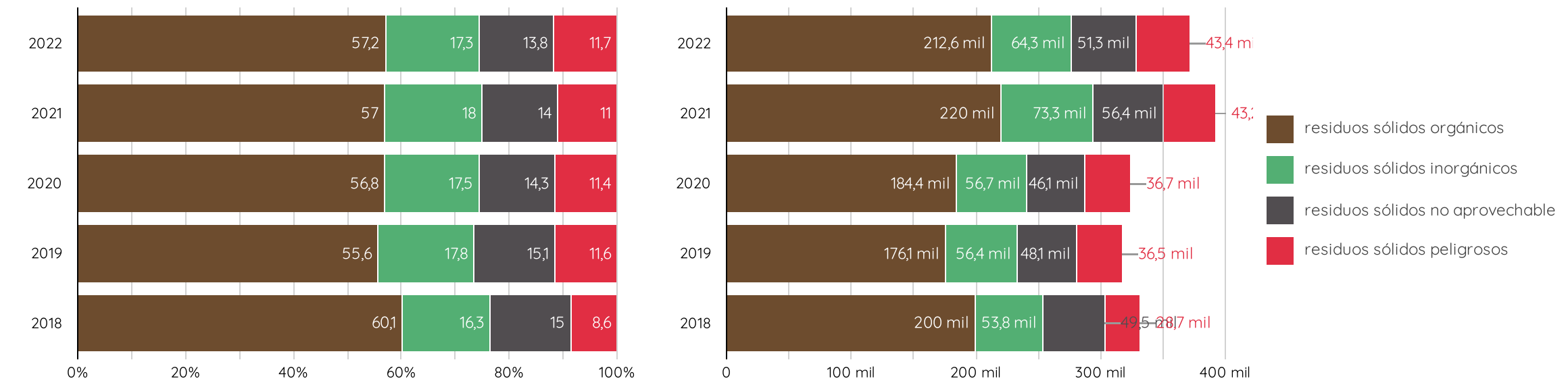
## Gestión Integral de Residuos Sólidos

### Generación de residuos sólidos municipales y domiciliarios



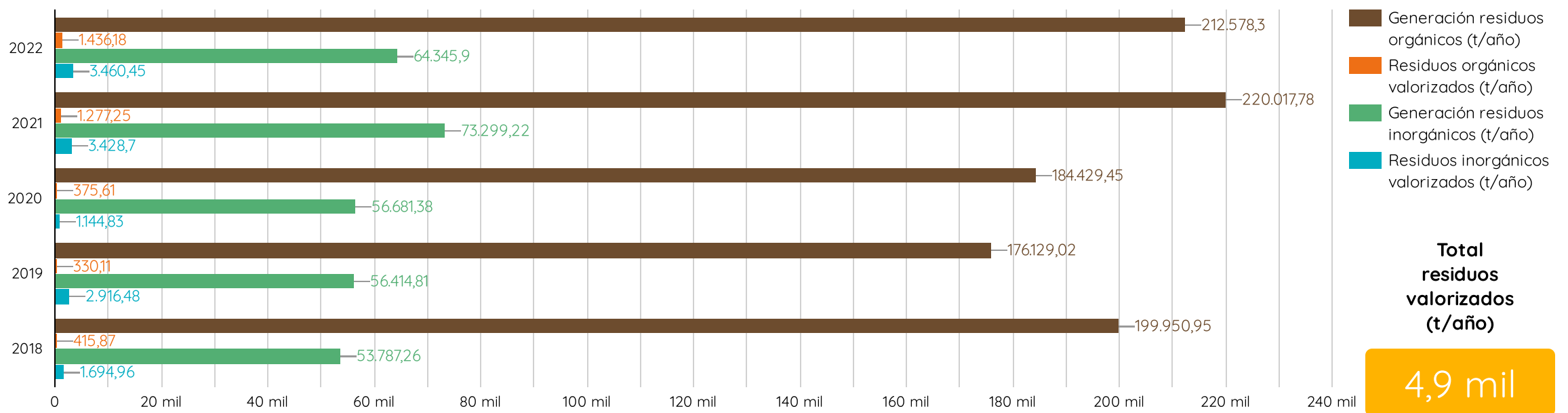
Fuente: Dirección General de Gestión de Residuos Sólidos. Más información: [Sigers...](#)

### Composición de residuos sólidos municipales generados



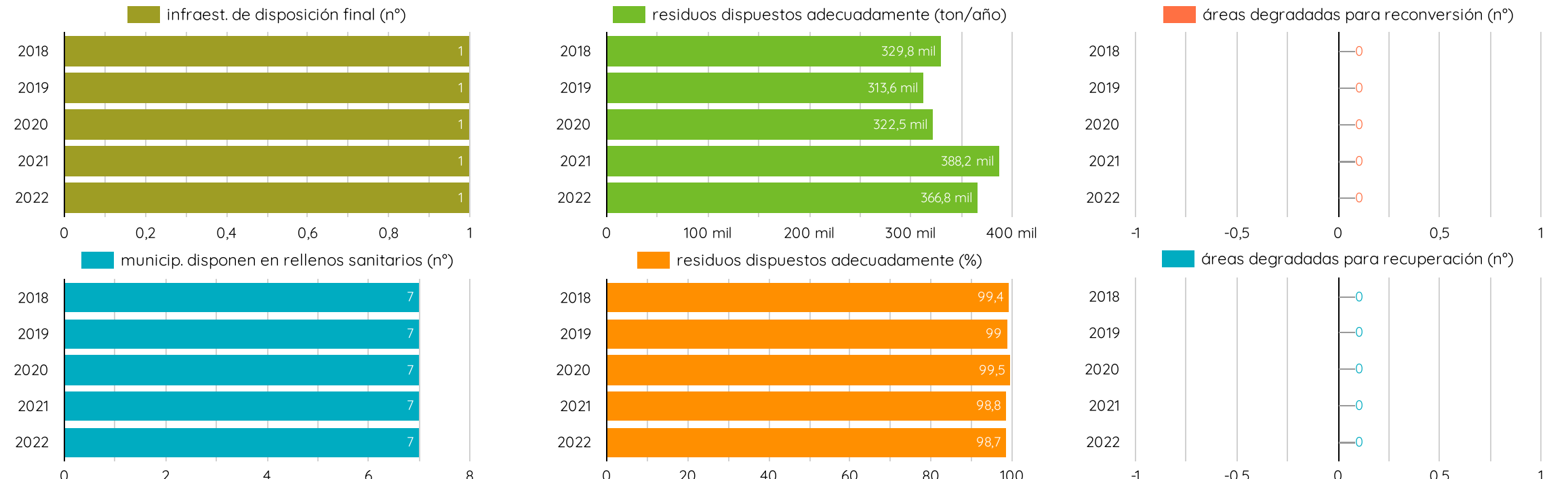
Fuente: Dirección General de Gestión de Residuos Sólidos. Más información: [Sigers...](#)

### Valorización de residuos sólidos municipales



Fuente: Dirección General de Gestión de Residuos Sólidos. Más información: [Sigers...](#)

### Disposición final de residuos sólidos municipales



Fuente: Dirección General de Gestión de Residuos Sólidos. Más información: [Sigers...](#)

# Reporte Estadístico

Visor de información ambiental sobre la presencia del sector ambiente en los departamentos del Perú y la Provincia Constitucional del Callao

Región: Callao (1)

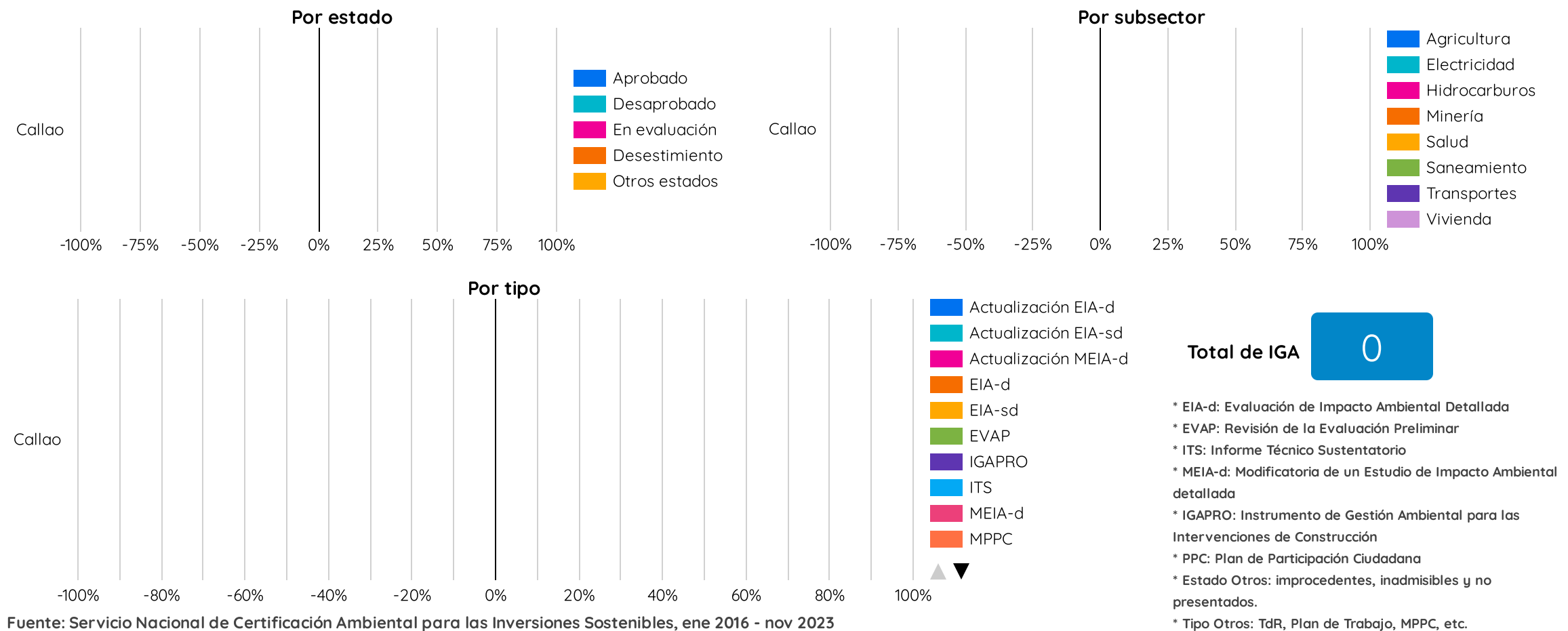


actualización a diciembre 2023

Descargar reporte

## Evaluación, certificación y fiscalización ambiental

### Instrumentos de Gestión Ambiental elaborados por las consultoras ambientales

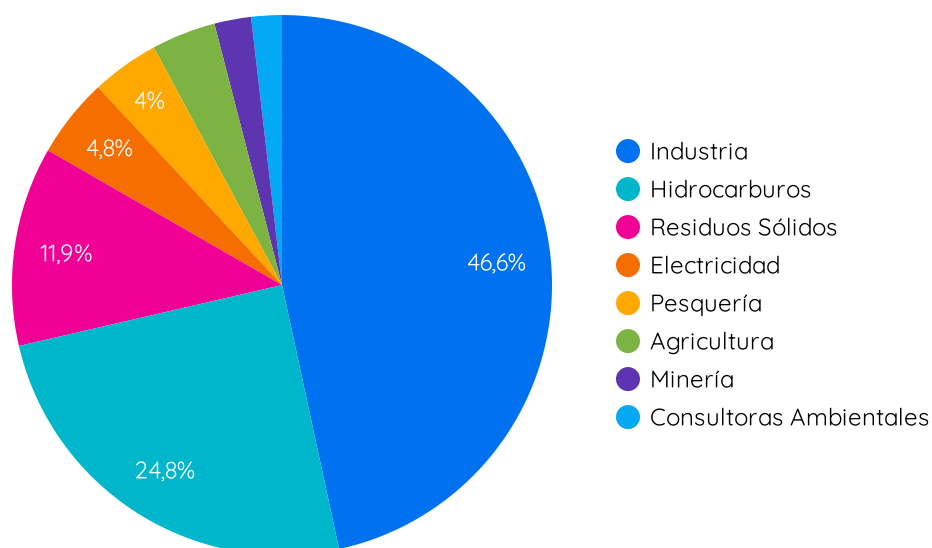


Fuente: Servicio Nacional de Certificación Ambiental para las Inversiones Sostenibles, ene 2016 - nov 2023

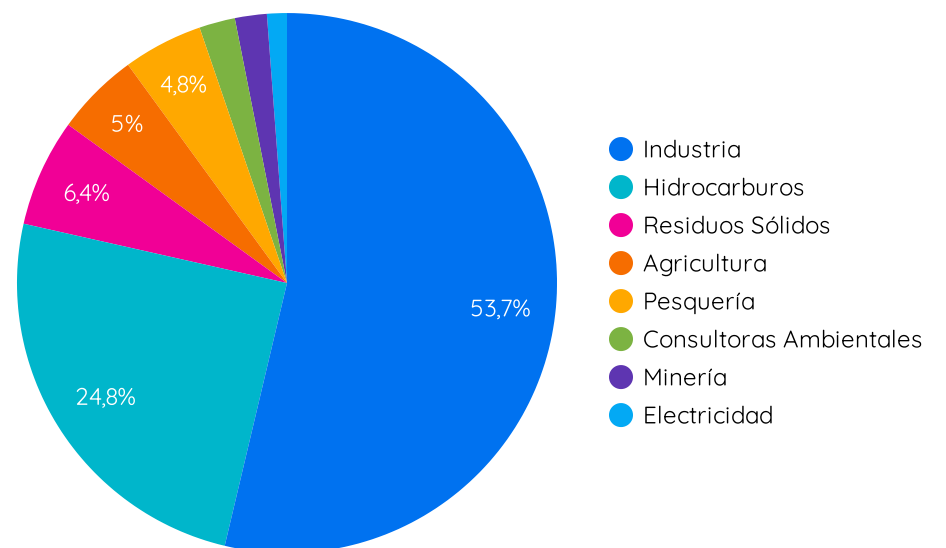
Más información: [Senace en cifras](#)

## Actividades económicas directamente fiscalizables

### Unidades fiscalizables por subsector



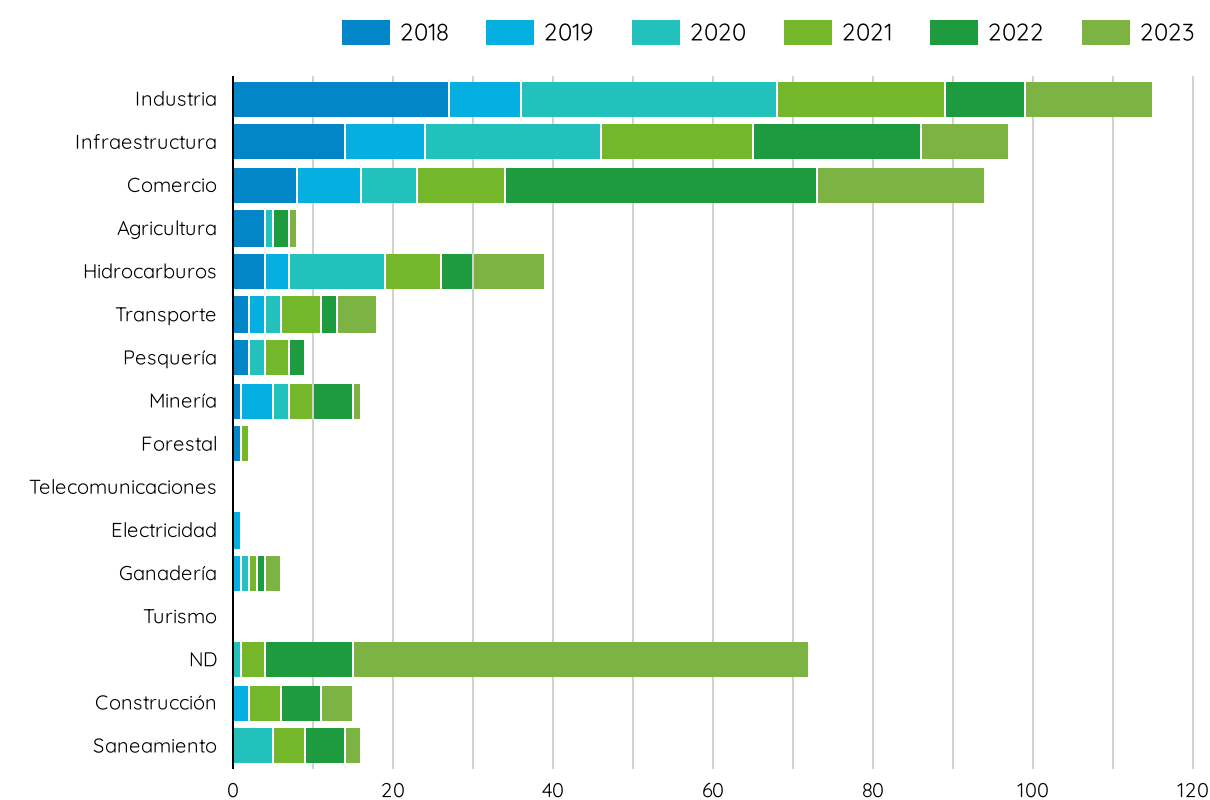
### Administrados fiscalizables por subsector



Fuente: Organismo de Evaluación y Fiscalización Ambiental, 2018 a dic 2023

Más información: [Portal interactivo de fiscalización ambiental](#)

## Denuncias registradas por actividad



Fuente: Organismo de Evaluación y Fiscalización Ambiental, ene a oct 2023

ND: No determinado

Más información: [Portal interactivo de fiscalización ambiental](#)

Actividad	2018	2019	2020	2021	2022	2023
Turismo	-	-	-	-	-	-
Transporte	2	2	2	5	2	5
Telecomunicaciones	-	-	-	-	-	-
Saneamiento	-	-	5	4	5	2
Pesquería	2	-	2	3	2	-
ND	-	-	1	3	11	57
Minería	1	4	2	3	5	1
Infraestructura	14	10	22	19	21	11
Industria	27	9	32	21	10	16
Hidrocarburos	4	3	12	7	4	9
Ganadería	-	1	1	1	1	2
Forestal	1	-	-	1	-	-
Electricidad	-	1	-	-	-	-
Construcción	-	2	-	4	5	4
Comercio	8	8	7	11	39	21
Agricultura	4	-	1	-	2	1
<b>Total</b>	<b>63</b>	<b>40</b>	<b>87</b>	<b>82</b>	<b>107</b>	<b>129</b>