




RM06-2025			
Nro	COORDENADAS (UTM WGS 84 18 L)		Superficie Ha
	ESTE (X)	NORTE (Y)	
P1	508893.25	8850313.64	1.98
P2	509064.47	8849431.80	4.50
TOTAL			6.48

**Legenda**

-  Alertas Tempranas de Deforestación
-  Comunidad Nativa San Jose de Azupizu
-  Distrito Puerto Bermudez



**GOBIERNO REGIONAL DE PASCO**  
Sub Gerencia de Recursos Naturales  
y Gestión Ambiental

**MAPA DE REPORTE DE ALERTAS TEMPRANAS  
DE DEFORESTACIÓN ENERO - 2025**

Escala: 1:7,000	Fecha de Reporte: 25 de Enero 2025 - Geobosques	
Fuente:  - Geobosques (ATD). - http://api.planet.com.	Elaborado por: Ing. Elvis Estrella Hidalgo Ing. Caterin Medrano Chavez	N°: <b>RMT06-2025</b>