



**GOBIERNO REGIONAL JUNIN**  
GERENCIA REGIONAL DE RECURSOS NATURALES  
Y GESTION AMBIENTAL



"Año de la Recuperación y Consolidación de la Economía Peruana".

## **RESOLUCIÓN GERENCIAL REGIONAL DE RECURSOS NATURALES Y GESTIÓN AMBIENTAL**

**N° 047 -2025- GRJ/GRRNGA**

**Huancayo; 12 MAY 2025**

**EL GERENTE REGIONAL DE RECURSOS NATURALES Y GESTIÓN AMBIENTAL DEL  
GOBIERNO REGIONAL JUNIN**

**VISTO:**



El Informe Técnico N° 064-2025-GRJ/GRRNGA/SGRNMA/EPC, de fecha 28 de abril del año 2025, sobre la conformidad de la Ficha Técnica Socio Ambiental (FITSA) del proyecto "MANTENIMIENTO PERIODICO DEL CAMINO VECINAL, TRAMO: MARCAPOMACOA-ANTARRAGRA-PACHAMPACACHAN –DV. CUYO-DV. ANTARRAGRA ALTO- SAN FANCISCO DE ASIS DE YANTAC –DV. DISPENSA- EMP.PE-20 A DE 18.465 KM, DEL DISTRITO DE MARCAPOMACOA, PROVINCIA DE YAULI Y DEPARTAMENTO DE JUNÍN".

**CONSIDERANDO:**

Que, la Ley N° 27867-Ley Orgánica de Gobiernos Regionales en su Art. 10, Competencias exclusivas y compartidas señala que "Los gobiernos regionales ejercen las competencias exclusivas y compartidas que les asigna la Constitución, y la Ley de Bases de la Descentralización, así como las competencias delegadas que acuerden entre ambos niveles de gobierno";

Que, en el Texto Único Ordenado TUO de la Ley N° 27444, Ley del Procedimiento Administrativo General, aprobado por Decreto Supremo N° 004-2019-JUS, en su Artículo 78.- Delegación de competencia, establece en los numerales siguientes 78.1 Las entidades pueden delegar el ejercicio de competencia conferida a sus órganos en otras entidades cuando existan circunstancias de índole técnica, económica, social o territorial que lo hagan conveniente, numeral 78.3 Mientras dure la delegación, no podrá el delegante ejercer la competencia que

GRRNGMA	
DOC N°	9106596
EXP N°	6162118



"Año de la Recuperación y Consolidación de la Economía Peruana".

hubiese delegado, salvo los supuestos en que la ley permite la avocación y numeral 78.4 Los actos administrativos emitidos por delegación indican expresamente esta circunstancia y son considerados emitidos por la entidad delegante. Como es el caso del Convenio que suscribió el Gobierno Regional Junín con el Ministerio de Transportes y Comunicaciones (MTC);

Que, en ese contexto el Gobierno Regional de Junín (GORE JUNIN) y el Ministerio de Transportes y Comunicaciones (MTC), han suscrito convenio de delegación de competencia en materia ambiental de fecha 08 de marzo del 2021, en el cual se delegan funciones 1) Evaluación de Declaración de Impacto Ambiental (DIA) para proyectos del sector transporte desarrollados dentro de la jurisdicción territorial del delegatario y sean de titularidad de entidades y/o administrados de ámbito regional o local. Dichas competencias incluyen las modificaciones, informes técnicos sustentatorios, actualizaciones u otros instrumentos complementarios aprobados por el sector. **2) Evaluación de la Ficha Técnica Socio Ambiental, emitir el acto administrativo, mediante el cual se comunica al titular del proyecto de inversión la conformidad o no conformidad a la ficha técnica socio ambiental (FITSA) de los proyectos de inversión de transporte;**

Que, el artículo 3° de la Ley N° 27446, Ley del Sistema Nacional de Evaluación de Impacto Ambiental (en adelante, Ley del SEIA) dispone que no podrá iniciarse la ejecución de proyectos ni actividades de servicios y comercio referidos en el artículo 2 y ninguna autoridad nacional, sectorial, regional o local podrá aprobarlas, autorizarlas, permitir las, concederlas o habilitarlas si no cuentan previamente con la Certificación Ambiental contenida en la Resolución expedida por la respectiva autoridad competente;

Que, en concordancia al numeral 11.1 del artículo 11 del Reglamento de Protección Ambiental para el Sector Transporte ( RPAST), aprobado por Decreto Supremo N° 004-2017-MTC Y modificado mediante Decreto Supremo N° 008-2019-MTC, señala que los titulares de proyectos de inversión, actividades y servicios del Sector Transportes que no están sujetos al Sistema Nacional de Evaluación de Impacto Ambiental–SEIA, no están obligados a gestionar la certificación ambiental; sin embargo, deben cumplir con las normas generales emitidas para el manejo de residuos sólidos, aguas, efluentes, emisiones, ruidos, suelos, conservación del patrimonio natural y cultural, zonificación, construcción y otros que pudieran corresponder, así como aplicar las medidas de prevención, mitigación, remediación y compensación ambiental, que resulten acordes a su nivel de incidencia sobre el ambiente y en cumplimiento al principio de responsabilidad ambiental; asimismo, deben presentar una Ficha Técnica Socio Ambiental (FITSA);





“Año de la Recuperación y Consolidación de la Economía Peruana”.

Que, en concordancia al numeral 11.2 del artículo 11 del Reglamento de Protección Ambiental para el Sector de Transporte, establece, que la FITSA es un instrumento de gestión ambiental complementario al SEIA de carácter preventivo que aplica para proyectos de inversión, actividades y servicios de competencia del Sector Transportes que no están sujetos al SEIA. Los proyectos, actividades y servicios que se encuentren en dicha condición, y se ubiquen dentro de un Área Natural Protegida o Zona de Amortiguamiento deben hacer la consulta ante el MINAM sobre la pertinencia de desarrollar una FITSA;

Que en concordancia al numeral 11.3 del artículo 11 del Reglamento de Protección Ambiental para el Sector de Transporte (RPAST) establece que el Ministerio de Transportes y Comunicaciones, previa opinión favorable del Ministerio del Ambiente MINAM, mediante Resolución Ministerial aprueba a propuesta de la Dirección General de Asuntos Socio Ambientales, la Ficha Técnica Socio Ambiental (FITSA), y su aplicación a los proyectos de inversión, actividades y servicios del Sector Transportes que correspondan;

Que, mediante Resolución Directoral N° 0523-2022-MTC/16 de fecha 10 de agosto de 2022, se aprobó el formato de FITSA aplicable a proyectos de inversión, actividades y servicios aplicable para: i) mantenimiento de infraestructura vial interurbana (red vial vecinal) menor o igual a 10 KM sin trazo nuevo; ii) puente modular: iii) Servicio de conservación periódica; y, iv) Construcción y/o reposición de puentes definitivos de menores luces;

Que, mediante SOLICITUD S/N DOC: 09005662, EXP: 06162113, de fecha 10 de abril del 2024, la Municipalidad Provincial de Yauli la Oroya, remite a la Gerencia Regional de Recursos Naturales y Gestión Ambiental, la Ficha Técnica Socio Ambiental –FITSA del proyecto **“MANTENIMIENTO PERIODICO DEL CAMINO VECINAL, TRAMO: MARCAPOMACocha-ANTARRAGRA-PACHAMPACACHAN –DV. CUYO-DV. ANTARRAGRA ALTO- SAN FANCISCO DE ASIS DE YANTAC –DV. DISPENSA- EMP.PE-20 A DE 18.465 KM, DEL DISTRITO DE MARCAPOMACocha, PROVINCIA DE YAULI Y DEPARTAMENTO DE JUNÍN”**, para su evaluación;

Que, mediante Informe Técnico Legal N° 046-2025-GRJ/GRRNGA/SGRNMA/HSOH, de la Sub Gerencia de Recursos Naturales y Medio Ambiente, luego de la evaluación del expediente en los componentes ambientales, social y predial recomienda emitir la Resolución Gerencial Regional que otorgue la conformidad a la Ficha Técnica Socio Ambiental – FITSA para el proyecto **“MANTENIMIENTO PERIODICO DEL CAMINO VECINAL, TRAMO: MARCAPOMACocha-ANTARRAGRA-PACHAMPACACHAN –DV. CUYO-DV. ANTARRAGRA ALTO- SAN FANCISCO DE ASIS DE YANTAC –DV. DISPENSA- EMP.PE-20 A DE 18.465 KM, DEL DISTRITO DE MARCAPOMACocha, PROVINCIA DE YAULI Y DEPARTAMENTO DE JUNÍN”**, por estar acorde





GOBIERNO REGIONAL JUNIN  
GERENCIA REGIONAL DE RECURSOS NATURALES  
Y GESTION AMBIENTAL



“Año de la Recuperación y Consolidación de la Economía Peruana”.

al artículo 11 del Decreto Supremo 004-2017/MTC y sus modificatorias a través del Decreto Supremo N° 008-2019-MTC y su segunda disposición complementaria, así como también por cumplir con lo establecido por la Resolución Directoral N° 573-2022-MTC-16;

Que, de conformidad con lo establecido por la Ley 28611, Ley General del Ambiente; la Ley N° 27446, Ley de Sistema Nacional de Evaluación del Impacto Ambiental; el Decreto Supremo N° 004-2017-MTC, que aprueba el Reglamento de Protección Ambiental para el Sector Transporte y su modificatoria aprobada por el Decreto Supremo N° 008-2019-MTC, que aprueba el Texto Único Ordenado de la Ley N° 27444, Ley de Procedimiento Administrativo General; Ordenanza Regional N° 376-2023-DRJ/CR, el cual incorpora los procedimientos administrativos necesarios para el ejercicio de sus funciones delegadas; y demás normas complementarias;



Que, en aplicación del artículo 5 del numeral 5.1 de la Ley N° 27444, Ley del Procedimiento Administrativo General, Convenio que suscribió el Gobierno Regional Junín con Ministerio de Transportes y Comunicaciones (MTC), y con el Informe Técnico N° 064-2025-GRJ/GRRNGA/SGRNMA/EPC, es viable otorgar conformidad a la Ficha Técnica Socio Ambiental del proyecto **“MANTENIMIENTO PERIODICO DEL CAMINO VECINAL, TRAMO: MARCAPOMACOA-ANTARRAGRA-PACHAMPACACHAN –DV. CUYO-DV. ANTARRAGRA ALTO- SAN FRANCISCO DE ASIS DE YANTAC –DV. DISPENSA- EMP.PE-20 A DE 18.465 KM, DEL DISTRITO DE MARCAPOMACOA, PROVINCIA DE YAULI Y DEPARTAMENTO DE JUNÍN”;**

Que, mediante Resolución Ejecutiva Regional N° 051-2024-GRJ/GR, de fecha 04 de marzo del 2024, el Gobernador Regional de Junín, DESIGNA al Ingeniero Ambiental **VLADIMIR JAVIER YAÑEZ RODRIGUEZ**, en el cargo de confianza de Gerente Regional de Recursos Naturales y Gestión del Medio Ambiente del Gobierno Regional Junín, con las atribuciones y responsabilidades inherentes al cargo;

Que, mediante Resolución Ejecutiva Regional N° 024-2025-GRJ/GR, de fecha 13 de enero del 2025, el Gobernador Regional de Junín, RATIFICA a partir del 01 de enero del 2025 al Ingeniero Ambiental **VLADIMIR JAVIER YAÑEZ RODRIGUEZ**, en el cargo de confianza de Gerente Regional de Recursos Naturales y Gestión del Medio Ambiente del Gobierno Regional Junín, con las atribuciones y responsabilidades inherentes al cargo;

Que, en uso de las facultades y atribuciones conferidas por la Ley Orgánica de Gobiernos Regionales Ley N° 27867 y sus modificatorias y demás normas reglamentarias y complementarias;

**SE RESUELVE:**



**ARTÍCULO PRIMERO.- OTORGAR CONFORMIDAD** a la Ficha Técnica Socio Ambiental del proyecto "MANTENIMIENTO PERIODICO DEL CAMINO VECINAL, TRAMO: MARCAPOMACOA-ANTARRAGRA-PACHAMPACACHAN –DV. CUYO-DV. ANTARRAGRA ALTO- SAN FANCISCO DE ASIS DE YANTAC –DV. DISPENSA- EMP.PE-20 A DE 18.465 KM, DEL DISTRITO DE MARCAPOMACOA, PROVINCIA DE YAULI Y DEPARTAMENTO DE JUNÍN", en consecuencia, otorgase la certificación ambiental correspondiente por las consideraciones expuestas en la presente resolución.

**ARTÍCULO SEGUNDO.- EL TITULAR DEL PROYECTO** se encuentra obligado a cumplir con las medidas ambientales y sociales establecidas en la FITSA y las normas generales emitidas para el manejo de residuos sólidos, efluentes, emisiones, ruidos, suelos, conservaciones del patrimonio natural y cultural, zonificación, construcción y otros que correspondan, de conformidad al artículo 11 del RPAST, así como demás normas complementarias vigentes aplicables del sector transporte.



**ARTÍCULO TERCERO. - DISPONER** que además de los compromisos señalados en el artículo precedente, el titular del proyecto deberá cumplir con los siguientes:

- Dentro de los treinta (30) días hábiles posteriores al inicio de la obra para la ejecución del proyecto, el titular deberá comunicar el hecho a la autoridad competente, de acuerdo a lo establecido en el artículo 17 del Reglamento de Protección Ambiental para el Sector Transporte.
- El titular deberá informar a la Dirección General de Asuntos Ambientales del Ministerio de Transportes y Comunicaciones, de manera trimestral el cumplimiento e implementación del Plan de Manejo, incluyendo las fuentes de verificación correspondiente.
- Los permisos y/o autorizaciones para el uso de las áreas auxiliares contempladas en la FITSA deberán solicitarse previo al inicio de la actividad.

**ARTÍCULO CUARTO. - LA CONFORMIDAD** de la FITSA no constituye el otorgamiento de licencias, autorizaciones, permisos o demás títulos habilitantes, u otros requisitos legales con lo que deberá contar el titular del proyecto, de forma previa a la ejecución de las actividades propuestas.

**ARTÍCULO QUINTO.- PRECISAR** que la conformidad de la FITSA del proyecto de transporte y comunicaciones comprende el pronunciamiento respecto a la viabilidad ambiental de este. La presente resolución gerencial no autoriza a la viabilidad ambiental de este. La





**GOBIERNO REGIONAL JUNIN**  
GERENCIA REGIONAL DE RECURSOS NATURALES  
Y GESTION AMBIENTAL



“Año de la Recuperación y Consolidación de la Economía Peruana”.

presente resolución gerencial no autoriza por si misma el inicio de actividades referidas a este, ni crea, reconoce, modifica o extingue los derechos existentes sobre el terreno superficial en el que se plantea la ejecución del proyecto, debiendo el titular obtener las licencias, los permisos las autorizaciones y demás títulos habilitantes requeridos para el inicio de las actividades de proyecto de transporte conforme lo establecido en la FITSA, entre otros requisitos legales, según lo dispuesto por la normatividad vigente.

**ARTÍCULO SEXTO.-** La Ficha Técnica Socio Ambiental – FITSA se le otorga conformidad mediante la presente Resolución Gerencial Regional se encuentra sujeto a las acciones de supervisión y fiscalización ambiental que realice la DGAAM de acuerdo a sus funciones por lo que, supervisara y fiscalizara el cumplimiento de las medidas establecidas en el plan de manejo ambiental contempladas en el instrumento de gestión ambiental complementaria, así como aquellas medidas complementarias que surjan en relación a la modificación del referido instrumento y las medidas dispuestas en las acciones de supervisión al proyecto.

**ARTÍCULO SEPTIMO. – NOTIFICAR** la presente Resolución Gerencial Regional y el Informe Técnico a la Municipalidad Provincial de Yauli la Oroya; asimismo, disponer su publicación en el portal institucional del Gobierno Regional de Junín.

**REGÍSTRESE, COMUNÍQUESE Y ARCHÍVESE.**



**Ing. VLADIMIR JAVIER YAÑEZ RODRIGUEZ**

**Gerente Regional de Recursos Naturales y Gestión Ambiental**

47

REG. DEL DOC	09074674
REG. DEL EXP.	06162118

15

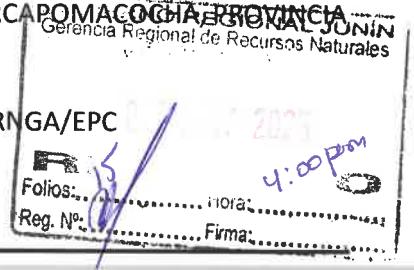
**INFORME TÉCNICO LEGAL N° 046-2025-GRJ/GRRNGA/SGRNGMA/HSOH**

: Ing. KIARA BEATRIZ GONZALES PEZO.  
Sub Gerente de Recursos Naturales y Medio Ambiente (e).

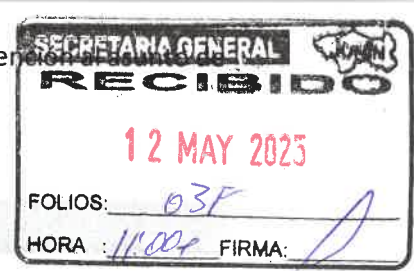
**ASUNTO** : Conformidad a la Ficha Técnica Socio Ambiental FITSA del proyecto:  
"MANTENIMIENTO PERIODICO DEL CAMINO VECINAL, TRAMO:  
MARCAPOMACOCOA-ANTARRAGRA-PACHAMPACACHAN -DV. CUYO-DV.  
ANTARRAGRA ALTO- SAN FANCISCO DE ASIS DE YANTAC -DV. DISPENSA-  
EMP.PE-20 A DE 18.465 KM, DEL DISTRITO DE MARCAPOMACOCOA, PROVINCIA  
DE YAULI Y DEPARTAMENTO DE JUNÍN".

**REFERENCIA** : INFORME TÉCNICO N° 064-2025-GRJ/GRRNGA/SGRNGMA/EPC

**FECHA** : Huancayo, 02 de mayo del 2025.



Por el presente es grato dirigirme a Usted, para saludarla cordialmente y en atención al asunto de la referencia, hacer de su conocimiento la información siguiente:



**I. ANTECEDENTES**

- 1.1. Que, mediante Informe Técnico N° 064-2025-GRJ/GRRNGA/SGRNGMA/EPC, de fecha 28 de abril del 2025, el Evaluador Ambiental y el Evaluador Social, recomienda otorgar la conformidad a la FITSA del proyecto "MANTENIMIENTO PERIODICO DEL CAMINO VECINAL, TRAMO: MARCAPOMACOCOA-ANTARRAGRA-PACHAMPACACHAN -DV. CUYO-DV. ANTARRAGRA ALTO- SAN FANCISCO DE ASIS DE YANTAC -DV. DISPENSA- EMP.PE-20 A DE 18.465 KM, DEL DISTRITO DE MARCAPOMACOCOA, PROVINCIA DE YAULI Y DEPARTAMENTO DE JUNÍN".
- 1.2. Que, mediante SOLICITUD S/N DOC: 09005662, EXP: 06162113, de fecha 10 de abril de 2025, la Municipalidad Provincial de Yauli la Oroya, remite a la Gerencia Regional de Recursos Naturales y Gestión Ambiental, la Ficha Técnica Socio Ambiental, para su evaluación.

**II. MARCO LEGAL**

- 2.1. Que, en concordancia al artículo 15° del Reglamento de la Ley N° 27446, Ley del Sistema Nacional de Evaluación del Impacto Ambiental (Ley del SEIA), establece que toda persona, natural o jurídica que pretenda desarrollar un proyecto de inversión susceptible de generar impactos ambientales negativos de carácter significativo que estén relacionados con los



GOBIERNO REGIONAL JUNIN  
Sub Gerencia Regional de Recursos Naturales y Medio Ambiente  
PASE A: GRRNGA  
PARA: GRRNGA  
Huancayo, 02 de mayo del 2025

REG. DEL DOC	<b>09074674</b>
REG. DEL EXP.	<b>06162118</b>

Criterios de Protección Ambiental establecidos en el Anexo V y los mandatos señalados en el Título II del Reglamento de la Ley del SEIA, deberá gestionar una Certificación Ambiental ante la autoridad competente.

2.2 Que, en concordancia al artículo 8° del Sistema Nacional de Evaluación de Impacto Ambiental ( Ley N° 27446), establece que las autoridades sectoriales nacionales, las autoridades regionales y las autoridades locales con competencia en materia de evaluación de impacto ambiental tienen entre sus funciones conducir el proceso de evaluación de impacto ambiental, a través de la categorización, revisión y aprobación de los estudios ambientales de los proyectos de inversión sujetos al SEIA, de acuerdo a sus respectivas competencias. En tal sentido, las autoridades competentes están encargadas de emitir la Certificación Ambiental de los proyectos de inversión sujetos al SEIA.

2.3 Que, en ese contexto el Gobierno Regional de Junín (GORE JUNIN) y el Ministerio de Transportes y Comunicaciones (MTC), han suscrito convenio de delegación de competencia en materia ambiental de fecha 08 de marzo del 2021, en el cual se delegan funciones 1) Evaluación de Declaración de Impacto Ambiental (DIA) para proyectos del sector transporte desarrollados dentro de la jurisdicción territorial del delegatario y sean de titularidad de entidades y/o administrados de ámbito regional o local. Dichas competencias incluyen las modificaciones, informes técnicos sustentatorios, actualizaciones u otros instrumentos complementarios aprobados por el sector. 2) Evaluación de la Ficha Técnica Socio Ambiental, emitir el acto administrativo, mediante el cual se comunica al titular del proyecto de inversión la conformidad o no conformidad a la ficha técnica socio ambiental (FITSA) de los proyectos de inversión de transporte.

2.4. Que, mediante la Ordenanza Regional N° 376-2023-GRJ/CR de fecha 24 de mayo del 2023, que aprueba la modificación de los Artículos 102; 104°; 113° y 114° e incorporar la séptima disposición complementaria del Reglamento de Organizaciones y Funciones-ROF del Gobierno Regional de Junín.

2.5. Que, en concordancia al art. 102° de la Gerencia Regional de Recursos Naturales y Gestión Ambiental en la que en el literal s) Aprobar o desaprobar los estudios ambientales de categoría I – Declaración de Impacto Ambiental (DIA), que cuenten con clasificación anticipada y los instrumentos de gestión ambiental, derivados de esto; que, en el marco del proceso de descentralización, resulta de competencia del gobierno regional, emitiendo la certificación correspondiente en el marco de la normatividad nacional y sectorial vigente y el literal t) emitir el acto administrativo mediante el cual se otorga y comunica al titular la conformidad o no conformidad de la ficha técnica socio ambiental ( FITSA) de los



proyectos de inversión del sector transportes que en el marco del proceso de descentralización se encuentren dentro del ámbito de la competencia del gobierno regional. Y en el artículo N° 104 naturaleza y funciones de la sub gerencia de gestión ambiental (...) tiene las funciones siguientes: en el literal r) evaluar los estudios ambientales de categoría I – declaración de impacto ambiental (DIA) que cuenten con clasificación anticipada y los instrumentos de gestión ambiental, derivados de estos, que en el marco del proceso de descentralización resulten competencia del Gobierno Regional, así como proponer su aprobación, desaprobación, actualización, modificación, o recategorización en el marco de la normativa nacional y sectorial vigente y el literal s) evaluar y proponer la conformidad o no conformidad de la ficha técnica socio ambiental (FITSA) de los proyectos de inversión del sector transporte que en el marco del proceso de descentralización se encuentren dentro del ámbito de la competencia del Gobierno Regional de Junín.

- 2.6. Que, mediante ORDENANZA REGIONAL N° 378-2023-GRJ/CR de fecha 04 de agosto del 2023, aprueba el Texto Único de Procedimientos Administrativos - TUPA del Gobierno Regional Junín elaborado mediante la aplicación del sistema único de trámites (SUIT), que consta de quinientos setenta (570) procedimientos administrativos y servicios prestados en exclusividad, cuyo texto forma parte integrante de la presente norma regional. El DECRETO SUPREMO N° 004-2017-MTC que aprueba el Reglamento de Protección Ambiental del Sector Transportes, en adelante RPAST, en su artículo 38, establece que el Anexo 1 del citado reglamento, contiene la relación de proyectos, actividades o servicios del sector Transportes con clasificación anticipada y determina la categoría del Estudio Ambiental que corresponde desarrollar para cada uno de ellos.
- 2.7. Que, mediante Oficio N° 4694-2023-MTC/16, de fecha 13 de diciembre del 2023, la dirección general de asuntos ambientales ministerio de transportes y comunicaciones, comunica formalmente el inicio del ejercicio efectivo de las competencias ambientales delegadas al Gobierno Regional de Junín a partir del día 18 de diciembre del 2023, en virtud al convenio suscrito. Numeral 30.1 del artículo 30 y numeral 134.1 del artículo 134 del Decreto Supremo N° 004-2019-JUS, que aprueba el Texto Único Ordenado de la Ley N° 27444, Ley del Procedimiento Administrativo General.
- 2.8. Que, en concordancia al artículo 12 del RPAST establece que los estudios ambientales, sus modificaciones y otros documentos de gestión ambiental complementarios regulados en este Reglamento deberán estar suscritos por el titular y los profesionales responsables de su elaboración, constituyendo la documentación presentada Declaración Jurada para

REG. DEL DOC	09074674
REG. DEL EXP.	06162118

todos sus efectos legales, por lo que el titular, el representante legal de la empresa consultora que elabora el estudio y los demás profesionales que hayan participado, son responsables por la veracidad de su contenido.

- 2.9. En este escenario, la Gerencia Regional de Recursos Naturales y Gestión Ambiental (GRRNGA) procede a solicitar al titular que absuelva las observaciones formuladas a la Ficha Técnica Socio Ambiental -FITSA objeto de evaluación; por lo que, en virtud de ello, el titular debe levantar las observaciones de acuerdo con los términos y requerimientos establecidos por la autoridad ambiental competente; caso contrario, no se otorgará la Certificación Ambiental al instrumento presentado.
- 2.10. Que, la Ley N° 28611, Ley General del Ambiente, en su Artículo 24 dispone que toda actividad humana que implique construcciones, obras de servicio y otras actividades, así como las políticas, planes y programas públicos susceptibles de causar impactos ambientales de carácter significativo, está sujeta, de acuerdo a Ley, al Sistema Nacional de Evaluación del Impacto Ambiental (SEIA), el cual es administrado por la autoridad ambiental nacional. La ley y su reglamento desarrollan los componentes del Sistema Nacional de Evaluación del Impacto Ambiental.
- 2.11. Que, el artículo 3 de la Ley N° 27446, Ley del Sistema Nacional de Evaluación del Impacto Ambiental (SEIA), señala que no podrá iniciarse la ejecución de proyectos ni actividades de servicios y comercio y ninguna autoridad nacional sectorial, regional o local podrá aprobarlas, autorizarlas, permitir las, concederlas o habilitarlas, si no cuentan previamente con la certificación ambiental contenida en la resolución expedida por la respectiva autoridad competente.
- 2.13. Que, en concordancia al Artículo 12. De la Ley del reglamento de protección ambiental para sector transporte D.S. N° 004-2017-MTC, menciona del carácter de Declaración Jurada *“Los estudios ambientales, sus modificaciones y otros documentos de gestión ambiental complementarios regulados en este Reglamento deberán estar suscritos por el titular y los profesionales responsables de su elaboración. Asimismo, deberán estar suscritos por los representantes de la empresa consultora encargada de su elaboración, en caso corresponda, la misma que deberá tener inscripción vigente en el Registro de Empresas Consultoras del sector o en el Registro Único de Consultoras que administra el SENACE. Toda la documentación presentada por el titular tiene el carácter de declaración jurada para todos sus efectos legales, por lo que el titular, el representante legal de la empresa consultora que elabora el estudio y los demás profesionales que hayan participado, son responsables por la veracidad de su contenido. El uso de la información fraudulenta y/o*

REG. DEL DOC	09074674
REG. DEL EXP.	06162118

*falsa en la elaboración de sus respectivos estudios ambientales, puede justificar la nulidad del acto administrativo que apruebe el Estudio Ambiental, sin perjuicio de las responsabilidades civiles y penales.*

- 2.14. Que, en concordancia al Artículo 15 del Reglamento de la Ley N° 27446, Ley del SEIA, aprobada por Decreto Supremo N° 019-2009-MINAM, señala que toda persona natural o jurídica, de derecho público o privado, nacional o extranjera, que pretende desarrollar un proyecto de inversión susceptible de generar impactos ambientales negativos de carácter significativo, que estén relacionados con los criterios de protección ambiental establecidos en el Anexo V de dicho reglamento, debe gestionar una certificación ambiental ante la autoridad competente que corresponda, de acuerdo con la normatividad vigente. La desaprobación, improcedencia, inadmisibilidad o cualquier otra causa que implique la no obtención o la pérdida de la certificación ambiental, implica la imposibilidad legal de iniciar obras, ejecutar y continuar con el desarrollo del proyecto de inversión. El cumplimiento de esta obligación está sujeto a las sanciones de Ley.
- 2.15. Que, en concordancia al artículo 39° de la citada norma, establece que las autoridades competentes podrán emitir normas para clasificar anticipadamente proyectos de inversión y aprobar términos de referencia para proyectos que representan características comunes o similares, de acuerdo con lo dispuesto en el artículo 9° de la citada ley, en cuyo caso los titulares presentan directamente el estudio ambiental elaborado, para su revisión y aprobación.
- 2.16. Que, el artículo 15° del reglamento de protección ambiental para el sector transporte (RPAST), aprobada por decreto supremo N° 004-2017-MTC, señala que los titulares proyectos de inversión sujetos al SEIA tienen la obligación de contar con una certificación antes de iniciar la ejecución de obras.
- 2.17. Que, por otro lado, el artículo 26° del RPAST señala que los estudios ambientales en el marco del SEIA deberán ser elaborados por entidades que cuenten con inscripción vigente en el registro de empresas consultoras del sector o en registro de entidades autorizadas para la elaborar estudios ambientales según corresponda, de acuerdo al cronograma de transferencia de funciones al servicio nacional de certificación ambiental para las inversiones sostenibles (SENACE).
- 2.18. Que, el numeral 38.1 del artículo 38 del RPAST señala que la dirección general de asuntos ambientales – DGAAM, podrá establecer los mecanismos para la clasificación anticipada y la definición de los términos de referencia de los estudios de impacto ambiental para proyectos con características comunes, en cuyo caso los titulares deberán presentar

REG. DEL DOC	<a href="#">09074674</a>
REG. DEL EXP.	06162118

directamente el estudio ambiental elaborado de acuerdo a los términos de referencia, para su revisión y aprobación.

- 2.19. El artículo 11 del Reglamento de Protección Ambiental del Sector Transportes (RPAST), aprobado por Decreto Supremo N° 004-2017-MTC, estableció que todo titular de proyecto, actividad u obra que no estén comprendidos en el marco del SEIA deberá presentar una Ficha Técnica Socio Ambiental (FITSA), según Anexo 2, donde se consigne la información socio ambiental del proyecto, además de aspectos técnicos, costos y las principales actividades a ejecutar a fin de cumplir con la normativa ambiental vigente. Dicha ficha estará sujeta a un proceso de validación por la Autoridad Ambiental Competente.
- 2.20. En ese contexto, conforme a lo indicado en el formato aprobado con la Resolución Directoral N° 0573-2022-MTC/16, la **FITSA** tiene carácter de Declaración Jurada, por lo cual, el **Titular** y/o representante legal, responsable de su llenado, se acogen a la presunción de veracidad amparada en el Artículo 12 del **RPAST** y el Artículo 51 del Texto Único Ordenado de la Ley N° 27444, Ley de Procedimiento Administrativo General (en adelante, **TUO LPAG**); por tanto, la información y/o documentación presentada en el presente procedimiento administrativo, estará sujeta a las acciones de fiscalización posterior y a las consecuencias legales que puedan generarse, conforme a lo dispuesto en el artículo 34 del **TUO LPAG**.
- 2.21. Decreto Supremo N° 004-2019-JUS, que aprueba el Texto Único Ordenado de la Ley N° 27444 - Ley del Procedimiento Administrativo General.

### III. ANÁLISIS.

Se precisa, que toda la documentación presentada por la Municipalidad Provincial de Yauli la Oroya, respecto al proyecto **“MANTENIMIENTO PERIODICO DEL CAMINO VECINAL, TRAMO: MARCAPOMACocha-ANTARRAGRA-PACHAMPACACHAN –DV. CUYO-DV. ANTARRAGRA ALTO-SAN FRANCISCO DE ASIS DE YANTAC –DV. DISPENSA- EMP.PE-20 A DE 18.465 KM, DEL DISTRITO DE MARCAPOMACocha, PROVINCIA DE YAULI Y DEPARTAMENTO DE JUNÍN”**, tiene el carácter de declaración jurada para todos sus efectos legales, bajo el principio de presunción de veracidad de la Ley N° 27444, por lo que el titular y el profesional o consultor ambiental, son responsables por la veracidad de su contenido u omisión de aspectos relevantes en el instrumento de gestión ambiental, lo que está sujeto también al principio de privilegio de controles posteriores de la misma Ley, mediante las acciones de fiscalización posterior y supervisión ambiental. Por lo que se pasa a la evaluación respectiva.

REG. DEL DOC	<a href="#">09074674</a>
REG. DEL EXP.	06162118

Que, mediante SOLICITUD S/N DOC: 09005662, EXP: 06162113, de fecha 10 de abril del 2025, la Municipalidad Provincial de Yauli la Oroya, remite a la Gerencia Regional de Recursos Naturales y Gestión Ambiental, la Ficha Técnica Socio Ambiental – FITSA, del proyecto **“MANTENIMIENTO PERIODICO DEL CAMINO VECINAL, TRAMO: MARCAPOMACocha-ANTARRAGRA-PACHAMPACACHAN –DV. CUYO-DV. ANTARRAGRA ALTO- SAN FANCISCO DE ASIS DE YANTAC –DV. DISPENSA- EMP.PE-20 A DE 18.465 KM, DEL DISTRITO DE MARCAPOMACocha, PROVINCIA DE YAULI Y DEPARTAMENTO DE JUNÍN”**, para su evaluación y aprobación correspondiente.

Que, de acuerdo al análisis de la información presentada por la Municipalidad Provincial de Yauli la Oroya, se concluye que la Ficha Técnica Socio Ambiental (FITSA) del proyecto **“MANTENIMIENTO PERIODICO DEL CAMINO VECINAL, TRAMO: MARCAPOMACocha-ANTARRAGRA-PACHAMPACACHAN –DV. CUYO-DV. ANTARRAGRA ALTO- SAN FANCISCO DE ASIS DE YANTAC –DV. DISPENSA- EMP.PE-20 A DE 18.465 KM, DEL DISTRITO DE MARCAPOMACocha, PROVINCIA DE YAULI Y DEPARTAMENTO DE JUNÍN”**, cumple con las exigencias técnicas administrativas y legales conforme lo establece en el artículo 11 del Reglamento de Protección Ambiental para el Sector Transportes, aprobado por el Decreto Supremo N° 004-2017-MTC, y su modificatoria aprobada mediante Decreto Supremo N° 008-2019-MTC, así como en el formato establecido en la Resolución Directoral N° 0573-2022-MTC/16 y el TUPA del MTC, aprobado por el Decreto Supremo N° 009-2022-MTC; y demás normas complementarias aplicables.

A partir de la evaluación técnica realizada se puede verificar que la ficha técnica socio ambiental (FITSA) del proyecto de inversión denominado: **“MANTENIMIENTO PERIODICO DEL CAMINO VECINAL, TRAMO: MARCAPOMACocha-ANTARRAGRA-PACHAMPACACHAN –DV. CUYO-DV. ANTARRAGRA ALTO- SAN FANCISCO DE ASIS DE YANTAC –DV. DISPENSA- EMP.PE-20 A DE 18.465 KM, DEL DISTRITO DE MARCAPOMACocha, PROVINCIA DE YAULI Y DEPARTAMENTO DE JUNÍN”**, no generara impactos ambientales negativos significativos; asimismo, que el Titular del proyecto de inversión ha presentado la FITSA con la información requerida de acuerdo al Anexo I de la R.D. N° 0573-2022-MTC/16.

Finalmente, es importante señalar que los resultados de la revisión del instrumento (FITSA), deberán ser considerados por el titular del proyecto y reportados, según corresponda, a la Autoridad Ambiental (GRRNGA – GORE JUNIN), ya que es el Titular del proyecto el responsable de implementar todas la medidas ambientales necesarias para no generar impactos en el entorno del proyecto, las que han sido previstas y las que puedan desarrollarse durante la ejecución del proyecto, atendiéndolos de la manera más oportuna posible y aplicando los medios de verificación propuestos.



REG. DEL DOC	09074674
REG. DEL EXP.	06162118

Respecto a la FITSA, el Titular cumplió con la subsanación de las observaciones durante el proceso de evaluación. El análisis formulado se encuentra en el Anexo 1 del presente Informe Técnico N° 064-2025-GRJ/GRRNGA/SGRNGA/EPC de fecha 28 de abril del 2025.

Que, en concordancia a la base legal señalado líneas arriba y el Informe Técnico N° 064-2025-GRJ/GRRNGA/SGRNGA/EPC de fecha 28 de abril del 2025, emitido por el Evaluador Ambiental y el Evaluador Social, donde recomienda otorgar la conformidad a la FITSA del proyecto **“MANTENIMIENTO PERIODICO DEL CAMINO VECINAL, TRAMO: MARCAPOMACocha-ANTARRAGRA-PACHAMPACACHAN –DV. CUYO-DV. ANTARRAGRA ALTO- SAN FANCISCO DE ASIS DE YANTAC –DV. DISPENSA- EMP.PE-20 A DE 18.465 KM, DEL DISTRITO DE MARCAPOMACocha, PROVINCIA DE YAULI Y DEPARTAMENTO DE JUNÍN”**.

#### **CONCLUSIONES.**

De acuerdo al análisis de la información presentada por la Municipalidad Provincial de Yauli la Oroya, se concluye que la Ficha Técnica Socio Ambiental (FITSA) del proyecto **“MANTENIMIENTO PERIODICO DEL CAMINO VECINAL, TRAMO: MARCAPOMACocha-ANTARRAGRA-PACHAMPACACHAN –DV. CUYO-DV. ANTARRAGRA ALTO- SAN FANCISCO DE ASIS DE YANTAC –DV. DISPENSA- EMP.PE-20 A DE 18.465 KM, DEL DISTRITO DE MARCAPOMACocha, PROVINCIA DE YAULI Y DEPARTAMENTO DE JUNÍN”**, cumple con las exigencias técnicas administrativas y legales conforme lo establecido en el Artículo 11 del Reglamento de Protección Ambiental para el Sector Transportes, aprobado por Decreto Supremo N° 004-2017-MTC, y su modificatoria aprobada mediante Decreto Supremo N° 008-2019-MTC, así como en el formato establecido en la Resolución Directoral N° 0573-2022-MTC/16 y el TUPA del MTC, aprobado por Decreto Supremo N° 009-2022-MTC; y demás normas complementarias aplicables.

Luego de la evaluación realizada, corresponde que la GRRNGA declare la conformidad de la FITSA correspondiente al proyecto de inversión: **“MANTENIMIENTO PERIODICO DEL CAMINO VECINAL, TRAMO: MARCAPOMACocha-ANTARRAGRA-PACHAMPACACHAN –DV. CUYO-DV. ANTARRAGRA ALTO- SAN FANCISCO DE ASIS DE YANTAC –DV. DISPENSA- EMP.PE-20 A DE 18.465 KM, DEL DISTRITO DE MARCAPOMACocha, PROVINCIA DE YAULI Y DEPARTAMENTO DE JUNÍN”**, a través de la resolución gerencial correspondiente.

La conformidad de la **FITSA** que emita la **GRRNGA** no constituye el otorgamiento de licencias, autorizaciones, permisos o demás títulos habilitantes u otros requisitos con los que debe contar el **Titular** para la implementación del precitado proyecto de inversión.

En caso el **Titular** requiera realizar modificaciones, luego de ser declarada la conformidad de la **FITSA**, y siempre que dichos cambios no generen impactos ambientales negativos significativos;

REG. DEL DOC	09074674
REG. DEL EXP.	06162118

el **Titular** deberá solicitar la modificación de la **FITSA** ante la **GRRNGA** y obtener su conformidad previamente a la ejecución de tales modificaciones.

El **Titular** deberá cumplir con las medidas ambientales y sociales establecidas en la **FITSA** y con las normas generales emitidas para el manejo de residuos sólidos, aguas, efluentes, emisiones, ruidos, suelos, conservación del patrimonio natural y cultural, zonificación, construcción y otros que correspondan; todas ellas constituyen obligaciones ambientales fiscalizables, cuyo cumplimiento es supervisado por la **DGAAM**, en su condición de entidad de fiscalización ambiental del sector transporte.

#### **IV. RECOMENDACIONES.**

Se recomienda a la Gerencia Regional de Recursos Naturales y Gestión Ambiental Otorgar la conformidad a la FITSA del Proyecto de inversión **"MANTENIMIENTO PERIODICO DEL CAMINO VECINAL, TRAMO: MARCAPOMACOA-ANTARRAGRA-PACHAMPACACHAN –DV. CUYO-DV. ANTARRAGRA ALTO- SAN FANCISCO DE ASIS DE YANTAC –DV. DISPENSA- EMP.PE-20 A DE 18.465 KM, DEL DISTRITO DE MARCAPOMACOA, PROVINCIA DE YAULI Y DEPARTAMENTO DE JUNÍN"**.

Remitir el presente Informe Técnico Legal para la emisión de la Resolución correspondiente, la misma que deberá ser notificada a la Municipalidad Provincial de Yauli la Oroya.

**Atentamente,**

Es lo que se informa para los fines pertinentes.

  
**Abg. Harold Smith Orihuela Herrera**  
**Abogado I**

**GOBIERNO REGIONAL JUNÍN**  
 Gerente Regional de Recursos Naturales  
 y Gestión del Medio Ambiente

Huancayo, ..... de ..... del 20 .....  
 PASE A: .....  
 PARA: .....  
 .....  
 .....



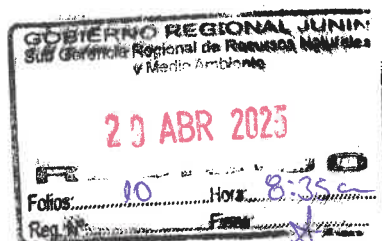
6DOC.	09061284
EXP.	06162113

## INFORME TÉCNICO N° 64 - 2025- GRJ/GRRNGA/SGRNMA/EPC

**A :** ING. KIARA BEATRIZ GONZALES PEZO  
**Sub Gerente de Recursos Naturales y Medio Ambiente (e)**

### **ASUNTO**

: Conformidad a la Ficha Técnica Socio Ambiental FITSA del Proyecto: **"MANTENIMIENTO PERIODICO DEL CAMINO VECINAL, TRAMO: MARCAPOMACOA-ANTARRAGRA-PACHAMPACACHAN –DV. CUYO-DV. ANTARRAGRA ALTO – SAN FRANCISCO DE ASIS DE YANTAC –DV. DISPENSA-EMP. PE-20 A DE 18.465 KM, DEL DISTRITO DE MARCAPOMACOA, PROVINCIA DE YAULI Y DEPARTAMENTO DE JUNIN"**.



**REFERENCIA :** SOLICITUD S/N DOC: 09005662 EXP: 06162113.

**FECHA :** Huancayo, 28 de abril del 2025.

Nos dirigimos a usted en atención al documento de la referencia, respecto del cual informamos lo siguiente:

### **I. ANTECEDENTE**

- 1.1. Mediante **SOLICITUD S/N DOC: 09005662 EXP: 06162113**, de fecha **10.04.2025**, la **Municipalidad Provincial de Yauli la Oroya**, remite el levantamiento de observaciones a la **Gerencia Regional de Recursos Naturales y Gestión Ambiental**, la **FITSA** para su evaluación.

### **II. MARCO NORMATIVO**

#### **SOBRE LAS COMPETENCIAS DE LA GERENCIA REGIONAL DE RECURSOS NATURALES Y GESTIÓN AMBIENTAL (GRRNGA)**

- 2.1. El Artículo IV del texto único ordenado de la ley N° 27444, ley de procedimientos administrativo general, aprobado por decreto supremo N° 004-2019-JUS, señala que, de acuerdo al principio de legalidad, las autoridades administrativas deben actuar dentro de las facultades atribuidas con respecto a la constitución y la ley.
- 2.2. Con Oficio N° 4694-2023-MTC/16 inicia el ejercicio efectivo de las competencias ambientales delegadas del Ministerio de Transportes y Comunicaciones al Gobierno Regional de Junín a partir del día 18 de diciembre del 2023, en virtud al convenio suscrito.
- 2.3. Mediante Ordenanza Regional N° 378-2023-GRJ/CR se aprueba procedimientos administrativos en el Texto Único de Procedimientos Administrativos – TUPA del Gobierno Regional de Junín y su modificatoria con el Decreto Regional N°008-2023-GR-JUNIN/GR.
- 2.4. Mediante Ordenanza Regional N° 376-2023-GRJ/CR, se aprueba la modificación del Reglamento de Organización y Funciones (ROF) del Gobierno Regional de Junín.
- 2.5. El Gobierno regional de Junín (GORE JUNÍN) y el Ministerio de Transportes y comunicaciones (MTC), han suscrito **CONVENIO DE DELEGACIÓN DE COMPETENCIAS EN MATERIA AMBIENTAL ENTRE EL MINISTERIO DE TRANSPORTES Y COMUNICACIONES Y EL GOBIERNO REGIONAL DE JUNÍN**, en la cual se delegan funciones en materia ambiental i) Competencias



GOBIERNO REGIONAL JUNÍN  
Sub Gerencia de Recursos Naturales y Medio Ambiente  
PASE A: ABOGADO  
PARA: EL AGENUA  
29 de 04 del 2025  
Huancayo

en materia de certificación ambiental de proyectos del sector transportes que se enmarquen en I categoría I – Declaración de Impacto Ambiental – DIA, que cuenten con clasificación anticipada y ii) Emitir el acto administrativo, mediante el cual se comunica al titular del proyecto de inversión la conformidad o no conformidad a la ficha técnica socio ambiental. Luego de cumplir con los requisitos estipulados En el mencionado convenio, el director general de asuntos ambientales del MTC, notifica formalmente que a partir del día 08 de marzo del año 2021 el GORE JUNÍN asume las funciones delegadas a través de la Gerencia Regional de Recursos Naturales y Gestión Ambiental.

#### **SOBRE LA FITSA DEL SECTOR TRANSPORTE**

- 2.6. El artículo 11 del Reglamento de Protección Ambiental del Sector Transportes (RPAST), aprobado por Decreto Supremo N° 004-2017-MTC, estableció que todo titular de proyecto, actividad u obra que no estén comprendidos en el marco del SEIA deberá presentar una Ficha Técnica Socio Ambiental (FITSA), según Anexo 2, donde se consigne la información socio ambiental del proyecto, además de aspectos técnicos, costos y las principales actividades a ejecutar a fin de cumplir con la normativa ambiental vigente. Dicha ficha estará sujeta a un proceso de validación por la Autoridad Ambiental Competente.
- 2.7. No obstante, el artículo 1 de la modificatoria del Reglamento de Protección Ambiental para el Sector Transportes aprobado mediante Decreto Supremo N° 008-2019-MTC, el cual modifica los artículos 11, 21 y 38 del Reglamento de Protección Ambiental para el Sector Transportes, aprobado por Decreto Supremo N° 004-2017-MTC, establece lo siguiente:

#### ***“Artículo 11.- De los proyectos de inversión, actividades y servicios del Sector Transporte no sujetos al SEIA***

11.1. Los **titulares** de proyectos de inversión, actividades y servicios del Sector Transportes que no están sujetos al Sistema Nacional de Evaluación de Impacto Ambiental–SEIA, no están obligados a gestionar la certificación ambiental; sin embargo, deben cumplir con las normas generales emitidas para el manejo de residuos sólidos, aguas, efluentes, emisiones, ruidos, suelos, conservación del patrimonio natural y cultural, zonificación, construcción y otros que pudieran corresponder, así como aplicar las medidas de prevención, mitigación, remediación y compensación ambiental, que resulten acordes a su nivel de incidencia sobre el ambiente y en cumplimiento al principio de responsabilidad ambiental; asimismo, deben presentar una Ficha Técnica Socio Ambiental (**FITSA**).

11.2 La **FITSA** es un instrumento de gestión ambiental complementario al SEIA de carácter preventivo que aplica para proyectos de inversión, actividades y servicios de competencia del Sector Transportes que no están sujetos al SEIA. Los proyectos, actividades y servicios que se encuentren en dicha condición, y se ubiquen dentro de un Área Natural Protegida o Zona de Amortiguamiento deben hacer la consulta ante el MINAM sobre la pertinencia de desarrollar una FITSA.

11.3 El Ministerio de Transportes y Comunicaciones, previa opinión favorable del Ministerio del Ambiente - MINAM, mediante Resolución Ministerial aprueba a propuesta de la Dirección General de Asuntos Socio Ambientales, la Ficha Técnica Socio Ambiental (**FITSA**), y su aplicación a los proyectos de inversión, actividades y servicios del Sector Transportes que correspondan (...)“

- 2.8 Asimismo, la Segunda Disposición Complementaria Transitoria del Decreto Supremo N° 008-2019-MTC, que modifica el RPAST, indica que, en tanto el MTC apruebe la **FITSA**, y su aplicación a los proyectos de inversión, actividades y servicios del Sector Transportes, el **Titular** presenta el contenido básico de la **FITSA** indicado en el Anexo 2 del citado Reglamento, desarrollando la información socio ambiental del proyecto de inversión, actividad o servicio de competencia del Sector

- Transportes, además de los aspectos técnicos, de costos y las principales actividades a ejecutar a fin de cumplir con la normativa ambiental vigente.
- 2.9 Sin embargo, con fecha 10 de agosto de 2022, la **DGAAM** emitió la Resolución Directoral N° 0573-2022-MTC/16, mediante la cual aprobó los formatos de la **FITSA** aplicables a las siguientes tipologías:
- i) Mejoramiento de infraestructura vial interurbana (red vial vecinal) menor o igual a 10 km sin trazo nuevo;
  - ii) Puente modular,
  - iii) Servicios de conservación periódica, y
- Construcción y/o reposición de puentes definitivos de menores luces
- 2.10 En ese contexto, conforme a lo indicado en el formato aprobado con la Resolución Directoral N° 0573-2022-MTC/16, la **FITSA** tiene carácter de Declaración Jurada, por lo cual, el **Titular** y/o representante legal, responsable de su llenado, se acogen a la presunción de veracidad amparada en el Artículo 12 del **RPAST** y el Artículo 51 del Texto Único Ordenado de la Ley N° 27444, Ley de Procedimiento Administrativo General (en adelante, **TUO LPAG**); por tanto, la información y/o documentación presentada en el presente Procedimiento Administrativo, estará sujeta a las acciones de fiscalización posterior y a las consecuencias legales que puedan generarse, conforme a lo dispuesto en el artículo 34 del **TUO LPAG**.
- 2.11 Por su parte, el numeral 1.3 del Anexo Único del Decreto Supremo N° 009-2022-MTC, que aprueba el Texto Único de Procedimientos Administrativos del **MTC** (en **TUPA**), establece el procedimiento administrativo denominado “**DGAAM-008: Evaluación de Ficha Técnica Socio Ambiental**”. Sobre el particular, se advierte que el **Titular** cumplió con presentar todos los requisitos exigidos en el **TUPA** para el presente Procedimiento Administrativo.

### III. ANÁLISIS TÉCNICO

#### 3.1 SOBRE EL SUPUESTO DE LA APLICACIÓN

A partir de la evaluación técnica realizada se puede verificar que la ficha técnica socio ambiental (FITSA) del proyecto de inversión denominado “**MANTENIMIENTO PERIODICO DEL CAMINO VECINAL, TRAMO: MARCAPOMACOA-ANTARRAGRA-PACHAMPACACHAN –DV. CUYO-DV. ANTARRAGRA ALTO –SAN FRANCISCO DE ASIS DE YANTAC –DV. DISPENSA-EMP. PE-20 A DE 18.465 KM, DEL DISTRITO DE MARCAPOMACOA, PROVINCIA DE YAULI Y DEPARTAMENTO DE JUNIN**”, no generara impactos ambientales negativos significativos; asimismo, que el **Titular** del proyecto de inversión ha presentado la **FITSA** con la información requerida de acuerdo al Anexo II de la R.D. N° 0573-2022-MTC/16.

#### 3.2 SOBRE EL CONTENIDO DE LA FITSA

- 3.2.1. A partir de la información presentada por el **Titular** en el instrumento de gestión ambiental complementario, se obtiene la siguiente evaluación:

N°	Ítem
1	<p><b>Requisitos de admisibilidad</b></p> <p>1. La FITSA se encuentra suscrita por el Abog. Edson Crisóstomo Ortega Alcalde de la Municipalidad Provincial de Yauli- La Oroya por los profesionales encargados de su elaboración (Art. 11 del RPAST).</p> <p>2. El Titular ha presentado el comprobante de pago con fecha 10 de abril de 2025 y número de recibo 003238 por derecho de tramitación.</p> <p><b>Supuesto de aplicación</b></p> <p>La FITSA se encuentra acorde a lo establecido en el artículo 2 del RD N° 573-2022-MTC-16, correspondiendo las actividades a:</p>



N°	Item																																																						
	ii) Puente modular y Construcción y/o reposición de puentes definitivos de menores.																																																						
2	<b>Datos Generales del proyecto</b>																																																						
	<b>2.1. Datos de la persona natural o jurídica que elaboró la FITSA</b> <table border="1"> <thead> <tr> <th>Datos</th> <th>Especialista Ambiental Vanessa Gutiérrez Lozano</th> <th>Especialista Social Karen Ruby Mayhuascar Lozano</th> </tr> </thead> <tbody> <tr> <td>DNI</td> <td>41669232</td> <td>20076656</td> </tr> <tr> <td>RUC</td> <td>1041669232</td> <td>10467607044</td> </tr> <tr> <td>Profesión</td> <td>Ingeniero Químico</td> <td>Lic. En Trabajo Social</td> </tr> <tr> <td>N° de colegiatura</td> <td>CIP N°: 120678 (Colegio de Ingenieros)</td> <td>17 CSP N° Colegio de Sociólogos)</td> </tr> <tr> <td>Acreditación de experiencia</td> <td>Se adjunta en ANEXO 1. Registro de Consultora Ambiental.</td> <td>Se adjunta en ANEXO 1. Registro de Consultoría Ambiental.</td> </tr> </tbody> </table>	Datos	Especialista Ambiental Vanessa Gutiérrez Lozano	Especialista Social Karen Ruby Mayhuascar Lozano	DNI	41669232	20076656	RUC	1041669232	10467607044	Profesión	Ingeniero Químico	Lic. En Trabajo Social	N° de colegiatura	CIP N°: 120678 (Colegio de Ingenieros)	17 CSP N° Colegio de Sociólogos)	Acreditación de experiencia	Se adjunta en ANEXO 1. Registro de Consultora Ambiental.	Se adjunta en ANEXO 1. Registro de Consultoría Ambiental.																																				
Datos	Especialista Ambiental Vanessa Gutiérrez Lozano	Especialista Social Karen Ruby Mayhuascar Lozano																																																					
DNI	41669232	20076656																																																					
RUC	1041669232	10467607044																																																					
Profesión	Ingeniero Químico	Lic. En Trabajo Social																																																					
N° de colegiatura	CIP N°: 120678 (Colegio de Ingenieros)	17 CSP N° Colegio de Sociólogos)																																																					
Acreditación de experiencia	Se adjunta en ANEXO 1. Registro de Consultora Ambiental.	Se adjunta en ANEXO 1. Registro de Consultoría Ambiental.																																																					
	<b>2.2. Datos del Titular, Descripción breve del Proyecto, características principales y sus componentes</b> <table border="1"> <thead> <tr> <th colspan="2">Datos del Proyecto</th> </tr> </thead> <tbody> <tr> <td>Titular</td> <td>Municipalidad Provincial Yauli – la Oroya</td> </tr> <tr> <td>Representante Legal</td> <td>Abog. Edson Crisóstomo Ortega</td> </tr> <tr> <td>RUC</td> <td>20120385004</td> </tr> <tr> <td>Correo Electrónico del Titular</td> <td>secretariageneral@muniyauli-yauli.gob.pe</td> </tr> <tr> <td>Teléfono de contacto</td> <td>963393372</td> </tr> <tr> <td>Dirección Fiscal</td> <td>Av. Horacio Zevallos Games Nro. 315 urb. Oroya Nueva (Cost.Bco Interbank la Oroya)- La Oroya</td> </tr> <tr> <td>Nombre completo del Proyecto</td> <td>MANTENIMIENTO PERIODICO DEL CAMINO VECINAL, TRAMO: MARCAPOMACOA-ANTARRAGRA-PACHAMPACACHAN –DV. CUYO-DV. ANTARRAGRA ALTO –SAN FRANCISCO DE ASIS DE YANTAC –DV. DISPENSA-EMP.PE-20 A DE 18.465 KM, DEL DISTRITO DE MARCAPOMACOA, PROVINCIA DE YAULI Y DEPARTAMENTO DE JUNIN”</td> </tr> <tr> <td>Ubicación Política (Departamento/ Provincia / Distrito / Centros Poblados)</td> <td>Marcapomacocha / Yauli /Junín.</td> </tr> <tr> <td>Ubicación Geográfica (COORDENADAS UTM WGS 84 – ZONA 18 S)</td> <td> <table border="1"> <thead> <tr> <th colspan="2">DESCRIPCIÓN</th> <th>REGION / PROVINCIA / DISTRITO</th> <th>PROG. (km)</th> <th colspan="2">COORDENADAS UTM WGS 84 – ZONA 18 S</th> <th rowspan="2">LONGITUD (Km)</th> <th rowspan="2">SUPERPOSICION EN ANP, ZA O ACR</th> </tr> <tr> <th>EJE DE VIA</th> <th>INICIO / FIN</th> <th></th> <th></th> <th>ESTE</th> <th>NORTE</th> </tr> </thead> <tbody> <tr> <td></td> <td></td> <td>Junín / Yauli / Marcapomacocha</td> <td>0+000</td> <td>954141.885</td> <td>8738848.252</td> <td rowspan="2">18.485</td> <td rowspan="2">NO</td> </tr> <tr> <td></td> <td></td> <td></td> <td>15+465</td> <td>244331.312</td> <td>8745707.089</td> </tr> </tbody> </table> </td> </tr> <tr> <td>Longitud (Km)</td> <td>18.465 tramo del mantenimiento periódico.</td> </tr> <tr> <td>Superposición en ANP, ZA o ACR</td> <td>No</td> </tr> <tr> <td>Población beneficiaria</td> <td>La población beneficiaria corresponde al número de 580 habitantes.</td> </tr> </tbody> </table>	Datos del Proyecto		Titular	Municipalidad Provincial Yauli – la Oroya	Representante Legal	Abog. Edson Crisóstomo Ortega	RUC	20120385004	Correo Electrónico del Titular	secretariageneral@muniyauli-yauli.gob.pe	Teléfono de contacto	963393372	Dirección Fiscal	Av. Horacio Zevallos Games Nro. 315 urb. Oroya Nueva (Cost.Bco Interbank la Oroya)- La Oroya	Nombre completo del Proyecto	MANTENIMIENTO PERIODICO DEL CAMINO VECINAL, TRAMO: MARCAPOMACOA-ANTARRAGRA-PACHAMPACACHAN –DV. CUYO-DV. ANTARRAGRA ALTO –SAN FRANCISCO DE ASIS DE YANTAC –DV. DISPENSA-EMP.PE-20 A DE 18.465 KM, DEL DISTRITO DE MARCAPOMACOA, PROVINCIA DE YAULI Y DEPARTAMENTO DE JUNIN”	Ubicación Política (Departamento/ Provincia / Distrito / Centros Poblados)	Marcapomacocha / Yauli /Junín.	Ubicación Geográfica (COORDENADAS UTM WGS 84 – ZONA 18 S)	<table border="1"> <thead> <tr> <th colspan="2">DESCRIPCIÓN</th> <th>REGION / PROVINCIA / DISTRITO</th> <th>PROG. (km)</th> <th colspan="2">COORDENADAS UTM WGS 84 – ZONA 18 S</th> <th rowspan="2">LONGITUD (Km)</th> <th rowspan="2">SUPERPOSICION EN ANP, ZA O ACR</th> </tr> <tr> <th>EJE DE VIA</th> <th>INICIO / FIN</th> <th></th> <th></th> <th>ESTE</th> <th>NORTE</th> </tr> </thead> <tbody> <tr> <td></td> <td></td> <td>Junín / Yauli / Marcapomacocha</td> <td>0+000</td> <td>954141.885</td> <td>8738848.252</td> <td rowspan="2">18.485</td> <td rowspan="2">NO</td> </tr> <tr> <td></td> <td></td> <td></td> <td>15+465</td> <td>244331.312</td> <td>8745707.089</td> </tr> </tbody> </table>	DESCRIPCIÓN		REGION / PROVINCIA / DISTRITO	PROG. (km)	COORDENADAS UTM WGS 84 – ZONA 18 S		LONGITUD (Km)	SUPERPOSICION EN ANP, ZA O ACR	EJE DE VIA	INICIO / FIN			ESTE	NORTE			Junín / Yauli / Marcapomacocha	0+000	954141.885	8738848.252	18.485	NO				15+465	244331.312	8745707.089	Longitud (Km)	18.465 tramo del mantenimiento periódico.	Superposición en ANP, ZA o ACR	No	Población beneficiaria	La población beneficiaria corresponde al número de 580 habitantes.
Datos del Proyecto																																																							
Titular	Municipalidad Provincial Yauli – la Oroya																																																						
Representante Legal	Abog. Edson Crisóstomo Ortega																																																						
RUC	20120385004																																																						
Correo Electrónico del Titular	secretariageneral@muniyauli-yauli.gob.pe																																																						
Teléfono de contacto	963393372																																																						
Dirección Fiscal	Av. Horacio Zevallos Games Nro. 315 urb. Oroya Nueva (Cost.Bco Interbank la Oroya)- La Oroya																																																						
Nombre completo del Proyecto	MANTENIMIENTO PERIODICO DEL CAMINO VECINAL, TRAMO: MARCAPOMACOA-ANTARRAGRA-PACHAMPACACHAN –DV. CUYO-DV. ANTARRAGRA ALTO –SAN FRANCISCO DE ASIS DE YANTAC –DV. DISPENSA-EMP.PE-20 A DE 18.465 KM, DEL DISTRITO DE MARCAPOMACOA, PROVINCIA DE YAULI Y DEPARTAMENTO DE JUNIN”																																																						
Ubicación Política (Departamento/ Provincia / Distrito / Centros Poblados)	Marcapomacocha / Yauli /Junín.																																																						
Ubicación Geográfica (COORDENADAS UTM WGS 84 – ZONA 18 S)	<table border="1"> <thead> <tr> <th colspan="2">DESCRIPCIÓN</th> <th>REGION / PROVINCIA / DISTRITO</th> <th>PROG. (km)</th> <th colspan="2">COORDENADAS UTM WGS 84 – ZONA 18 S</th> <th rowspan="2">LONGITUD (Km)</th> <th rowspan="2">SUPERPOSICION EN ANP, ZA O ACR</th> </tr> <tr> <th>EJE DE VIA</th> <th>INICIO / FIN</th> <th></th> <th></th> <th>ESTE</th> <th>NORTE</th> </tr> </thead> <tbody> <tr> <td></td> <td></td> <td>Junín / Yauli / Marcapomacocha</td> <td>0+000</td> <td>954141.885</td> <td>8738848.252</td> <td rowspan="2">18.485</td> <td rowspan="2">NO</td> </tr> <tr> <td></td> <td></td> <td></td> <td>15+465</td> <td>244331.312</td> <td>8745707.089</td> </tr> </tbody> </table>	DESCRIPCIÓN		REGION / PROVINCIA / DISTRITO	PROG. (km)	COORDENADAS UTM WGS 84 – ZONA 18 S		LONGITUD (Km)	SUPERPOSICION EN ANP, ZA O ACR	EJE DE VIA	INICIO / FIN			ESTE	NORTE			Junín / Yauli / Marcapomacocha	0+000	954141.885	8738848.252	18.485	NO				15+465	244331.312	8745707.089																										
DESCRIPCIÓN		REGION / PROVINCIA / DISTRITO	PROG. (km)	COORDENADAS UTM WGS 84 – ZONA 18 S		LONGITUD (Km)	SUPERPOSICION EN ANP, ZA O ACR																																																
EJE DE VIA	INICIO / FIN			ESTE	NORTE																																																		
		Junín / Yauli / Marcapomacocha	0+000	954141.885	8738848.252	18.485	NO																																																
			15+465	244331.312	8745707.089																																																		
Longitud (Km)	18.465 tramo del mantenimiento periódico.																																																						
Superposición en ANP, ZA o ACR	No																																																						
Población beneficiaria	La población beneficiaria corresponde al número de 580 habitantes.																																																						

N°	Ítem		
	<b>Monto de inversión (según la FITSA)</b>	S/ 886,918.00 (ochocientos ochenta y seis mil novecientos dieciocho con 00/100 soles)	
	<b>Tiempo de ejecución</b>	75 días calendarios (2.5 meses).	
	<b>¿El Proyecto ha iniciado ejecución física? (SI/NO)</b>	No.	
	<b>El Proyecto no incluye la construcción/creación de vía (SI/NO)</b>	No	
	<b>Tipo de intervención (supuesto)</b>	Mantenimiento y/o Conservación Periódica.	
	<b>Vida útil del Proyecto</b>	25 años de vida útil.	
	<b>Etapas del Proyecto</b>	Planificación (folio 213-209)	<ul style="list-style-type: none"> <li>- Movilización y desmovilización de equipos.</li> <li>- Nivelación y replanteo</li> </ul>
		Construcción (folio 213-209)	<ul style="list-style-type: none"> <li>- Mejoramiento de suelo a nivel de subrasante e=0.25m</li> <li>- Reposición de afirmado E=0.15m</li> <li>- Reposición de afirmado E=0.10m</li> <li>- Conformación y perfilado de cunetas</li> <li>- Excavación de material suelto</li> <li>- Eliminación de material excedente manual dprom=30 m</li> <li>- Transporte</li> </ul>
		Cierre de Obra (folio 213-209)	<ul style="list-style-type: none"> <li>- Cierre de depósitos de material excedente: Disposición y acondicionamiento de material excedente.</li> <li>- Esparcir y compactar la materia de eliminación para evitar su dispersión</li> <li>- Instalación de drenajes</li> <li>- Cierro de patio de máquinas: Retiro de todas las maquinarias y equipos</li> <li>- Desmontaje de las instalaciones</li> <li>- Recojo y disposición final de los residuos solidos</li> <li>- Cierre de canteras:</li> </ul>
		Operación y Mantenimiento (folio 213-209)	<ul style="list-style-type: none"> <li>- Operación</li> <li>- Mantenimiento de vía</li> <li>- Mantenimiento de las obras de drenaje superficial.</li> </ul>
	<b>Área Influencia de del Proyecto (*)</b>	<b>Directa (indicar el área m<sup>2</sup> o ha)</b>	
		<b>385.75 (ha)</b> Para la delimitación del AID del Proyecto se ha considerado los siguientes criterios: <ul style="list-style-type: none"> <li>- Área donde se ejecutará los componentes principales del Proyecto.</li> </ul>	

N°	Ítem	
	<div><ul style="list-style-type: none"><li>- Área donde se ejecutará los componentes secundarios del Proyecto.</li><li>- Áreas auxiliares del proyecto como Deposito de Material Excedente, canteras y Patio de máquina.</li><li>- Centros poblados aledaños a la Vía.</li><li>- Se consideró 100 m aproximadamente adicional a la Vía y a los componentes principales y auxiliares.</li><li>- De esta forma se está considerando el impacto inmediato y más efectivo ocasionado por las actividades, abarcando un área total de 385.75 Hectáreas, (Ver Anexo N° 04. Mapas Temáticos, 04.02. Mapa de Influencia)</li></ul></div>	
	Indirecta (indicar el área m² o ha)	575.97(ha)
	En tal sentido, los criterios tomados en cuenta para la delimitación del AII del proyecto, son:	
	<div><ul style="list-style-type: none"><li>- Generación de empleo.</li><li>- Mejorar la calidad de vida.</li><li>- Se consideró 50 m adicional al área de influencia directa.</li><li>- La población que se encuentra vinculada socialmente con el proyecto.</li><li>- Otras vías que se interconectan mediante otro camino secundario o ramal al proyecto; integrándolos económico, social y políticamente.</li><li>- En total el área de influencia indirecta total abarca una superficie de 575.97 hectáreas, (Ver Anexo N°04. Mapas Temáticos, 04.02. Mapa de Influencia).</li></ul></div>	

(\*) En el folio 208 – 207 de la FITSA se adjunta el plano de áreas de influencia que incluyen los polígonos de las áreas auxiliares, trazo de vía e información temática.

3 Información de las áreas auxiliares a ser utilizadas

En el ítem 7. *Áreas auxiliares a ser utilizadas*, comprendido en el folio 223 -219 de la FITSA, el Titular declara las siguientes áreas auxiliares.

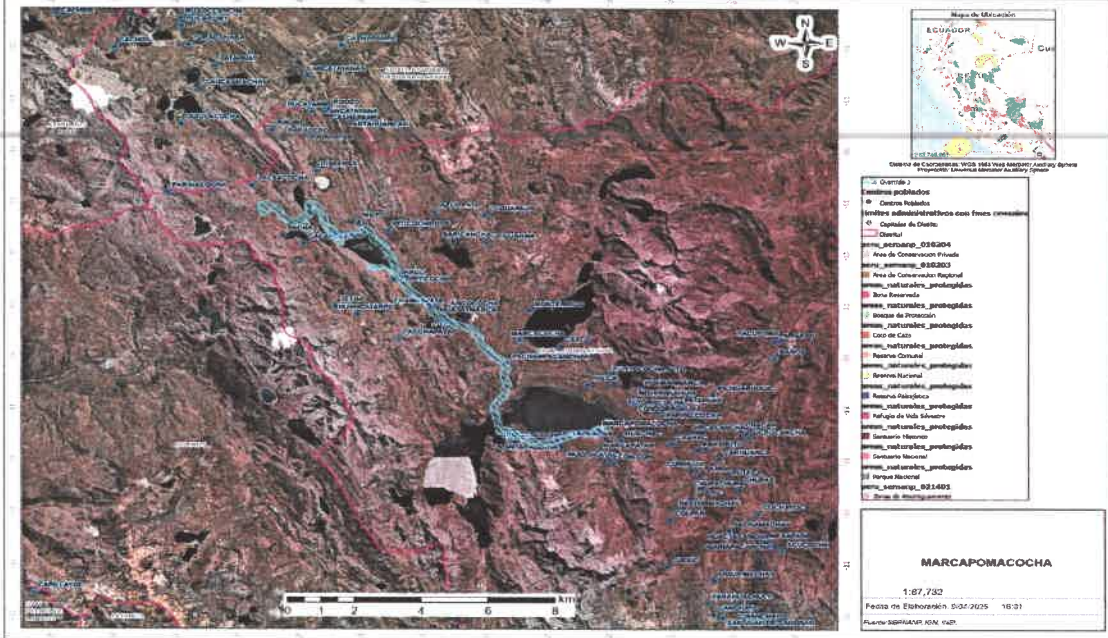
(\*) *Coordenadas geográficas declaradas en la Ficha de Caracterización.*

NOMBRE	UBICACIÓN POLÍTICA (DINT. - PROV. - DEPTO.)	ÁREA (m²)	PERÍMETRO (m)	LADO Y ACCESO (m)	TITULARIDAD DEL TERRENO	SITUACIÓN LEGAL DEL PREDIO	INSTANCIA A ZONA URBANA (Km)
Patio de Máquinas 01	Marcapomacocha – Yauli – Junín	2.824.565	199.952	Izquierdo, directo	Comunidad Campesina de Marcapomacocha	Comunal	Dentro del C.P. San Francisco de Asís de Yauli
Depósito de Material Excedente 01	Marcapomacocha – Yauli – Junín	10.276.6711	487.6505	Derecho, directo	Comunidad Campesina de Marcapomacocha	Comunal	A 0.65 km del C.P. San Francisco de Asís de Yauli
Cantera 01	Marcapomacocha – Yauli – Junín	4.830.4789	260.9933	Izquierdo, directo	Comunidad Campesina de Marcapomacocha	Comunal	A 1.00 km del C.P. Marcapomacocha
Cantera 02	Marcapomacocha – Yauli – Junín	11.261.7313	434.8539	Izquierdo, 895.80 m	Comunidad Campesina de Marcapomacocha	Comunal	A 1.35 km del C.P. San Francisco de Asís de Yauli
Cantera 03	Marcapomacocha – Yauli – Junín	7.551.8772	360.9210	Derecho, 126.00 m	Comunidad Campesina de Marcapomacocha	Comunal	A 2.27 km del C.P. San Francisco de Asís de Yauli

4 Identificación de fuentes de agua

En el ítem 8. *Identificación de fuentes de agua* comprendida en el folio 219 de la FITSA, el Titular declara el abastecimiento de agua.

AGUA PARA USO INDUSTRIAL: Se precisa que para toda la ejecución del proyecto se requiere un total de 1,782.90 m3; la cual será abastecida por compra a terceros, cabe precisar que los proveedores deben contar con todas las autorizaciones y/o permisos correspondientes por las autoridades competentes.

N°	Ítem
	<p><b>AGUA PARA CONSUMO HUMANO:</b> Por otro lado, el agua para consumo humano por parte del personal que labora en obra será comprada a través de envases de caja, bidones, botellas, entre otros en un volumen total de 1.313 m<sup>3</sup> durante el mejoramiento periódico. Asimismo, se precisa que los proveedores deben contar con todas las autorizaciones y/o permisos correspondientes por las autoridades competentes.</p>
5	<p><b>Identificación de Área Natural protegida (ANP) o su Zona de amortiguamiento, Área de conservación regional, sitios Ramsar colindantes o ecosistemas frágiles</b></p>
	<p>En el ítem 9 De acuerdo al Mapa de Superposición con ANP, ZA O ACR realizado en el Módulo de Compatibilidad del SERNANP mediante la consulta simple con código 608917, nos determina que el área de influencia del proyecto no se superpone a ninguna Área Natural Protegida y Zona de Amortiguamiento, Área de Conservación Regional, Sitios Ramsar Colindantes o Ecosistemas Frágiles.</p> 
	<p>Figura 1: Consulta al SERNANP sobre la superposición con ANP, ZA o ACR</p>
6	<p><b>Identificación de áreas arqueológicas y/o patrimonio cultural</b></p>
	<p>En el ítem 10. Identificación de áreas arqueológicas y/o patrimonio cultural comprendido en el folio 214 De acuerdo al Geo portal del Sistema de Información Geográfica Arqueológica SIGDA del Ministerio de Cultura, mediante la consulta simple se determina que dentro del área de influencia del proyecto no se encuentran los Sitios Arqueológicos</p>



N°

Ítem

April 9, 2025

0 1.75 3.5 7 km

1:81,725

Geomatica | DGR  
Source: Sat., Vector, Satellite Imagery, and the GIS User  
Compiled by  
GEOMATICA  
DGR | Geomatica

Residuos sólidos y Líquidos

7 El Titular en el ítem 11. Residuos sólidos y líquidos comprendido en el folio 33 se ha caracterizado los siguientes residuos:

El manejo de los residuos sólidos para el Servicio será basado en el cumplimiento del Decreto Legislativo N° 1278, Ley de Gestión Integral de Residuos Sólidos y su reglamento aprobado mediante Decreto Supremo N° 014-2017-MINAM y modificado por Decreto Supremo N° 001-2022-MINAM. Se realizó la estimación de residuos sólidos generados en las etapas (preliminar, construcción y etapa de cierre) de la actividad. La disposición final de los residuos peligrosos será dispuesta por una EO-RS registrada por el MINAM y los residuos no peligrosos serán dispuestos en un relleno sanitario. Para el manejo de los residuos sólidos generados por la actividad, se procurará en todo momento reducir el uso de insumos con el fin de minimizar el volumen de manejo, para lo cual se deberán emplear alternativas de sustitución eficiente, así como un inventario de materiales, de manera tal que se reduzca el volumen y también el riesgo asociado al manejo de residuos peligrosos.

En el área de almacenamiento temporal se ubicarán contenedores que deberán estar contruidos con materiales que sean resistentes al residuo almacenado, a prueba de filtraciones y capaces de resistir los esfuerzos producidos durante su manipulación.

- La generación de residuos sólidos en la etapa de construcción incluye básicamente residuos no peligrosos: residuos orgánicos, papel, plásticos, metales, etc. Asimismo, durante la ejecución del proyecto se producirán residuos peligrosos propios de la construcción como los residuos de Pegamento de PVC, bolsas de Yeso, restos de pintura, envases de aditivos y otros. El volumen de los residuos sólidos durante la ejecución del proyecto se estimó a partir de los siguientes datos:

TIPO DE RESIDUOS DE ACUERDO A SU COMPOSICIÓN	% DE COMPOSICIÓN	TOTAL	ETAPAS DEL PROYECTO		
			PLANIFICACIÓN	CONSTRUCCIÓN	CIERRE CONSTRUCTIVO
Residuos Orgánicos	55.21%	191.30	18.22	145.75	27.33
Residuos Inorgánicos	21.42%	74.22	7.07	56.55	10.60
Residuos No Aprovechable	15.60%	54.05	5.15	41.18	7.72
Residuos Peligrosos	7.77%	26.92	2.56	20.51	3.85



N°	Ítem						
	<table><tr><td>TOTAL</td><td>100.00%</td><td>346.50</td><td>33.00</td><td>264.00</td><td>49.50</td></tr></table>	TOTAL	100.00%	346.50	33.00	264.00	49.50
TOTAL	100.00%	346.50	33.00	264.00	49.50		
	<p><b>EFLUENTES</b></p> <p><b>AGUA RESIDUALES MUNICIPALES</b></p> <ul style="list-style-type: none"><li>El proyecto requerirá aproximadamente 18 personales en toda la obra, entre mano de obra no calificada y profesionales, de acuerdo a la cantidad de personal se realiza las estimaciones de los efluentes de acuerdo al balance hídrico corporal normal adecuado, es decir que el consumo de agua junto a la producción de la misma de forma endógena, debe estar equilibrado con las pérdidas de líquido. Las pérdidas ocurren por 4 vías distintas: renal a través de la orina (alrededor de 1500 ml/día), cutánea por medio del sudor (alrededor de 100 MI/día), pulmonar a través de la respiración (alrededor de 600 MI/día) y digestiva en las heces (alrededor de 100 MI/día).</li></ul> <p><b>LAVADO DE VEHÍCULOS Y MAQUINARIAS</b></p> <ul style="list-style-type: none"><li>Dentro del proyecto no se contempla el lavado de los equipos y maquinarias, por el tiempo breve de ejecución que presenta. De requerirlo tendrá que dirigirse a un gasocentro autorizado y cercano al área del proyecto donde puede ejecutar dicha acción.</li></ul>						
8	<p><b>Caracterización de la línea base ambiental, socioeconómico y cultural</b></p> <p>El Titular en el ítem 14 Caracterización de la línea base ambiental, socioeconómico y cultural comprendido del folio 203 al folio 164, ha descrito las variables ambientales y sociales cuyo detalle se muestra en la FITSA, los cuales se resumen en:</p> <p><b>Medio Físico</b></p> <p>El Titular ha desarrollado la siguiente información:</p> <ul style="list-style-type: none"><li>- Clima:</li><li>- Fisiografía</li><li>- Geología</li><li>- Geomorfología</li><li>- Suelo</li><li>- Hidrología e hidrografía.</li></ul> <p><b>Medio Biológico</b></p> <p>El Titular ha desarrollado la siguiente información:</p> <ul style="list-style-type: none"><li>- Zona de vida- Ecorregiones</li><li>- Cobertura Vegetal-Flora-Fauna</li></ul> <p><b>Medio socioeconómico</b></p> <ul style="list-style-type: none"><li>- Demografía</li><li>- Caracterización social</li><li>- Educación</li><li>- Salud</li><li>- Vivienda y servicios básicos</li><li>- Economía y Pobreza</li><li>- Actividades económicas</li><li>- Migración</li><li>- Población beneficiaria</li><li>- Costumbres y Tradiciones</li><li>- Religión</li><li>- Danzas</li><li>- La información fue desarrollada en base a fuentes secundarias, las cuales se listan a continuación:</li><li>- Censos Nacionales de Población y Vivienda 2017</li><li>- MINSA</li><li>- Instituto Nacional de Estadística e Informática (INEI), 2017.</li><li>- SENAMHI</li></ul>						
9	<p><b>Identificación, caracterización y valoración de los impactos ambientales</b></p>						

N°	Ítem																																																																		
	<p>En el ítem 15 Identificación caracterización y valoración de los impactos ambientales comprendido desde el folio 163 al folio 147 En el presente capítulo se identifican y evalúan los impactos potenciales positivos y negativos a generarse en el medio físico, biológico, social, económico y/o cultural en el Área de Influencia del proyecto.</p>																																																																		
	<table><tr><th>Etapa</th><th>Medio</th><th>Componente</th><th>Impacto ambiental</th></tr><tr><td rowspan="6">planificación</td><td rowspan="3">Físico</td><td>Aire</td><td>- Alteración a la calidad del aire</td></tr><tr><td>ruido</td><td>- Incremento de niveles de ruido</td></tr><tr><td>Suelo</td><td>- Alteración de la calidad de suelo</td></tr><tr><td>biológico</td><td>Cobertura vegetal</td><td>- Reducción de cobertura vegetal</td></tr><tr><td rowspan="2">Socio económico</td><td>Económico</td><td>- Dinamización de la Economía Local</td></tr><tr><td>Social</td><td>- Molestia a la población local por la generación de polvo</td></tr><tr><td rowspan="8">Construcción</td><td rowspan="4">Físico</td><td>Aire</td><td>- Alteración a la calidad del aire</td></tr><tr><td>ruido</td><td>- Incremento de niveles de ruido</td></tr><tr><td>Suelo</td><td>- Afectación de la calidad de suelo</td></tr><tr><td>Agua</td><td>- Alteración de la calidad del agua superficial</td></tr><tr><td>Biológico</td><td>Cobertura vegetal</td><td>- Reducción de cobertura vegetal</td></tr><tr><td rowspan="2">Socio económico</td><td>Social</td><td>- Molestia a la población local por la generación de polvo</td></tr><tr><td>Económico</td><td>- Dinamización de la Economía Local - Generación de empleo local</td></tr><tr><td rowspan="5">Cierre de obra</td><td rowspan="3">Físico</td><td>Aire</td><td>- Alteración a la calidad del aire</td></tr><tr><td>ruido</td><td>- Incremento de niveles de ruido</td></tr><tr><td>Agua</td><td>- Alteración de la calidad del agua superficial</td></tr><tr><td rowspan="2">Físico Socio económico</td><td>Social</td><td>- Molestia a la población local por la generación de polvo</td></tr><tr><td>Economía</td><td>- Generación de empleo local</td></tr><tr><td rowspan="7">Operación y mantenimiento</td><td rowspan="4">Físico</td><td>Aire</td><td>- Alteración a la calidad del aire</td></tr><tr><td>ruido</td><td>- Incremento de niveles de ruido</td></tr><tr><td>Suelo</td><td>- Afectación de la calidad de suelo</td></tr><tr><td>Agua</td><td>- Alteración de la calidad del agua superficial</td></tr><tr><td rowspan="3">Socio económico</td><td>Social</td><td>- Molestia a la población local por la generación de polvo</td></tr><tr><td rowspan="2">Económico</td><td>- Dinamización de la Economía Local - Generación de empleo local</td></tr></table>	Etapa	Medio	Componente	Impacto ambiental	planificación	Físico	Aire	- Alteración a la calidad del aire	ruido	- Incremento de niveles de ruido	Suelo	- Alteración de la calidad de suelo	biológico	Cobertura vegetal	- Reducción de cobertura vegetal	Socio económico	Económico	- Dinamización de la Economía Local	Social	- Molestia a la población local por la generación de polvo	Construcción	Físico	Aire	- Alteración a la calidad del aire	ruido	- Incremento de niveles de ruido	Suelo	- Afectación de la calidad de suelo	Agua	- Alteración de la calidad del agua superficial	Biológico	Cobertura vegetal	- Reducción de cobertura vegetal	Socio económico	Social	- Molestia a la población local por la generación de polvo	Económico	- Dinamización de la Economía Local - Generación de empleo local	Cierre de obra	Físico	Aire	- Alteración a la calidad del aire	ruido	- Incremento de niveles de ruido	Agua	- Alteración de la calidad del agua superficial	Físico Socio económico	Social	- Molestia a la población local por la generación de polvo	Economía	- Generación de empleo local	Operación y mantenimiento	Físico	Aire	- Alteración a la calidad del aire	ruido	- Incremento de niveles de ruido	Suelo	- Afectación de la calidad de suelo	Agua	- Alteración de la calidad del agua superficial	Socio económico	Social	- Molestia a la población local por la generación de polvo	Económico	- Dinamización de la Economía Local - Generación de empleo local
Etapa	Medio	Componente	Impacto ambiental																																																																
planificación	Físico	Aire	- Alteración a la calidad del aire																																																																
		ruido	- Incremento de niveles de ruido																																																																
		Suelo	- Alteración de la calidad de suelo																																																																
	biológico	Cobertura vegetal	- Reducción de cobertura vegetal																																																																
	Socio económico	Económico	- Dinamización de la Economía Local																																																																
		Social	- Molestia a la población local por la generación de polvo																																																																
Construcción	Físico	Aire	- Alteración a la calidad del aire																																																																
		ruido	- Incremento de niveles de ruido																																																																
		Suelo	- Afectación de la calidad de suelo																																																																
		Agua	- Alteración de la calidad del agua superficial																																																																
	Biológico	Cobertura vegetal	- Reducción de cobertura vegetal																																																																
	Socio económico	Social	- Molestia a la población local por la generación de polvo																																																																
		Económico	- Dinamización de la Economía Local - Generación de empleo local																																																																
	Cierre de obra	Físico	Aire	- Alteración a la calidad del aire																																																															
ruido			- Incremento de niveles de ruido																																																																
Agua			- Alteración de la calidad del agua superficial																																																																
Físico Socio económico		Social	- Molestia a la población local por la generación de polvo																																																																
		Economía	- Generación de empleo local																																																																
Operación y mantenimiento	Físico	Aire	- Alteración a la calidad del aire																																																																
		ruido	- Incremento de niveles de ruido																																																																
		Suelo	- Afectación de la calidad de suelo																																																																
		Agua	- Alteración de la calidad del agua superficial																																																																
	Socio económico	Social	- Molestia a la población local por la generación de polvo																																																																
		Económico	- Dinamización de la Economía Local - Generación de empleo local																																																																

| 10 | **Medidas de prevención, mitigación y corrección; Cronograma de Ejecución y Presupuesto**  En el ítem 16. Medidas de prevención, mitigación y corrección, comprendido en el folio 104 el Titular del Proyecto ha establecido las medidas ambientales de prevención, mitigación, correctivas u otra que corresponda, para cada una de las etapas señaladas en la FITSA. A continuación, se citan los Planes y/o programadas desarrollados: |

N°	Item
	<ul style="list-style-type: none"> <li>• Programa de manejo de residuos sólidos (105)</li> <li>• Programa de manejo emisiones atmosféricas, material particulado, ruido y vibraciones (105)</li> <li>• Programa de minimización y manejo de residuos sólidos no municipales (folio 135-134)</li> <li>• Programa de Manejo de residuos no peligrosos (Folio 110-113)</li> <li>• Programa de manejo de efluentes (folio 114))</li> <li>• Programa de Manejo de áreas auxiliares (folio 116-117)</li> <li>• Plan de gestión social (folio 118)</li> <li>• Programa de atención a quejas y reclamos (folio 119)</li> <li>• Programa de contratación de mano de obra local (folio 117-116)</li> <li>• Programa de seguimiento y control (folio 121-129)</li> <li>• Programa de cierres de obras (130-131)</li> <li>• Elaborado por consultoría ambiental Ingeniería y Servicios Socio ambientales S.A.C.</li> </ul> <p>El Titular señala que, con la finalidad de realizar un seguimiento y control a las medidas ambientales descritas en los anteriores ítems, así como evaluar el cumplimiento legal correspondiente, los medios de verificación del cumplimiento de estas medidas podrán ser: Registros, formatos, manuales, instructivos, panel fotográfico, constancias de disposición final, constancias de disposición mensual, Actas de entrega y recepción, actas de conformidad y otros.</p> <p>Conforme se declara en la FITSA, las medidas de manejo ambiental propuestas se ejecutarán en el plazo de 02 meses (75 días calendarios) y medio de acuerdo al cronograma valorizado del proyecto; asimismo, para su implementación el Titular ha declarado un presupuesto de S/. 23,126.79. (Veintitrés mil cientos veinte seis con 79/100 soles),</p> <p>El Titular será el responsable de garantizar el presupuesto para implementar las medidas ambientales declaradas en la FITSA para cada una de sus etapas.</p>
11	<p><b>Anexos</b></p> <p>Los Anexos de la FITSA contiene los documentos que sustentan los requisitos del folio 59 al folio 01:</p> <ul style="list-style-type: none"> <li>- Doc. Inscripción de Senace</li> <li>- Doc. de los profesionales</li> <li>- Planos</li> <li>- Plano clave</li> <li>- Mapas temáticos</li> <li>- Mapa de ubicación y localización</li> <li>- Mapa de área de influencia</li> <li>- Componentes físicos</li> <li>- Componente biológico</li> <li>- Mapa social</li> <li>- Mapa de monitoreo</li> <li>- Monumentos arqueológicos</li> <li>- Cronograma de obra</li> <li>- Fichas de caracterización</li> <li>- Matriz de valoración de impactos</li> <li>- Check list</li> <li>- Modelo de devolución de terreno</li> <li>- Shapefile</li> <li>- Presupuesto ambiental</li> <li>- Panel fotográfico</li> </ul> <p>Cabe precisar que los planos y mapas han sido remitidos en formato editable georreferenciado en formatos: .DWG, .SHP y .PDF.</p>

Finalmente, es importante señalar que los resultados de la revisión del instrumento (FITSA), deberán ser considerados por el titular del proyecto y reportados, según corresponda, a la Autoridad Ambiental (GRRNGA – GORE JUNIN), ya que es el Titular

del proyecto el responsable de implementar todas la medidas ambientales necesarias para no generar impactos en el entorno del proyecto, las que han sido previstas y las que puedan desarrollarse durante la ejecución del proyecto, atendiéndolos de la manera más oportuna posible y aplicando los medios de verificación propuestos.

#### **IV. EVALUACIÓN DEL LEVANTAMIENTO DE OBSERVACIONES**

- 4.1 Respecto a la FITSA, el Titular cumple con la presentación mínima de la estructura acorde a la Resolución Directoral N°573-2022-MTC/16 y el anexo II del Puente Modular, Construcción y/o Reposición de puente definitivos de menores luces.

#### **V. CONCLUSIONES**

- 5.1 De acuerdo al análisis de la información presentada por la Municipalidad Provincial de Chanchamayo se concluye que la Ficha Técnica Socio Ambiental (FITSA) del proyecto: **"MANTENIMIENTO PERIODICO DEL CAMINO VECINAL, TRAMO: EMP.PE-20 A (HUASCACHACA)-AGNACOLPAN-PARCASH-EMP.JU-501 (HORNAPAMPA)-EMP-JU-101 (L=16,410 KM)**. Cumple con las exigencias técnicas administrativas y legales conforme lo establecido en el Artículo 11 del Reglamento de Protección Ambiental para el Sector Transportes, aprobado por Decreto Supremo N°004-2017-MTC, y su modificatoria aprobada mediante Decreto Supremo N° 008-2019-MTC, así como en el formato establecido en la Resolución Directoral N° 0573-2022-MTC/16 y el TUPA del MTC, aprobado por Decreto Supremo N° 009-2022-MTC; y demás normas complementarias aplicables.
- 5.2 Luego de la evaluación realizada, corresponde que la GRRNGA declare el **"MANTENIMIENTO PERIODICO DEL CAMINO VECINAL, TRAMO: EMP.PE-20 A (HUASCACHACA)-AGNACOLPAN-PARCASH-EMP.JU-501 (HORNAPAMPA)-EMP-JU-101 (L=16,410 KM)**. La conformidad de la FITSA que emita la GRRNGA no constituye el otorgamiento de licencias, autorizaciones, permisos o demás títulos habilitantes u otros requisitos con los que debe contar el Titular para la implementación del precitado proyecto de inversión.
- 5.3 En caso el Titular requiera realizar modificaciones, luego de ser declarada la conformidad de la FITSA, y siempre que dichos cambios no generen impactos ambientales negativos significativos; el Titular deberá solicitar la modificación de la FITSA ante la GRRNGA y obtener su conformidad previamente a la ejecución de tales modificaciones.
- 5.4 El Titular deberá cumplir con las medidas ambientales y sociales establecidas en la FITSA y con las normas generales emitidas para el manejo de residuos sólidos, aguas, efluentes, emisiones, ruidos, suelos, conservación del patrimonio natural y cultural, zonificación, construcción y otros que correspondan; todas ellas constituyen obligaciones ambientales fiscalizables, cuyo cumplimiento es supervisado por la DGAAM, en su condición de entidad de fiscalización ambiental del sector transporte.


#### **VI. RECOMENDACIONES**

- 6.1 Emitir el acto resolutivo que otorga la conformidad a la FITSA del proyecto de inversión: **"MANTENIMIENTO PERIODICO DEL CAMINO VECINAL, TRAMO: EMP.PE-20 A (HUASCACHACA)-AGNACOLPAN-PARCASH-EMP.JU-501 (HORNAPAMPA)-EMP-JU-101 (L=16,410 KM)**. presentada por la Municipalidad Provincial de Yauli la Oroya.
- 6.2 Elevar el presente Informe a la **Gerencia de Recursos Naturales y Gestión Ambiental (GRRNGA)** para su consideración y, de ser el caso, pueda emitir el informe técnico legal y la Resolución Gerencial correspondiente, la misma que

deberá ser notificada a la Municipalidad Provincial de Yauli la Oroya con Dirección Av. Horacio Zevallos Games Nro.315 urb. Oroya Nueva (Cost.Bco Interbank La Oroya-Yauli-Junín, su condición de Titular, para conocimiento y fines.

Es todo en cuanto informamos, para los fines que estime conveniente.

Atentamente,



Elizabeth Prudencio Chamorro

Especialista Ambiental



Odilia Doris Poma Yance

Especialista Social

### ANEXO 1

El titular cumplió con los contenidos mínimos de la Ficha Técnica Socio Ambiental de acuerdo a la presentación no presenta observaciones, a continuación, se describe el resultado de la evaluación:

**Tabla 4. Consideraciones de la FITSA en el marco del RPAST**

En el marco del RPAST		
Criterios de evaluación	Base legal	Observaciones
Sobre la suscripción de la FITSA y representatividad del titular	Artículo 11 del RPAST	De acuerdo a la estructura de la FITSA del IGA contiene las firmas como son del Especialista Social, Ambiental, Consultoría ambiental y del representante legal. <b>Conforme.</b>
Experiencia profesional los especialistas que elaboraron la FITSA		De la Revisión de la ficha técnica socio ambiental el titular deberá de adjuntar la habilidad vigente como es del especialista ambiental, especialista social para aprobación de la FITSA. <b>Conforme.</b>

**Tabla 5. Evaluación de la FITSA en el marco de la Resolución Directoral N° 0573-2022-MTC/16**

En el marco de la Resolución Directoral N° 0573-2022-MTC/16	
Criterios de evaluación	Observaciones
1. Antecedentes.	En el Ítem I, el titular menciona los contenidos mínimos de acuerdo a la necesidad y los beneficios del proyecto a ejecutarse.



En el marco de la Resolución Directoral N° 0573-2022-MTC/16	
Criterios de evaluación	Observaciones
	<b>Conforme</b>
<b>2. Objetivos</b>	En el ítem 2, el titular menciona sobre los objetivos generales y específicos de acuerdo a la estructura de la FITSA y los contenidos mínimos del TDR. <b>Conforme</b>
<b>3. Supuesto de aplicación.</b>	En el ítem 3, el titular menciona sobre el supuesto de aplicación cumplimiento la resolución directoral N°0573-2022-MTC/16. <b>Conforme.</b>
<b>4. Marco legal: General y sectorial.</b>	En el ítem 4 del titular, en el marco legal se menciona sobre el convenio otorgado del Ministerio de Transportes y Comunicaciones al Gobierno Regional de Junín de acuerdo a las normativas actualizadas y vigentes. <b>Conforme</b>
<b>5. Datos generales del Proyecto.</b>	En el ítem 5, el titular detalla de acuerdo a la estructura mínima del TDR en los datos generales y los datos de la empresa consultora. <b>Conforme.</b>
<b>6. Ubicación Geográfica del proyecto</b>	En el ítem 6, el titular menciona sobre las coordenadas de punto a este a norte indicando el punto de ubicación de la renovación de puente. <b>Conforme.</b>
<b>7. Ubicación de las áreas auxiliares a ser utilizadas.</b>	En el ítem 7 el titular indica la información correspondiente a las áreas auxiliares como son DME, Almacén, Patio de Máquinas, Campamento, pero no se menciona lo que son canteras sobre el material a usar para la renovación de puente, según se detalla el DME se deberá de adjuntar la Declaración Jurada. <b>Conforme.</b>
<b>8. Identificación de Fuentes de Agua</b>	En el ítem 8, el titular detalla sobre el abastecimiento del agua para nivel constructivo y para consumo humano de acuerdo al registro administrativo. <b>Conforme.</b>
<b>9. Identificación de Área Natural protegida (ANP) O su zona de amortiguamiento, Área de conservación regional, sitios Ramsar colindantes o ecosistemas frágiles.</b>	En el ítem 9 el titular adjunta el módulo de consulta de Sernamp, donde se indica la no superposición de áreas naturales protegidas- SERNAMP, asimismo se adjunta la carpeta en el (CD). <b>Conforme</b>
<b>10. Identificación de áreas arqueológicas y/o patrimonio cultural</b>	En el ítem 10 el titular detalla la consulta del SIGDA, donde se adjunta en los anexos la imagen de consulta de la NO

En el marco de la Resolución Directoral N° 0573-2022-MTC/16	
Criterios de evaluación	Observaciones
	identificación de áreas arqueológicas en una imagen más visible y clara. <b>Conforme.</b>
<b>11. Residuos sólidos y líquidos.</b>	<p>En el Ítem 11, el titular adjunta la información correspondiente al manejo de residuos sólidos la valoración de los residuos orgánicos, residuos inorgánicos, residuos no aprovechables, residuos peligrosos de acuerdo al tiempo de ejecución de proyecto la valoración de residuos a utilizar en el proyecto a ejecución.</p> <p>Se identificar los residuos sólidos a ser generados por el proyecto, actividad o servicio de acuerdo al Decreto Legislativo N°1762, su reglamento (D.S N°014-2017-MINAM) y sus modificatorias deberá de mencionar en el tema de efluentes la generación y precisión las medidas de manejo correspondiente, acorde al marco normativo como también se deberá de considerar la cantidad de baños portátiles de acuerdo a la ejecución del proyecto.</p> <p><b>Conforme.</b></p>
<b>12. Descripción de las etapas y actividades del proyecto, actividad o servicio.</b>	<p>En el ítem la 12, el titular menciona las etapas de proyecto de acuerdo a los contenidos mínimos como son Etapa de planificación, Etapa de construcción, Etapa de Cierre de Obras, Etapa de operación y mantenimiento proyecto, como también se menciona los impactos ambientales como la caracterización del medio físico, biológico, socioeconómico y cultural, como también la identificación y caracterización de los impactos ambientales en mención al manejo ambiental.</p>
<b>13. Área de Influencia del Proyecto</b>	<p>En el Ítem 13, con respecto al área de influencia directa e indirecta de las hectáreas según señala como el titular se deberá de corregir los criterios y la distancia de buffer correspondiente al área de influencia directa e indirecta no es correctos el valor las hectáreas.</p> <p>El titular deberá de corregir el plano de AID y el AII en anexos.</p> <p><b>Conforme.</b></p>
<b>14. Caracterización de la línea base ambiental, socioeconómico y cultural</b>	<p><b>Observación N°09:</b></p> <p>En el ítem 14, el titular menciona el nivel del Medio físico clima correspondiente a los 05 últimos años.</p> <p>En el ítem 14.3.1 Población beneficiaria del área de influencia el titular adjunta la información correspondiente</p> <p><b>Conforme.</b></p>
<b>15. Identificación, caracterización y valoración de los impactos ambientales.</b>	<p>En el ítem 15, el titular menciona sobre la valoración de impactos por cada etapa de proyecto como NIVEL BAJO NO SIGNIFICATIVO.</p> <p><b>Conforme.</b></p>
<b>16. Medidas de prevención, mitigación y corrección</b>	<p>El titular identifica las medidas ambientales como de prevención, mitigación, correctivas por cada impacto potencial identificando durante todas las etapas del proyecto, actividad o</p>

En el marco de la Resolución Directoral N° 0573-2022-MTC/16	
Criterios de evaluación	Observaciones
	<p>servicio, así como los medios de verificación en cumplimiento de dichos compromisos asumidos de acuerdo a los contenidos mínimos y el Tdr según se indica.</p> <ol style="list-style-type: none"> <li>1. Manejo de residuos sólidos</li> <li>2. Manejo de efluentes</li> <li>3. Manejo de áreas auxiliares</li> <li>4. Seguimiento y control</li> <li>5. Asuntos sociales.</li> </ol> <p><b>Conforme.</b></p>
<b>17. Cronograma de Ejecución</b>	<p>En el ítem 17 el titular menciona sobre el tiempo de ejecución del proyecto de acuerdo al cronograma valorizado.</p> <p><b>Conforme.</b></p>
<b>18. Presupuesto de Implementación:</b>	<p>En el ítem 18, el titular detalla el presupuesto de acuerdo a los planes y programas según se menciona líneas arriba de acuerdo al contenido de IGA de la Ficha Técnica Socio Ambiental (FITSA).</p> <p><b>Conforme.</b></p>
<b>19. Conclusiones y Recomendaciones</b>	<p>En el ítem 19 se detalla las conclusiones y recomendaciones.</p> <p><b>Conforme.</b></p>
<b>a. Anexos:</b>	<p>El titular deberá de adjuntar en versión digital en mención a los anexos donde se detalla lo siguiente:</p> <ul style="list-style-type: none"> <li>• En el anexo 04, se actualiza el plano de AID y el AII.</li> <li>• Plano de Ubicación del proyecto, actividad o servicio y sus componentes.</li> <li>• Plano de ubicación de áreas auxiliares –identificación respecto a la ubicación del proyecto, actividad o servicio (formato shapes y pdf)</li> <li>• Opinion de compatibilidad de Sernamp, en caso corresponda se deberá de adjuntar los shapefile para realizar la consulta por el módulo de consulta de Sernamp.</li> <li>• Pronunciamiento del MINAM, en caso de superposición con ANP, ZA o ACR.</li> <li>• Ficha de caracterización de las áreas auxiliares</li> <li>• Plano de AID y AII del proyecto (debe contener área auxiliar)</li> <li>• Plano de superposición en ANP, ZA o ACR</li> <li>• Plano de superposición en ANP, ZA o ACR</li> <li>• Panel fotográfico</li> <li>• El titular adjunto la firma en el estudio ambiental correspondiente a la Ficha Técnica Socio Ambiental, asimismo como los especialistas como ambiental y social.</li> <li>• El titular acredita la experiencia de elaboración de estudio ambiental como social y ambiental como las habilidades vigentes.</li> </ul>

En el marco de la Resolución Directoral N° 0573-2022-MTC/16	
Criterios de evaluación	Observaciones
	<ul style="list-style-type: none"><li>El titular adjunto las coordenadas de ubicación de cada panel fotográfico que se adjunta.</li></ul> <b>Conforme.</b>



**"Año de la Recuperación y Consolidación de la Economía Peruana"**

TRAMITE  
DOCUMENTARIO

DOC. N° 09005662  
EXP. N° 0616418

Señor:

VLADIMIR JAVIER YAÑEZ RODRIGUEZ

GERENTE REGIONAL DE RECURSOS NATURALES Y GESTIÓN AMBIENTAL  
REGIONAL DE JUNÍN

Jr. Loreto 363. Cuarto Piso Oficina 409

SOLICITO: Evaluación de Ficha Técnica Socio  
Ambiental (FITSA).

FOLIOS: 246  
Reg. N° 11553  
Firma: [Firma]

SEC. FIA  
RECEPCIONADO  
10 ABR 2025  
FOLIOS: 246 folios  
FIRMA: [Firma]

Nombre del Solicitante y cargo. Edson Crisostomo Ortega

(Alcalde de la Municipalidad Provincial Yauli - La Oroya)

DNI N°: 40019304

Dirección precisa: Av. Horacio Zevallos Games Nro. 315 Urb. Oroya Nueva  
(Cost. Bco Interbank La Oroya) - La Oroya - Yauli - Junín.

GOBIERNO REGIONAL JUNÍN  
Sub Gerencia Regional de Recursos Naturales  
y Medio Ambiente  
11 ABR 2025  
FOLIOS: 246  
Reg. N° 11553  
Firma: [Firma]

Ante Usted, con el debido respeto me presento y expongo, que siendo requisito indispensable la "Evaluación de la Ficha Técnica Socio Ambiental - FITSA" del Proyecto de inversión "MANTENIMIENTO PERIÓDICO DEL CAMINO VECINAL, TRAMO: MARCAPOMACOCOA - ANTARRAGRA - PACHAMPACACHAN - DV. CUYO - DV. ANTARRAGRA ALTO - SAN FRANCISCO DE ASIS DE YANTAC - DV. DISPENSA - EMP. PE-20A DE 18.465 KM, DEL DISTRITO DE MARCAPOMACOCOA, PROVINCIA DE YAULI Y DEPARTAMENTO DE JUNÍN", el que adjunto al presente y que de acuerdo a la RD. N° 0573-2022-MTC/16 el proyecto no se encuentra dentro del marco del Sistema Nacional de Evaluación de Impacto Ambiental SEIA.

Solicito a Usted se me otorgue la Conformidad a la Ficha Técnica Socio Ambiental del proyecto en mención ya que es necesario para continuar con la intervención del proyecto de inversión, actividades y servicios del sector transportes.

Por lo expuesto:

Pido a Usted, acceder a mi solicitud, por ser de justicia

Huancayo, 11 de 04 del 2025

Yauli, 09 de abril del 2025

GOBIERNO REGIONAL JUNÍN  
Gerente Regional de Recursos Naturales  
y Gestión del Medio Ambiente

Huancayo, 11 de 04 del 2025

PASE A: [Firma]

PARA: [Firma]



EDSON CRISOSTOMO ORTEGA  
DNI N° 40019304  
Municipalidad Provincial de Yauli - La Oroya



¡Todos por un cambio!

Central Telefónica (064) 391456 / 391021