



GOBIERNO REGIONAL JUNIN
GERENCIA REGIONAL DE RECURSOS NATURALES
Y GESTION AMBIENTAL



"Año de la Recuperación y Consolidación de la Economía Peruana".

RESOLUCIÓN GERENCIAL REGIONAL DE RECURSOS NATURALES Y GESTIÓN AMBIENTAL


N° **148** -2025- GRJ/GRRNGA

Huancayo; 22 SEP 2025

EL GERENTE REGIONAL DE RECURSOS NATURALES Y GESTIÓN AMBIENTAL DEL
GOBIERNO REGIONAL JUNIN

VISTO:

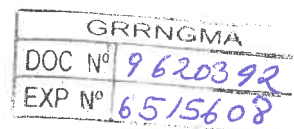
El Informe Técnico N° 182-2025-GRJ/GRRNGA/SGRNMA/EPC, de fecha 16 de setiembre del año 2025, sobre la aprobación de la Ficha Técnica Socio Ambiental (FITSA) del proyecto "MANTENIMIENTO PERIODICO DEL CAMINO VECINAL: EMP. LM-926, LIMITE DEPARTAMENTAL (HUANTAN - YAUYOS) EMP. – HV-942, LIMITE DEPARTAMENTAL (ACOBAMBILLA – HUANCAMELICA)".



CONSIDERANDO:

Que, la Ley N° 27867-Ley Orgánica de Gobiernos Regionales en su Art. 10, Competencias exclusivas y compartidas señala que "Los gobiernos regionales ejercen las competencias exclusivas y compartidas que les asigna la Constitución, y la Ley de Bases de la Descentralización, así como las competencias delegadas que acuerden entre ambos niveles de gobierno";

Que, en el Texto Único Ordenado TUO de la Ley N° 27444, Ley del Procedimiento Administrativo General, aprobado por Decreto Supremo N° 004-2019-JUS, en su Artículo 78.- Delegación de competencia, establece en los numerales siguientes 78.1 Las entidades pueden delegar el ejercicio de competencia conferida a sus órganos en otras entidades cuando existan circunstancias de índole técnica, económica, social o territorial que lo hagan conveniente, numeral 78.3 Mientras dure la delegación, no podrá el delegante ejercer la competencia que hubiese delegado, salvo los supuestos en que la ley permite la avocación y numeral 78.4 Los actos administrativos emitidos por delegación indican expresamente esta circunstancia y son





“Año de la Recuperación y Consolidación de la Economía Peruana”.

considerados emitidos por la entidad delegante. Como es el caso del Convenio que suscribió el Gobierno Regional Junín con el Ministerio de Transportes y Comunicaciones (MTC);

Que, en ese contexto el Gobierno Regional de Junín (GORE JUNIN) y el Ministerio de Transportes y Comunicaciones (MTC), han suscrito convenio de delegación de competencia en materia ambiental de fecha 08 de marzo del 2021, en el cual se delegan funciones 1) Evaluación de Declaración de Impacto Ambiental (DIA) para proyectos del sector transporte desarrollados dentro de la jurisdicción territorial del delegatario y sean de titularidad de entidades y/o administrados de ámbito regional o local. Dichas competencias incluyen las modificaciones, informes técnicos sustentatorios, actualizaciones u otros instrumentos complementarios aprobados por el sector. **2) Evaluación de la Ficha Técnica Socio Ambiental, emitir el acto administrativo, mediante el cual se comunica al titular del proyecto de inversión la conformidad o no conformidad a la ficha técnica socio ambiental (FITSA) de los proyectos de inversión de transporte;**

Que, el artículo 3° de la Ley N° 27446, Ley del Sistema Nacional de Evaluación de Impacto Ambiental (en adelante, Ley del SEIA) dispone que no podrá iniciarse la ejecución de proyectos ni actividades de servicios y comercio referidos en el artículo 2 y ninguna autoridad nacional, sectorial, regional o local podrá aprobarlas, autorizarlas, permitir las, concederlas o habilitarlas si no cuentan previamente con la Certificación Ambiental contenida en la Resolución expedida por la respectiva autoridad competente;

Que, en concordancia al numeral 11.1 del artículo 11 del Reglamento de Protección Ambiental para el Sector Transporte (RPAST), aprobado por Decreto Supremo N° 004-2017-MTC Y modificado mediante Decreto Supremo N° 008-2019-MTC, señala que los titulares de proyectos de inversión, actividades y servicios del Sector Transportes que no están sujetos al Sistema Nacional de Evaluación de Impacto Ambiental–SEIA, no están obligados a gestionar la certificación ambiental; sin embargo, deben cumplir con las normas generales emitidas para el manejo de residuos sólidos, aguas, efluentes, emisiones, ruidos, suelos, conservación del patrimonio natural y cultural, zonificación, construcción y otros que pudieran corresponder, así como aplicar las medidas de prevención, mitigación, remediación y compensación ambiental, que resulten acordes a su nivel de incidencia sobre el ambiente y en cumplimiento al principio de responsabilidad ambiental; asimismo, deben presentar una Ficha Técnica Socio Ambiental (FITSA);

Que, en concordancia al numeral 11.2 del artículo 11 del Reglamento de Protección Ambiental para el Sector de Transporte, establece, que la FITSA es un instrumento de gestión



"Año de la Recuperación y Consolidación de la Economía Peruana".

ambiental complementario al SEIA de carácter preventivo que aplica para proyectos de inversión, actividades y servicios de competencia del Sector Transportes que no están sujetos al SEIA. Los proyectos, actividades y servicios que se encuentren en dicha condición, y se ubiquen dentro de un Área Natural Protegida o Zona de Amortiguamiento deben hacer la consulta ante el MINAM sobre la pertinencia de desarrollar una FITSA;

Que en concordancia al numeral 11.3 del artículo 11 del Reglamento de Protección Ambiental para el Sector de Transporte (RPAST) establece que el Ministerio de Transportes y Comunicaciones, previa opinión favorable del Ministerio del Ambiente MINAM, mediante Resolución Ministerial aprueba a propuesta de la Dirección General de Asuntos Socio Ambientales, la Ficha Técnica Socio Ambiental (FITSA), y su aplicación a los proyectos de inversión, actividades y servicios del Sector Transportes que correspondan;

Que, mediante Resolución Directoral N° 0523-2022-MTC/16 de fecha 10 de agosto de 2022, se aprobó el formato de FITSA aplicable a proyectos de inversión, actividades y servicios aplicable para: i) mantenimiento de infraestructura vial interurbana (red vial vecinal) menor o igual a 10 KM sin trazo nuevo; ii) puente modular: iii) Servicio de conservación periódica; y, iv) Construcción y/o reposición de puentes definitivos de menores luces;

Que, mediante SOLICITUD S/N DOC: 9062374, EXP: 6197307, de fecha 29 de abril del 2025, la Municipalidad Provincial de Huancayo, remite a la Gerencia Regional de Recursos Naturales y Gestión Ambiental, la Ficha Técnica Socio Ambiental –FITSA del proyecto **"MANTENIMIENTO PERIODICO DEL CAMINO VECINAL: EMP. LM-926, LIMITE DEPARTAMENTAL (HUANTAN - YAUYOS) EMP. – HV-942, LIMITE DEPARTAMENTAL (ACOBAMBILLA – HUANCVELICA)"**, para su evaluación;

Que mediante OFICIO N° 356-2025-GRJ/GRRNGA, de fecha 23 de junio del 2025, la Gerencia Regional de Recursos Naturales y Gestión Ambiental del Gobierno Regional Junín, remite a la Municipalidad Provincial de Huancayo, las observaciones a los requisitos de admisibilidad;

Que, mediante SOLICITUD S/N DOC: 9302889, EXP: 6348407 de fecha 26 de junio del 2025, la Municipalidad Provincial de Huancayo, remitió la FITSA, a la Gerencia Regional de Recursos Naturales y Gestión Ambiental del Gobierno Regional Junín, para evaluación;

Que mediante OFICIO N° 461-2025-GRJ/GRRNGA, de fecha 30 de agosto del 2025, la Gerencia Regional de Recursos Naturales y Gestión Ambiental del Gobierno Regional Junín, remite a la Municipalidad Provincial de Huancayo, las observaciones realizadas a la FITSA;



GOBIERNO REGIONAL JUNIN
GERENCIA REGIONAL DE RECURSOS NATURALES
Y GESTION AMBIENTAL



“Año de la Recuperación y Consolidación de la Economía Peruana”.

Que, mediante SOLICITUD S/N DOC: 9570275, EXP: 6515608 de fecha 08 de setiembre del 2025, la Municipalidad Provincial de Huancayo, remite a la Gerencia Regional de Recursos Naturales y Gestión Ambiental del Gobierno Regional Junín, el levantamiento de observaciones a la FITSA para su evaluación;

Que, mediante Informe Técnico N° 182-2025-GRJ/GRRNGA/SGRNMA/EPC e Informe Legal N° 072-2025-GRJ/GRRNGA/SGRNMA-HSOH, el equipo evaluador de la Sub Gerencia de Recursos Naturales y Medio Ambiente, concluyen que la Ficha Técnica Socio Ambiental – FITSA cumplen con las exigencias técnicas administrativas y recomiendan emitir la Resolución Gerencial Regional que otorgue la conformidad a la Ficha Técnica Socio Ambiental – FITSA para el **“MANTENIMIENTO PERIODICO DEL CAMINO VECINAL: EMP. LM-926, LIMITE DEPARTAMENTAL (HUANTAN - YAUYOS) EMP. – HV-942, LIMITE DEPARTAMENTAL (ACOBAMBILLA – HUANCVELICA)”**, por estar acorde al artículo 11 del Decreto Supremo 004-2017/MTC y sus modificatorias a través del Decreto Supremo N° 008-2019-MTC y su segunda disposición complementaria, así como también por cumplir con lo establecido por la Resolución Directoral N° 573-2022-MTC-16;

Que, de conformidad con lo establecido por la Ley 28611, Ley General del Ambiente; la Ley N° 27446, Ley de Sistema Nacional de Evaluación del Impacto Ambiental; el Decreto Supremo N° 004-2017-MTC, que aprueba el Reglamento de Protección Ambiental para el Sector Transporte y su modificatoria aprobada por el Decreto Supremo N° 008-2019-MTC, que aprueba el Texto Único Ordenado de la Ley N° 27444, Ley de Procedimiento Administrativo General; Ordenanza Regional N° 376-2023-DRJ/CR, el cual incorpora los procedimientos administrativos necesarios para el ejercicio de sus funciones delegadas; y demás normas complementarias;

Que, en aplicación del artículo 5 del numeral 5.1 de la Ley N° 27444, Ley del Procedimiento Administrativo General, Convenio que suscribió el Gobierno Regional Junín con el Ministerio de Transportes y Comunicaciones (MTC), y con el Informe Técnico N° 182-2025-GRJ/GRRNGA/SGRNMA/EPC, es viable otorgar conformidad a la Ficha Técnica Socio Ambiental del proyecto **“MANTENIMIENTO PERIODICO DEL CAMINO VECINAL: EMP. LM-926, LIMITE DEPARTAMENTAL (HUANTAN - YAUYOS) EMP. – HV-942, LIMITE DEPARTAMENTAL (ACOBAMBILLA – HUANCVELICA)”**;

Que, mediante Resolución Ejecutiva Regional N° 051-2024-GRJ/GR, de fecha 04 de marzo del 2024, el Gobernador Regional de Junín, DESIGNA al Ingeniero Ambiental **VLADIMIR JAVIER YAÑEZ RODRIGUEZ**, en el cargo de confianza de Gerente Regional de Recursos Naturales



GOBIERNO REGIONAL JUNIN
GERENCIA REGIONAL DE RECURSOS NATURALES
Y GESTION AMBIENTAL



“Año de la Recuperación y Consolidación de la Economía Peruana”.

y Gestión del Medio Ambiente del Gobierno Regional Junín, con las atribuciones y responsabilidades inherentes al cargo;

Que, mediante Resolución Ejecutiva Regional N° 024-2025-GRJ/GR, de fecha 13 de enero del 2025, el Gobernador Regional de Junín, RATIFICA a partir del 01 de enero del 2025 al Ingeniero Ambiental **VLADIMIR JAVIER YAÑEZ RODRIGUEZ**, en el cargo de confianza de Gerente Regional de Recursos Naturales y Gestión del Medio Ambiente del Gobierno Regional Junín, con las atribuciones y responsabilidades inherentes al cargo;

Que, en uso de las facultades y atribuciones conferidas por la Ley Orgánica de Gobiernos Regionales Ley N° 27867 y sus modificatorias y demás normas reglamentarias y complementarias;

SE RESUELVE:

ARTICULO PRIMERO.- OTORGAR la **CONFORMIDAD** a la Ficha Técnica Socio Ambiental - FITSA para el proyecto: **“MANTENIMIENTO PERIODICO DEL CAMINO VECINAL: EMP. LM-926, LIMITE DEPARTAMENTAL (HUANTAN - YAUYOS) EMP. – HV-942, LIMITE DEPARTAMENTAL (ACOBAMBILLA – HUANCAMELICA)”**; presentado por el Titular de la Municipalidad Provincial de Huancayo, en atención a los considerandos expuestos en la presente resolución.

ARTICULO SEGUNDO.- PRECISAR, El titular deberá cumplir con las medidas ambientales y sociales establecidas en la FITSA, deberá comunicar a la Gerencia Regional de Recursos Naturales y Gestión Ambiental el inicio de obras, así como elaborar el informe ambiental de cumplimiento de las medidas de prevención, mitigación, correcciones establecidas en la FITSA Asimismo, deberá cumplir con las normas generales emitidas para el manejo de residuos sólidos, aguas, efluentes, emisiones, ruidos, suelos, conservación del patrimonio natural y cultural, zonificación construcción y otros que correspondan.

ARTICULO TERCERO.- PRECISAR, que la **CONFORMIDAD** de la Ficha Técnica Socio Ambiental (FITSA) otorgada en el artículo primero de la presente resolución, no constituye el otorgamiento de licencias, autorizaciones, permisos o demás títulos habilitantes u otros requisitos legales con los que deberá contar el Titular del proyecto en referencia, de forma previa a la ejecución de las actividades propuestas.

ARTICULO CUARTO.- PRECISAR, que la Ficha Técnica Socio Ambiental FITSA aprobada mediante la presente resolución se encuentra sujeta a las acciones de supervisión y fiscalización ambiental que realiza la DGAAM, en cumplimiento de las medidas establecidas en el Plan de Manejo Ambiental contempladas en el presente instrumento de gestión ambiental, así como aquellas



GOBIERNO REGIONAL JUNIN
GERENCIA REGIONAL DE RECURSOS NATURALES
Y GESTION AMBIENTAL



“Año de la Recuperación y Consolidación de la Economía Peruana”.

medidas complementarias que surjan en relación a la modificación del referido instrumento y las medidas dispuestas en las acciones de supervisión del proyecto.

ARTICULO QUINTO.- **DISPONER** que **EL TITULAR** del proyecto deberá registrar en el aplicativo informático (<https://gavi.mtc.gob.pe/login>) las obligaciones ambientales establecidas en el Instrumento de Gestión Ambiental de conformidad con lo dispuesto en la Resolución Directoral N°509-2019 MTC/16, para tales efectos, deberá solicitar la creación de su usuario y clave a través del siguiente correo consultasdgaam@mtc.gob.pe.

ARTÍCULO SEXTO.- **PRECISAR**, que el Titular de la Municipalidad Provincial de Huancayo, es responsable de la información proporcionada para el otorgamiento de la conformidad de la Ficha Técnica Socio Ambiental FITSA, correspondiente al presente proyecto, objeto de la aprobación en el artículo primero de la presente resolución.

ARTÍCULO SÉPTIMO.- **NOTIFICAR** la presente resolución, copia del Informe Técnico e Informe Legal al Titular del Proyecto, conforme corresponde.

REGÍSTRESE, COMUNÍQUESE Y ARCHÍVESE.

Ing. VLADIMIR JAVIER YAÑEZ RODRIGUEZ
Gerente Regional de Recursos Naturales y Gestión Ambiental

GO. Gerencia Regional de Recursos Naturales y Gestión del Medio Ambiente
19 SEP 2025
Folios:
Reg. N°
Firma:

R-148

REG. DEL DOC	09617733
REG. DEL EXP.	06515608

15

A : Ing. NIFFLIN JUNIOR BERNUDEZ ROSALES.
Sub Gerente de Recursos Naturales y Medio Ambiente (e).

ASUNTO : Conformidad a la Ficha Técnica Socio Ambiental FITSA del proyecto:
"MANTENIMIENTO PERIODICO DEL CAMINO VECINAL: EMP. LM-926, LIMITE DEPARTAMENTAL (HUANTAN - YAUYOS) EMP. – HV-942, LIMITE DEPARTAMENTAL (ACOBAMBILLA - HUANCAMELICA".

REFERENCIA : INFORME TÉCNICO N° 182-2025-GRJ/GRRNGA/SGRNMA/EPC

FECHA : Huancayo, 19 de setiembre del 2025.

GOBIERNO REGIONAL JUNÍN
Sub Gerencia Regional de Recursos Naturales y Medio Ambiente
19 SEP 2025
Folios: 15
Reg. N°
Firma: 16.43r

Por el presente es grato dirigirme a Usted, para saludarla cordialmente y en atención al asunto de la referencia, hacer de su conocimiento la información siguiente:

I. ANTECEDENTES

- 1.1. Que, mediante Informe Técnico N° 182-2025-GRJ/GRRNGA/SGRNMA/EPC, de fecha 16 de setiembre del 2025, el Evaluador Ambiental y el Evaluador Social, recomienda otorgar la conformidad a la FITSA del proyecto "MANTENIMIENTO PERIODICO DEL CAMINO VECINAL: EMP. LM-926, LIMITE DEPARTAMENTAL (HUANTAN - YAUYOS) EMP. – HV-942, LIMITE DEPARTAMENTAL (ACOBAMBILLA - HUANCAMELICA".
- 1.2. Que, mediante SOLICITUD S/N DOC: 9570275, EXP: 6515608 de fecha 08 de setiembre del 2025, la Municipalidad Provincial de Huancayo, remite a la Gerencia Regional de Recursos Naturales y Gestión Ambiental del Gobierno Regional Junín, el levantamiento de observaciones a la FITSA para su evaluación.
- 1.3. Que mediante OFICIO N° 461-2025-GRJ/GRRNGA, de fecha 30 de agosto del 2025, la Gerencia Regional de Recursos Naturales y Gestión Ambiental del Gobierno Regional Junín, remite a la Municipalidad Provincial de Huancayo, las observaciones realizadas a la FITSA.
- 1.4. Que, mediante SOLICITUD S/N DOC: 9302889, EXP: 6348407 de fecha 26 de junio del 2025, la Municipalidad Provincial de Huancayo, remite a la Gerencia Regional de Recursos Naturales y Gestión Ambiental del Gobierno Regional Junín, el levantamiento de observaciones a la FITSA para su evaluación.
- 1.5. Que mediante OFICIO N° 356-2025-GRJ/GRRNGA, de fecha 23 de junio del 2025, la Gerencia Regional de Recursos Naturales y Gestión Ambiental del Gobierno Regional Junín remite a la Municipalidad Provincial de Huancayo, las observaciones realizadas a la

GOBIERNO REGIONAL JUNÍN
Gerencia Regional de Recursos Naturales y Gestión del Medio Ambiente

Huancayo, de FITSA... del 20
PASE A:
PARA:
.....
.....



Sub Gerencia de Recursos Naturales y Medio Ambiente

PASE A: GRRNGA
PARA: SU ATENCION



Huancayo 19 de 09 del 2025

REG. DEL DOC	09617733
REG. DEL EXP.	06515608

- 1.6. Que, mediante SOLICITUD S/N DOC: 9062374, EXP: 6197307 de fecha 29 de abril del 2025, la Municipalidad Provincial de Huancayo, remitió la FITSA, a la Gerencia Regional de Recursos Naturales y Gestión Ambiental del Gobierno Regional Junín, para evaluación.

II. MARCO LEGAL

- 2.1 Que, en concordancia al artículo 15° del Reglamento de la Ley N° 27446, Ley del Sistema Nacional de Evaluación del Impacto Ambiental (Ley del SEIA), establece que toda persona, natural o jurídica que pretenda desarrollar un proyecto de inversión susceptible de generar impactos ambientales negativos de carácter significativo que estén relacionados con los Criterios de Protección Ambiental establecidos en el Anexo V y los mandatos señalados en el Título II del Reglamento de la Ley del SEIA, deberá gestionar una Certificación Ambiental ante la autoridad competente.
- 2.2 Que, en concordancia al artículo 8° del Sistema Nacional de Evaluación de Impacto Ambiental (Ley N° 27446), establece que las autoridades sectoriales nacionales, las autoridades regionales y las autoridades locales con competencia en materia de evaluación de impacto ambiental tienen entre sus funciones conducir el proceso de evaluación de impacto ambiental, a través de la categorización, revisión y aprobación de los estudios ambientales de los proyectos de inversión sujetos al SEIA, de acuerdo a sus respectivas competencias. En tal sentido, las autoridades competentes están encargadas de emitir la Certificación Ambiental de los proyectos de inversión sujetos al SEIA.
- 2.3 Que, en ese contexto el Gobierno Regional de Junín (GORE JUNIN) y el Ministerio de Transportes y Comunicaciones (MTC), han suscrito convenio de delegación de competencia en materia ambiental de fecha 08 de marzo del 2021, en el cual se delegan funciones 1) Evaluación de Declaración de Impacto Ambiental (DIA) para proyectos del sector transporte desarrollados dentro de la jurisdicción territorial del delegatario y sean de titularidad de entidades y/o administrados de ámbito regional o local. Dichas competencias incluyen las modificaciones, informes técnicos sustentatorios, actualizaciones u otros instrumentos complementarios aprobados por el sector. 2) Evaluación de la Ficha Técnica Socio Ambiental, emitir el acto administrativo, mediante el cual se comunica al titular del proyecto de inversión la conformidad o no conformidad a la ficha técnica socio ambiental (FITSA) de los proyectos de inversión de transporte.
- 2.4. Que, mediante la Ordenanza Regional N° 376-2023-GRJ/CR de fecha 24 de mayo del 2023, que aprueba la modificación de los Artículos 102; 104°; 113° y 114° e incorporar la séptima disposición complementaria del Reglamento de Organizaciones y Funciones-ROF del Gobierno Regional de Junín.

REG. DEL DOC	09617733
REG. DEL EXP.	06515608

- 2.5. Que, en concordancia al art. 102° de la Gerencia Regional de Recursos Naturales y Gestión Ambiental en la que en el literal s) Aprobar o desaprobar los estudios ambientales de categoría I – Declaración de Impacto Ambiental (DIA), que cuenten con clasificación anticipada y los instrumentos de gestión ambiental, derivados de esto; que, en el marco del proceso de descentralización, resulta de competencia del gobierno regional, emitiendo la certificación correspondiente en el marco de la normatividad nacional y sectorial vigente y el literal **t) emitir el acto administrativo mediante el cual se otorga y comunica al titular la conformidad o no conformidad de la ficha técnica socio ambiental (FITSA) de los proyectos de inversión del sector transportes que en el marco del proceso de descentralización se encuentren dentro del ámbito de la competencia del gobierno regional.** Y en el artículo N° 104 naturaleza y funciones de la sub gerencia de gestión ambiental (...) tiene las funciones siguientes: en el literal r) evaluar los estudios ambientales de categoría I – declaración de impacto ambiental (DIA) que cuenten con clasificación anticipada y los instrumentos de gestión ambiental, derivados de estos, que en el marco del proceso de descentralización resulten competencia del Gobierno Regional, así como proponer su aprobación, desaprobación, actualización, modificación, o recategorización en el marco de la normativa nacional y sectorial vigente y el literal **s) evaluar y proponer la conformidad o no conformidad de la ficha técnica socio ambiental (FITSA) de los proyectos de inversión del sector transporte que en el marco del proceso de descentralización se encuentren dentro del ámbito de la competencia del Gobierno Regional de Junín.**
- 2.6. Que, mediante ORDENANZA REGIONAL N° 378-2023-GRJ/CR de fecha 04 de agosto del 2023, aprueba el Texto Único de Procedimientos Administrativos - TUPA del Gobierno Regional Junín elaborado mediante la aplicación del sistema único de trámites (SUIT), que consta de quinientos setenta (570) procedimientos administrativos y servicios prestados en exclusividad, cuyo texto forma parte integrante de la presente norma regional. El DECRETO SUPREMO N° 004-2017-MTC que aprueba el Reglamento de Protección Ambiental del Sector Transportes, en adelante RPAST, en su artículo 38, establece que el Anexo 1 del citado reglamento, contiene la relación de proyectos, actividades o servicios del sector Transportes con clasificación anticipada y determina la categoría del Estudio Ambiental que corresponde desarrollar para cada uno de ellos.
- 2.7. Que, mediante Oficio N° 4694-2023-MTC/16, de fecha 13 de diciembre del 2023, la dirección general de asuntos ambientales ministerio de transportes y comunicaciones, comunica formalmente el inicio del ejercicio efectivo de las competencias ambientales

REG. DEL DOC	09617733
REG. DEL EXP.	06515608

delegadas al Gobierno Regional de Junín a partir del día 18 de diciembre del 2023, en virtud al convenio suscrito. Numeral 30.1 del artículo 30 y numeral 134.1 del artículo 134 del Decreto Supremo N° 004-2019-JUS, que aprueba el Texto Único Ordenado de la Ley N° 27444, Ley del Procedimiento Administrativo General.

- 2.8. Que, en concordancia al artículo 12 del RPAST establece que los estudios ambientales, sus modificaciones y otros documentos de gestión ambiental complementarios regulados en este Reglamento deberán estar suscritos por el titular y los profesionales responsables de su elaboración, constituyendo la documentación presentada Declaración Jurada para todos sus efectos legales, por lo que el titular, el representante legal de la empresa consultora que elabora el estudio y los demás profesionales que hayan participado, son responsables por la veracidad de su contenido.
- 2.9. En este escenario, la Gerencia Regional de Recursos Naturales y Gestión Ambiental (GRRNGA) procede a solicitar al titular que absuelva las observaciones formuladas a la Ficha Técnica Socio Ambiental -FITSA objeto de evaluación; por lo que, en virtud de ello, el titular debe levantar las observaciones de acuerdo con los términos y requerimientos establecidos por la autoridad ambiental competente; caso contrario, no se otorgará la Certificación Ambiental al instrumento presentado.
- 2.10. Que, la Ley N° 28611, Ley General del Ambiente, en su Artículo 24 dispone que toda actividad humana que implique construcciones, obras de servicio y otras actividades, así como las políticas, planes y programas públicos susceptibles de causar impactos ambientales de carácter significativo, está sujeta, de acuerdo a Ley, al Sistema Nacional de Evaluación del Impacto Ambiental (SEIA), el cual es administrado por la autoridad ambiental nacional. La ley y su reglamento desarrollan los componentes del Sistema Nacional de Evaluación del Impacto Ambiental.
- 2.11. Que, el artículo 3 de la Ley N° 27446, Ley del Sistema Nacional de Evaluación del Impacto Ambiental (SEIA), señala que no podrá iniciarse la ejecución de proyectos ni actividades de servicios y comercio y ninguna autoridad nacional sectorial, regional o local podrá aprobarlas, autorizarlas, permitir las, concederlas o habilitarlas, si no cuentan previamente con la certificación ambiental contenida en la resolución expedida por la respectiva autoridad competente.
- 2.13. Que, en concordancia al Artículo 12. De la Ley del reglamento de protección ambiental para sector transporte D.S. N° 004-2017-MTC, menciona del carácter de Declaración Jurada *“Los estudios ambientales, sus modificaciones y otros documentos de gestión ambiental complementarios regulados en este Reglamento deberán estar suscritos por el titular y los*

REG. DEL DOC	09617733
REG. DEL EXP.	06515608

profesionales responsables de su elaboración. Asimismo, deberán estar suscritos por los representantes de la empresa consultora encargada de su elaboración, en caso corresponda, la misma que deberá tener inscripción vigente en el Registro de Empresas Consultoras del sector o en el Registro Único de Consultoras que administra el SENACE. Toda la documentación presentada por el titular tiene el carácter de declaración jurada para todos sus efectos legales, por lo que el titular, el representante legal de la empresa consultora que elabora el estudio y los demás profesionales que hayan participado, son responsables por la veracidad de su contenido. El uso de la información fraudulenta y/o falsa en la elaboración de sus respectivos estudios ambientales, puede justificar la nulidad del acto administrativo que apruebe el Estudio Ambiental, sin perjuicio de las responsabilidades civiles y penales.

- 2.14. Que, en concordancia al Artículo 15 del Reglamento de la Ley N° 27446, Ley del SEIA, aprobada por Decreto Supremo N° 019-2009-MINAM, señala que toda persona natural o jurídica, de derecho público o privado, nacional o extranjera, que pretende desarrollar un proyecto de inversión susceptible de generar impactos ambientales negativos de carácter significativo, que estén relacionados con los criterios de protección ambiental establecidos en el Anexo V de dicho reglamento, debe gestionar una certificación ambiental ante la autoridad competente que corresponda, de acuerdo con la normatividad vigente. La desaprobación, improcedencia, inadmisibilidad o cualquier otra causa que implique la no obtención o la pérdida de la certificación ambiental, implica la imposibilidad legal de iniciar obras, ejecutar y continuar con el desarrollo del proyecto de inversión. El cumplimiento de esta obligación está sujeto a las sanciones de Ley.
- 2.15. Que, en concordancia al artículo 39° de la citada norma, establece que las autoridades competentes podrán emitir normas para clasificar anticipadamente proyectos de inversión y aprobar términos de referencia para proyectos que representan características comunes o similares, de acuerdo con lo dispuesto en el artículo 9° de la citada ley, en cuyo caso los titulares presentan directamente el estudio ambiental elaborado, para su revisión y aprobación.
- 2.16. Que, el artículo 15° del reglamento de protección ambiental para el sector transporte (RPAST), aprobada por decreto supremo N° 004-2017-MTC, señala que los titulares proyectos de inversión sujetos al SEIA tienen la obligación de contar con una certificación antes de iniciar la ejecución de obras.
- 2.17. Que, por otro lado, el artículo 26° del RPAST señala que los estudios ambientales en el marco del SEIA deberán ser elaborados por entidades que cuenten con inscripción vigente

REG. DEL DOC	09617733
REG. DEL EXP.	06515608

en el registro de empresas consultoras del sector o en registro de entidades autorizadas para la elaborar estudios ambientales según corresponda, de acuerdo al cronograma de transferencia de funciones al servicio nacional de certificación ambiental para las inversiones sostenibles (SENACE).

- 2.18. Que, el numeral 38.1 del artículo 38 del RPAST señala que la dirección general de asuntos ambientales – DGAAM, podrá establecer los mecanismos para la clasificación anticipada y la definición de los términos de referencia de los estudios de impacto ambiental para proyectos con características comunes, en cuyo caso los titulares deberán presentar directamente el estudio ambiental elaborado de acuerdo a los términos de referencia, para su revisión y aprobación.
- 2.19. El artículo 11 del Reglamento de Protección Ambiental del Sector Transportes (RPAST), aprobado por Decreto Supremo N° 004-2017-MTC, estableció que todo titular de proyecto, actividad u obra que no estén comprendidos en el marco del SEIA deberá presentar una Ficha Técnica Socio Ambiental (FITSA), según Anexo 2, donde se consigne la información socio ambiental del proyecto, además de aspectos técnicos, costos y las principales actividades a ejecutar a fin de cumplir con la normativa ambiental vigente. Dicha ficha estará sujeta a un proceso de validación por la Autoridad Ambiental Competente.
- 2.20. En ese contexto, conforme a lo indicado en el formato aprobado con la Resolución Directoral N° 0573-2022-MTC/16, la **FITSA** tiene carácter de Declaración Jurada, por lo cual, el **Titular** y/o representante legal, responsable de su llenado, se acogen a la presunción de veracidad amparada en el Artículo 12 del **RPAST** y el Artículo 51 del Texto Único Ordenado de la Ley N° 27444, Ley de Procedimiento Administrativo General (en adelante, **TUO LPAG**); por tanto, la información y/o documentación presentada en el presente procedimiento administrativo, estará sujeta a las acciones de fiscalización posterior y a las consecuencias legales que puedan generarse, conforme a lo dispuesto en el artículo 34 del **TUO LPAG**.
- 2.21. Decreto Supremo N° 004-2019-JUS, que aprueba el Texto Único Ordenado de la Ley N° 27444 - Ley del Procedimiento Administrativo General.

III. ANÁLISIS.

Se precisa, que toda la documentación presentada por la Municipalidad Provincial de Huancayo, respecto al proyecto **“MANTENIMIENTO PERIODICO DEL CAMINO VECINAL: EMP. LM-926, LIMITE DEPARTAMENTAL (HUANTAN - YAUYOS) EMP. – HV-942, LIMITE DEPARTAMENTAL (ACOBAMBILLA - HUANCAMELICA”**, tiene el carácter de declaración jurada para todos sus efectos legales, bajo el principio de presunción de veracidad de la Ley N° 27444, por lo que el titular y el profesional o consultor ambiental, son responsables por la veracidad de su contenido u omisión

REG. DEL DOC	09617733
REG. DEL EXP.	06515608

de aspectos relevantes en el instrumento de gestión ambiental, lo que está sujeto también al principio de privilegio de controles posteriores de la misma Ley, mediante las acciones de fiscalización posterior y supervisión ambiental. Por lo que se pasa a la evaluación respectiva.

Que, mediante SOLICITUD S/N DOC: 9062374, EXP: 6197307, de fecha 29 de abril del 2025, la Municipalidad Provincial de Huancayo, remite a la Gerencia Regional de Recursos Naturales y Gestión Ambiental, la Ficha Técnica Socio Ambiental – FITSA, del proyecto **“MANTENIMIENTO PERIODICO DEL CAMINO VECINAL: EMP. LM-926, LIMITE DEPARTAMENTAL (HUANTAN - YAUYOS) EMP. – HV-942, LIMITE DEPARTAMENTAL (ACOBAMBILLA - HUANCVELICA”**, para su evaluación y aprobación correspondiente.

Que, en atención a los documentos presentados en relación al expediente de la FITSA, como representante el titular del proyecto la Municipalidad Provincial de Huancayo, remite a la Gerencia Regional de Recursos Naturales y Gestión Ambiental, el levantamiento de observaciones de la Ficha Técnica Socio Ambiental – FITSA, del Proyecto **“MANTENIMIENTO PERIODICO DEL CAMINO VECINAL: EMP. LM-926, LIMITE DEPARTAMENTAL (HUANTAN - YAUYOS) EMP. – HV-942, LIMITE DEPARTAMENTAL (ACOBAMBILLA - HUANCVELICA”**, conforme al reglamento de protección ambiental para el sector transporte, aprobado mediante Decreto Supremo N°004-2017-MTC, y modificado mediante Decreto Supremo N° 008-2019-MTC, establecida en el reglamento de protección ambiental para el sector transporte y en el convenio de delegación de competencias entre GORE JUNIN Y MTC al cual le corresponde Ficha Técnica Socio Ambiental (FITSA) y cuyos términos de referencia fueron aprobados mediante resolución ministerial N° 741-2019-MTC/01.02.

Que, de acuerdo al análisis de la información presentada por la Municipalidad Provincial de Huancayo, se concluye que la Ficha Técnica Socio Ambiental (FITSA) del proyecto **“MANTENIMIENTO PERIODICO DEL CAMINO VECINAL: EMP. LM-926, LIMITE DEPARTAMENTAL (HUANTAN - YAUYOS) EMP. – HV-942, LIMITE DEPARTAMENTAL (ACOBAMBILLA - HUANCVELICA”**, cumple con las exigencias técnicas administrativas y legales conforme lo establece en el artículo 11 del Reglamento de Protección Ambiental para el Sector Transportes, aprobado por el Decreto Supremo N° 004-2017-MTC, y su modificatoria aprobada mediante Decreto Supremo N° 008-2019-MTC, así como en el formato establecido en la Resolución Directoral N° 0573-2022-MTC/16 y el TUPA del MTC, aprobado por el Decreto Supremo N° 009-2022-MTC; y demás normas complementarias aplicables.

A partir de la evaluación técnica realizada se puede verificar que la ficha técnica socio ambiental (FITSA) del proyecto de inversión denominado: **“MANTENIMIENTO PERIODICO DEL CAMINO VECINAL: EMP. LM-926, LIMITE DEPARTAMENTAL (HUANTAN - YAUYOS) EMP. – HV-942, LIMITE**

REG. DEL DOC	09617733
REG. DEL EXP.	06515608

DEPARTAMENTAL (ACOBAMBILLA - HUANCAMELICA", no generara impactos ambientales negativos significativos; asimismo, que el **Titular** del proyecto de inversión ha presentado la **FITSA** con la información requerida de acuerdo al Anexo I de la R.D. N° 0573-2022-MTC/16.

Finalmente, es importante señalar que los resultados de la revisión del instrumento (**FITSA**), deberán ser considerados por el titular del proyecto y reportados, según corresponda, a la Autoridad Ambiental (**GRRNGA – GORE JUNIN**), ya que es el Titular del proyecto el responsable de implementar todas la medidas ambientales necesarias para no generar impactos en el entorno del proyecto, las que han sido previstas y las que puedan desarrollarse durante la ejecución del proyecto, atendiéndolos de la manera más oportuna posible y aplicando los medios de verificación propuestos.

Respecto a la FITSA, el Titular cumplió con la subsanación de las observaciones durante el proceso de evaluación. El análisis formulado se encuentra en el Anexo 1 del presente Informe Técnico N° 182-2025-GRJ/GRRNGA/SGRNGA/EPC de fecha 16 de setiembre del 2025.

Que, en concordancia a la base legal señalado líneas arriba y el Informe Técnico N° 182-2025-GRJ/GRRNGA/SGRNGA/EPC de fecha 16 de setiembre del 2025, emitido por el Evaluador Ambiental Ing. Elizabeth Prudencio Chamorro y el Evaluador Social Lic. Odilia Doris Poma Yance, donde concluye que la FITSA cumple con las exigencias técnicas administrativas del proyecto **"MANTENIMIENTO PERIODICO DEL CAMINO VECINAL: EMP. LM-926, LIMITE DEPARTAMENTAL (HUANTAN - YAUAYOS) EMP. – HV-942, LIMITE DEPARTAMENTAL (ACOBAMBILLA - HUANCAMELICA"**.

IV. CONCLUSIONES.

De acuerdo al análisis de la información presentada por la Municipalidad Provincial de Huancayo, se concluye que la Ficha Técnica Socio Ambiental (FITSA) del proyecto **"MANTENIMIENTO PERIODICO DEL CAMINO VECINAL: EMP. LM-926, LIMITE DEPARTAMENTAL (HUANTAN - YAUAYOS) EMP. – HV-942, LIMITE DEPARTAMENTAL (ACOBAMBILLA - HUANCAMELICA"**, cumple con las exigencias técnicas administrativas y legales conforme lo establecido en el Artículo 11 del Reglamento de Protección Ambiental para el Sector Transportes, aprobado por Decreto Supremo N° 004-2017-MTC, y su modificatoria aprobada mediante Decreto Supremo N° 008-2019-MTC, así como en el formato establecido en la Resolución Directoral N° 0573-2022-MTC/16 y el TUPA del MTC, aprobado por Decreto Supremo N° 009-2022-MTC; y demás normas complementarias aplicables.

Luego de la evaluación realizada, corresponde que la GRRNGA declare la conformidad de la FITSA correspondiente al proyecto de inversión: **"MANTENIMIENTO PERIODICO DEL CAMINO VECINAL: EMP. LM-926, LIMITE DEPARTAMENTAL (HUANTAN - YAUAYOS) EMP. – HV-942, LIMITE**

REG. DEL DOC	09617733
REG. DEL EXP.	06515608

DEPARTAMENTAL (ACOBAMBILLA - HUANCAMELICA", a través de la resolución gerencial correspondiente.

La conformidad de la **FITSA** que emita la **GRRNGA** no constituye el otorgamiento de licencias, autorizaciones, permisos o demás títulos habilitantes u otros requisitos con los que debe contar el **Titular** para la implementación del precitado proyecto de inversión.

En caso el **Titular** requiera realizar modificaciones, luego de ser declarada la conformidad de la **FITSA**, y siempre que dichos cambios no generen impactos ambientales negativos significativos; el **Titular** deberá solicitar la modificación de la **FITSA** ante la **GRRNGA** y obtener su conformidad previamente a la ejecución de tales modificaciones.

El **Titular** deberá cumplir con las medidas ambientales y sociales establecidas en la **FITSA** y con las normas generales emitidas para el manejo de residuos sólidos, aguas, efluentes, emisiones, ruidos, suelos, conservación del patrimonio natural y cultural, zonificación, construcción y otros que correspondan; todas ellas constituyen obligaciones ambientales fiscalizables, cuyo cumplimiento es supervisado por la **DGAAM**, en su condición de entidad de fiscalización ambiental del sector transporte.

V. RECOMENDACIONES.

Se recomienda a la Gerencia Regional de Recursos Naturales y Gestión Ambiental Otorgar la conformidad a la FITSA del Proyecto de inversión "**MANTENIMIENTO PERIODICO DEL CAMINO VECINAL: EMP. LM-926, LIMITE DEPARTAMENTAL (HUANTAN - YAUYES) EMP. – HV-942, LIMITE DEPARTAMENTAL (ACOBAMBILLA - HUANCAMELICA**".

Remitir el presente Informe Legal y el Informe Técnico N° 182-2025-GRJ/GRRNGA/SGRNMA/EPC, para la emisión de la Resolución correspondiente, la misma que deberá ser notificada a la Municipalidad Provincial de Huancayo.

Atentamente,

Es lo que se informa para los fines pertinentes.

Abg. Harol Smith Orihuela Herrera

Abogado I

Sub Gerencia de Recursos Naturales y Medio Ambiente

DOC.	09598422
EXP.	06515608

INFORME TÉCNICO N° 182 - 2025GRJ/GRRNGA/SGRNMA/EPC

GOBIERNO REGIONAL JUNÍN
Gerencia Regional de Recursos Naturales
y Gestión Ambiental

16 SEP 2025

ASUNTO
11.770

: ING. NIFFLIN JUNIOR BERMUDEZ ROSALES
Sub Gerente de Recursos Naturales y Medio Ambiente (e)

: Conformidad a la Ficha Técnica Socio Ambiental FITSA del Proyecto: "MANTENIMIENTO PERIODICO DE CAMINO VECINAL: EMP.LM-926, LIMITE DEPARTAMENTAL (HUANTAN-YAUYS) EMP-HV-942, LIMITE DEPARTAMENTAL (ACOBAMBILLA-HUANCAVELICA)".

REFERENCIA : SOLICITUD S/N DOC:09570275, EXP:06515608.

FECHA : Huancayo, 16 de setiembre del 2025.

Nos dirigimos a usted en atención al documento de la referencia, respecto del cual informamos lo siguiente:

I. ANTECEDENTE

- 1.1. Mediante SOLICITUD S/N DOC:09570275 EXP:06515608, de fecha 08.09.2025, el alcalde de la Municipalidad Provincial de Huancayo, Sr. Dennys M. Cuba Rivera remite a la Gerencia Regional de Recursos Naturales y Gestión Ambiental, para su evaluación y aprobación.
- 1.2. Mediante OFICIO N°461-2025-GRJ/GRRNGA, de fecha 30.08.2025, la Gerencia Regional de Recursos Naturales y Gestión Ambiental se remite las observaciones para la subsanación de observaciones por parte del titular. Mediante SOLICITUD S/N DOC:09302889 EXP:06348407, de fecha 26.06.2025, el alcalde de la Municipalidad Provincial de Huancayo, Sr. Dennys M. Cuba Rivera remite a la Gerencia Regional de Recursos Naturales y Gestión Ambiental, para su evaluación.
- 1.3. Mediante OFICIO N°356-2025-GRJ/GRRNGA, de fecha 23.06.2025, la Gerencia Regional de Recursos Naturales y Gestión Ambiental remite informe técnico de observaciones a los requisitos de admisibilidad del proyecto en mención otorgándole el plazo de (02) dos días hábiles.
- 1.4. Mediante SOLICITUD S/N DOC: DOC:09062374 EXP:06197307, de fecha 29.04.2025, el Sr. Noel M. Lovaton Muñoz (Ing. Civil) remite a la Gerencia Regional de Recursos Naturales y Gestión Ambiental, la Ficha Técnica Socio Ambiental- FITSA para su evaluación.

MARCO NORMATIVO

1. El Artículo IV del texto único ordenado de la ley N° 27444, ley de procedimientos administrativo general, aprobado por decreto supremo N° 004-2019-JUS, señala que, de acuerdo al principio de legalidad, las autoridades administrativas deben actuar dentro de las facultades atribuidas con respecto a la constitución y la ley.
2. El artículo 11 del Reglamento de Protección Ambiental del Sector Transportes (RPAST), aprobado por Decreto Supremo N° 004-2017-MTC, establece que todo titular de proyecto, actividad u obra que no estén comprendidos en el marco del SEIA deberá presentar una Ficha Técnica Socio Ambiental (FITSA), según Anexo 2, donde se consigne la información socio ambiental del proyecto, además de aspectos técnicos, costos y las principales actividades a ejecutar a

GOBIERNO REGIONAL JUNÍN
Sub Gerente de Recursos Naturales y Medio Ambiente
BASE A: AROS, ADROL
PARA: SU ATENCION
Huancayo, 16 de 09 del 2025

fin de cumplir con la normativa ambiental vigente. Dicha ficha estará sujeta a un proceso de validación por la Autoridad Ambiental Competente.

- 2.3. El Artículo 1 de la modificatoria del Reglamento de Protección Ambiental para el Sector Transportes aprobado mediante Decreto Supremo N° 008-2019-MTC, el cual modifica los artículos 11, 21 y 38 del Reglamento de Protección Ambiental para el Sector Transportes, aprobado por Decreto Supremo N° 004-2017-MTC, establece lo siguiente:

“Artículo 11.- De los proyectos de inversión, actividades y servicios del Sector Transporte no sujetos al SEIA

- 11.1. *Los titulares de proyectos de inversión, actividades y servicios del Sector Transportes que no están sujetos al Sistema Nacional de Evaluación de Impacto Ambiental–SEIA, no están obligados a gestionar la certificación ambiental; sin embargo, deben cumplir con las normas generales emitidas para el manejo de residuos sólidos, aguas, efluentes, emisiones, ruidos, suelos, conservación del patrimonio natural y cultural, zonificación, construcción y otros que pudieran corresponder, así como aplicar las medidas de prevención, mitigación, remediación y compensación ambiental, que resulten acordes a su nivel de incidencia sobre el ambiente y en cumplimiento al principio de responsabilidad ambiental; asimismo, deben presentar una Ficha Técnica Socio Ambiental (FITSA).*
- 11.2 *La FITSA es un instrumento de gestión ambiental complementario al SEIA de carácter preventivo que aplica para proyectos de inversión, actividades y servicios de competencia del Sector Transportes que no están sujetos al SEIA. Los proyectos, actividades y servicios que se encuentren en dicha condición, y se ubiquen dentro de un Área Natural Protegida o Zona de Amortiguamiento deben hacer la consulta ante el MINAM sobre la pertinencia de desarrollar una FITSA.*
- 11.3 *El Ministerio de Transportes y Comunicaciones, previa opinión favorable del Ministerio del Ambiente - MINAM, mediante Resolución Ministerial aprueba a propuesta de la Dirección General de Asuntos Socio Ambientales, la Ficha Técnica Socio Ambiental (FITSA), y su aplicación a los proyectos de inversión, actividades y servicios del Sector Transportes que correspondan (...) “*
- 2.4. En esa línea, la modificatoria del citado Reglamento, señala que la FITSA debe ser elaborada por un equipo de profesionales conformado por especialistas ambientales y sociales, con experiencia en la elaboración de instrumentos de gestión ambiental de proyectos de infraestructura del Sector Transportes. Asimismo, puede ser elaborada por consultoras ambientales inscritas en el Registro Nacional de Consultoras Ambientales a cargo del Servicio Nacional de Certificación Ambiental para las inversiones sostenibles (SENACE).
- 2.5. Asimismo, la Resolución Directoral N° 0573-2022-MTC/16 aprueba el formato de Ficha Técnica Socio Ambiental (FITSA) aplicable a proyectos de inversión, actividades y servicios aplicable para i) mantenimiento de infraestructura vial interurbana (red vial vecinal) menor o igual a 10 KM sin trazo nuevo, ii) puente modular, iii) Servicios de conservación periódica y iv) Construcción y/o reposición de puentes definitivos de menores luces.
- 2.6. En ese contexto, de conformidad con el artículo 12 del RPAST, la FITSA tiene carácter de declaración jurada, por lo cual, el titular, el representante legal de la empresa consultora que elabora el estudio y los demás profesionales que hayan participado, son responsables por la autenticidad de su contenido, y se acogen a la presunción de veracidad de conformidad con lo establecido en el Artículo 51 del Texto Único Ordenado de la Ley N° 27444, ley de procedimiento

- administrativo general (en adelante, TUO LPAG); por tanto, la información y/o documentación presentada en el presente procedimiento administrativo, estará sujeta a las acciones de fiscalización posterior y a las consecuencias legales que puedan generarse, conforme a lo dispuesto en el artículo 34 del TUO LPAG.
- 2.7. Mediante Resolución Ministerial N° 0283-2020-MTC/01 se aprobó el Listado de Procedimientos Administrativos del MTC que no se encuentran sujetos a la suspensión de plazos de tramitación que establece el numeral 2 de la Segunda Disposición Complementaria Final del Decreto de Urgencia N° 026-2020 y sus prórrogas, dentro del cual se encuentra la evaluación de la Ficha Técnica Socio Ambiental (Anexo II de la citada Resolución). En ese sentido, en el marco del trabajo remoto y de las disposiciones antes citadas, se procedió con la evaluación del expediente del asunto, cuyo análisis es presentado en el numeral III del presente informe técnico.
 - 2.8. Mediante Decreto Supremo N° 009-2022-MTC, Decreto Supremo que aprueba el Texto Único de Procedimientos Administrativos del Ministerio de Transportes y Comunicaciones, publicado el 18 de junio de 2022. Asimismo, en el numeral 1.3 de su Anexo Único establece el procedimiento administrativo denominado “DGAAM-008: Evaluación de ficha técnica socio ambiental”.
 - 2.9. Con Oficio N° 4694-2023-MTC/16 inicia el ejercicio efectivo de las competencias ambientales delegadas del Ministerio de Transportes y Comunicaciones al Gobierno Regional de Junín a partir del día 18 de diciembre del 2023, en virtud al convenio suscrito.
 - 2.10. Mediante Ordenanza Regional N° 378-2023-GRJ/CR se aprueba procedimientos administrativos en el Texto Único de Procedimientos Administrativos – tupa del Gobierno Regional de Junín y su modificatoria con el Decreto Regional 008-2023-GR-JUNIN/GR.
 - 2.11. Mediante Ordenanza Regional N° 376-2023-GRJ/CR, se aprueba la modificación del Reglamento de Organización y Funciones (ROF) del Gobierno Regional de Junín
 - 2.12. El Gobierno regional de Junín (GORE JUNÍN) y el Ministerio de Transportes y comunicaciones (MTC), han suscrito CONVENIO DE DELEGACIÓN DE COMPETENCIAS EN MATERIA AMBIENTAL ENTRE EL MINISTERIO DE TRANSPORTES Y COMUNICACIONES Y EL GOBIERNO REGIONAL DE JUNÍN, en la cual se delegan funciones en materia ambiental i) Competencias en materia de certificación ambiental de proyectos del sector transportes que se enmarquen en I categoría I – Declaración de Impacto Ambiental – DIA, que cuenten con clasificación anticipada y ii) Emitir el acto administrativo, mediante el cual se comunica al titular del proyecto de inversión la conformidad o no conformidad a la ficha técnica socio ambiental. Luego de cumplir con los requisitos estipulados En el mencionado convenio, el director general de asuntos ambientales del MTC, notifica formalmente que a partir del día 08 de marzo del año 2021 el GORE JUNÍN asume las funciones delegadas a través de la gerencia regional de recursos naturales y gestión ambiental.
 - 2.13. Asimismo, la norma antes referida señala que la FITSA debe ser elaborada por un equipo de profesionales conformado por especialistas ambientales y sociales, con experiencia en la elaboración de instrumentos de gestión ambiental de proyectos de infraestructura del Sector Transportes. Asimismo, puede ser elaborada por consultoras ambientales inscritas en el Registro Nacional de

Consultoras Ambientales a cargo del Servicio Nacional de Certificación Ambiental para las Inversiones Sostenibles en adelante (SENACE).

- 2.14. Del mismo modo, el artículo 12 del RPAST establece que los estudios ambientales, sus modificaciones y otros documentos de gestión ambiental complementarios regulados en este Reglamento deberán estar suscritos por el titular y los profesionales responsables de su elaboración, constituyendo la documentación presentada declaración jurada para todos sus efectos legales, por lo que el titular, el representante legal de la empresa consultora que elabora el estudio y los demás profesionales que hayan participado, son responsables por la veracidad de su contenido.
- 2.15. Por otro lado, de conformidad a lo establecido en el artículo 137 del Texto Único Ordenado de la Ley N° 27444, Ley del Procedimiento Administrativo General, aprobado mediante el Decreto Supremo N° 004-2019-JUS (en adelante, TUO de la LPAG), la autoridad ambiental competente se encuentra obligada a realizar una revisión integral del cumplimiento de los requisitos de las solicitudes de las FITSA que presenten los administrados y, en una sola oportunidad y en un solo documento, formular todas las observaciones y los requerimientos que correspondan.
- 2.16. Cabe precisar que la entidad mantiene la facultad de requerir única y exclusivamente la subsanación de aquellos requisitos que no hayan sido subsanados por el administrado o cuya subsanación no resulte satisfactoria, pero en ningún caso la entidad podrá realizar nuevas observaciones.
- 2.17. En este escenario, la Gerencia Regional de Recursos Naturales y Gestión Ambiental (GRRNGA) procede a solicitar al titular que absuelva las observaciones formuladas a la FITSA objeto de evaluación; por lo que, en virtud de ello, el titular debe levantar las observaciones de acuerdo con los términos y requerimientos establecidos por la autoridad ambiental competente; caso contrario, no se otorgará la conformidad al instrumento presentado.

I. ANÁLISIS TÉCNICO

3.1 SOBRE EL SUPUESTO DE LA APLICACIÓN

A partir de la evaluación técnica realizada se puede verificar que la ficha técnica socio ambiental (FITSA) del proyecto de inversión “**MANTENIMIENTO PERIODICO DE CAMINO VECINAL: EMP.LM-926, LIMITE DEPARTAMENTAL (HUANTAN-YAUYOS) EMP-HV-942, LIMITE DEPARTAMENTAL (ACOBAMBILLA-HUANCAVELICA)**”. no genera impactos ambientales negativos significativos; asimismo, que el **Titular** del proyecto de inversión ha presentado la **FITSA** con la información requerida de acuerdo al Anexo II de la R.D. N° 0573-2022-MTC/16.

3.2 SOBRE EL CONTENIDO DE LA FITSA

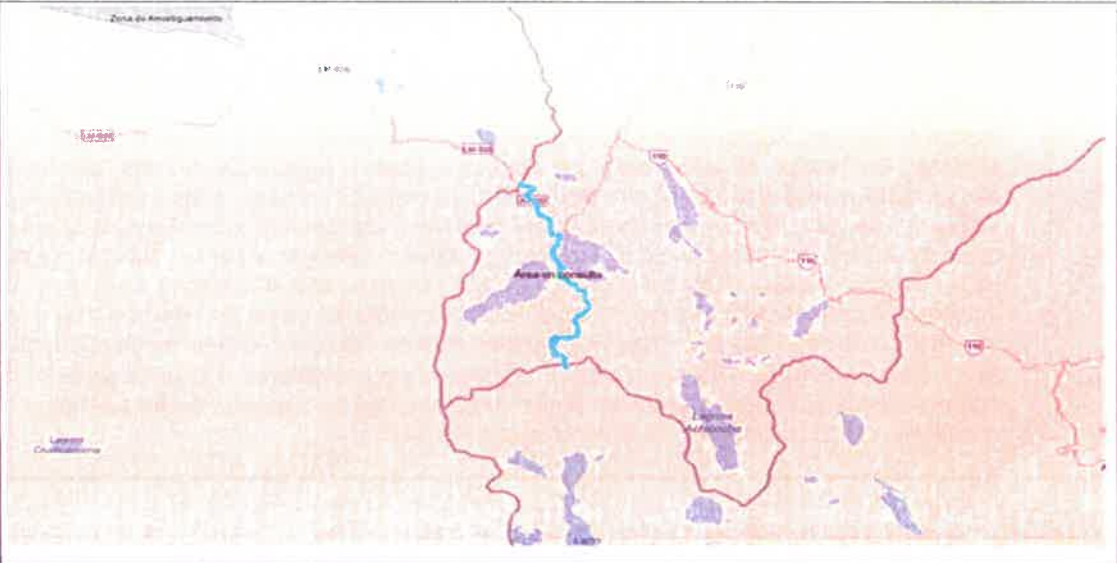

- 3.2.1. A partir de la información presentada por el **Titular** en el instrumento de gestión ambiental complementario, se obtiene la siguiente evaluación:

N°	Ítem
1	Requisitos de admisibilidad <ol style="list-style-type: none"> 1. La FITSA se encuentra suscrita por el Ing. Dennys M. Cuba Rivera por los profesionales encargados de su elaboración (Art. 11 del RPAST). 2. El Titular ha presentado el comprobante de pago con fecha 27 de julio de 2025 y número de recibo 003339 derecho de tramitación. Supuesto de aplicación

N°	Ítem																																																
	La FITSA se encuentra acorde a lo establecido en el artículo 2 del RD N° 573-2022-MTC-16, correspondiendo las actividades a: ii) <i>Puente modular y Construcción y/o reposición de puentes definitivos de menores.</i>																																																
2	Datos Generales del proyecto																																																
	2.1. Datos de la persona natural o jurídica que elaboró la FITSA																																																
	<table border="1"> <thead> <tr> <th>Datos</th><th>Especialista Ambiental ESPECIALISTA AMBIENTAL</th><th>Especialista Social ESPECIALISTA SOCIAL</th></tr> </thead> <tbody> <tr> <td>DNI</td><td>CURIPACO GAMARRA SILVIA ANGELA</td><td>LEON PERES ALFREDO</td></tr> <tr> <td>RUC</td><td>70299145</td><td>44827673</td></tr> <tr> <td>Profesión</td><td>10702991451</td><td>1044827673</td></tr> <tr> <td>N° de colegiatura</td><td>INGENIERO AMBIENTAL</td><td>ESPECIALISTA SOCIAL</td></tr> <tr> <td>Acreditación de experiencia</td><td>REG. CIP N°207816</td><td>CSP N°3896</td></tr> </tbody> </table>	Datos	Especialista Ambiental ESPECIALISTA AMBIENTAL	Especialista Social ESPECIALISTA SOCIAL	DNI	CURIPACO GAMARRA SILVIA ANGELA	LEON PERES ALFREDO	RUC	70299145	44827673	Profesión	10702991451	1044827673	N° de colegiatura	INGENIERO AMBIENTAL	ESPECIALISTA SOCIAL	Acreditación de experiencia	REG. CIP N°207816	CSP N°3896																														
Datos	Especialista Ambiental ESPECIALISTA AMBIENTAL	Especialista Social ESPECIALISTA SOCIAL																																															
DNI	CURIPACO GAMARRA SILVIA ANGELA	LEON PERES ALFREDO																																															
RUC	70299145	44827673																																															
Profesión	10702991451	1044827673																																															
N° de colegiatura	INGENIERO AMBIENTAL	ESPECIALISTA SOCIAL																																															
Acreditación de experiencia	REG. CIP N°207816	CSP N°3896																																															
	2.2. Datos del Titular, Descripción breve del Proyecto, características principales y sus componentes																																																
	<table border="1"> <thead> <tr> <th colspan="2">Datos del Proyecto</th></tr> </thead> <tbody> <tr> <td>Titular</td><td>Municipalidad Provincial de Huancayo</td></tr> <tr> <td>Representante Legal</td><td>Cuba Rivera Dennys Mercurio</td></tr> <tr> <td>RUC</td><td>20133696823</td></tr> <tr> <td>Correo Electrónico del Titular</td><td>DCUBA@MUNIHUANCAYO.GOB.PE</td></tr> <tr> <td>Teléfono de contacto</td><td>064 600408</td></tr> <tr> <td>Dirección Fiscal</td><td>Cal. Real Nro. .S/N Centro Cívico (Plaza Huamanmarca)Junín – Huancayo- Huancayo.</td></tr> <tr> <td>Nombre completo del Proyecto</td><td>“MANTENIMIENTO PERIODICO DE CAMINO VECINAL: EMP.LM-926, LIMITE DEPARTAMENTAL (HUANTAN-YAUYOS) EMP-HV-942, LIMITE DEPARTAMENTAL (ACOBAMBILLA-HUANCAVELICA)”.</td></tr> <tr> <td>Ubicación Geográfica (COORDENADAS UTM WGS 84 – ZONA 18 S)</td><td> <table border="1"> <thead> <tr> <th rowspan="2">Región, provincia distrito</th><th rowspan="2">Descripción</th><th>Progresiva</th><th colspan="2">Coordenadas UTM WGS84 - Zona 18 L</th><th rowspan="2">Longitud (km)</th><th rowspan="2">Superposición en ANP</th></tr> <tr> <th>(Km)</th><th>Este (m)</th><th>Norte (m)</th></tr> </thead> <tbody> <tr> <td>Inicio: EMP-LM-926</td><td>JUNIN/ HUANCAYO CHONGOS ALTO</td><td>0+000</td><td>440117.00</td><td>86133518.00</td><td>15+307</td><td>No</td></tr> <tr> <td>Fin: EMP-HV-942</td><td>JUNIN/ HUANCAYO/ CHONGOS ALTO</td><td>15+307</td><td>441921.00</td><td>8604674.00</td><td>15+307</td><td>No</td></tr> </tbody> </table> </td></tr> <tr> <td>Longitud (Km)</td><td>32.570 km</td></tr> <tr> <td>Superposición en ANP, ZA o ACR</td><td>No</td></tr> <tr> <td>Población beneficiaria</td><td>670 (Varón- Mujer).</td></tr> </tbody> </table>	Datos del Proyecto		Titular	Municipalidad Provincial de Huancayo	Representante Legal	Cuba Rivera Dennys Mercurio	RUC	20133696823	Correo Electrónico del Titular	DCUBA@MUNIHUANCAYO.GOB.PE	Teléfono de contacto	064 600408	Dirección Fiscal	Cal. Real Nro. .S/N Centro Cívico (Plaza Huamanmarca)Junín – Huancayo- Huancayo.	Nombre completo del Proyecto	“MANTENIMIENTO PERIODICO DE CAMINO VECINAL: EMP.LM-926, LIMITE DEPARTAMENTAL (HUANTAN-YAUYOS) EMP-HV-942, LIMITE DEPARTAMENTAL (ACOBAMBILLA-HUANCAVELICA)”.	Ubicación Geográfica (COORDENADAS UTM WGS 84 – ZONA 18 S)	<table border="1"> <thead> <tr> <th rowspan="2">Región, provincia distrito</th><th rowspan="2">Descripción</th><th>Progresiva</th><th colspan="2">Coordenadas UTM WGS84 - Zona 18 L</th><th rowspan="2">Longitud (km)</th><th rowspan="2">Superposición en ANP</th></tr> <tr> <th>(Km)</th><th>Este (m)</th><th>Norte (m)</th></tr> </thead> <tbody> <tr> <td>Inicio: EMP-LM-926</td><td>JUNIN/ HUANCAYO CHONGOS ALTO</td><td>0+000</td><td>440117.00</td><td>86133518.00</td><td>15+307</td><td>No</td></tr> <tr> <td>Fin: EMP-HV-942</td><td>JUNIN/ HUANCAYO/ CHONGOS ALTO</td><td>15+307</td><td>441921.00</td><td>8604674.00</td><td>15+307</td><td>No</td></tr> </tbody> </table>	Región, provincia distrito	Descripción	Progresiva	Coordenadas UTM WGS84 - Zona 18 L		Longitud (km)	Superposición en ANP	(Km)	Este (m)	Norte (m)	Inicio: EMP-LM-926	JUNIN/ HUANCAYO CHONGOS ALTO	0+000	440117.00	86133518.00	15+307	No	Fin: EMP-HV-942	JUNIN/ HUANCAYO/ CHONGOS ALTO	15+307	441921.00	8604674.00	15+307	No	Longitud (Km)	32.570 km	Superposición en ANP, ZA o ACR	No	Población beneficiaria	670 (Varón- Mujer).
Datos del Proyecto																																																	
Titular	Municipalidad Provincial de Huancayo																																																
Representante Legal	Cuba Rivera Dennys Mercurio																																																
RUC	20133696823																																																
Correo Electrónico del Titular	DCUBA@MUNIHUANCAYO.GOB.PE																																																
Teléfono de contacto	064 600408																																																
Dirección Fiscal	Cal. Real Nro. .S/N Centro Cívico (Plaza Huamanmarca)Junín – Huancayo- Huancayo.																																																
Nombre completo del Proyecto	“MANTENIMIENTO PERIODICO DE CAMINO VECINAL: EMP.LM-926, LIMITE DEPARTAMENTAL (HUANTAN-YAUYOS) EMP-HV-942, LIMITE DEPARTAMENTAL (ACOBAMBILLA-HUANCAVELICA)”.																																																
Ubicación Geográfica (COORDENADAS UTM WGS 84 – ZONA 18 S)	<table border="1"> <thead> <tr> <th rowspan="2">Región, provincia distrito</th><th rowspan="2">Descripción</th><th>Progresiva</th><th colspan="2">Coordenadas UTM WGS84 - Zona 18 L</th><th rowspan="2">Longitud (km)</th><th rowspan="2">Superposición en ANP</th></tr> <tr> <th>(Km)</th><th>Este (m)</th><th>Norte (m)</th></tr> </thead> <tbody> <tr> <td>Inicio: EMP-LM-926</td><td>JUNIN/ HUANCAYO CHONGOS ALTO</td><td>0+000</td><td>440117.00</td><td>86133518.00</td><td>15+307</td><td>No</td></tr> <tr> <td>Fin: EMP-HV-942</td><td>JUNIN/ HUANCAYO/ CHONGOS ALTO</td><td>15+307</td><td>441921.00</td><td>8604674.00</td><td>15+307</td><td>No</td></tr> </tbody> </table>	Región, provincia distrito	Descripción	Progresiva	Coordenadas UTM WGS84 - Zona 18 L		Longitud (km)	Superposición en ANP	(Km)	Este (m)	Norte (m)	Inicio: EMP-LM-926	JUNIN/ HUANCAYO CHONGOS ALTO	0+000	440117.00	86133518.00	15+307	No	Fin: EMP-HV-942	JUNIN/ HUANCAYO/ CHONGOS ALTO	15+307	441921.00	8604674.00	15+307	No																								
Región, provincia distrito	Descripción			Progresiva	Coordenadas UTM WGS84 - Zona 18 L				Longitud (km)	Superposición en ANP																																							
		(Km)	Este (m)	Norte (m)																																													
Inicio: EMP-LM-926	JUNIN/ HUANCAYO CHONGOS ALTO	0+000	440117.00	86133518.00	15+307	No																																											
Fin: EMP-HV-942	JUNIN/ HUANCAYO/ CHONGOS ALTO	15+307	441921.00	8604674.00	15+307	No																																											
Longitud (Km)	32.570 km																																																
Superposición en ANP, ZA o ACR	No																																																
Población beneficiaria	670 (Varón- Mujer).																																																

N°	Ítem	
	Monto de inversión (según la FITSA)	S/765,350.00 (Setecientos sesenta y cinco mil trescientos cincuenta con 00/100.
	Tiempo de ejecución	60 días calendarios.
	¿El Proyecto ha iniciado ejecución física? (SI/NO)	No.
	El Proyecto no incluye la construcción/creación de vía (SI/NO)	No
	Tipo de intervención (supuesto)	Mantenimiento Periódico.
	Vida útil del Proyecto	03 años de vida útil.
Etapas del Proyecto	Planificación (folio 103-101)	<ul style="list-style-type: none"> - Obras preliminares - Trabajos preliminares
	Construcción (folio 103-101)	<ul style="list-style-type: none"> - Pavimentos - Transportes - Obras de arte y drenaje - Señalización
	Cierre de Obra (folio 103-101)	<ul style="list-style-type: none"> - Cierre de patio de maquinarias - Cierre de canteras
	Operación y Mantenimiento (folio 103-101)	<ul style="list-style-type: none"> - Operación de la vía - Mantenimiento de la vía - Mantenimiento de las obras de drenaje
Área de Influencia del Proyecto (*)	Directa (indicar el área m² o ha) 102.12 (ha)	
	<p>El área de influencia constituye el ámbito geográfico por donde discurre el proyecto, y en el cual se encuentran los diferentes parámetros ambientales; físicos, biológicos, culturales, sociales, así como, los socioeconómicos que son articulados por la vía. Se consideró como AID al área en que podrían ocurrir impactos positivos o negativos, producidos como consecuencia directa del desarrollo de las actividades de la construcción y por el funcionamiento (operación y/o mantenimiento) posterior de la vía.</p> <p>En tal sentido para el AID se delimitó teniendo en cuenta:</p> <ul style="list-style-type: none"> - Área donde se ejecutará los componentes del Proyecto - Áreas auxiliares del proyecto como, canteras, DME y Patios de máquinas. - Centros poblados cuya jurisdicción cruza y/o colindan con la vía. - Impacto en el tránsito vehicular por efecto de las actividades del proyecto. - Se consideró a 50 m adicional alrededor de los componentes a 	

N°	Ítem																																
	<p>ejecutar del proyecto.</p> <table border="1"> <tr> <td>Indirecta (indicar el área m² o ha)</td> <td>269.25 (ha.)</td> </tr> </table> <p>El área de Influencia Indirecta es aquella área adicional que rodea al Área de Influencia Directa. Para la determinación del área de influencia indirecta del proyecto, se ha considerado los siguientes criterios:</p> <ul style="list-style-type: none"> - Se consideró 50 m adicional al área de influencia directa. - La población que se encuentra vinculada socialmente con el proyecto. - Otras vías que se interconectan mediante otro camino secundario o ramal a la vía, la misma que constituye la principal vía Urbana de la zona en estudio; integrándolos económico, social y políticamente. - En total el área de influencia indirecta abarca una superficie de 269.25 hectáreas. <table border="1"> <thead> <tr> <th>ÁREA DE INFLUENCIA</th> <th>ÁREA (m²)</th> <th>ÁREA (Ha)</th> <th>PERÍMETRO (m)</th> </tr> </thead> <tbody> <tr> <td>Área de Influencia Directa</td> <td>1,024,169.60</td> <td>102.12</td> <td>30,610.67</td> </tr> <tr> <td>Área de Influencia Indirecta</td> <td>2,692,506.17</td> <td>269.25</td> <td>28,264.39</td> </tr> </tbody> </table>	Indirecta (indicar el área m² o ha)	269.25 (ha.)	ÁREA DE INFLUENCIA	ÁREA (m ²)	ÁREA (Ha)	PERÍMETRO (m)	Área de Influencia Directa	1,024,169.60	102.12	30,610.67	Área de Influencia Indirecta	2,692,506.17	269.25	28,264.39																		
Indirecta (indicar el área m² o ha)	269.25 (ha.)																																
ÁREA DE INFLUENCIA	ÁREA (m ²)	ÁREA (Ha)	PERÍMETRO (m)																														
Área de Influencia Directa	1,024,169.60	102.12	30,610.67																														
Área de Influencia Indirecta	2,692,506.17	269.25	28,264.39																														
	<p>(*) En el folio 101–99 de la FITSA se adjunta el plano de áreas de influencia que incluyen los polígonos de las áreas auxiliares, trazo de vía e información temática.</p>																																
3	Información de las áreas auxiliares a ser utilizadas																																
	<p>En el ítem 7. Áreas auxiliares a ser utilizadas, comprendido en el folio 115 -113 de la FITSA, el Titular declara las siguientes áreas auxiliares.</p> <p>(*) Coordenadas geográficas declaradas en la Ficha de Caracterización.</p> <table border="1"> <thead> <tr> <th>Nombre</th> <th>Ubicación Política</th> <th>Área (m2)</th> <th>Perímetro (m)</th> <th>Lado y Acceso (m)</th> <th>Titularidad del terreno</th> <th>Situación legal del predio</th> <th>Distancia a zona urbana (Km)</th> </tr> </thead> <tbody> <tr> <td>Patio de Maquinas 01</td> <td>Km 02+220 Chongos Alto, Huancayo, Junín</td> <td>896 m2</td> <td>123 m</td> <td>Lado derecho con un acceso de 100 m.</td> <td>Comunidad de Palaco.</td> <td>Propietario</td> <td>50Km</td> </tr> <tr> <td>Cantera 01</td> <td>Km 07+403 Chongos Alto, Huancayo, Junín</td> <td>2966 m2</td> <td>234 m</td> <td>Lado izquierdo con un acceso de 30 m.</td> <td>Comunidad de Palaco.</td> <td>Propietario</td> <td>56Km</td> </tr> <tr> <td>Cantera 02</td> <td>Km 09+441 Chongos Alto,</td> <td>1923 m2</td> <td>252 m</td> <td>Lado izquierdo con un</td> <td>Comunidad de Palaco.</td> <td>Propietario</td> <td>57.8Km</td> </tr> </tbody> </table>	Nombre	Ubicación Política	Área (m2)	Perímetro (m)	Lado y Acceso (m)	Titularidad del terreno	Situación legal del predio	Distancia a zona urbana (Km)	Patio de Maquinas 01	Km 02+220 Chongos Alto, Huancayo, Junín	896 m2	123 m	Lado derecho con un acceso de 100 m.	Comunidad de Palaco.	Propietario	50Km	Cantera 01	Km 07+403 Chongos Alto, Huancayo, Junín	2966 m2	234 m	Lado izquierdo con un acceso de 30 m.	Comunidad de Palaco.	Propietario	56Km	Cantera 02	Km 09+441 Chongos Alto,	1923 m2	252 m	Lado izquierdo con un	Comunidad de Palaco.	Propietario	57.8Km
Nombre	Ubicación Política	Área (m2)	Perímetro (m)	Lado y Acceso (m)	Titularidad del terreno	Situación legal del predio	Distancia a zona urbana (Km)																										
Patio de Maquinas 01	Km 02+220 Chongos Alto, Huancayo, Junín	896 m2	123 m	Lado derecho con un acceso de 100 m.	Comunidad de Palaco.	Propietario	50Km																										
Cantera 01	Km 07+403 Chongos Alto, Huancayo, Junín	2966 m2	234 m	Lado izquierdo con un acceso de 30 m.	Comunidad de Palaco.	Propietario	56Km																										
Cantera 02	Km 09+441 Chongos Alto,	1923 m2	252 m	Lado izquierdo con un	Comunidad de Palaco.	Propietario	57.8Km																										

N°	Ítem
	
	<p>Figura 1: Consulta al SERNANP sobre la superposición con ANP, ZA o ACR</p>
6	<p>Identificación de áreas arqueológicas y/o patrimonio cultural</p> <p>En el ítem 10. En el área de influencia del mantenimiento periódico del camino vecinal tramo “EMP. LM-926, LÍMITE DEPARTAMENTAL (HUANTAN - YAUYS) - EMP. HV-942, LÍMITE DEPARTAMENTAL (ACOBAMBILLA - HUANCVELICA)”, no se identifica ningún Área Arqueológica y/o patrimonio cultural.</p>  <p>Fuente: https://sigda.cultura.gob.pe/#</p>
	Residuos sólidos y Líquidos

N°	Ítem																				
	<p>El Titular en el ítem 11. Residuos sólidos y líquidos comprendido en el folio 109 -203 se ha caracterizado los siguientes residuos:</p> <p>El manejo de los residuos sólidos para el Servicio será basado en el cumplimiento del Decreto Legislativo N° 1278, Ley de Gestión Integral de Residuos Sólidos y su serán reglamento aprobado. mediante Decreto Supremo N° 014-2017-MINAM y modificado por Decreto Supremo N° 001-2022-MINAM. Se realizó la estimación de residuos sólidos generados en las etapas (preliminar, construcción y etapa de cierre) de la actividad. La disposición final de los residuos peligrosos será dispuesta por una EO-RS registrada por el MINAM y los residuos no peligrosos dispuestos en un relleno sanitario. Para el manejo de los residuos sólidos generados por la actividad, se procurará en todo momento reducir el uso de insumos con el fin de minimizar el volumen de manejo, para lo cual se deberán emplear alternativas de sustitución eficiente, así como un inventario de materiales, de manera talque se reduzca el volumen y también el riesgo asociado al manejo de residuos peligrosos. En el área de almacenamiento temporal se ubicarán contenedores que deberán estar contruidos con materiales que sean resistentes al residuo almacenado, a prueba de filtraciones y capaces de resistir los esfuerzos producidos durante su manipulación.</p>																				
	<table><tr><th>DESCRIPCIÓN</th><th>UNIDAD</th><th>CANTIDAD</th></tr><tr><td>Promedio de generación per cápita de residuos sólidos por persona para el Distrito de Huancayo</td><td>Kg / hab / día</td><td>0.51</td></tr><tr><td>Número de trabajadores (hab)</td><td>Hab</td><td>15</td></tr><tr><td>Tiempo de ejecución</td><td>Días</td><td>60</td></tr><tr><td>Residuos diarios</td><td>Kg / día</td><td>15.81</td></tr><tr><td>Residuos totales por Obra</td><td>Kg / obra</td><td>2846</td></tr></table>	DESCRIPCIÓN	UNIDAD	CANTIDAD	Promedio de generación per cápita de residuos sólidos por persona para el Distrito de Huancayo	Kg / hab / día	0.51	Número de trabajadores (hab)	Hab	15	Tiempo de ejecución	Días	60	Residuos diarios	Kg / día	15.81	Residuos totales por Obra	Kg / obra	2846		
DESCRIPCIÓN	UNIDAD	CANTIDAD																			
Promedio de generación per cápita de residuos sólidos por persona para el Distrito de Huancayo	Kg / hab / día	0.51																			
Número de trabajadores (hab)	Hab	15																			
Tiempo de ejecución	Días	60																			
Residuos diarios	Kg / día	15.81																			
Residuos totales por Obra	Kg / obra	2846																			
7	<p>El proyecto de inversión, que incluye las etapas de planificación, construcción y cierre, se espera producir 2846.00 Kg de residuos sólidos entre peligrosos y no peligrosos durante la ejecución. A continuación, se presenta las estimaciones aproximadas de generación de residuos sólidos de acuerdo a su composición.</p>																				
	<table><tr><th>TIPO DE RESIDUO</th><th>PORCENTAJE</th><th>DESCRIPCIÓN</th><th>VOLÚMENES ESTIMADOS (Kg)</th></tr><tr><td>ORGÁNICO</td><td>68.2</td><td>Restos y/o desperdicios de comida y/o alimento cascaras de frutas, papeles camiones, madera, etc.</td><td>1940.84</td></tr><tr><td>INORGÁNICO</td><td>15.68</td><td>Envases plásticos y de vidrio, lastas de bebidas y conservas, fierros y alambres, cerámicas, cuero, fibras etc.</td><td>446.22</td></tr><tr><td>NO APROVECHABLE</td><td>10.32</td><td>Envolturas y papel higiénico, bolsas de plástico usados, huesos, platos y cubiertos descartables, restos sanitarios</td><td>293.69</td></tr><tr><td>PELIGROSOS</td><td>5.8</td><td></td><td>165.06</td></tr></table>	TIPO DE RESIDUO	PORCENTAJE	DESCRIPCIÓN	VOLÚMENES ESTIMADOS (Kg)	ORGÁNICO	68.2	Restos y/o desperdicios de comida y/o alimento cascaras de frutas, papeles camiones, madera, etc.	1940.84	INORGÁNICO	15.68	Envases plásticos y de vidrio, lastas de bebidas y conservas, fierros y alambres, cerámicas, cuero, fibras etc.	446.22	NO APROVECHABLE	10.32	Envolturas y papel higiénico, bolsas de plástico usados, huesos, platos y cubiertos descartables, restos sanitarios	293.69	PELIGROSOS	5.8		165.06
TIPO DE RESIDUO	PORCENTAJE	DESCRIPCIÓN	VOLÚMENES ESTIMADOS (Kg)																		
ORGÁNICO	68.2	Restos y/o desperdicios de comida y/o alimento cascaras de frutas, papeles camiones, madera, etc.	1940.84																		
INORGÁNICO	15.68	Envases plásticos y de vidrio, lastas de bebidas y conservas, fierros y alambres, cerámicas, cuero, fibras etc.	446.22																		
NO APROVECHABLE	10.32	Envolturas y papel higiénico, bolsas de plástico usados, huesos, platos y cubiertos descartables, restos sanitarios	293.69																		
PELIGROSOS	5.8		165.06																		

N°	Ítem		
		Bolsas de Cemento, Baldes de aceite, guaiques contaminados, Residuos de pintura, polvos de cal, restos de cemento, envases de thinner, esmalte o barniz, restos y envases de pegamento)	
	TOTAL	2,846	

EFLUENTES:

Para el desarrollo del proyecto de inversión aproximadamente se requerirá de 15 personales mensualmente entre mano de obra no calificada y profesionales, donde según el balance hídrico corporal normal adecuado, es decir que el consumo de agua junto a la producción de la misma de forma endógena, debe estar equilibrado con las pérdidas de líquido. Las pérdidas ocurren por 4 vías distintas: renal a través de la orina (alrededor de 1500 ml/día), cutánea por medio del sudor (alrededor de 100 ml/día), pulmonar a través de la respiración (alrededor de 600 ml/día) y digestiva en las heces (alrededor de 100 ml/día). Se hará el cálculo de efluentes municipales durante la ejecución de la obra tomando en consideración el balance hídrico corporal y la cantidad de personal requerido por la obra de la siguiente manera:

DESCRIPCIÓN	UNIDAD	CANTIDAD
Excreción media (orina y heces)	ml / día	1,600.00
Excreción media (orina y heces)	m ³ / día	0.0016
Número de trabajadores (hab)	Hab	15
Tiempo de ejecución	días	60
Efluentes diarios	m ³ / día	0.05
Total, de Efluentes	m ³ /obra	2.928

Recojo y Disposición Final

Incluye no solamente el recojo de los residuos sólidos no peligrosos, sino también el transporte de estos materiales al almacén central dispuesto temporalmente, estas actividades serán realizadas por personal autorizado y que cuentan con los equipos de seguridad necesarios al momento de realizar esta actividad. Con respecto al recojo de los residuos sólidos del almacén central hacia su disposición final de los residuos peligrosos, estará a cargo del personal de la EO-RS acreditada ante MINAM. La frecuencia de recojo quedará a criterio del responsable ambiental del proyecto, basándose en la generación de residuos sólidos estimado o acumulando todos los residuos.

8 Caracterización de la línea base ambiental, socioeconómico y cultural

El Titular en el ítem 14 Caracterización de la línea base ambiental, socioeconómico y cultural comprendido del folio 98 al folio 90, ha descrito las variables ambientales y sociales cuyo detalle se muestra en la FITSA, los cuales se resumen en:

N°	Ítem																	
	<p>Medio Físico El Titular ha desarrollado la siguiente información:</p> <ul style="list-style-type: none">- Clima:- Fisiografía- Geología- Geomorfología- Suelo- Hidrología e hidrografía. <p>Medio Biológico El Titular ha desarrollado la siguiente información:</p> <ul style="list-style-type: none">- Zona de vida- Ecorregiones- Cobertura Vegetal-Flora-Fauna <p>Medio socioeconómico</p> <ul style="list-style-type: none">- Demografía- Caracterización social- Educación- Salud- Vivienda y servicios básicos- Economía y Pobreza- Actividades económicas- Migración- Población beneficiaria- Costumbres y Tradiciones- Religión- Danzas- La información fue desarrollada en base a fuentes secundarias, las cuales se listan a continuación:- Censos Nacionales de Población y Vivienda 2017- MINSA - Instituto Nacional de Estadística e Informática (INEI), 2017.- SENAMHI																	
9	<p>Identificación, caracterización y valoración de los impactos ambientales</p> <p>En el ítem 15 Identificación caracterización y valoración de los impactos ambientales comprendido desde el folio 91 al folio 71 La identificación y caracterización de los impactos ambientales del proyecto de inversión es parte fundamental del presente estudio, pues consiste en el análisis de la interrelación de cada una de las actividades del proyecto de inversión y los componentes físicos, biológicos y socioeconómicos culturales característicos del entorno. Además, es el punto de partida para establecer las medidas de prevención y/o mitigación, las cuales se establecerán para la conservación y protección del medio ambiente, que podría ser afectado por el proyecto de inversión.</p> <table><tr><th colspan="2">COMPONENTES</th><th>FACTORES AMBIENTALES</th><th>ASPECTOS AMBIENTALES</th><th>IMPACTO AMBIENTAL</th></tr><tr><td rowspan="3">MEDIO FÍSICO</td><td rowspan="2">Aire</td><td>Calidad de Aire</td><td>Generación de material</td><td>Alteración de la calidad de aire por material particulado.</td></tr><tr><td>Nivel de ruido</td><td>Generación de ruido</td><td>Incremento de los niveles de presión sonora</td></tr><tr><td>Agua</td><td>Cantidad de Agua superficial</td><td>Extracción de agua superficial</td><td>Alteración de la cantidad del agua superficial</td></tr></table>	COMPONENTES		FACTORES AMBIENTALES	ASPECTOS AMBIENTALES	IMPACTO AMBIENTAL	MEDIO FÍSICO	Aire	Calidad de Aire	Generación de material	Alteración de la calidad de aire por material particulado.	Nivel de ruido	Generación de ruido	Incremento de los niveles de presión sonora	Agua	Cantidad de Agua superficial	Extracción de agua superficial	Alteración de la cantidad del agua superficial
COMPONENTES		FACTORES AMBIENTALES	ASPECTOS AMBIENTALES	IMPACTO AMBIENTAL														
MEDIO FÍSICO	Aire	Calidad de Aire	Generación de material	Alteración de la calidad de aire por material particulado.														
		Nivel de ruido	Generación de ruido	Incremento de los niveles de presión sonora														
	Agua	Cantidad de Agua superficial	Extracción de agua superficial	Alteración de la cantidad del agua superficial														

N°		Ítem			
	MEDIO BIOLÓGICO	Suelo	Calidad del Suelo	Generación de residuos sólidos	Afectación a la calidad de suelo por la inadecuada disposición de residuos sólidos
		Flora	Cobertura vegetal	Generación de material particulado.	Afectación a la flora por material particulado
		Fauna	Fauna Domestica y Silvestre	Generación de ruido	Perturbación de la fauna doméstica y silvestre
	MEDIO SOCIO ECONÓMICO	Social	Seguridad y salud del trabajador	Emisión de material particulado Generación de ruido y vibraciones	Afectación a la seguridad y salud del trabajador
			Transporte	Cierre de vías	Restricción al tránsito vehicular
			Bienestar	Emisión de material particulado Generación de ruido y vibraciones	Perturbación de la tranquilidad local
		Económico	Nivel de Empleabilidad	Generación de empleo	Aumento de Nivel de empleabilidad
			Economía local	Funcionamiento de la vía	Activación de la economía local

10 Medidas de prevención, mitigación y corrección; Cronograma de Ejecución y Presupuesto

En el ítem 16. Medidas de prevención, mitigación y corrección, comprendido en el folio 75 al folio 48 el Titular del Proyecto ha establecido las medidas ambientales de prevención, mitigación, correctivas u otra que corresponda, para cada una de las etapas señaladas en la FITSA. A continuación, se citan los Planes y/o programadas desarrollados:

- Programa de manejo de residuos sólidos (69-65)
- Plan de manejo de efluentes (65-63)
- Plan de manejo de residuos sólidos (63-61)
- Programa de contingencias (folio 61-56)
- Programa de Seguimiento y control (folio 55-51)
- Programa de Asuntos sociales (folio 51-48)

El Titular señala que, con la finalidad de realizar un seguimiento y control a las medidas ambientales descritas en los anteriores ítems, así como evaluar el cumplimiento legal correspondiente, los medios de verificación del cumplimiento de estas medidas podrán ser: Registros, formatos, manuales, instructivos, panel fotográfico, constancias de disposición final, constancias de disposición mensual, Actas de entrega y recepción, actas de conformidad y otros.

N°	Ítem
	<p>Conforme se declara en la FITSA, las medidas de manejo ambiental propuestas se ejecutarán en el plazo de 02 meses de acuerdo al cronograma valorizado del proyecto; asimismo, para su implementación el Titular ha declarado un presupuesto de S/. 15,075.00 (Quince mil setenta y cinco cuarenta y cuatro con 00 /000 soles).</p> <p>El Titular será el responsable de garantizar el presupuesto para implementar las medidas ambientales declaradas en la FITSA para cada una de sus etapas.</p>
11	<p>Anexos</p> <p>Los Anexos de la FITSA contiene los documentos que sustentan los requisitos del folio 57 al folio 01:</p> <ul style="list-style-type: none"> - Fichas de instalaciones auxiliares (folios 47-42) - Código conducta estándar (folios 41-34) - Mapas temáticos (folio 33-24) - Panel de fotos (folio 24-20) - Superposición en ANP y ZA y ACR (folio 19-16) - Autorización de áreas auxiliares (folio 15-10) - Acreditación de profesionales (folio 09-01) <p>Cabe precisar que los planos y mapas han sido remitidos en formato editable georreferenciado en formatos: .DWG, .SHP y .PDF.</p>

- Finalmente, es importante señalar que los resultados de la revisión del instrumento (FITSA), deberán ser considerados por el titular del proyecto y reportados, según corresponda, a la Autoridad Ambiental (GRRNGA – GORE JUNIN), ya que es el Titular del proyecto el responsable de implementar todas la medidas ambientales necesarias para no generar impactos en el entorno del proyecto, las que han sido previstas y las que puedan desarrollarse durante la ejecución del proyecto, atendiéndolos de la manera más oportuna posible y aplicando los medios de verificación propuestos.
- De lo señalado en el presente Informe Técnico, se da la conformidad a la FITSA, asumiendo la evaluación y otorgando la conformidad por equipo evaluador (Especialista Ambiental, Especialista Social y Especialista legal. de acuerdo al convenio otorgado por el Ministerio de Transportes y Comunicaciones – DGAAM en cumplimiento a la estructura mínima y anexos correspondientes I y II.

II. EVALUACIÓN DEL LEVANTAMIENTO DE OBSERVACIONES

- 4.1 Respecto a la FITSA, el Titular cumplió con la presentación mínima de la estructura acorde a la Resolución Directoral N°573-2022-MTC/16 del anexo I y el anexo II.

III. CONCLUSIONES

- 5.1 De acuerdo al análisis de la información presentada por la Municipalidad Provincial de Huancayo se concluye que la Ficha Técnica Socio Ambiental (FITSA) del proyecto “**MANTENIMIENTO PERIODICO DE CAMINO VECINAL: EMP.LM-926, LIMITE DEPARTAMENTAL (HUANTAN-YAUYS) EMP-HV-942, LIMITE DEPARTAMENTAL (ACOBAMBILLA-HUANCABELICA)**”. Cumple con las exigencias técnicas administrativas y legales conforme lo establecido en el Artículo 11 del Reglamento de Protección Ambiental para el Sector Transportes, aprobado por Decreto Supremo N°004-2017-MTC, y su modificatoria aprobada mediante Decreto Supremo N° 008-2019-MTC, así como en el formato establecido en la Resolución Directoral N° 0573-2022-MTC/16 y el TUPA del MTC, aprobado por Decreto Supremo N° 009-2022-MTC; y demás normas complementarias aplicables.

- 5.2 Luego de la evaluación realizada, corresponde que la GRRNGA declare el **"MANTENIMIENTO PERIODICO DE CAMINO VECINAL: EMP.LM-926, LIMITE DEPARTAMENTAL (HUANTAN-YAUYOS) EMP-HV-942, LIMITE DEPARTAMENTAL (ACOBAMBILLA-HUANCAVELICA) "**.. La conformidad de la **FITSA** que emita la **GRRNGA** no constituye el otorgamiento de licencias, autorizaciones, permisos o demás títulos habilitantes u otros requisitos con los que debe contar el **Titular** para la implementación del precitado proyecto de inversión.
- 5.3 En caso el **Titular** requiera realizar modificaciones, luego de ser declarada la conformidad de la **FITSA**, y siempre que dichos cambios no generen impactos ambientales negativos significativos; el **Titular** deberá solicitar la modificación de la **FITSA** ante la **GRRNGA** y obtener su conformidad previamente a la ejecución de tales modificaciones.
- 5.4 El **Titular** deberá cumplir con las medidas ambientales y sociales establecidas en la **FITSA** y con las normas generales emitidas para el manejo de residuos sólidos, aguas, efluentes, emisiones, ruidos, suelos, conservación del patrimonio natural y cultural, zonificación, construcción y otros que correspondan; todas ellas constituyen obligaciones ambientales fiscalizables, cuyo cumplimiento es supervisado por la **DGAAM**, en su condición de entidad de fiscalización ambiental del sector transporte.

IV. RECOMENDACIONES

- 6.1 Emitir el acto resolutivo que otorga la conformidad a la **FITSA** del proyecto de inversión: **"MANTENIMIENTO PERIODICO DE CAMINO VECINAL: EMP.LM-926, LIMITE DEPARTAMENTAL (HUANTAN-YAUYOS) EMP-HV-942, LIMITE DEPARTAMENTAL (ACOBAMBILLA-HUANCAVELICA)"**. presentada por la Municipalidad Provincial de Huancayo.
- 6.2 Elevar el presente Informe a la **Gerencia de Recursos Naturales y Gestión Ambiental (GRRNGA)** para su consideración y, de ser el caso, pueda emitir el **informe técnico legal y la Resolución Gerencial** correspondiente, la misma que deberá ser notificada a la **Municipalidad Provincial de Huancayo con Dirección Calle Real S/N Plaza Huamanmarca-Huancayo**, su condición de Titular, para conocimiento y fines.

Es todo en cuanto informamos, para los fines que estime conveniente.
Atentamente,



Elizabeth Prudencio Chamarro
Especialista Ambiental



Odilia Doris Poma Yance
Especialista Social

Mediante **OFICIO 0000461-2025-GRJ/GRRNGA** de fecha **30.07.2025** a la Gerencia Regional de Recursos Naturales y Gestión Ambiental remitió a la **Dirección Regional de Transportes y Comunicaciones DRTC- Junín INFORME TECNICO 000111-2025-GRJ/GRRNGMA/SGRNMA-EPC con (14) observaciones** realizadas a la FITSA, en atención a ello, mediante **SOLICITUD S/N DOC: 09570275 EXP: 06515608**, el Titular presentó el levantamiento de observaciones; a continuación, se describe el resultado de la evaluación:

Tabla 4. Consideraciones de la FITSA en el marco del RPAST|

En el marco del RPAST		
Criterios de evaluación	Base legal	Observaciones
Sobre la suscripción de la FITSA y representatividad del titular	Artículo 11 del RPAST	De la revisión de la ficha técnica socio ambiental el titular cumple con los conceptos mínimos de acuerdo a la estructura que se otorga por el ministerio de transportes y comunicaciones (MTC). Conforme.
Experiencia profesional los especialistas que elaboraron la FITSA		De la Revisión de la ficha técnica socio ambiental el titular cumple con la experiencia solicitada para aprobación de la FITSA las habilidades del especialista ambiental y social deberán de estar vigentes al año correspondiente. Conforme

Tabla 5. Consideraciones de la FITSA en el marco del RPAST|

En el marco de la Resolución Directoral N° 0573-2022-MTC/16	
Criterios de evaluación	Observaciones
1. Antecedentes:	En el Ítem 1 del folio 195 el titular describe de acuerdo a las necesidades y los beneficios correspondiente al IGA. Conforme.
2. Objetivos	En el Ítem 2 del folio 194 el titular detalla los objetivos acorde a los contenidos mínimos del IGA como objetivos generales y específicos. Conforme.
3. Supuesto de aplicación:	En el Ítem 3 del folio 183-182 el titular describe el supuesto de aplicación en mención a la Resolución Directoral N°0573-2022-MTC. Conforme.
4. Marco legal: General y sectorial.	Observacion N°01: En el Ítem 4 del folio 194 al folio 191 el titular deberá añadir el convenio otorgado entre el Ministerio de Transportes y Comunicaciones y el Gobierno Regional Junín como también basado el Marco legal correspondiente al Sector Transportes asimismo deberá de reformular el marco legal acorde a las normativas vigentes. Análisis: El titular detalla el marco legal e institucional. Conforme
5. Datos generales del Proyecto	En el Ítem 5 del folio 190 el titular describe los datos generales del proyecto conforme al TDR aprobado con la Resolución Directoral N° 0573-2022-MTC/16. Conforme.

En el marco de la Resolución Directoral N° 0573-2022-MTC/16	
Criterios de evaluación	Observaciones
6. Ubicación del Proyecto y sus Componentes, Según el siguiente Cuadro.	<p><u>Observación N°02:</u> En el Ítem 6 del folio 182 El titular deberá de reformular la ubicación de acuerdo a las coordenadas UTM WGS84. Análisis: El titular detalla la ubicación en UTM como también las coordenadas. Conforme</p>
7. Ubicación de áreas auxiliares	<p><u>Observación N°03:</u> En el Ítem 7 de Áreas auxiliares el titular deberá de reformular las coordenadas de ubicación, asimismo deberá de adjuntar las actas de acuerdo a la situación legal del predio para su uso de libre disponibilidad de uso de terreno para ejecución del proyecto. Análisis: Se detalla la ficha de caracterización y las actas de libre disponibilidad de uso de terreno. Conforme</p>
8. Identificación de Fuentes de Agua	<p><u>Observación N°04:</u> En el Ítem 8 del folio 179 el titular deberá de reformular las fuentes de agua para su uso constructivo como también para consumo humano y el volumen requerido, asimismo de acuerdo a que señala será abastecido de acuerdo al acta no detalla antes de la ejecución del proyecto. Análisis: Se detalla las fuentes de agua acorde al uso constructivo como también el consumo humano. Conforme</p>
9. Identificación de Área Natural protegida (ANP) O su zona de amortiguamiento, Área de conservación regional, sitios Ramsar colindantes o ecosistemas frágiles.	<p><u>Observación N°05:</u> En el Ítem 9 del folio 178 el titular deberá considerar la consulta en el módulo de compatibilidad del SERNANP, asimismo deberá de adjuntar el versión digital como en físico la consulta que se está realizando las coordenadas. Análisis: Se detalla en versión digital el código de consulta de SERNANP. Conforme</p>
10. Identificación de áreas arqueológicas y/o patrimonio cultural	<p><u>Observación N°06:</u> En el Ítem 10 del folio 175 el titular deberá de adjuntar el mapa correspondiente a la consulta que se realizó el SIGDA sobre la no Superposición de Restos Arqueológicos en anexos. Análisis: El titular adjunto el mapa de consulta de SIGDA en versión digital y físico. Conforme</p>
11. Residuos sólidos y líquidos.	<p><u>Observación N°07:</u> En el Ítem 11 del folio 175, el titular deberá de reformular en los residuos sólidos y líquidos como también efluentes la valoración de residuos sólidos como orgánicos, inorgánicos, peligroso, no peligroso etc., cada uno de ellos mencionando con su respectiva disposición final. Análisis: Se detalla la valoración de residuos sólidos como líquidos y la disposición final de cada uno de ellos como también la valoración por etapas del proyecto. Conforme</p>

En el marco de la Resolución Directoral N° 0573-2022-MTC/16

Criterios de evaluación	Observaciones
12. Descripción de las etapas y actividades del proyecto, actividad o servicio:	En el Ítem 12 del folio 172 al folio 170 el titular describe las etapas y actividades del proyecto conforme al TDR aprobado con la Resolución Directoral N° 0573-2022-MTC/16. Conforme.
13. Área de Influencia del Proyecto	En el Ítem 13 del folio 169 el titular describe el área de influencia directa e indirecta, como también señala los criterios y el buffer del AID y el AII de acuerdo al buffer mencionando las hectáreas del AID y el AII. Conforme.
14. Caracterización de la línea base ambiental, socioeconómico y cultural:	Observación N°08: En el Ítem 14 del folio 166 al folio 161 el titular deberá reformular correspondiente a la línea de base ambiental, social y económico como también mencionar en clima de acuerdo a los 03 últimos años e indicar correspondiente al Área de Influencia Directa correspondiente al proyecto como también datos actualizadas cada uno con su fuente de información. Análisis: Se detalla la caracterización de la línea de base ambiental. Social y económico. Conforme
15. Identificación, caracterización y valoración de los impactos ambientales:	Observación N° 09 En el Ítem 15 del folio 160 al folio 147 el titular deberá de reformular la valoración de impactos ambientales de acuerdo a la fuente CONESA como Nivel Bajo no Significativo excepto generación de empleo en el medio social que en sí es nivel POSITIVO mas no como LEVE NEGATIVO. Análisis: El titular detalla la valoración de impactos ambientales como Nivel Bajo no Significativo. Conforme
16. Medidas de prevención, mitigación y corrección:	Observación N° 10: En el Ítem 16 del folio 146 al folio 113 el titular deberá de reformular de acuerdo al TDR y a las medidas de prevención, mitigación y corrección conforme a lo establecido en el TDR aprobado con la Resolución Directoral N° 0573-2022-MTC/16 por otro lado deberá de considerar los Compromisos ambientales. <ol style="list-style-type: none"> 1. Manejo de Residuos Sólidos 2. Manejo de Residuos Líquidos 3. Manejo de áreas auxiliares 4. Manejo de plan de contingencia 5. Manejo de seguimiento y control (considerar el monitoreo de acuerdo a la ejecución de proyecto). 6. Manejo de asuntos sociales. Análisis: El titular detalla las medidas ambientales acorde a la lista líneas arriba. Conforme
17. Cronograma de Ejecución:	Observación N° 11: En el ítem 17 del cronograma de ejecución ambiental deberá de reformular acorde a las medidas ambientales del Ítem 16 y al tiempo de ejecución de acuerdo al cronograma del expediente técnico. Análisis: Se detalla el cronograma acorde al tiempo del expediente técnico. Conforme
18. Presupuesto de Implementación:	Observación N° 12: En el Ítem 18 de presupuesto de implementación deberá de reformular acorde al cronograma de ejecución de proyecto y las medidas ambientales.

En el marco de la Resolución Directoral N° 0573-2022-MTC/16	
Criterios de evaluación	Observaciones
	<p>Análisis: El titular detalla el presupuesto acorde al cornograma del tiempo de ejecución de proyecto.</p> <p>Conforme</p>
19. Conclusiones y Recomendaciones	<p><u>Observación N° 13:</u> El titular deberá de reformular las conclusiones y recomendaciones acorde a los objetivos planteados. Asimismo, deberán ser descritos por separados.</p> <p>Análisis: El titular detalla acorde a las observaciones realizadas por el equipo evaluador.</p> <p>Conforme</p>
a. Anexos:	<p><u>Observación N°14:</u></p> <ul style="list-style-type: none"> a. El titular deberá de adjuntar en versión digital y físico la consulta de compatibilidad del SERNANP, incluyendo las áreas auxiliares asimismo deberá de adjuntar el shapefile y coordenadas de la consulta realizada en Excel. b. El titular deberá adjuntar en versión digital toda la información correspondiente a los anexos, conforme al TDR aprobado con la Resolución Directoral N° 0573-2022-MTC/16. c. El titular en el anexo 05 deberá de adjuntar el panel de fotografía georreferenciada d. El titular deberá de adjuntar de acuerdo a los anexos del tdr y anexos inversión digital, de tal forma presentar en forma escaneado. e. El titular deberá de adjuntar el curriculum vitae de los profesionales quienes elaboraron el IGA contando con la experiencia en elaboración de IGAS. <p>Análisis: El titular adjunta la información en versión digital y física.</p> <p>Conforme</p>

SECRETARIA GELSA JUNIN
RECEBIDO
 08 SEP. 2025
 FOLIOS: 139
 16:26

TRAMITE DOCUMENTARIO JUNIN
 DOC. N° 09570275
 EXP. N° 06515608

SOLICITO: Evaluación del Levantamiento de Observaciones de Ficha Técnica Socio Ambiental - FITSA

Señor (es): **ING. VLADIMIR JAVIER YAÑEZ RODRIGUEZ**

GERENTE GENERAL DE RECURSOS NATURALES Y GESTION AMBIENTAL DEL GOBIERNO REGIONAL DE JUNIN

Jr. Loreto 363. Cuarto Piso Oficina 409

Ing. **DENNYS MERCURIO CUBA RIVERA**
 ALCALDE DE LA MUNICIPALIDAD PROVINCIAL DE HUANCAYO

DNI: 45893475

Dirección Precisa: Calle Real #800 (Plaza Huamanmarca)

Mediante el presente documento es grato dirigirme a usted, que siendo requisito indispensable la Ficha Técnica Socio Ambiental – FITSA del DOCUMENTO TECNICO EQUIVALENTE denominado: “**MANTENIMIENTO PERIODICO DE CAMINO VECINAL: EMP.LM-926, LIIMITE DEPARTAMENTAL (HUANTAN - YAUYOS) EMP-HV-942, LIMITE DEPARTAMENTAL (ACOBAMBILLA - HUANCAMELICA)**”, el que adjunto al presente, con los términos de referencia que el estudio de impacto ambiental debe tener de carácter preventivo y en el marco del Sistema Nacional De Evaluación De Impacto Ambiental SEIA.

solicito a usted se me otorgue la emisión de la conformidad de la FITSA del proyecto: “**MANTENIMIENTO PERIODICO DE CAMINO VECINAL: EMP.LM-926, LIIMITE DEPARTAMENTAL (HUANTAN - YAUYOS) EMP-HV-942, LIMITE DEPARTAMENTAL (ACOBAMBILLA - HUANCAMELICA)**”, ya que es necesario para continuar con la intervención del proyecto, actividades y servicios del Sector Transporte.

Esperando su atención, sin otro particular me suscribo a usted,

Atentamente,

Huancayo, 2 de setiembre del 2025

GOBIERNO REGIONAL JUNIN
 Gerencia Regional de Recursos Naturales y Medio Ambiente

ASE A: **ING. ELIZABETH**

AKA: **SU ATENCION**

Huancayo, 11 de 09 del 2025



MUNICIPALIDAD PROVINCIAL DE HUANCAYO
Dennys M. Cuba Rivera
 ALCALDE

FIRMA DEL TITULAR
 DNI: 45893475

Cel: 922039176

GOBIERNO REGIONAL JUNIN
 Gerencia Regional de Recursos Naturales y Gestión del Medio Ambiente

Huancayo, 02 de 09 del 2025

PARA:

