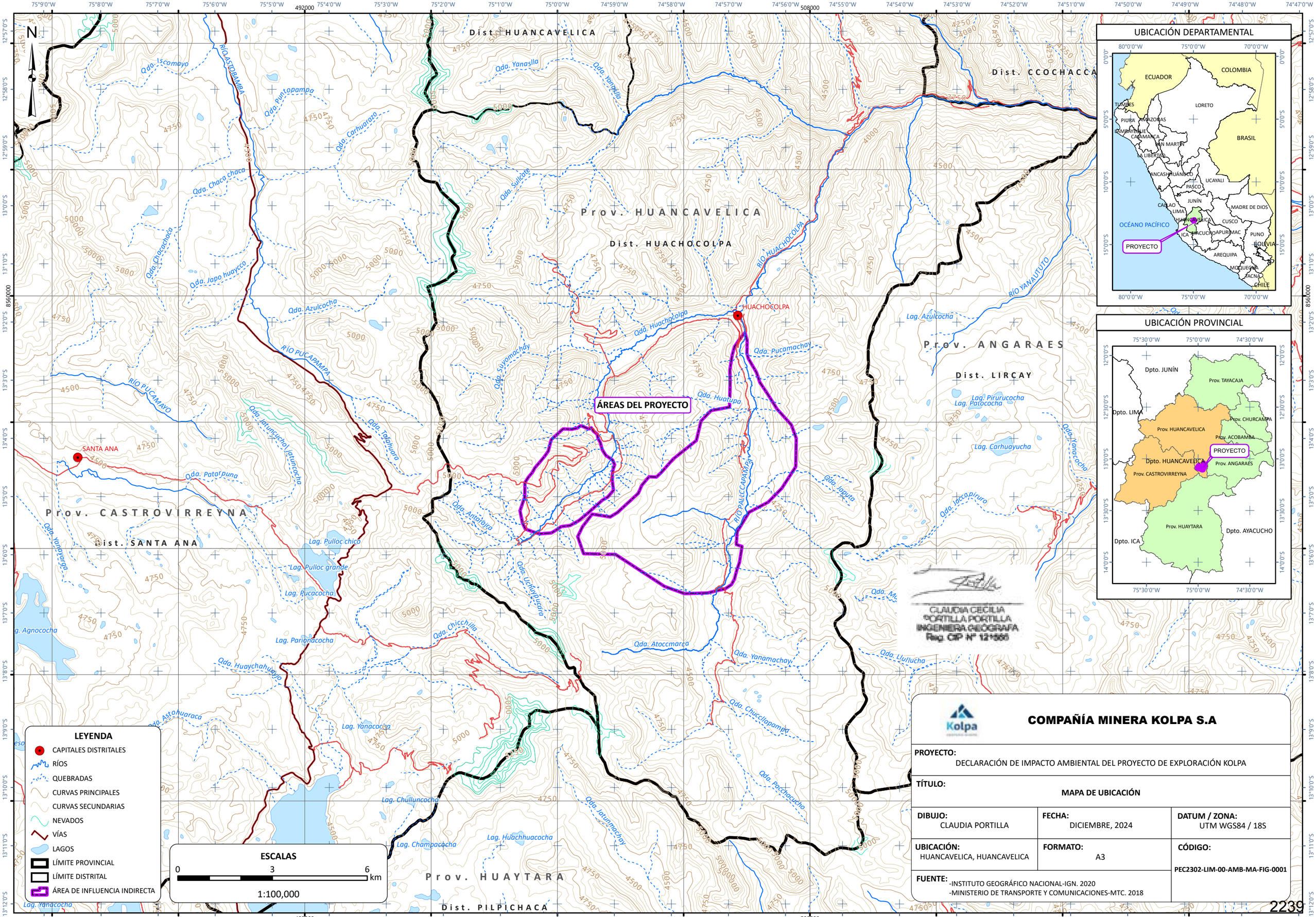
MAPAS


N
Dist. HUANCAVELICA
Prov. HUANCAVELICA
Dist. HUACHOCOLPA
Dist. CCOCHACCA
Prov. ANGARAES
Dist. LIRCAY
Prov. CASTROVIRREYNA
Dist. SANTA ANA
Prov. HUAYTARA
Dist. PILPICHACA
ÁREAS DEL PROYECTO
HUACHOCOLPA
SANTA ANA
RÍO ASTOBAMBA
RÍO PUCAPAMPA
RÍO PUCAMAYO
RÍO HUACHOCOLPA
RÍO YANAUTUTO
RÍO PALLICCAPAMPA
Qda. Iscomayo
Qda. Puntopampa
Qda. Carhuarazo
Qda. Yanasilla
Qda. Chaca chaca
Qda. Chacachaca
Qda. Japo huaycco
Qda. Azulcocha
Qda. Sullcate
Qda. Huachgtolpa
Qda. Pucamachay
Qda. Suyomachay
Qda. Huatupa
Qda. Jatuncuchajatuncocha
Qda. Talahuara
Qda. Patarpuna
Qda. Yanayaqo
Qda. Antatajra
Qda. Uchuyqucara
Qda. Chicchilla
Qda. Huaychahuayjo
Qda. Astohuaraca
Qda. Atoccmarca
Qda. Yanamachay
Qda. Chucclapampa
Qda. Pachacucho
Qda. Jatunmachay
Qda. Japuta
Qda. Iacca piruro
Qda. Llullucha
Qda. Yanacocho
Lag. Azulcocha
Lag. Pirurucocha
Lag. Paticocha
Lag. Carhuayucha
Lag. Pulloc chico
Lag. Pulloc grande
Lag. Pucacocha
Lag. Parionacocha
Lag. Yanacocha
Lag. Chulluncocha
Lag. Champacocha
Lag. Huachhuacocha
Lag. Agnococha
Lag. Yanacocha
UBICACIÓN DEPARTAMENTAL
ECUADOR
COLOMBIA
BRASIL
TUMBES
LORETO
PIURA
AMAZONAS
LAMBAYEQUE
CAJAMARCA
SAN MARTÍN
LA LIBERTAD
ANCASH
HUÁNUCO
UCAYALI
PASCO
JUNÍN
CALLAO
LIMA
MADRE DE DIOS
HUANCAVELICA
CUSCO
ICA
AYACUCHO
APURÍMAC
PUNO
BOLIVIA
AREQUIPA
MOQUEGUA
TACNA
CHILE
OCÉANO PACÍFICO
PROYECTO
UBICACIÓN PROVINCIAL
Dpto. JUNÍN
Prov. TAYACAJA
Dpto. LIMA
Prov. CHURCAMPA
Prov. HUANCAVELICA
Prov. ACOBAMBA
PROYECTO
Dpto. HUANCAVELICA
Prov. ANGARAES
Prov. CASTROVIRREYNA
Prov. HUAYTARA
Dpto. ICA
Dpto. AYACUCHO
LEYENDA
CAPITALES DISTRITALES
RÍOS
QUEBRADAS
CURVAS PRINCIPALES
CURVAS SECUNDARIAS
NEVADOS
VÍAS
LAGOS
LÍMITE PROVINCIAL
LÍMITE DISTRITAL
ÁREA DE INFLUENCIA INDIRECTA
ESCALAS
0 3 6 km
1:100,000
CLAUDIA CECILIA PORTILLA PORTILLA
INGENIERA GEOGRAFA
Reg. CIP Nº 121966
Kolpa
COMPAÑÍA MINERA KOLPA S.A
PROYECTO:
DECLARACIÓN DE IMPACTO AMBIENTAL DEL PROYECTO DE EXPLORACIÓN KOLPA
TÍTULO:
MAPA DE UBICACIÓN
DIBUJO:
CLAUDIA PORTILLA
FECHA:
DICIEMBRE, 2024
DATUM / ZONA:
UTM WGS84 / 18S
UBICACIÓN:
HUANCAVELICA, HUANCAVELICA
FORMATO:
A3
CÓDIGO:
PEC2302-LIM-00-AMB-MA-FIG-0001
FUENTE:
-INSTITUTO GEOGRÁFICO NACIONAL-IGN. 2020
-MINISTERIO DE TRANSPORTE Y COMUNICACIONES-MTC. 2018
2239

N

← HACIA HUANCAVELICA, HUANCAYO Y LIMA

HACÍA LIRCAY →

← HACÍA PISCO Y LIMA

Prov. HUANCAVELICA

Dist. HUACHOCOLPA

Prov. CASTROVIRREYNA

Dist. SANTA ANA

Prov. ANGARAES

Dist. LIRCAY

Dist. CCOCHA

Prov. HUAYTARA

Dist. PILPICHACA

HUACHOCOLPA

SANTA ANA

ÁREAS DEL PROYECTO

Qda. Iscomayo
Qda. Yanasilla
Qda. Carhuarazo
Qda. Chaca chaca
Qda. Chacchachaca
Qda. Japo huaycco
Qda. Sullcare
Qda. Azulcocha
Qda. Huachocolpa
Qda. Siyamachay
Qda. Pucamachay
Qda. Huatupa
Qda. Jatuncuchol Jatuncocha
Qda. Patarpuna
Qda. Talahuara
Qda. Antaraja
Qda. Uchuyucara
Qda. Chicchilla
Qda. Huaychahuayjo
Qda. Astohuaraca
Qda. Atoccmarca
Qda. Yanamachay
Qda. Chucllapampa
Qda. Japuta
Qda. Iacco piruro
Qda. Yanayarga

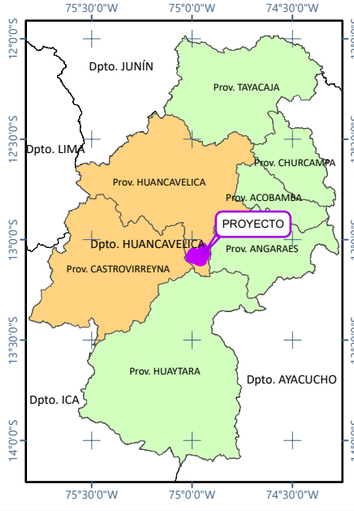
RÍO PUCAPAMPA
RÍO PUCAMAYO
RÍO PALLCCAPAMPA
RÍO YANAUTUTO

Lag. Azulcocha
Lag. Pirurucocha
Lag. Patococha
Lag. Carhuayucha
Lag. Pulloc chico
Lag. Pulloc grande
Lag. Rucacocha
Lag. Agnococha
Lag. Pariancocha
Lag. Yanacocha
Lag. Quesococha
Lag. Chulluncocha
Lag. Choclococha
Lag. Champacocha
Lag. Huachhuacocha

UBICACIÓN DEPARTAMENTAL



UBICACIÓN PROVINCIAL



CLAUDIA CECILIA PORTILLA PORTILLA
INGENIERA GEOGRAFA
Reg. CIP N° 121666

LEYENDA

- CAPITALES DISTRITALES
- RÍOS
- QUEBRADAS
- CURVAS PRINCIPALES
- CURVAS SECUNDARIAS
- NEVADOS
- VÍAS
- LAGOS
- LÍMITE PROVINCIAL
- LÍMITE DISTRITAL
- ÁREA DE INFLUENCIA INDIRECTA

ESCALAS

0 3 6 km

1:100,000

ACCESIBILIDAD A LA ZONA DEL PROYECTO

RUTA	TIPO DE VÍA	DISTANCIA (km)	TIEMPO (Horas)
Lima-Pisco-Huaytará-Rumichaca-Paso de Chonta-Mina	Asfaltada y Afirmada	445	9
Lima-Pisco-Castrovirreyna-Paso de Chonta-Mina	Asfaltada y Afirmada	462	10
Lima-Huancayo-Huancavelica-Paso de Chonta-Área del Proyecto de Exploración	Asfaltada y Afirmada	595	12.5
		Total vía terrestre	**31.5**

COMPAÑÍA MINERA KOLPA S.A

PROYECTO: DECLARACIÓN DE IMPACTO AMBIENTAL DEL PROYECTO DE EXPLORACIÓN KOLPA

TÍTULO: MAPA DE ACCESIBILIDAD

DIBUJO: CLAUDIA PORTILLA	**FECHA:** DICIEMBRE, 2024	**DATUM / ZONA:** UTM WGS84 / 18S
UBICACIÓN: HUANCAVELICA, HUANCAVELICA	**FORMATO:** A3	**CÓDIGO:** PEC2302-LIM-00-AMB-MA-FIG-0002
FUENTE: -INSTITUTO GEOGRÁFICO NACIONAL-IGN. 2020 -MINISTERIO DE TRANSPORTE Y COMUNICACIONES-MTC. 2018		

N

UBICACIÓN DEPARTAMENTAL



UBICACIÓN PROVINCIAL



SANTA ROSA HUACHOCOLPA
TOTOROPAMPA
TETEHORNO
CAUDALOSA CHICA
CORRALPAMPA
Dist. HUACHOCOLPA
Prov. HUANCAVELICA
Dist. SANTA ANA
Prov. CASTROVIRREYNA
Dist. LIRCAY
Prov. ANGARAES

ÁREAS DE INFLUENCIA DIRECTA 1
ÁREAS DE INFLUENCIA DIRECTA 2
ÁREAS DE INFLUENCIA DIRECTA 3
ÁREAS DE INFLUENCIA DIRECTA 4
ÁREAS DE INFLUENCIA DIRECTA 5
ÁREAS DE INFLUENCIA DIRECTA 6
ÁREAS DE INFLUENCIA INDIRECTA

PLT-10 PLT-11 PLT-17 PLT-18 PLT-19 PLT-20 PLT-26 PLT-28 PLT-30 PLT-32 PLT-33 PLT-34 PLT-35 PLT-36 PLT-37 PLT-38 PLT-39 PLT-40

DMI1 DMI2 DMI3 DMI4 DMI5 DMI6

LEYENDA

- CENTROS POBLADOS
- CAPITALES DISTRITALES
- COTAS
- RÍOS
- QUEBRADAS
- CURVAS PRINCIPALES
- CURVAS SECUNDARIAS
- NEVADOS
- VÍAS
- LAGOS
- BOFEDALES
- LÍMITE PROVINCIAL
- LÍMITE DISTRITAL

PROYECTO

- PLATAFORMAS
- POZAS
- DEPÓSITOS DE MATERIAL INERTE
- DEPÓSITOS DE TOPSOIL
- ACCESOS A REABILITAR
- ACCESOS PROYECTADOS
- ACCESOS EXISTENTES
- AREA DE INFLUENCIA DIRECTA
- ÁREA DE INFLUENCIA INDIRECTA

PASIVOS AMBIENTALES MINEROS (MINEM, 2023)

- INFRAESTRUCTURA
- LABOR MINERA
- RESIDUO MINERO

ESCALAS

0 0.5 1 2 km

1:25,000

CLAUDIA CECILIA PORTILLA PORTILLA
INGENIERA GEOGRAFA
Reg. CIP N° 121555

COMPAÑÍA MINERA KOLPA S.A

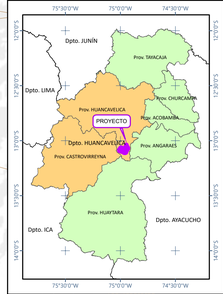
PROYECTO: DECLARACIÓN DE IMPACTO AMBIENTAL DEL PROYECTO DE EXPLORACIÓN KOLPA		
TÍTULO: MAPA DE PASIVOS AMBIENTALES		
DIBUJO: CLAUDIA PORTILLA	**FECHA:** DICIEMBRE, 2024	**DATUM / ZONA:** UTM WGS84 / 18S
UBICACIÓN: HUANCAVELICA, HUANCAVELICA	**FORMATO:** A1	**CÓDIGO:** PEC2302-LIM-00-AMB-MA-FIG-0003
FUENTE: - INSTITUTO GEOGRÁFICO NACIONAL - IGN. 2020 - MINISTERIO DE TRANSPORTE Y COMUNICACIONES - MTC. 2018 - MINISTERIO DE ENERGÍA Y MINAS - MINEM. 2023		

N

UBICACIÓN DEPARTAMENTAL



UBICACIÓN PROVINCIAL



SANTA ROSA HUACHOCOLPA

TOTOROPAMPA

TETEHORNO

CAUDALOSA

CORRALPAMPA

Dist. HUACHOCOLPA
Prov. HUANCAVELICA

Dist. SANTA ANA
Prov. CASTROVIRREYNA

Dist. LIRCAY
Prov. ANGARAES

ÁREAS DE INFLUENCIA DIRECTA 1
ÁREAS DE INFLUENCIA DIRECTA 2
ÁREAS DE INFLUENCIA DIRECTA 3
ÁREAS DE INFLUENCIA DIRECTA 4
ÁREAS DE INFLUENCIA DIRECTA 5
ÁREAS DE INFLUENCIA DIRECTA 6
ÁREAS DE INFLUENCIA INDIRECTA

Área Efectiva 1
Área Efectiva 2
Área Efectiva 3
Área Efectiva 4
Área Efectiva 5
Área Efectiva 6
Área Efectiva 7
Área Efectiva 8

PLT-10
PLT-11
PLT-17
PLT-18
PLT-19
PLT-20
PLT-26
PLT-28
PLT-30
PLT-32
PLT-33
PLT-34
PLT-35
PLT-36
PLT-37
PLT-38
PLT-39
PLT-40

DMI1
DMI2
DMI3
DMI4
DMI5
DMI6
DMI7
DMI8

CONCESIONES MINERAS

CÓDIGO	SIMBOLO	NOMBRE	TITULAR	ÁREA (HA)
010276312		MILLUPATA 26	COMPAÑIA MINERA KOLPA S.A.	100
010130809		PIA	COMPAÑIA MINERA KOLPA S.A.	22.28
010595007		GLADYS SEGUNDA	COMPAÑIA MINERA KOLPA S.A.	100
06006607X01		ULTIMA HORA Nº 4	COMPAÑIA MINERA KOLPA S.A.	189.6098
010424295		PEPITO 95	COMPAÑIA MINERA KOLPA S.A.	800
06004117X01		CAUDALOSA OCTAVA	COMPAÑIA MINERA KOLPA S.A.	104.784
010595107		RUBLO PRIMERO	COMPAÑIA MINERA KOLPA S.A.	200
06008394X01		DEMASIA RUBLO	COMPAÑIA MINERA KOLPA S.A.	90.728
010254196		MILLUPATA 10	COMPAÑIA MINERA KOLPA S.A.	100
06006510X01		RUBLO	COMPAÑIA MINERA KOLPA S.A.	127.7372
010000507L		ACUMULACION PATARA 2007	COMPAÑIA MINERA KOLPA S.A.	1117.3504
010046710		CORICANCHA 6	COMPAÑIA MINERA KOLPA S.A.	1000

CLAUDIA CECILIA PORTILLA PORTILLA
INGENIERA GEOGRAFA
Reg. CIP Nº 121566

LEYENDA

- CENTROS POBLADOS
- CAPITALES DISTRITALES
- COTAS
- RÍOS
- QUEBRADAS
- CURVAS PRINCIPALES
- CURVAS SECUNDARIAS
- NEVADOS
- VÍAS
- LAGOS
- BOFEDALES
- LÍMITE PROVINCIAL
- LÍMITE DISTRITAL

PROYECTO

- PLATAFORMAS
- POZAS
- DEPÓSITOS DE MATERIAL INERTE
- DEPÓSITOS DE TOPSOIL
- SONDAJES
- ACCESOS A REABILITAR
- ACCESOS PROYECTADOS
- ACCESOS EXISTENTES
- ÁREA EFECTIVA
- ÁREA DE INFLUENCIA DIRECTA
- ÁREA DE INFLUENCIA INDIRECTA

ESCALAS

0 0.5 1 2 km

1:25,000

COMPAÑÍA MINERA KOLPA S.A

PROYECTO: DECLARACIÓN DE IMPACTO AMBIENTAL DEL PROYECTO DE EXPLORACIÓN KOLPA		
TÍTULO: MAPA DE CONCESIONES MINERAS		
DIBUJO: CLAUDIA PORTILLA	**FECHA:** DICIEMBRE, 2024	**DATUM / ZONA:** UTM WGS84 / 18S
UBICACIÓN: HUANCAVELICA, HUANCAVELICA	**FORMATO:** A1	**CÓDIGO:** PEC2302-LIM-00-AMB-MA-FIG-0004
FUENTE: - INSTITUTO GEOGRÁFICO NACIONAL - IGN. 2020 - MINISTERIO DE TRANSPORTE Y COMUNICACIONES - MTC. 2018 - INSTITUTO GEOLÓGICO, MINERO Y METALÚRGICO - INGEMMET. 2024		

N

ÁREAS DE INFLUENCIA DIRECTA 1

ÁREAS DE INFLUENCIA DIRECTA 2

ÁREAS DE INFLUENCIA DIRECTA 3

ÁREAS DE INFLUENCIA DIRECTA 4

ÁREAS DE INFLUENCIA DIRECTA 5

ÁREAS DE INFLUENCIA DIRECTA 6

ÁREAS DE INFLUENCIA INDIRECTA

PLT-10 PLT-11 PLT-12 PLT-17 PLT-18 PLT-19 PLT-20 PLT-26 PLT-28 PLT-30 PLT-32 PLT-33 PLT-34 PLT-35 PLT-36 PLT-37 PLT-38 PLT-39 PLT-40

DMI1 DMI2 DMI3 DMI4 DMI5 DMI6 DMO

TOTOROPAMPA

TETEHORNO

CAUDALOSA CHICA

SANTA ROSA HUACHOCOLPA

CORRALPAMPA

Dist. 2.95 km

Dist. 3.42 km

Dist. 1.33 km

Dist. 3.26 km

Dist. 3.36 km

Dist. 1.29 km

Prov. HUANCAVELICA

Dist. SANTA ANA Prov. CASTROVIRREYNA

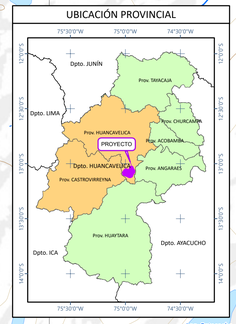
Dist. HUACHOCOLPA

Dist. LIRCAY Prov. ANGARAES

UBICACIÓN DEPARTAMENTAL



UBICACIÓN PROVINCIAL



DISTANCIA A POBLACIÓN MAS CERCANA

LOCALIDAD	COMPONENTE	DISTANCIA A COMPONENTE MÁS CERCANO (km)
Totoropampa	Plataforma PLT-28	2.95
Chaupihuasi	Plataforma PLT-37	2.67
Corralpampa	Plataforma PLT-38	1.29
Huachocolpa	Plataforma PLT-40	3.23

LEYENDA

- CENTROS POBLADOS
- CAPITALES DISTRITALES
- COTAS
- RÍOS
- QUEBRADAS
- CURVAS PRINCIPALES
- CURVAS SECUNDARIAS
- NEVADOS
- VÍAS
- LAGOS
- BOFEDALES
- LÍMITE PROVINCIAL
- LÍMITE DISTRITAL

PROYECTO

- PLATAFORMAS
- POZAS
- DEPÓSITOS DE MATERIAL INERTE
- DEPÓSITOS DE TOPSOIL
- SONDAJES
- ACCESOS A REABILITAR
- ACCESOS PROYECTADOS
- ACCESOS EXISTENTES
- ÁREA DE INFLUENCIA DIRECTA
- ÁREA DE INFLUENCIA INDIRECTA

ESCALAS

0 0.5 1 2 km

1:25,000

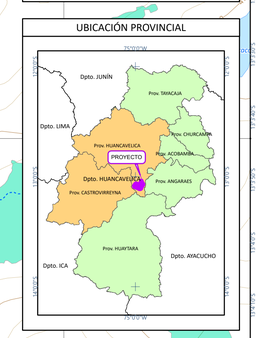
CLAUDIA CECILIA PORTILLA PORTILLA
INGENIERA GEOGRAFA
Reg. CIP N° 121555

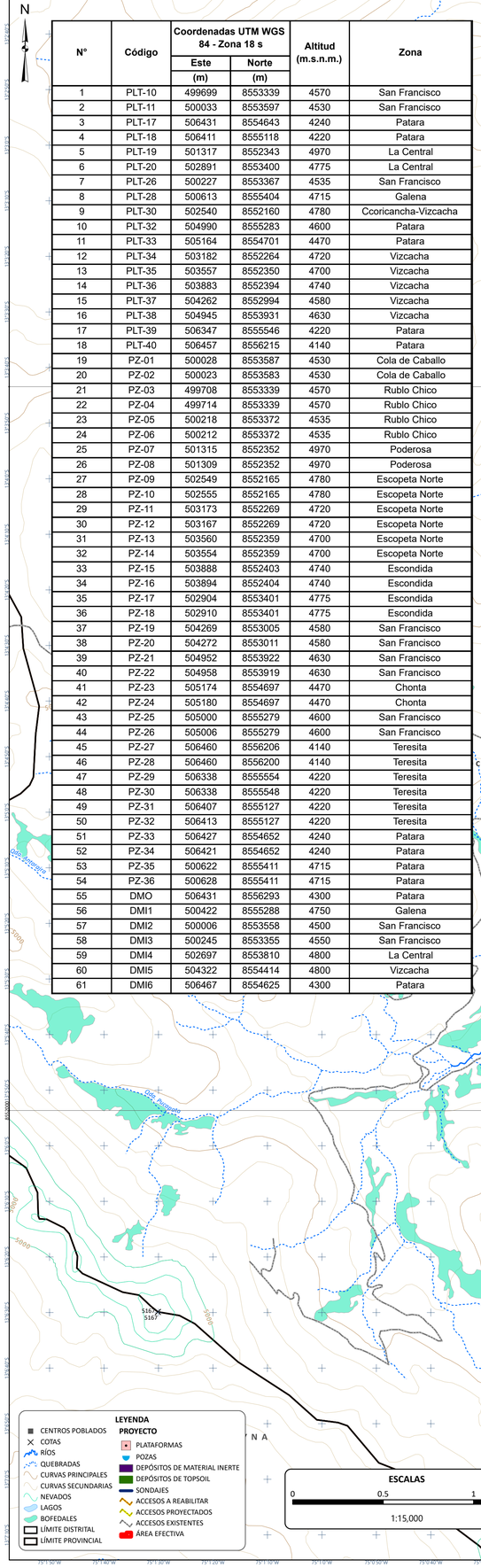
COMPAÑÍA MINERA KOLPA S.A

PROYECTO: DECLARACIÓN DE IMPACTO AMBIENTAL DEL PROYECTO DE EXPLORACIÓN KOLPA		
TÍTULO: MAPA DE DISTANCIAS A POBLACIÓN MAS CERCANA		
DIBUJO: CLAUDIA PORTILLA	**FECHA:** DICIEMBRE, 2024	**DATUM / ZONA:** UTM WGS84 / 18S
UBICACIÓN: HUANCAVELICA, HUANCAVELICA	**FORMATO:** A1	**CÓDIGO:** PEC2302-LIM-00-AMB-MA-FIG-0006
FUENTE: -INSTITUTO GEOGRÁFICO NACIONAL-IGN. 2020 -MINISTERIO DE TRANSPORTE Y COMUNICACIONES-MTC. 2018		

N°	Código	Coordenadas UTM WGS 84 - Zona 18 s		Altitud (m.s.n.m.)	Zona
		Este (m)	Norte (m)		
1	PLT-10	499699	8553339	4570	San Francisco
2	PLT-11	500033	8553597	4530	San Francisco
3	PLT-17	506431	8554643	4240	Patara
4	PLT-18	506411	8555118	4220	Patara
5	PLT-19	501317	8552343	4970	La Central
6	PLT-20	502891	8553400	4775	La Central
7	PLT-26	500227	8553367	4535	San Francisco
8	PLT-28	500613	8555404	4715	Galena
9	PLT-30	502540	8552160	4780	Ccoricancha-Vizcacha
10	PLT-32	504990	8555283	4600	Patara
11	PLT-33	505164	8554701	4470	Patara
12	PLT-34	503182	8552264	4720	Vizcacha
13	PLT-35	503557	8552350	4700	Vizcacha
14	PLT-36	503883	8552394	4740	Vizcacha
15	PLT-37	504262	8552994	4580	Vizcacha
16	PLT-38	504945	8553931	4630	Vizcacha
17	PLT-39	506347	8555546	4220	Patara
18	PLT-40	506457	8556215	4140	Patara
19	PZ-01	500028	8553587	4530	Cola de Caballo
20	PZ-02	500023	8553583	4530	Cola de Caballo
21	PZ-03	499708	8553339	4570	Rublo Chico
22	PZ-04	499714	8553339	4570	Rublo Chico
23	PZ-05	500218	8553372	4535	Rublo Chico
24	PZ-06	500212	8553372	4535	Rublo Chico
25	PZ-07	501315	8552352	4970	Poderosa
26	PZ-08	501309	8552352	4970	Poderosa
27	PZ-09	502549	8552165	4780	Escopeta Norte
28	PZ-10	502555	8552165	4780	Escopeta Norte
29	PZ-11	503173	8552269	4720	Escopeta Norte
30	PZ-12	503167	8552269	4720	Escopeta Norte
31	PZ-13	503560	8552359	4700	Escopeta Norte
32	PZ-14	503554	8552359	4700	Escopeta Norte
33	PZ-15	503888	8552403	4740	Escondida
34	PZ-16	503894	8552404	4740	Escondida
35	PZ-17	502904	8553401	4775	Escondida
36	PZ-18	502910	8553401	4775	Escondida
37	PZ-19	504269	8553005	4580	San Francisco
38	PZ-20	504272	8553011	4580	San Francisco
39	PZ-21	504952	8553922	4630	San Francisco
40	PZ-22	504958	8553919	4630	San Francisco
41	PZ-23	505174	8554697	4470	Chonta
42	PZ-24	505180	8554697	4470	Chonta
43	PZ-25	505000	8555279	4600	San Francisco
44	PZ-26	505006	8555279	4600	San Francisco
45	PZ-27	506460	8556206	4140	Teresita
46	PZ-28	506460	8556200	4140	Teresita
47	PZ-29	506338	8555554	4220	Teresita
48	PZ-30	506338	8555548	4220	Teresita
49	PZ-31	506407	8555127	4220	Teresita
50	PZ-32	506413	8555127	4220	Teresita
51	PZ-33	506427	8554652	4240	Patara
52	PZ-34	506421	8554652	4240	Patara
53	PZ-35	500622	8555411	4715	Patara
54	PZ-36	500628	8555411	4715	Patara
55	DMO	506431	8556293	4300	Patara
56	DMI1	500422	8555288	4750	Galena
57	DMI2	500006	8553558	4500	San Francisco
58	DMI3	500245	8553355	4550	San Francisco
59	DMI4	502697	8553810	4800	La Central
60	DMI5	504322	8554414	4800	Vizcacha
61	DMI6	506467	8554625	4300	Patara







LEYENDA

PROYECTO

- CENTROS POBLADOS
- COTAS
- RÍOS
- QUEBRADAS
- CURVAS PRINCIPALES
- CURVAS SECUNDARIAS
- NEVADOS
- LAGOS
- BOFEDALES
- LÍMITE DISTRITAL
- LÍMITE PROVINCIAL
- PLATAFORMAS
- POZAS
- DEPÓSITOS DE MATERIAL INERTE
- DEPÓSITOS DE TOPSOIL
- SONDAJES
- ACCESOS A REABILITAR
- ACCESOS PROYECTADOS
- ACCESOS EXISTENTES
- ÁREA EFECTIVA

ESCALAS

0 0.5 1 2 km

1:15,000

CLAUDIA CECILIA PORTILLA PORTILLA
INGENIERA GEÓGRAFA
Reg. CIP N° 121560

COMPAÑÍA MINERA KOLPA S.A

PROYECTO: DECLARACIÓN DE IMPACTO AMBIENTAL DEL PROYECTO DE EXPLORACIÓN KOLPA		
TÍTULO: MAPA DE COMPONENTES MINEROS		
DIBUJO: CLAUDIA PORTILLA	**FECHA:** DICIEMBRE, 2024	**DATUM / ZONA:** UTM WGS84 / 18S
UBICACIÓN: HUANCAVELICA, HUANCAVELICA	**FORMATO:** A1	**CÓDIGO:** PEC2302-LIM-00-AMB-MA-FIG-0007
FUENTE: -INSTITUTO GEOGRÁFICO NACIONAL-IGN. 2020 -MINISTERIO DE TRANSPORTE Y COMUNICACIONES-MTC. 2018		

2044

N°	Código Plataforma	Sondaje	Coordenadas UTM WGS 84 - Zona 18 s		Altitud (m.s.n.m.)	Zona
			Este	Norte		
			(m)	(m)		
1	PLT-10	SFR-01	499699	8553339	4570	San Francisco
2		SFR-02	499699	8553339	4570	San Francisco
3	PLT-11	SPD-01	500033	8553597	4530	San Francisco
4		SPD-02	500033	8553597	4530	San Francisco
5	PLT-17	PTE-01	506431	8554643	4240	Patara
6		PTE-02	506431	8554643	4240	Patara
7		PTE-03	506431	8554643	4240	Patara
8	PLT-18	PTE-04	506411	8555118	4220	Patara
9		PTE-05	506411	8555118	4220	Patara
10		PTE-06	506411	8555118	4220	Patara
11	PLT-19	CEN-01	501317	8552343	4970	La Central
12		CEN-02	501317	8552343	4970	La Central
13		CEN-03	501317	8552343	4970	La Central
14	PLT-20	CEN-04	502891	8553400	4775	La Central
15		CEN-05	502891	8553400	4775	La Central
16		CEN-06	502891	8553400	4775	La Central
17	PLT-26	BIE-01	500227	8553367	4535	San Francisco
18		BIE-02	500227	8553367	4535	San Francisco
19		BIE-03	500227	8553367	4535	San Francisco
20	PLT-28	GAL-01	500613	8555404	4715	Galena
21		GAL-02	500613	8555404	4715	Galena
22		GAL-03	500613	8555404	4715	Galena
23	PLT-30	CEN-07	502540	8552160	4780	Ccoricancha-Vizcacha
24		CEN-08	502540	8552160	4780	Ccoricancha-Vizcacha
25		CEN-09	502540	8552160	4780	Ccoricancha-Vizcacha
26	PLT-32	PAT-01	504990	8555283	4600	Patara
27		PAT-02	504990	8555283	4600	Patara
28		PAT-03	504990	8555283	4600	Patara
29	PLT-33	PAT-04	505164	8554701	4470	Patara
30		PAT-05	505164	8554701	4470	Patara
31	PLT-34	CEN-10	503182	8552264	4720	Vizcacha
32		CEN-11	503182	8552264	4720	Vizcacha
33		CEN-12	503182	8552264	4720	Vizcacha
34	PLT-35	CEN-13	503557	8552350	4700	Vizcacha
35		CEN-14	503557	8552350	4700	Vizcacha
36		CEN-15	503557	8552350	4700	Vizcacha
37	PLT-36	CEN-16	503883	8552394	4740	Vizcacha
38		CEN-17	503883	8552394	4740	Vizcacha
39		CEN-18	503883	8552394	4740	Vizcacha
40	PLT-37	VIZ-01	504262	8552994	4580	Vizcacha
41		VIZ-02	504262	8552994	4580	Vizcacha
42		VIZ-03	504262	8552994	4580	Vizcacha
43	PLT-38	PAT-07	504945	8553931	4630	Vizcacha
44		PAT-08	504945	8553931	4630	Vizcacha
45		PAT-09	504945	8553931	4630	Vizcacha
46	PLT-39	PTE-07	506347	8555546	4220	Patara
47		PTE-08	506347	8555546	4220	Patara
48		PTE-09	506347	8555546	4220	Patara
49	PLT-40	PTE-10	506457	8556215	4140	Patara
50		PTE-11	506457	8556215	4140	Patara
51		PTE-12	506457	8556215	4140	Patara

Nota: En cada uno de los sondajes en celeste (de las plataformas indicadas), una vez culminada la perforación de sus sondajes exploratorios, se habilitará un piezometro vertical de 50m de logitud con fines hidrogeológicos.

ÁREAS DE INFLUENCIA DIRECTA 1
ÁREAS DE INFLUENCIA DIRECTA 2
ÁREAS DE INFLUENCIA DIRECTA 3
ÁREAS DE INFLUENCIA DIRECTA 4
ÁREAS DE INFLUENCIA DIRECTA 5
ÁREAS DE INFLUENCIA DIRECTA 6
ÁREAS DE INFLUENCIA INDIRECTA

SANTA ROSA HUACHOCOLPA
TOTORORAMPA
TETEHORNO
CAUDALOSA CHICA
CORRALPAMPA
Prov. HUANCAVELICA Dist. HUACHOCOLPA
Dist. SANTA ANA Prov. CASTROVIRREYNA
Dist. LIRCAY Prov. ANGARAES
Dist. PILPICHACA Prov. HUAYTARA

LEYENDA

- CENTROS POBLADOS
- CAPITALES DISTRITALES
- COTAS
- RÍOS
- QUEBRADAS
- CURVAS PRINCIPALES
- CURVAS SECUNDARIAS
- NEVADOS
- VÍAS
- LAGOS
- BOFEDALES
- LÍMITE DISTRITAL
- LÍMITE PROVINCIAL

PROYECTO

- PLATAFORMAS
- POZAS
- DEPÓSITOS DE MATERIAL INERTE
- DEPÓSITOS DE TOPSOIL
- SONDAJES
- ACCESOS A REABILITAR
- ACCESOS PROYECTADOS
- ACCESOS EXISTENTES
- ÁREA DE INFLUENCIA DIRECTA
- ÁREA DE INFLUENCIA INDIRECTA

ESCALAS

0 0.5 1 2 km

1:25,000

UBICACIÓN DEPARTAMENTAL

UBICACIÓN PROVINCIAL

CLAUDIA CECILIA PORTILLA PORTILLA
INGENIERA GEOGRAFA
Reg. CIP N° 121569

COMPAÑÍA MINERA KOLPA S.A

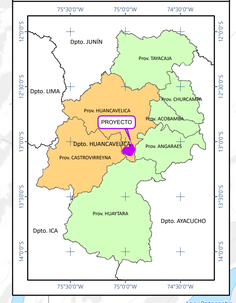
PROYECTO: DECLARACIÓN DE IMPACTO AMBIENTAL DEL PROYECTO DE EXPLORACIÓN KOLPA		
TÍTULO: MAPA DE PROYECCIÓN DE SONDAJES		
DIBUJO: CLAUDIA PORTILLA	**FECHA:** DICIEMBRE, 2024	**DATUM / ZONA:** UTM WGS84 / 18S
UBICACIÓN: HUANCAVELICA, HUANCAVELICA	**FORMATO:** A1	**CÓDIGO:** PEC2302-LIM-00-AMB-MA-FIG-0008
FUENTE: -INSTITUTO GEOGRÁFICO NACIONAL-IGN. 2020 -MINISTERIO DE TRANSPORTE Y COMUNICACIONES-MTC. 2018		

N

UBICACIÓN DEPARTAMENTAL



UBICACIÓN PROVINCIAL



DISTANCIA DE COMPONENTES A CUERPOS DE AGUA MAS CERCANO

COMPONENTE	CUERPO DE AGUA MAS CERCANO	DISTANCIA A CUERPO DE AGUA MAS CERCANO (m)
PLATAFORMA PLT-10	Bofedal	81.22
PLATAFORMA PLT-11	Río	124.44
PLATAFORMA PLT-17	Bofedal	131.12
PLATAFORMA PLT-18	Bofedal	60.96
PLATAFORMA PLT-19	Bofedal	219.96
PLATAFORMA PLT-20	Bofedal	140.83
PLATAFORMA PLT-26	Quebrada	107.67
PLATAFORMA PLT-28	Quebrada	166.15
PLATAFORMA PLT-30	Bofedal	190.23
PLATAFORMA PLT-32	Quebrada	309.82
PLATAFORMA PLT-33	Quebrada	85.04
PLATAFORMA PLT-34	Bofedal	58.36
PLATAFORMA PLT-35	Bofedal	92.09
PLATAFORMA PLT-36	Quebrada	241.95
PLATAFORMA PLT-37	Bofedal	113.62
PLATAFORMA PLT-38	Bofedal	170.31
PLATAFORMA PLT-39	Bofedal	136.12
PLATAFORMA PLT-40	Quebrada	59.52
DMI3	Quebrada	110.15
DMI2	Bofedal	72.12
DMI4	Bofedal	323.60
DMI5	Bofedal	337.75
DMI6	Bofedal	121.79
DMI1	Quebrada	191.12
DMO	Bofedal	60.15

LEYENDA

- CENTROS POBLADOS
- CAPITALES DISTRITALES
- COTAS
- RIOS
- QUEBRADAS
- CURVAS PRINCIPALES
- CURVAS SECUNDARIAS
- NEVADOS
- VÍAS
- LAGOS
- BOFEDALES
- LÍMITE PROVINCIAL
- LÍMITE DISTRITAL

PROYECTO

- PLATAFORMAS
- POZAS
- DEPÓSITOS DE MATERIAL INERTE
- DEPÓSITOS DE TOPSOIL
- SONDAJES
- ACCESOS A REABILITAR
- ACCESOS PROYECTADOS
- ACCESOS EXISTENTES
- ÁREA DE INFLUENCIA DIRECTA
- ÁREA DE INFLUENCIA INDIRECTA

ESCALAS

0 0.5 1 2 km

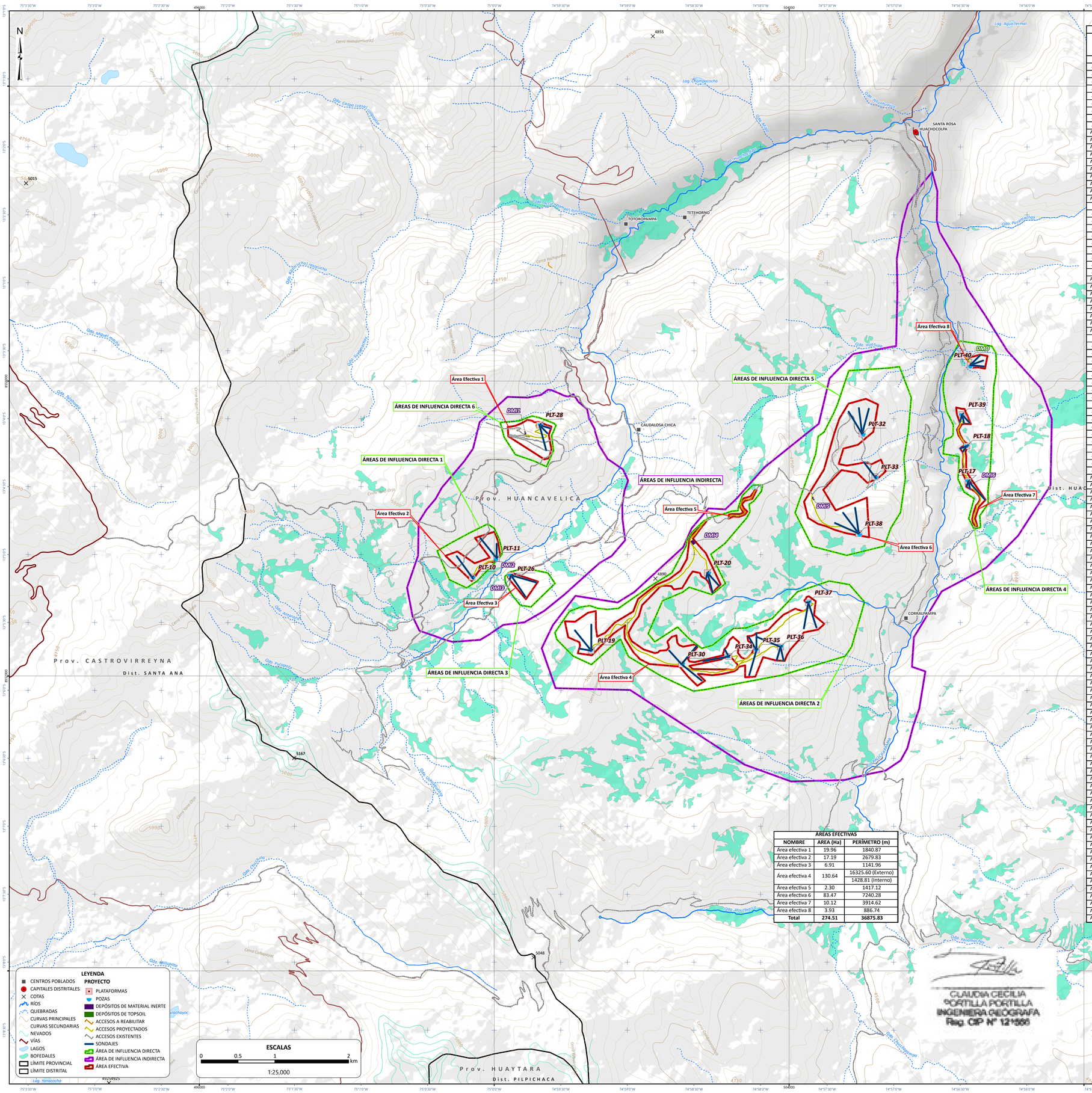
1:25,000

ÁREAS DE INFLUENCIA INDIRECTA

CLAUDIA CECILIA PORTILLA PORTILLA
INGENIERA GEOGRAFA
Reg. CIP N° 121560

COMPAÑÍA MINERA KOLPA S.A

PROYECTO: DECLARACIÓN DE IMPACTO AMBIENTAL DEL PROYECTO DE EXPLORACIÓN KOLPA		
TÍTULO: MAPA DE DISTANCIA DE COMPONENTES A CUERPOS DE AGUA MAS CERCANO		
DIBUJO: CLAUDIA PORTILLA	**FECHA:** DICIEMBRE, 2024	**DATUM / ZONA:** UTM WGS84 / 18S
UBICACIÓN: HUANCAVELICA, HUANCAVELICA	**FORMATO:** A1	**CÓDIGO:** PEC2302-LIM-00-AMB-MA-FIG-0009
FUENTE: -INSTITUTO GEOGRÁFICO NACIONAL-IGN. 2020 -MINISTERIO DE TRANSPORTE Y COMUNICACIONES-MTC. 2018		


N
Área Efectiva 1
Área Efectiva 2
Área Efectiva 3
Área Efectiva 4
Área Efectiva 5
Área Efectiva 6
Área Efectiva 7
Área Efectiva 8
ÁREAS DE INFLUENCIA DIRECTA 1
ÁREAS DE INFLUENCIA DIRECTA 2
ÁREAS DE INFLUENCIA DIRECTA 3
ÁREAS DE INFLUENCIA DIRECTA 4
ÁREAS DE INFLUENCIA DIRECTA 5
ÁREAS DE INFLUENCIA DIRECTA 6
ÁREAS DE INFLUENCIA INDIRECTA
PLT-10
PLT-11
PLT-18
PLT-19
PLT-20
PLT-26
PLT-28
PLT-30
PLT-32
PLT-33
PLT-34
PLT-35
PLT-36
PLT-37
PLT-38
PLT-39
PLT-40
DMI1
DMI2
DMI3
DMI4
DMI5
DMI6
DMO
TOTOROPAMPA
TETEHORNO
CAUDALOSA CHICA
SANTA ROSA HUACHOCOLPA
CORRALPAMPA
Prov. HUANCAVELICA
Dist. HUACHOCOLPA
Prov. CASTROVIRREYNA
Dist. SANTA ANA
Prov. HUAYTARA
Dist. PILPICHACA
Prov. ANGARAES
Río Ichu
Río Huachocolpa
Río Huaytara
Río Pilpichaca
Río Ocoruro
Río Ocoyo

N	COORDENADAS UTM WGS84 ZONA 18 SUR	
	ESTE	NORTE
Área de Influencia Ambiental Directa 1		
AIAD1-1	499 420	8 553 809
AIAD1-2	499 226	8 553 696
AIAD1-3	499 226	8 553 696
AIAD1-4	499 393	8 553 305
AIAD1-5	499 393	8 553 305
AIAD1-6	499 627	8 553 194
AIAD1-7	499 627	8 553 194
AIAD1-8	499 769	8 553 289
AIAD1-9	499 769	8 553 289
AIAD1-10	499 905	8 553 427
AIAD1-11	499 905	8 553 427
AIAD1-12	500 064	8 553 597
AIAD1-13	500 064	8 553 597
AIAD1-14	500 104	8 553 650
AIAD1-15	500 104	8 553 650
AIAD1-16	500 109	8 553 697
AIAD1-17	500 109	8 553 697
AIAD1-18	500 067	8 553 859
AIAD1-19	500 067	8 553 859
AIAD1-20	500 001	8 554 004
AIAD1-21	500 001	8 554 004
AIAD1-22	499 911	8 554 062
AIAD1-23	499 911	8 554 062
AIAD1-24	499 662	8 553 938
AIAD1-25	499 662	8 553 938
AIAD1-26	499 420	8 553 809
Área de Influencia Ambiental Directa 2		
AIAD2-1	502 267	8 551 998
AIAD2-2	502 703	8 551 794
AIAD2-3	502 703	8 551 794
AIAD2-4	502 891	8 551 820
AIAD2-5	502 891	8 551 820
AIAD2-6	503 894	8 552 010
AIAD2-7	503 894	8 552 010
AIAD2-8	504 763	8 552 269
AIAD2-9	504 763	8 552 269
AIAD2-10	504 848	8 552 397
AIAD2-11	504 848	8 552 397
AIAD2-12	505 022	8 553 004
AIAD2-13	505 022	8 553 004
AIAD2-14	504 818	8 553 239
AIAD2-15	504 818	8 553 239
AIAD2-16	504 544	8 553 289
AIAD2-17	504 544	8 553 289
AIAD2-18	504 114	8 553 142
AIAD2-19	504 114	8 553 142
AIAD2-20	503 771	8 552 779
AIAD2-21	503 771	8 552 779
AIAD2-22	503 416	8 552 651
AIAD2-23	503 416	8 552 651
AIAD2-24	503 246	8 552 645
AIAD2-25	503 246	8 552 645
AIAD2-26	502 962	8 552 418
AIAD2-27	502 962	8 552 418
AIAD2-28	502 815	8 552 375
AIAD2-29	502 815	8 552 375
AIAD2-30	502 647	8 552 502
AIAD2-31	502 647	8 552 502
AIAD2-32	502 488	8 552 664
AIAD2-33	502 488	8 552 664
AIAD2-34	502 178	8 552 464
AIAD2-35	502 178	8 552 464
AIAD2-36	502 089	8 552 574
AIAD2-37	502 089	8 552 574
AIAD2-38	502 283	8 553 021
AIAD2-39	502 283	8 553 021
AIAD2-40	502 558	8 553 137
AIAD2-41	502 558	8 553 137
AIAD2-42	502 645	8 553 204
AIAD2-43	502 645	8 553 204
AIAD2-44	502 951	8 553 105
AIAD2-45	502 951	8 553 105
AIAD2-46	503 137	8 553 256
AIAD2-47	503 137	8 553 256
AIAD2-48	502 939	8 553 651
AIAD2-49	502 939	8 553 651
AIAD2-50	503 130	8 553 797
AIAD2-51	503 130	8 553 797
AIAD2-52	503 424	8 554 143
AIAD2-53	503 424	8 554 143
AIAD2-54	503 472	8 554 230
AIAD2-55	503 472	8 554 230
AIAD2-56	503 457	8 554 328
AIAD2-57	503 457	8 554 328
AIAD2-58	503 522	8 554 372
AIAD2-59	503 522	8 554 372
AIAD2-60	503 625	8 554 508
AIAD2-61	503 625	8 554 508
AIAD2-62	503 641	8 554 593
AIAD2-63	503 641	8 554 593
AIAD2-64	503 507	8 554 588
AIAD2-65	503 507	8 554 588
AIAD2-66	503 364	8 554 446
AIAD2-67	503 364	8 554 446
AIAD2-68	503 311	8 554 288
AIAD2-69	503 311	8 554 288
AIAD2-70	503 307	8 554 242
AIAD2-71	503 307	8 554 242
AIAD2-72	503 221	8 554 235
AIAD2-73	503 221	8 554 235
AIAD2-74	503 165	8 554 214
AIAD2-75	503 165	8 554 214
AIAD2-76	502 907	8 554 143
AIAD2-77	502 907	8 554 143
AIAD2-78	502 839	8 554 101
AIAD2-79	502 839	8 554 101
AIAD2-80	502 682	8 553 951
AIAD2-81	502 682	8 553 951
AIAD2-82	502 615	8 553 841
AIAD2-83	502 615	8 553 841
AIAD2-84	502 603	8 553 762
AIAD2-85	502 603	8 553 762
AIAD2-86	502 409	8 553 398
AIAD2-87	502 409	8 553 398
AIAD2-88	502 219	8 553 281
AIAD2-89	502 219	8 553 281
AIAD2-90	502 112	8 553 214
AIAD2-91	502 112	8 553 214
AIAD2-92	501 685	8 552 917
AIAD2-93	501 685	8 552 917
AIAD2-94	501 532	8 552 904
AIAD2-95	501 532	8 552 904
AIAD2-96	501 400	8 552 918
AIAD2-97	501 400	8 552 918
AIAD2-98	501 297	8 552 954
AIAD2-99	501 297	8 552 954
AIAD2-100	501 171	8 552 934
AIAD2-101	501 171	8 552 934
AIAD2-102	501 021	8 552 876
AIAD2-103	501 021	8 552 876
AIAD2-104	500 823	8 552 588
AIAD2-105	500 823	8 552 588
AIAD2-106	500 850	8 552 496
AIAD2-107	500 850	8 552 496
AIAD2-108	501 070	8 552 270
AIAD2-109	501 070	8 552 270
AIAD2-110	501 319	8 552 155
AIAD2-111	501 319	8 552 155
AIAD2-112	501 573	8 552 384
AIAD2-113	501 573	8 552 384
AIAD2-114	501 713	8 552 501
AIAD2-115	501 713	8 552 501
AIAD2-116	501 822	8 552 262
AIAD2-117	501 822	8 552 262
AIAD2-118	502 267	8 551 998

N	COORDENADAS UTM WGS84 ZONA 18 SUR	
	ESTE	NORTE
Área de Influencia Ambiental Directa 3		
AIAD3-1	500 216	8 553 411
AIAD3-2	500 143	8 553 349
AIAD3-3	500 143	8 553 349
AIAD3-4	500 149	8 553 275
AIAD3-5	500 149	8 553 275
AIAD3-6	500 177	8 553 214
AIAD3-7	500 177	8 553 214
AIAD3-8	500 238	8 553 104
AIAD3-9	500 238	8 553 104
AIAD3-10	500 354	8 552 960
AIAD3-11	500 354	8 552 960
AIAD3-12	500 499	8 552 937
AIAD3-13	500 499	8 552 937
AIAD3-14	500 584	8 553 020
AIAD3-15	500 584	8 553 020
AIAD3-16	500 825	8 553 255
AIAD3-17	500 825	8 553 255
AIAD3-18	500 728	8 553 397
AIAD3-19	500 728	8 553 397
AIAD3-20	500 414	8 553 465
AIAD3-21	500 414	8 553 465
AIAD3-22	500 216	8 553 411
Área de Influencia Ambiental Directa 4		
AIAD4-1	506 754	8 555 284
AIAD4-2	506 775	8 555 917
AIAD4-3	506 775	8 555 917
AIAD4-4	506 811	8 556 122
AIAD4-5	506 811	8 556 122
AIAD4-6	506 806	8 556 380
AIAD4-7	506 806	8 556 380
AIAD4-8	506 750	8 556 473
AIAD4-9	506 750	8 556 473
AIAD4-10	506 583	8 556 505
AIAD4-11	506 583	8 556 505
AIAD4-12	506 317	8 556 545
AIAD4-13	506 317	8 556 545
AIAD4-14	506 217	8 556 348
AIAD4-15	506 217	8 556 348
AIAD4-16	506 145	8 556 214
AIAD4-17	506 145	8 556 214
AIAD4-18	506 094	8 556 037
AIAD4-19	506 094	8 556 037
AIAD4-20	506 090	8 555 674
AIAD4-21	506 090	8 555 674
AIAD4-22	506 137	8 555 592
AIAD4-23	506 137	8 555 592
AIAD4-24	506 227	8 555 406
AIAD4-25	506 227	8 555 406
AIAD4-26	506 223	8 555 266
AIAD4-27	506 223	8 555 266
AIAD4-28	506 197	8 555 237
AIAD4-29	506 197	8 555 237
AIAD4-30	506 139	8 555 217
AIAD4-31	506 139	8 555 217
AIAD4-32	506 108	8 555 188
AIAD4-33	506 108	8 555 188
AIAD4-34	506 090	8 555 013
AIAD4-35	506 090	8 555 013
AIAD4-36	506 307	8 554 978
AIAD4-37	506 307	8 554 978
AIAD4-38	506 291	8 554 671
AIAD4-39	506 291	8 554 671
AIAD4-40	506 372	8 554 496
AIAD4-41	506 372	8 554 496
AIAD4-42	506 510	8 554 409
AIAD4-43	506 510	8 554 409
AIAD4-44	506 437	8 554 134
AIAD4-45	506 437	8 554 134
AIAD4-46	506 511	8 553 992
AIAD4-47	506 511	8 553 992
AIAD4-48	506 598	8 554 019
AIAD4-49	506 598	8 554 019
AIAD4-50	506 586	8 554 174
AIAD4-51	506 586	8 554 174
AIAD4-52	506 701	8 554 337
AIAD4-53	506 701	8 554 337
AIAD4-54	506 697	8 554 496
AIAD4-55	506 697	8 554 496
AIAD4-56	506 732	8 554 844
AIAD4-57	506 732	8 554 844
AIAD4-58	506 754	8 555 284
Área de Influencia Ambiental Directa 5		
AIAD5-1	504 810	8 556 142
AIAD5-2	504 655	8 555 680
AIAD5-3	504 655	8 555 680
AIAD5-4	504 603	8 555 561
AIAD5-5	504 603	8 555 561
AIAD5-6	504 474	8 555 307
AIAD5-7	504 474	8 555 307
AIAD5-8	504 396	8 555 251
AIAD5-9	504 396	8 555 251
AIAD5-10	504 360	8 555 009
AIAD5-11	504 360	8 555 009
AIAD5-12	504 081	8 554 214
AIAD5-13	504 081	8 554 214
AIAD5-14	504 315	8 553 757
AIAD5-15	504 315	8 553 757
AIAD5-16	504 781	8 553 636
AIAD5-17	504 781	8 553 636
AIAD5-18	505 291	8 553 762
AIAD5-19	505 291	8 553 762
AIAD5-20	505 379	8 554 005
AIAD5-21	505 379	8 554 005
AIAD5-22	505 511	8 554 218
AIAD5-23	505 511	8 554 218
AIAD5-24	505 578	8 554 685
AIAD5-25	505 578	8 554 685
AIAD5-26	505 558	8 554 954
AIAD5-27	505 558	8 554 954
AIAD5-28	505 618	8 555 325
AIAD5-29	505 618	8 555 325
AIAD5-30	505 657	8 555 778
AIAD5-31	505 657	8 555 778
AIAD5-32	505 497	8 556 195
AIAD5-33	505 497	8 556 195
AIAD5-34	505 354	8 556 177
AIAD5-35	505 354	8 556 177
Área de Influencia Ambiental Directa 6		
AIAD6-1	500 135	8 555 238
AIAD6-2	500 287	8 555 003
AIAD6-3	500 287	8 555 003
AIAD6-4	500 541	8 554 916
AIAD6-5	500 541	8 554 916
AIAD6-6	500 708	8 554 839
AIAD6-7	500 708	8 554 839
AIAD6-8	500 804	8 555 056
AIAD6-9	500 804	8 555 056
AIAD6-10	500 779	8 555 263
AIAD6-11	500 779	8 555 263
AIAD6-12	500 804	8 555 314
AIAD6-13	500 804	8 555 314
AIAD6-14	500 838	8 555 401
AIAD6-15	500 838	8 555 401
AIAD6-16	500 813	8 555 425
AIAD6-17	500 813	8 555 425
AIAD6-18	500 657	8 555 487
AIAD6-19	500 657	8 555 487
AIAD6-20	500 603	8 555 506
AIAD6-21	500 603	8 555 506
AIAD6-22	500 515	8 555 526
AIAD6-23	500 515	8 555 526
AIAD6-24	500 422	8 555 494
AIAD6-25	500 422	8 555 494
AIAD6-26	500 337	8 555 460
AIAD6-27	500 337	8 555 460
AIAD6-28	500 081	8 555 439
AIAD6-29	500 081	8 555 439
AIAD6-30	500 135	8 555 238

N	COORDENADAS UTM WGS84 ZONA 18 SUR	
	ESTE	NORTE
Área de Influencia Ambiental Indirecta		
AIAI-1	498 986	8 552 614
AIAI-2	498 892	8 552 808
AIAI-3	498 818	8 553 198
AIAI-4	498 967	8 553 635
AIAI-5	498 973	8 554 086
AIAI-6	499 079	8 554 253
AIAI-7	499 204	8 554 403
AIAI-8	499 290	8 554 555
AIAI-9	499 475	8 554 773
AIAI-10	499 593	8 554 913
AIAI-11	499 713	8 555 084
AIAI-12	499 803	8 555 444
AIAI-13	500 179	8 555 785
AIAI-14	500 456	8 555 776
AIAI-15	500 634	8 555 812
AIAI-16	500 729	8 555 883
AIAI-17	500 776	8 555 877
AIAI-18	500 893	8 555 828
AIAI-19	500 928	8 555 812
AIAI-20	500 958	8 555 799
AIAI-21	501 005	8 555 790
AIAI-22	501 074	8 555 822
AIAI-23	501 143	8 555 716
AIAI-24	501 249	8 555 629
AIAI-25	501 280	8 555 621
AIAI-26	501 279	8 555 525
AIAI-27	501 286	8 555 491
AIAI-28	501 361	8 555 352
AIAI-29	501 370	8 555 309
AIAI-30	501 407	8 555 188
AIAI-31	501 417	8 555 138
AIAI-32	501 540	8 554 940
AIAI-33	501 557	8 554 931
AIAI-34	501 747	8 554 801
AIAI-35	501 816	8 554 651
AIAI-36	501 767	8 554 512
AIAI-37	501 738	8 554 328
AIAI-38	501 740	8 554 126
AIAI-39	501 777	8 553 842
AIAI-40	501 593	8 553 628
AIAI-41	501 425	8 553 530
AIAI-42	500 955	8 553 106
AIAI-43	500 677	8 552 882
AIAI-44	500 408	8 552 728
AIAI-45	500 121	8 552 693
AIAI-46	499 920	8 552 556
AIAI-47	499 809	8 552 490
AIAI-48	499 437	8 552 462
AIAI-49	499 345	8 552 487
AIAI-50	499 193	8 552 542
AIAI-51	498 986	8 552 614
AIAI-52	501 899	8 553 138
AIAI-53	502 564	8 553 747
AIAI-54	502 676	8 554 003
AIAI-55	502 906	8 554 273
AIAI-56	503 136	8 554 260
AIAI-57	503 288	8 554 406
AIAI-58	503 668	8 554 832
AIAI-59	504 402	8 555 420
AIAI-60	504 549	8 556 037
AIAI-61	504 867	8 556 367
AIAI-62	505 452	8 556 476
AIAI-63	505 469	8 557 225
AIAI-64	505 461	8 557 662
AIAI-65	505 536	8 558 131
AIAI-66	505 610	8 558 395
AIAI-67	505 787	8 558 651
AIAI-68	505 941	8 558 836
AIAI-69	506 011	8 558 577
AIAI-70	506 003	8 558 177
AIAI-71	506 044	8 558 018
AIAI-72	506 307	8 557 574
AIAI-73	506 410	8 557 262
AIAI-74	506 650	8 556 907
AIAI-75	506 959	8 556 412
AIAI-76	507 409	8 555 912
AIAI-77	507 564	8 555 487
AIAI-78	507 547	8 554 586
AIAI-79	507 108	8 553 904
AIAI-80	506 671	8 553 466
AIAI-81	506 071	8 553 148
AIAI-82	505 693	8 552 525
AIAI-83	505 666	8 552 125
AIAI-84	505 848	8 552 062
AIAI-85	505 766	8 551 557
AIAI-86	505 685	8 551 326
AIAI-87	505 604	8 551 019
AIAI-88	505 512	8 550 853
AIAI-89	505 307	8 550 716
AIAI-90	505 101	8 550 675
AIAI-91	504 755	8 550 589
AIAI-92	504 028	8 550 569
AIAI-93	503 393	8 550 798
AIAI-94	501 843	8 551 810
AIAI-95	500 832	8 551 835
AIAI-96	500 644	8 552 376
AIAI-97	500 795	8 552 688
AIAI-98	501 101	8 553 087
AIAI-99	501 673	8 552 997
AIAI-100	501 899	8 553 138

Áreas de Influencia Ambiental

NOMBRE	AREA (Ha)	Perimetro (km)
Área de Influencia Ambiental Directa 1	45.883	2.606
Área de Influencia Ambiental Directa 2	387.610	15.840
Área de Influencia Ambiental Directa 3	23.531	1.848
Área de Influencia Ambiental Directa 4	123.202	6.042
Área de Influencia Ambiental Directa 5	283.263	6.823
Área de Influencia Ambiental Directa 6	34.065	2.334
Área de Influencia Ambiental Indirecta 1	10.143	682.125
Área de Influencia Ambiental Indirecta 2	24.419	2393.778

LEYENDA

- CENTROS POBLADOS
- CAPITALES DISTRITALES
- COTAS
- RIOS
- QUEBRADAS
- CURVAS PRINCIPALES
- CURVAS SECUNDARIAS
- NEVADOS
- VIAS
- LAGOS
- BOFEDALES
- LIMITE PROVINCIAL
- LIMITE DISTRITAL

PROYECTO

- PLATAFORMAS
- SONDAJES
- ACCESOS A REABILITAR
- ACCESOS PROYECTADOS
- ACCESOS EXISTENTES
- ÁREA EFECTIVA
- ÁREA DE INFLUENCIA DIRECTA
- ÁREA DE INFLUENCIA INDIRECTA

ESCALAS

0 0.5 1 2 km

1:25,000

UBICACIÓN DEPARTAMENTAL

UBICACIÓN PROVINCIAL

CLAUDIA CECILIA PORTILLA PORTILLA
INGENIERA GEOGRAFA
Reg. CIP N° 121555

COMPAÑÍA MINERA KOLPA

PROYECTO: DECLARACIÓN DE IMPACTO AMBIENTAL DEL PROYECTO DE EXPLORACIÓN KOLPA

TÍTULO: MAPA DE ÁREA DE INFLUENCIA AMBIENTAL

DIBUJO:	FECHA:	DATUM / ZONA:
JORGE ALVAREZ	JUNIO, 2024	UTM WGS84 / 18S
UBICACIÓN: HUANCAVELICA, HUANCAVELICA	**FORMATO:** A1	**CÓDIGO:** PEC2302-LIM-00-AMB-MA-FIG-0011

FUENTE: INSTITUTO GEOGRÁFICO NACIONAL-IGN. 2020
-MINISTERIO DE TRANSPORTE Y COMUNICACIONES-MTC. 2018

N	COORDENADAS UTM WGS84 ZONA 18 SUR	
	ESTE	NORTE
Área de Influencia Ambiental Directa 1		
AIAD1-1	499 420	8 553 809
AIAD1-2	499 226	8 553 696
AIAD1-3	499 226	8 553 696
AIAD1-4	499 393	8 553 305
AIAD1-5	499 393	8 553 305
AIAD1-6	499 627	8 553 194
AIAD1-7	499 627	8 553 194
AIAD1-8	499 769	8 553 289
AIAD1-9	499 769	8 553 289
AIAD1-10	499 905	8 553 427
AIAD1-11	499 905	8 553 427
AIAD1-12	500 064	8 553 597
AIAD1-13	500 064	8 553 597
AIAD1-14	500 104	8 553 650
AIAD1-15	500 104	8 553 650
AIAD1-16	500 109	8 553 697
AIAD1-17	500 109	8 553 697
AIAD1-18	500 067	8 553 859
AIAD1-19	500 067	8 553 859
AIAD1-20	500 001	8 554 004
AIAD1-21	500 001	8 554 004
AIAD1-22	499 911	8 554 062
AIAD1-23	499 911	8 554 062
AIAD1-24	499 662	8 553 938
AIAD1-25	499 662	8 553 938
AIAD1-26	499 420	8 553 809
Área de Influencia Ambiental Directa 2		
AIAD2-1	502 267	8 551 998
AIAD2-2	502 703	8 551 794
AIAD2-3	502 703	8 551 794
AIAD2-4	502 891	8 551 820
AIAD2-5	502 891	8 551 820
AIAD2-6	503 894	8 552 010
AIAD2-7	503 894	8 552 010
AIAD2-8	504 763	8 552 269
AIAD2-9	504 763	8 552 269
AIAD2-10	504 848	8 552 397
AIAD2-11	504 848	8 552 397
AIAD2-12	505 022	8 553 004
AIAD2-13	505 022	8 553 004
AIAD2-14	504 818	8 553 239
AIAD2-15	504 818	8 553 239
AIAD2-16	504 544	8 553 289
AIAD2-17	504 544	8 553 289
AIAD2-18	504 114	8 553 142
AIAD2-19	504 114	8 553 142
AIAD2-20	503 771	8 552 779
AIAD2-21	503 771	8 552 779
AIAD2-22	503 416	8 552 651
AIAD2-23	503 416	8 552 651
AIAD2-24	503 246	8 552 645
AIAD2-25	503 246	8 552 645
AIAD2-26	502 962	8 552 418
AIAD2-27	502 962	8 552 418
AIAD2-28	502 815	8 552 375
AIAD2-29	502 815	8 552 375
AIAD2-30	502 647	8 552 502
AIAD2-31	502 647	8 552 502
AIAD2-32	502 488	8 552 664
AIAD2-33	502 488	8 552 664
AIAD2-34	502 178	8 552 464
AIAD2-35	502 178	8 552 464
AIAD2-36	502 089	8 552 574
AIAD2-37	502 089	8 552 574
AIAD2-38	502 283	8 553 021
AIAD2-39	502 283	8 553 021
AIAD2-40	502 558	8 553 137
AIAD2-41	502 558	8 553 137
AIAD2-42	502 645	8 553 204
AIAD2-43	502 645	8 553 204
AIAD2-44	502 951	8 553 105
AIAD2-45	502 951	8 553 105
AIAD2-46	503 137	8 553 256
AIAD2-47	503 137	8 553 256
AIAD2-48	502 939	8 553 651
AIAD2-49	502 939	8 553 651
AIAD2-50	503 130	8 553 797
AIAD2-51	503 130	8 553 797
AIAD2-52	503 424	8 554 143
AIAD2-53	503 424	8 554 143
AIAD2-54	503 472	8 554 230
AIAD2-55	503 472	8 554 230
Área de Influencia Ambiental Directa 3		
AIAD3-1	500 216	8 553 411
AIAD3-2	500 143	8 553 349
AIAD3-3	500 143	8 553 349
AIAD3-4	500 149	8 553 275
AIAD3-5	500 149	8 553 275
AIAD3-6	500 177	8 553 214
AIAD3-7	500 177	8 553 214
AIAD3-8	500 238	8 553 104
AIAD3-9	500 238	8 553 104
AIAD3-10	500 354	8 552 960
AIAD3-11	500 354	8 552 960
AIAD3-12	500 499	8 552 937
AIAD3-13	500 499	8 552 937
AIAD3-14	500 584	8 553 020
AIAD3-15	500 584	8 553 020
AIAD3-16	500 825	8 553 255
AIAD3-17	500 825	8 553 255
AIAD3-18	500 728	8 553 397
AIAD3-19	500 728	8 553 397
AIAD3-20	500 414	8 553 465
AIAD3-21	500 414	8 553 465
AIAD3-22	500 216	8 553 411
Área de Influencia Ambiental Directa 4		
AIAD4-1	506 754	8 555 284
AIAD4-2	506 775	8 555 917
AIAD4-3	506 775	8 555 917
AIAD4-4	506 811	8 556 122
AIAD4-5	506 811	8 556 122
AIAD4-6	506 806	8 556 380
AIAD4-7	506 806	8 556 380
AIAD4-8	506 750	8 556 473
AIAD4-9	506 750	8 556 473
AIAD4-10	506 583	8 556 505
AIAD4-11	506 583	8 556 505
AIAD4-12	506 317	8 556 545
AIAD4-13	506 317	8 556 545
AIAD4-14	506 217	8 556 348
AIAD4-15	506 217	8 556 348
AIAD4-16	506 145	8 556 214
AIAD4-17	506 145	8 556 214
AIAD4-18	506 094	8 556 037
AIAD4-19	506 094	8 556 037
AIAD4-20	506 090	8 555 874
AIAD4-21	506 090	8 555 874
AIAD4-22	506 137	8 555 592
AIAD4-23	506 137	8 555 592
AIAD4-24	506 227	8 555 406
AIAD4-25	506 227	8 555 406
AIAD4-26	506 223	8 555 266
AIAD4-27	506 223	8 555 266
AIAD4-28	506 197	8 555 237
AIAD4-29	506 197	8 555 237
AIAD4-30	506 139	8 555 217
AIAD4-31	506 139	8 555 217
AIAD4-32	506 108	8 555 188
AIAD4-33	506 108	8 555 188
AIAD4-34	506 090	8 555 013
AIAD4-35	506 090	8 555 013
AIAD4-36	506 307	8 554 978
AIAD4-37	506 307	8 554 978
AIAD4-38	506 291	8 554 671
AIAD4-39	506 291	8 554 671
AIAD4-40	506 372	8 554 496
AIAD4-41	506 372	8 554 496
AIAD4-42	506 510	8 554 409
AIAD4-43	506 510	8 554 409
AIAD4-44	506 437	8 554 134
AIAD4-45	506 437	8 554 134
AIAD4-46	506 511	8 553 992
AIAD4-47	506 511	8 553 992
AIAD4-48	506 598	8 554 019
AIAD4-49	506 598	8 554 019
AIAD4-50	506 586	8 554 174
AIAD4-51	506 586	8 554 174
AIAD4-52	506 701	8 554 337
AIAD4-53	506 701	8 554 337
AIAD4-54	506 697	8 554 496
AIAD4-55	506 697	8 554 496
AIAD4-56	506 732	8 554 844
AIAD4-57	506 732	8 554 844
AIAD4-58	506 754	8 555 284
Área de Influencia Ambiental Directa 5		
AIAD5-1	504 810	8 556 142
AIAD5-2	504 655	8 555 680
AIAD5-3	504 655	8 555 680
AIAD5-4	504 603	8 555 561
AIAD5-5	504 603	8 555 561
AIAD5-6	504 474	8 555 307
AIAD5-7	504 474	8 555 307
AIAD5-8	504 396	8 555 251
AIAD5-9	504 396	8 555 251
AIAD5-10	504 360	8 555 009
AIAD5-11	504 360	8 555 009
AIAD5-12	504 081	8 554 214
AIAD5-13	504 081	8 554 214
AIAD5-14	504 315	8 553 757
AIAD5-15	504 315	8 553 757
AIAD5-16	504 781	8 553 636
AIAD5-17	504 781	8 553 636
AIAD5-18	505 291	8 553 762
AIAD5-19	505 291	8 553 762
AIAD5-20	505 379	8 554 005
AIAD5-21	505 379	8 554 005
AIAD5-22	505 511	8 554 218
AIAD5-23	505 511	8 554 218
AIAD5-24	505 578	8 554 685
AIAD5-25	505 578	8 554 685
AIAD5-26	505 558	8 554 954
AIAD5-27	505 558	8 554 954
AIAD5-28	505 618	8 555 325
AIAD5-29	505 618	8 555 325
AIAD5-30	505 657	8 555 778
AIAD5-31	505 657	8 555 778
AIAD5-32	505 497	8 556 195
AIAD5-33	505 497	8 556 195
AIAD5-34	505 354	8 556 177
AIAD5-35	505 354	8 556 177
Área de Influencia Ambiental Directa 6		
AIAD6-1	500 135	8 555 238
AIAD6-2	500 287	8 555 003
AIAD6-3	500 287	8 555 003
AIAD6-4	500 541	8 554 916
AIAD6-5	500 541	8 554 916
AIAD6-6	500 708	8 554 839
AIAD6-7	500 708	8 554 839
AIAD6-8	500 804	8 555 056
AIAD6-9	500 804	8 555 056
AIAD6-10	500 779	8 555 263
AIAD6-11	500 779	8 555 263
AIAD6-12	500 804	8 555 314
AIAD6-13	500 804	8 555 314
AIAD6-14	500 838	8 555 401
AIAD6-15	500 838	8 555 401
AIAD6-16	500 813	8 555 425
AIAD6-17	500 813	8 555 425
AIAD6-18	500 657	8 555 487
AIAD6-19	500 657	8 555 487
AIAD6-20	500 603	8 555 506
AIAD6-21	500 603	8 555 506
AIAD6-22	500 515	8 555 526
AIAD6-23	500 515	8 555 526
AIAD6-24	500 422	8 555 494
AIAD6-25	500 422	8 555 494
AIAD6-26	500 337	8 555 460
AIAD6-27	500 337	8 555 460
AIAD6-28	500 081	8 555 439
AIAD6-29	500 081	8 555 439
AIAD6-30	500 135	8 555 238

N	COORDENADAS UTM WGS84 ZONA 18 SUR	
	ESTE	NORTE
Área de Influencia Ambiental Indirecta		
AIAI-1	498 986	8 552 614
AIAI-2	498 892	8 552 808
AIAI-3	498 818	8 553 198
AIAI-4	498 967	8 553 635
AIAI-5	498 973	8 554 086
AIAI-6	499 079	8 554 253
AIAI-7	499 204	8 554 403
AIAI-8	499 290	8 554 555
AIAI-9	499 475	8 554 773
AIAI-10	499 593	8 554 913
AIAI-11	499 713	8 555 084
AIAI-12	499 803	8 555 444
AIAI-13	500 179	8 555 785
AIAI-14	500 456	8 555 776
AIAI-15	500 634	8 555 812
AIAI-16	500 729	8 555 883
AIAI-17	500 776	8 555 877
AIAI-18	500 893	8 555 828
AIAI-19	500 928	8 555 812
AIAI-20	500 958	8 555 799
AIAI-21	501 005	8 555 790
AIAI-22	501 074	8 555 822
AIAI-23	501 143	8 555 716
AIAI-24	501 249	8 555 629
AIAI-25	501 280	8 555 621
AIAI-26	501 279	8 555 525
AIAI-27	501 286	8 555 491
AIAI-28	501 361	8 555 352
AIAI-29	501 370	8 555 309
AIAI-30	501 407	8 555 188
AIAI-31	501 417	8 555 138
AIAI-32	501 540	8 554 940
AIAI-33	501 557	8 554 931
AIAI-34	501 747	8 554 801
AIAI-35	501 816	8 554 651
AIAI-36	501 767	8 554 512
AIAI-37	501 738	8 554 328
AIAI-38	501 740	8 554 126
AIAI-39	501 777	8 553 842
AIAI-40	501 593	8 553 628
AIAI-41	501 425	8 553 530
AIAI-42	500 955	8 553 106
AIAI-43	500 677	8 552 882
AIAI-44	500 408	8 552 728
AIAI-45	500 121	8 552 693
AIAI-46	499 920	8 552 556
AIAI-47	499 809	8 552 490
AIAI-48	499 437	8 552 462
AIAI-49	499 345	8 552 487
AIAI-50	499 193	8 552 542
AIAI-51	498 986	8 552 614
AIAI-52	501 899	8 553 138
AIAI-53	502 564	8 553 747
AIAI-54	502 676	8 554 003
AIAI-55	502 906	8 554 273
AIAI-56	503 136	8 554 260
AIAI-57	503 288	8 554 406
AIAI-58	503 668	8 554 832
AIAI-59	504 402	8 555 420
AIAI-60	504 549	8 556 037
AIAI-61	504 867	8 556 367
AIAI-62	505 452	8 556 476
AIAI-63	505 469	8 557 225
AIAI-64	505 461	8 557 662
AIAI-65	505 536	8 558 131
AIAI-66	505 610	8 558 395
AIAI-67	505 787	8 558 651
AIAI-68	505 941	8 558 836
AIAI-69	506 011	8 558 577
AIAI-70	506 003	8 558 177
AIAI-71	506 044	8 558 018
AIAI-72	506 307	8 557 574
AIAI-73	506 410	8 557 262
AIAI-74	506 650	8 556 907
AIAI-75	506 959	8 556 412
AIAI-76	507 409	8 555 912
AIAI-77	507 564	8 555 487
AIAI-78	507 547	8 554 586
AIAI-79	507 108	8 553 904
AIAI-80	506 671	8 553 466
AIAI-81	506 071	8 553 148
AIAI-82	505 693	8 552 525
AIAI-83	505 666	8 552 125
AIAI-84	505 848	8 552 062
AIAI-85	505 766	8 551 557
AIAI-86	505 685	8 551 326
AIAI-87	505 604	8 551 019
AIAI-88	505 512	8 550 853
AIAI-89	505 307	8 550 716
AIAI-90	505 101	8 550 675
AIAI-91	504 755	8 550 589
AIAI-92	504 028	8 550 569
AIAI-93	503 393	8 550 798
AIAI-94	501 843	8 551 810
AIAI-95	500 832	8 551 835
AIAI-96	500 644	8 552 376
AIAI-97	500 795	8 552 688
AIAI-98	501 101	8 553 087
AIAI-99	501 673	8 552 997
AIAI-100	501 899	8 553 138

Áreas de Influencia Ambiental

NOMBRE	AREA (Ha)	Perimetro (km)
Área de Influencia Ambiental Directa 1	45.883	2.606
Área de Influencia Ambiental Directa 2	387.610	15.840
Área de Influencia Ambiental Directa 3	23.531	1.848
Área de Influencia Ambiental Directa 4	123.202	6.042
Área de Influencia Ambiental Directa 5	283.263	6.823
Área de Influencia Ambiental Directa 6	34.065	2.334
Área de Influencia Ambiental Indirecta 1	10.143	682.125
Área de Influencia Ambiental Indirecta 2	24.419	2393.778

LEYENDA

- CENTROS POBLADOS
- CAPITALES DISTRITALES
- COTAS
- RIOS
- QUEBRADAS
- CURVAS PRINCIPALES
- CURVAS SECUNDARIAS
- NEVADOS
- VÍAS
- LAGOS
- BOFEDALES
- LIMITE PROVINCIAL
- LIMITE DISTRITAL

PROYECTO

- PLATAFORMAS
- SONDAJES
- ACCESOS A REABILITAR
- ACCESOS PROYECTADOS
- ACCESOS EXISTENTES
- ÁREA EFECTIVA
- ÁREA DE INFLUENCIA DIRECTA
- ÁREA DE INFLUENCIA INDIRECTA

ESCALAS

0 0.5 1 2 km

1:25,000

UBICACIÓN DEPARTAMENTAL

UBICACIÓN PROVINCIAL

GLAUCIA CECILIA PORTILLA PORTILLA
INGENIERA GEÓGRAFA
Reg. CIP N° 121566

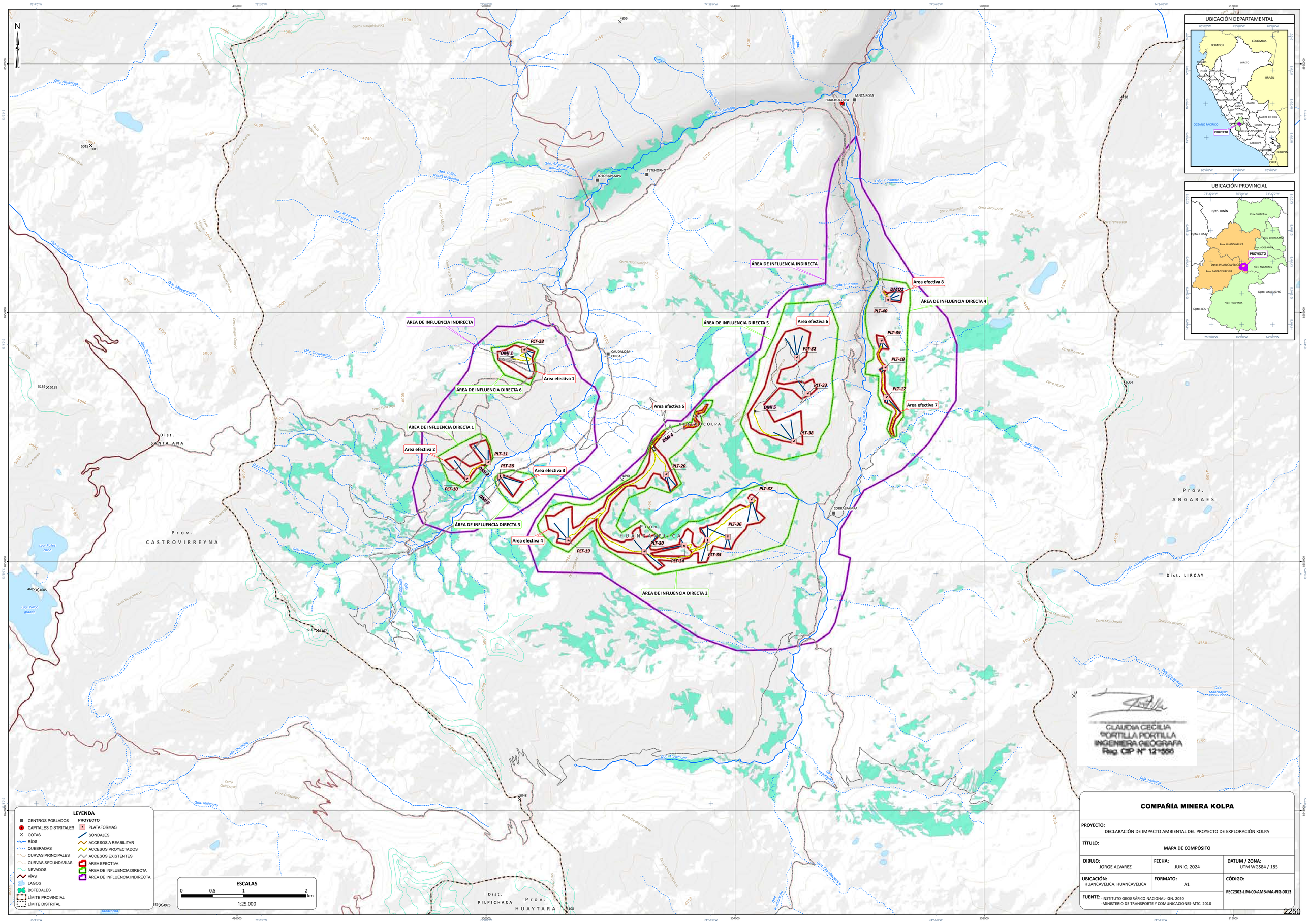
COMPAÑÍA MINERA KOLPA

PROYECTO: DECLARACIÓN DE IMPACTO AMBIENTAL DEL PROYECTO DE EXPLORACIÓN KOLPA

TÍTULO: MAPA DE ÁREA DE INFLUENCIA AMBIENTAL CON IMAGEN SATELITAL

DIBUJO:	FECHA:	DATUM / ZONA:
JORGE ALVAREZ	JUNIO, 2024	UTM WGS84 / 18S
UBICACIÓN: HUANCAVELICA, HUANCAVELICA	**FORMATO:** A1	**CÓDIGO:** PEC2302-LIM-00-AMB-MA-FIG-0012

FUENTE: -INSTITUTO GEOGRÁFICO NACIONAL-IGN. 2020
-MINISTERIO DE TRANSPORTE Y COMUNICACIONES-MTC. 2018


ÁREA DE INFLUENCIA INDIRECTA
ÁREA DE INFLUENCIA DIRECTA 1
ÁREA DE INFLUENCIA DIRECTA 2
ÁREA DE INFLUENCIA DIRECTA 3
ÁREA DE INFLUENCIA DIRECTA 4
ÁREA DE INFLUENCIA DIRECTA 5
ÁREA DE INFLUENCIA DIRECTA 6
Area efectiva 1
Area efectiva 2
Area efectiva 3
Area efectiva 4
Area efectiva 5
Area efectiva 6
Area efectiva 7
Area efectiva 8
PLT-10
PLT-11
PLT-17
PLT-18
PLT-19
PLT-20
PLT-26
PLT-28
PLT-30
PLT-32
PLT-33
PLT-34
PLT-35
PLT-36
PLT-37
PLT-38
PLT-39
PLT-40
DMI 1
DMI 2
DMI 3
DMI 4
DMI 5
DMO1
HUACHOCOLPA
SANTA ROSA
TOTORAPAMPA
TETEHORNO
CAUDALOSA CHICA
CORRALPAMPA
Dist. SANTA ANA
Dist. COLPA
Dist. LIRCAY
Dist. PILPICHACA
Prov. CASTROVIRREYNA
Prov. HUANCAVELICA
Prov. ANGARAES
Prov. HUAYTARA
Río Pichcamaya
Río Huaytapallana
Río Ichu
Río Huachocolpa
Río Huaytará
Río Ayavi
Río Ahuaycha
Río Pucamachay
Río Ranracancha
Río Huatapo
Río Jatunjasa
Río Ichuccocha
Río Huallcacancha
Río Ichuccocha
Río Ichuccocha
Río Huallcacancha
Río Huaytará
Río Huaytará
Río Huaytará

N

ÁREA DE INFLUENCIA INDIRECTA

ÁREA DE INFLUENCIA DIRECTA 1

ÁREA DE INFLUENCIA DIRECTA 2

ÁREA DE INFLUENCIA DIRECTA 3

ÁREA DE INFLUENCIA DIRECTA 4

ÁREA DE INFLUENCIA DIRECTA 5

ÁREA DE INFLUENCIA DIRECTA 6

PLT-10 PLT-11 PLT-17 PLT-18 PLT-19 PLT-20 PLT-26 PLT-28 PLT-30 PLT-32 PLT-33 PLT-34 PLT-35 PLT-36 PLT-37 PLT-38 PLT-39 PLT-40

DMI 1 DMI 2 DMI 3 DMI 4 DMI 5 DMO1

SANTA ROSA DE HUACHOCOLPA

TOTORAPAMPA

TETEHORNO

CAUDALOSA CHICA

CORRALPAMPA

Prov. HUANCAVELICA

Dist. HUACHOCOLPA

Dist. SANTA ANA

Prov. CASTROVIRREYNA

Dist. PILPICHACA

Prov. HUAYTARA

Prov. ANGARAES

Dist. LIRCAY

UBICACIÓN DEPARTAMENTAL



UBICACIÓN PROVINCIAL



CLASIFICACIÓN CLIMÁTICA	
SÍMBOLO	DESCRIPCIÓN
B(i)D(H3	Lluvioso (Con invierno seco) Semifrígido Húmedo

Fuente: SENAMHI (2020)

LEYENDA

- CENTROS POBLADOS
- CAPITALES DISTRITALES
- COTAS
- RÍOS
- QUEBRADAS
- CURVAS PRINCIPALES
- CURVAS SECUNDARIAS
- NEVADOS
- VÍAS
- LAGOS
- BOFEDALES
- LÍMITE PROVINCIAL
- LÍMITE DISTRITAL

PROYECTO

- PLATAFORMAS
- SONDAJES
- ACCESOS A REABILITAR
- ACCESOS PROYECTADOS
- ACCESOS EXISTENTES
- ÁREA DE INFLUENCIA DIRECTA
- ÁREA DE INFLUENCIA INDIRECTA

ESCALAS

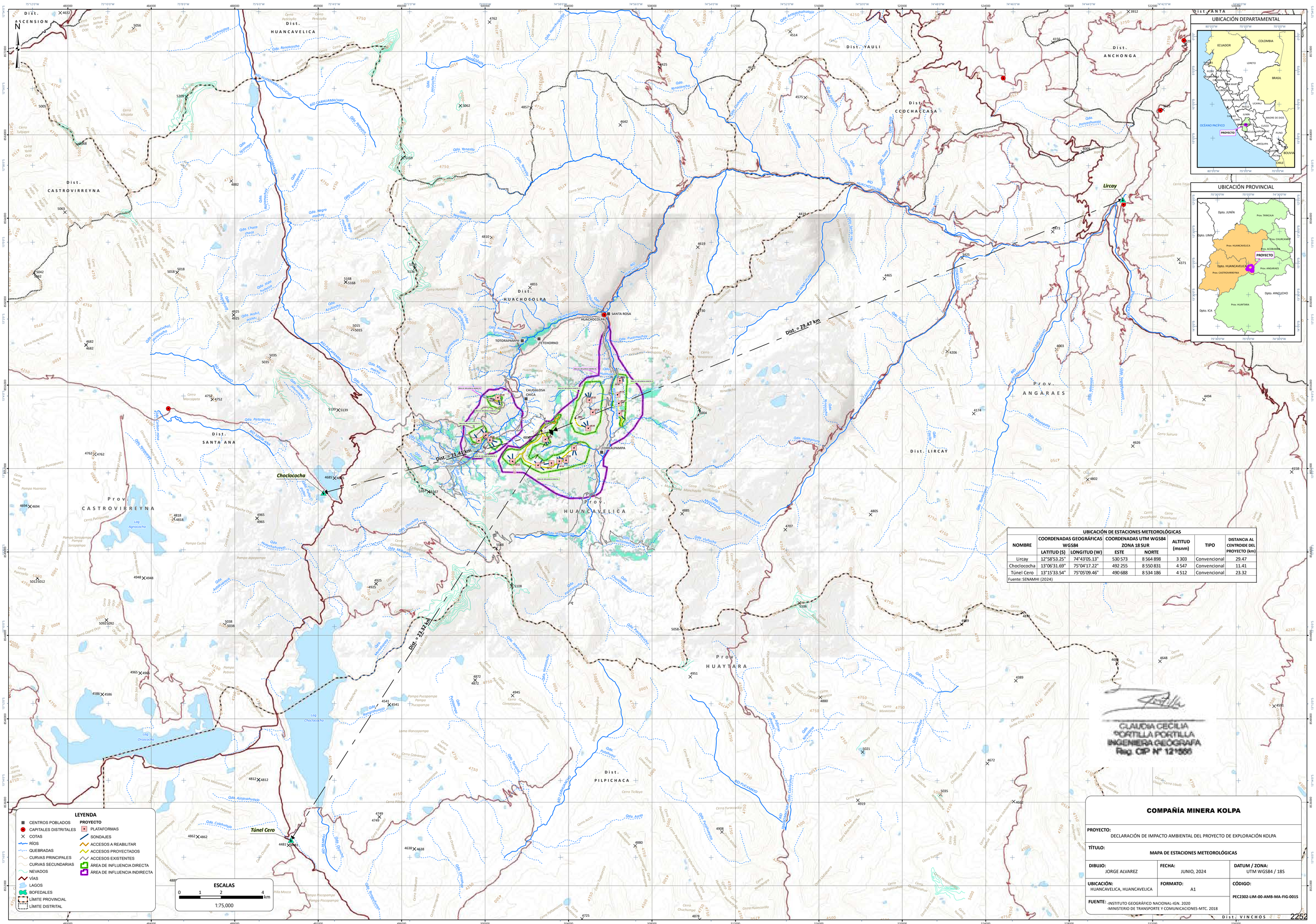
0 0.5 1 2 km

1:25,000

CLAUDIA CECILIA PORTILLA PORTILLA
INGENIERA GEOGRAFA
Reg. CIP N° 121666

COMPAÑÍA MINERA KOLPA

PROYECTO: DECLARACIÓN DE IMPACTO AMBIENTAL DEL PROYECTO DE EXPLORACIÓN KOLPA		
TÍTULO: MAPA DE CLASIFICACIÓN CLIMÁTICA		
DIBUJO: JORGE ALVAREZ	**FECHA:** JUNIO, 2024	**DATUM / ZONA:** UTM WGS84 / 18S
UBICACIÓN: HUANCAVELICA, HUANCAVELICA	**FORMATO:** A1	**CÓDIGO:** PEC2302-LIM-00-AMB-MA-FIG-0014
FUENTE: -INSTITUTO GEOGRÁFICO NACIONAL-IGN, 2020 -MINISTERIO DE TRANSPORTE Y COMUNICACIONES-MTC. 2018		



UBICACIÓN DE ESTACIONES METEOROLÓGICAS

NOMBRE	COORDENADAS GEOGRÁFICAS WGS84		COORDENADAS UTM WGS84 ZONA 18 SUR		ALTITUD (msnm)	TIPO	DISTANCIA AL CENTROIDE DEL PROYECTO (km)
	LATITUD (S)	LONGITUD (W)	ESTE	NORTE			
Lircay	12°58'53.25"	74°43'05.13"	530 573	8 564 898	3 303	Convencional	29.47
Choclococha	13°06'31.69"	75°04'17.22"	492 255	8 550 831	4 547	Convencional	11.41
Túnel Cero	13°15'33.54"	75°05'09.46"	490 688	8 534 186	4 512	Convencional	23.32

Fuente: SENAMHI (2024)

CLAUDIA CECILIA PORTILLA PORTILLA
INGENIERA GEOGRAFA
Reg. CIP N° 121566

LEYENDA

- CENTROS POBLADOS
- CAPITALES DISTRITALES
- COTAS
- RÍOS
- QUEBRADAS
- CURVAS PRINCIPALES
- CURVAS SECUNDARIAS
- NEVADOS
- VÍAS
- LAGOS
- BOFEDALES
- LÍMITE PROVINCIAL
- LÍMITE DISTRITAL

PROYECTO

- PLATAFORMAS
- SONDAJES
- ACCESOS A REABILITAR
- ACCESOS PROYECTADOS
- ACCESOS EXISTENTES
- AREA DE INFLUENCIA DIRECTA
- AREA DE INFLUENCIA INDIRECTA

ESCALAS

0 1 2 4 km

1:75,000

COMPAÑÍA MINERA KOLPA

PROYECTO: DECLARACIÓN DE IMPACTO AMBIENTAL DEL PROYECTO DE EXPLORACIÓN KOLPA

TÍTULO: MAPA DE ESTACIONES METEOROLÓGICAS

DIBUJO:	FECHA:	DATUM / ZONA:
JORGE ALVAREZ	JUNIO, 2024	UTM WGS84 / 18S
UBICACIÓN: HUANCAVELICA, HUANCAVELICA	**FORMATO:** A1	**CÓDIGO:** PEC2302-LIM-00-AMB-MA-FIG-0015
FUENTE: -INSTITUTO GEOGRÁFICO NACIONAL-IGN. 2020 -MINISTERIO DE TRANSPORTE Y COMUNICACIONES-MTC. 2018		

Dist. VINCHOS

N

ÁREA DE INFLUENCIA INDIRECTA

ÁREA DE INFLUENCIA DIRECTA 1

ÁREA DE INFLUENCIA DIRECTA 2

ÁREA DE INFLUENCIA DIRECTA 3

ÁREA DE INFLUENCIA DIRECTA 4

ÁREA DE INFLUENCIA DIRECTA 5

ÁREA DE INFLUENCIA DIRECTA 6

PLT-40 PLT-39 PLT-18 PLT-17 PLT-32 PLT-33 PLT-38 PLT-37 PLT-36 PLT-35 PLT-34 PLT-30 PLT-19 PLT-20 PLT-28 PLT-11 PLT-26 PLT-10

DMO1 DMI 1 DMI 2 DMI 3 DMI 4 DMI 5

SANTA ROSA DE HUACHOCOLPA

TOTORAPAMPA

TETEHORNO

CAUDALOSA CHICA

CORRALPAMPA

Prov. HUANCAVELICA

Dist. HUACHOCOLPA

Dist. SANTA ANA

Prov. CASTROVIRREYNA

Dist. PILPICHACA

Prov. HUAYTARA

Prov. ANGARAES

Dist. LIRCAY

Río PUCAMACHAY

Río PUCACOCHA

Río HUACHOCOLPA

Río MANTARO

Qda. Ayapuchay

Qda. Rumicruchoj

Qda. Miguel machi

Qda. Rodeopampa

Qda. Suyomachay

Qda. Collpa cocha

Qda. Alcanupampa orunhuarmi

Qda. Pucamachay

Qda. Huaypuqo

Qda. Huachocolpo

Qda. Mayo

Qda. Ayapuchay

Qda. Ambrosio

Qda. Pumasaya

Qda. Millopata

Qda. Tantamarca

Qda. Ranracancha

Qda. Ocochaccocha

Qda. Ispiri

Qda. Rumichaca

Qda. Manchaylla

Qda. Ullucucha

Log. Pulloc chico

Log. Pulloc grande

Log. Yanacocha

Cerro Huaujuintuyoc

Cerro Huamanripa

Cerro Yachipunta

Cerro Yuncumachay

Cerro Huamanripa

Cerro Chorrocancha

Cerro Miguel Chupac

Cerro Huaman Chupac

Cerro Chaupiorco

Cerro Yana Orco

Cerro Huaroj

Cerro Pantahuasi

Cerro Jacuapata

Cerro Huaquiata

Cerro Yanacorco

Cerro Ranracancha

Cerro Huaylla

Cerro Manchaylla

Cerro Tecclaorco

Cerro Rodeopampa

Cerro Collpayoc

Cerro Condorcocha

Cerro Huaroj

Cerro Huamanripa

Cerro Toromarca

Cerro Allpamarca

Cerro Condorcocha

Cerro Chaupiorco

Cerro Quiulca

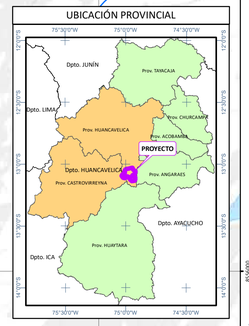
Cerro Huaroj

4855 4930 5015 5139 5004 4890 4685 4885 5187 5048 4925

UBICACIÓN DEPARTAMENTAL



UBICACIÓN PROVINCIAL



PENDIENTES	
SÍMBOLO	DESCRIPCIÓN
B	Moderadamente inclinada (04-08%)
C	Fuertemente inclinada (08-15%)
D	Moderadamente empinada (15-25%)
E	Empinada (25-50%)
F	Muy empinada (50-75%)
G	Extremadamente empinada (>75%)

LEYENDA

CENTROS POBLADOS	**PROYECTO**
CAPITALES DISTRITALES	PLATAFORMAS
COTAS	SONDAJES
RÍOS	ACCESOS A REABILITAR
QUEBRADAS	ACCESOS PROYECTADOS
CURVAS PRINCIPALES	ACCESOS EXISTENTES
CURVAS SECUNDARIAS	ÁREA DE INFLUENCIA DIRECTA
NEVADOS	ÁREA DE INFLUENCIA INDIRECTA
VÍAS	
LAGOS	
BOFEDALES	
LÍMITE PROVINCIAL	
LÍMITE DISTRITAL	

ESCALAS

0 0.5 1 2 km

1:25,000

CLAUDIA CECILIA PORTILLA PORTILLA
INGENIERA GEÓGRAFA
Reg. CIP N° 121566

COMPAÑÍA MINERA KOLPA

PROYECTO: DECLARACIÓN DE IMPACTO AMBIENTAL DEL PROYECTO DE EXPLORACIÓN KOLPA		
TÍTULO: MAPA DE TOPOGRAFÍA Y PENDIENTES		
DIBUJO: JORGE ALVAREZ	**FECHA:** JUNIO, 2024	**DATUM / ZONA:** UTM WGS84 / 18S
UBICACIÓN: HUANCAVELICA, HUANCAVELICA	**FORMATO:** A1	**CÓDIGO:** PEC2302-LIM-00-AMB-MA-FIG-0016
FUENTE: -INSTITUTO GEOGRÁFICO NACIONAL-IGN. 2020 -MINISTERIO DE TRANSPORTE Y COMUNICACIONES-MTC. 2018		

N

ÁREA DE INFLUENCIA INDIRECTA

ÁREA DE INFLUENCIA DIRECTA 1

ÁREA DE INFLUENCIA DIRECTA 2

ÁREA DE INFLUENCIA DIRECTA 3

ÁREA DE INFLUENCIA DIRECTA 4

ÁREA DE INFLUENCIA DIRECTA 5

ÁREA DE INFLUENCIA DIRECTA 6

PLT-10 PLT-11 PLT-17 PLT-18 PLT-19 PLT-20 PLT-26 PLT-28 PLT-30 PLT-32 PLT-33 PLT-34 PLT-35 PLT-36 PLT-37 PLT-38 PLT-39 PLT-40

DMI 1 DMI 2 DMI 3 DMI 4 DMI 5 DMO1

MEV-F.G MEV-D.E Pd - Pb Psd-C

SANTA ROSA HUACHOCOLPA TOTORAPAMPA TETEHORNO CAUDALOSA CHICA CORRALPAMPA

Prov. HUANCAVELICA Dist. HUACHOCOLPA Dist. SANTA ANA Prov. CASTROVIRREYNA Dist. PILPICHACA Prov. HUAYTARA Prov. ANGARAES Dist. LIRCAY

UBICACIÓN DEPARTAMENTAL



UBICACIÓN PROVINCIAL



GEOMORFOLOGIA

SIMBOLO	DESCRIPCIÓN
MEV-D.I	Montaña Estructural, moderadamente empinada a empinada
MEV-F.G	Montaña Estructural, muy empinada a extremadamente empinada
Pd-C	Planicie Sedimentaria de depósitos, fuert. inclinada
Pd - Pb	Planicie y depresiones, Planicie bofedales

LEYENDA

- CENTROS POBLADOS
- CAPITALES DISTRITALES
- COTAS
- RÍOS
- QUEBRADAS
- CURVAS PRINCIPALES
- CURVAS SECUNDARIAS
- NEVADOS
- VÍAS
- LAGOS
- BOFEDALES
- LÍMITE PROVINCIAL
- LÍMITE DISTRITAL

PROYECTO

- PLATAFORMAS
- SONDAJES
- ACCESOS A REABILITAR
- ACCESOS PROYECTADOS
- ACCESOS EXISTENTES
- ÁREA DE INFLUENCIA DIRECTA
- ÁREA DE INFLUENCIA INDIRECTA

ESCALAS

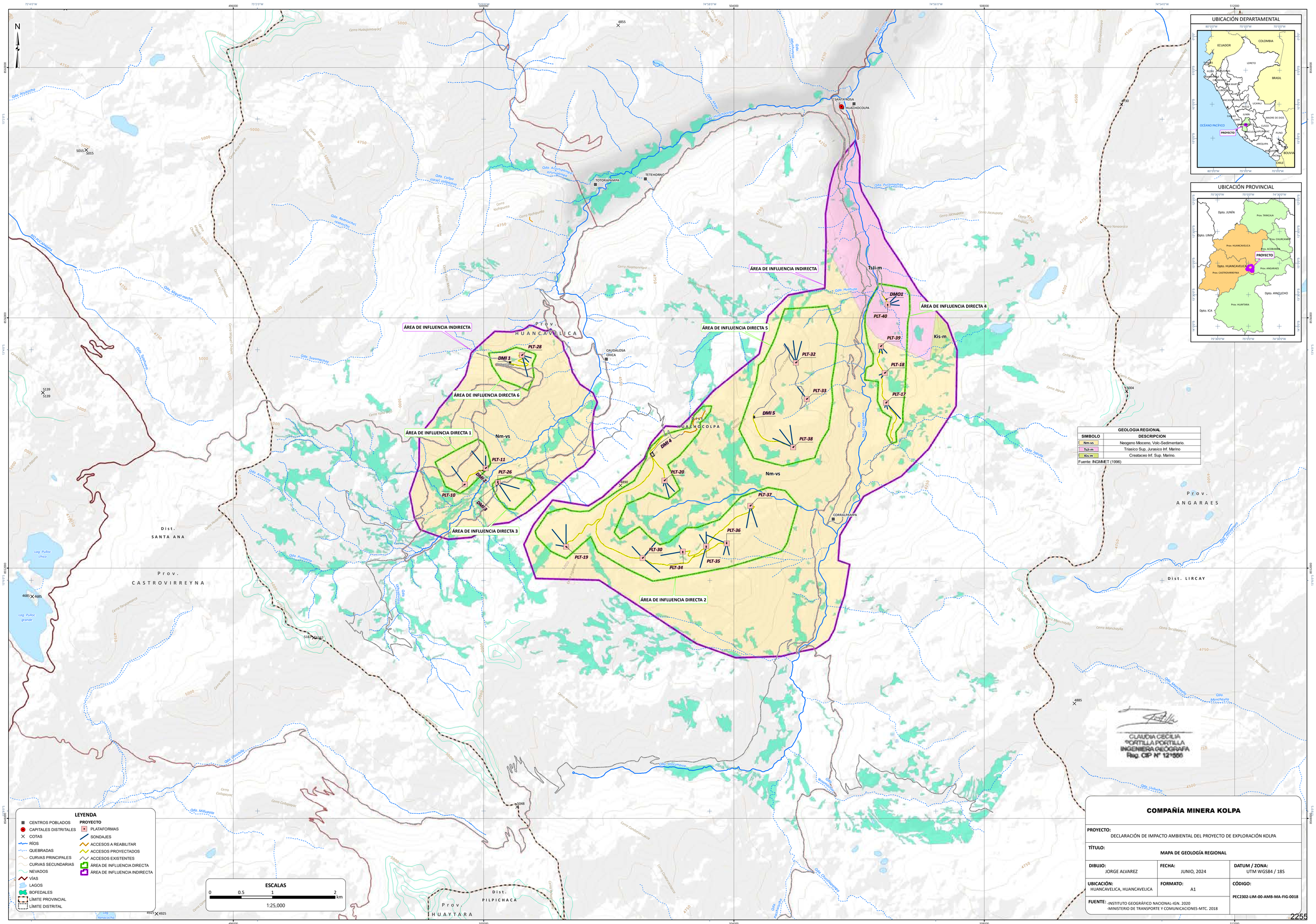
0 0.5 1 2 km

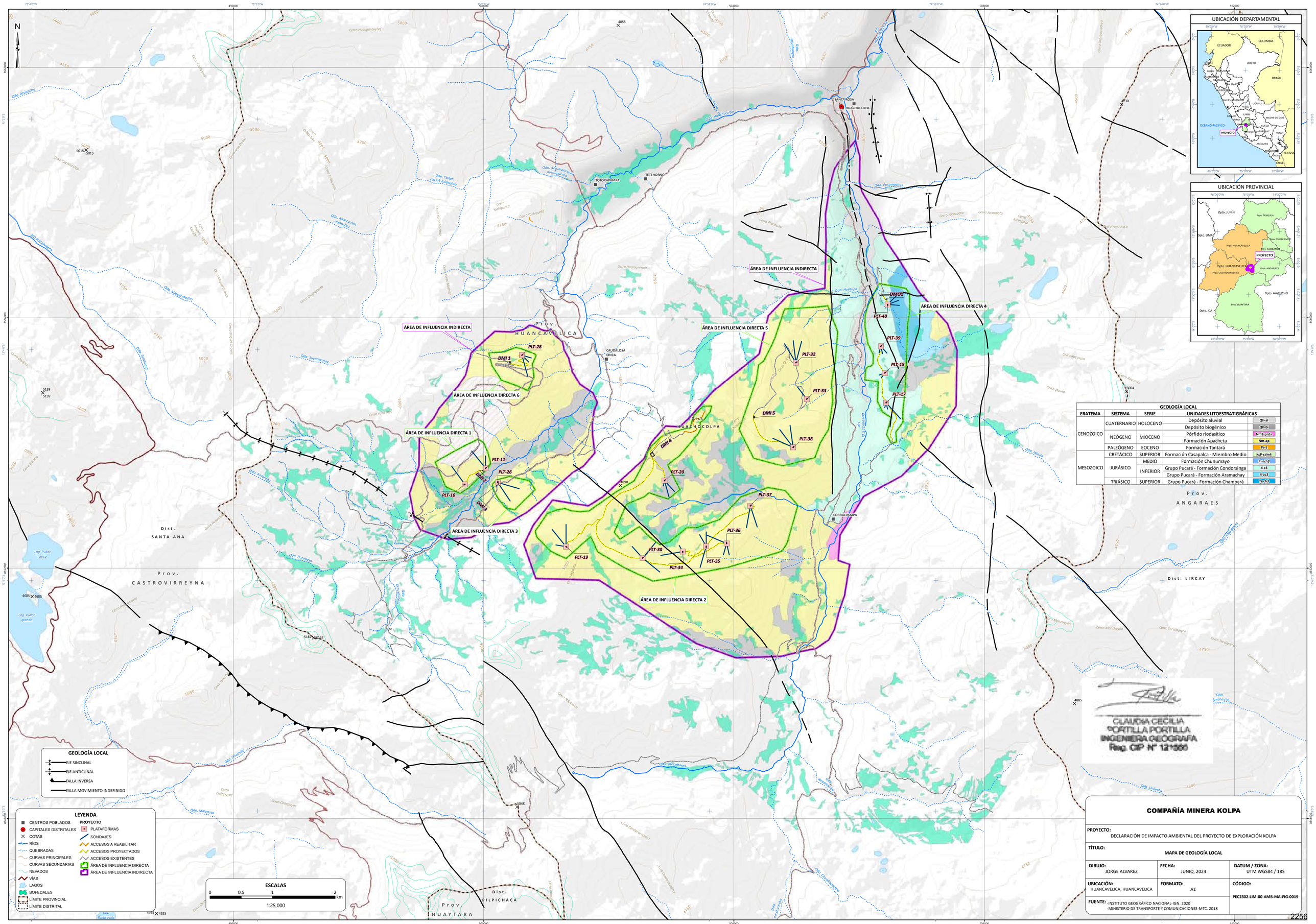
1:25,000

CLAUDIA CECILIA PORTILLA PORTILLA
INGENIERA GEOGRAFA
Reg. CIP N° 121560

COMPAÑÍA MINERA KOLPA

PROYECTO: DECLARACIÓN DE IMPACTO AMBIENTAL DEL PROYECTO DE EXPLORACIÓN KOLPA		
TÍTULO: MAPA DE GEOMORFOLOGÍA		
DIBUJO: JORGE ALVAREZ	**FECHA:** JUNIO, 2024	**DATUM / ZONA:** UTM WGS84 / 18S
UBICACIÓN: HUANCAVELICA, HUANCAVELICA	**FORMATO:** A1	**CÓDIGO:** PEC2302-LIM-00-AMB-MA-FIG-0017
FUENTE: -INSTITUTO GEOGRÁFICO NACIONAL-IGN. 2020 -MINISTERIO DE TRANSPORTE Y COMUNICACIONES-MTC. 2018		


ÁREA DE INFLUENCIA INDIRECTA
ÁREA DE INFLUENCIA DIRECTA 1
ÁREA DE INFLUENCIA DIRECTA 2
ÁREA DE INFLUENCIA DIRECTA 3
ÁREA DE INFLUENCIA DIRECTA 4
ÁREA DE INFLUENCIA DIRECTA 5
ÁREA DE INFLUENCIA DIRECTA 6
PLT-10
PLT-11
PLT-17
PLT-18
PLT-19
PLT-20
PLT-26
PLT-28
PLT-30
PLT-32
PLT-33
PLT-34
PLT-35
PLT-36
PLT-37
PLT-38
PLT-39
PLT-40
DMI 1
DMI 2
DMI 3
DMI 4
DMI 5
DMO1
Nm-vs
Tsji-m
Kis-m
SANTA ROSA DE HUACHOCOLPA
TOTORAPAMPA
TETEHORNO
CAUDALOSA CHICA
CORRALPAMPA
Prov. HUANCAVELICA
Dist. HUACHOCOLPA
Dist. SANTA ANA
Prov. CASTROVIRREYNA
Dist. LIRCAY
Prov. ANGARAES
Dist. PILPICHACA
Prov. HUAYTARA
Río Pucacocha
Río Opamayo
Río Huachocolpa
Río Ichu
Río Huaytapallana
Río Ccollpa
Río Huachocolpa
Río Opamayo
Río Huachocolpa
Río Ichu
Río Huaytapallana
Río Ccollpa
Río Pucacocha


N
ÁREA DE INFLUENCIA INDIRECTA
ÁREA DE INFLUENCIA DIRECTA 1
ÁREA DE INFLUENCIA DIRECTA 2
ÁREA DE INFLUENCIA DIRECTA 3
ÁREA DE INFLUENCIA DIRECTA 4
ÁREA DE INFLUENCIA DIRECTA 5
ÁREA DE INFLUENCIA DIRECTA 6
DMI 1
DMI 2
DMI 3
DMI 4
DMI 5
DMO1
PLT-10
PLT-11
PLT-17
PLT-18
PLT-19
PLT-20
PLT-26
PLT-28
PLT-30
PLT-32
PLT-33
PLT-34
PLT-35
PLT-36
PLT-37
PLT-38
PLT-39
PLT-40
SANTA ROSA DE HUACHOCOLPA
TOTORAPAMPA
TETEHORNO
CAUDALOSA CHICA
CORRALPAMPA
Prov. HUANCAVELICA
Prov. CASTROVIRREYNA
Prov. ANGARAES
Prov. HUAYTARA
Dist. SANTA ANA
Dist. HUACHOCOLPA
Dist. PILPICHACA
Dist. LIRCAY
UBICACIÓN DEPARTAMENTAL
UBICACIÓN PROVINCIAL
PROYECTO
GEOLOGÍA LOCAL
ERATEMA | SISTEMA | SERIE | UNIDADES LITOESTRATIGRÁFICAS
CENOZOICO | CUATERNARIO | HOLOCENO | Depósito aluvial | Qh-al
CENOZOICO | CUATERNARIO | HOLOCENO | Depósito biogénico | Qh-bi
CENOZOICO | NEÓGENO | MIOCENO | Pórfido riodacítico | Nm3-prda
CENOZOICO | NEÓGENO | MIOCENO | Formación Apacheta | Nm-ap
CENOZOICO | PALEÓGENO | EOCENO | Formación Tantará | Pe-t
MESOZOICO | CRETÁCICO | SUPERIOR | Formación Casapalca - Miembro Medio | Ki/P-c/m4
MESOZOICO | JURÁSICO | MEDIO | Formación Chunumayo | Jm-ch3
MESOZOICO | JURÁSICO | INFERIOR | Grupo Pucará - Formación Condorsinga | Ji-c3
MESOZOICO | JURÁSICO | INFERIOR | Grupo Pucará - Formación Aramachay | Ji-ac3
MESOZOICO | TRIÁSICO | SUPERIOR | Grupo Pucará - Formación Chambará | Th-ch3
GEOLOGÍA LOCAL
EJE SINCLINAL
EJE ANTICLINAL
FALLA INVERSA
FALLA MOVIMIENTO INDEFINIDO
LEYENDA
CENTROS POBLADOS
CAPITALES DISTRITALES
COTAS
RÍOS
QUEBRADAS
CURVAS PRINCIPALES
CURVAS SECUNDARIAS
NEVADOS
VÍAS
LAGOS
BOFEDALES
LÍMITE PROVINCIAL
LÍMITE DISTRITAL
PROYECTO
PLATAFORMAS
SONDAJES
ACCESOS A REABILITAR
ACCESOS PROYECTADOS
ACCESOS EXISTENTES
AREA DE INFLUENCIA DIRECTA
AREA DE INFLUENCIA INDIRECTA
ESCALAS
0 0.5 1 2 km
1:25,000
CLAUDIA CECILIA PORTILLA PORTILLA
INGENIERA GEOGRAFA
Reg. CIP N° 121566
COMPAÑÍA MINERA KOLPA
PROYECTO: DECLARACIÓN DE IMPACTO AMBIENTAL DEL PROYECTO DE EXPLORACIÓN KOLPA
TÍTULO: MAPA DE GEOLOGÍA LOCAL
DIBUJO: JORGE ALVAREZ
FECHA: JUNIO, 2024
DATUM / ZONA: UTM WGS84 / 18S
UBICACIÓN: HUANCAVELICA, HUANCAVELICA
FORMATO: A1
CÓDIGO: PEC2302-LIM-00-AMB-MA-FIG-0019
FUENTE: -INSTITUTO GEOGRÁFICO NACIONAL-IGN. 2020
-MINISTERIO DE TRANSPORTE Y COMUNICACIONES-MTC. 2018

N

ÁREA DE INFLUENCIA INDIRECTA

ÁREA DE INFLUENCIA DIRECTA 1

ÁREA DE INFLUENCIA DIRECTA 2

ÁREA DE INFLUENCIA DIRECTA 3

ÁREA DE INFLUENCIA DIRECTA 4

ÁREA DE INFLUENCIA DIRECTA 5

ÁREA DE INFLUENCIA DIRECTA 6

PLT-10 PLT-11 PLT-17 PLT-18 PLT-19 PLT-20 PLT-26 PLT-28 PLT-30 PLT-32 PLT-33 PLT-34 PLT-35 PLT-36 PLT-37 PLT-38 PLT-39 PLT-40

DMI 1 DMI 2 DMI 3 DMI 4 DMI 5 DMI 6

SANTA ROSA DE HUACHOCOLPA

TOTORAPAMPA

TETEHORNO

CAUDALOSA CHICA

CORRALPAMPA

Prov. HUANCAVELICA

Dist. SANTA ANA

Prov. CASTROVIRREYNA

Dist. PILPICHACA

Prov. HUAYTARA

Prov. ANGARAES

Dist. LIRCAY

0+385

0+39

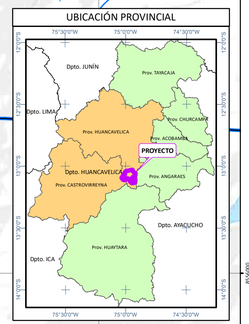
0+395

0+4

UBICACIÓN DEPARTAMENTAL



UBICACIÓN PROVINCIAL



ISOACELERACIONES

DISTRIBUCIÓN DE ISOACELERACIONES
PARA UN 10% DE EXCEDENCIA EN 100 AÑOS
Fuente: CISMID (1993)

LEYENDA

- CENTROS POBLADOS
- CAPITALES DISTRITALES
- COTAS
- RÍOS
- QUEBRADAS
- CURVAS PRINCIPALES
- CURVAS SECUNDARIAS
- NEVADOS
- VÍAS
- LAGOS
- BOFEDALES
- LÍMITE PROVINCIAL
- LÍMITE DISTRITAL

PROYECTO

- PLATAFORMAS
- SONDAJES
- ACCESOS A REABILITAR
- ACCESOS PROYECTADOS
- ACCESOS EXISTENTES
- ÁREA DE INFLUENCIA DIRECTA
- ÁREA DE INFLUENCIA INDIRECTA

ESCALAS

0 0.5 1 2 km

1:25,000

CLAUDIA CECILIA PORTILLA PORTILLA
INGENIERA GEÓGRAFA
Reg. CIP Nº 121966

COMPAÑÍA MINERA KOLPA

PROYECTO: DECLARACIÓN DE IMPACTO AMBIENTAL DEL PROYECTO DE EXPLORACIÓN KOLPA		
TÍTULO: MAPA DE ISOACELERACIONES		
DIBUJO: JORGE ALVAREZ	**FECHA:** JUNIO, 2024	**DATUM / ZONA:** UTM WGS84 / 18S
UBICACIÓN: HUANCAVELICA, HUANCAVELICA	**FORMATO:** A1	**CÓDIGO:** PEC2302-LIM-00-AMB-MA-FIG-0020
FUENTE: -INSTITUTO GEOGRÁFICO NACIONAL-IGN. 2020 -MINISTERIO DE TRANSPORTE Y COMUNICACIONES-MTC. 2018		

N

ÁREA DE INFLUENCIA INDIRECTA

ÁREA DE INFLUENCIA DIRECTA 1

ÁREA DE INFLUENCIA DIRECTA 2

ÁREA DE INFLUENCIA DIRECTA 3

ÁREA DE INFLUENCIA DIRECTA 4

ÁREA DE INFLUENCIA DIRECTA 5

ÁREA DE INFLUENCIA DIRECTA 6

ZONA 3

PLT-10 PLT-11 PLT-17 PLT-18 PLT-19 PLT-20 PLT-26 PLT-28 PLT-30 PLT-32 PLT-33 PLT-34 PLT-35 PLT-36 PLT-37 PLT-38 PLT-39 PLT-40

DMI 1 DMI 2 DMI 3 DMI 4 DMI 5 DMO1

SANTA ROSA DE HUACHOCOLPA

TOTORAPAMPA

TETEHORNO

CAUDALOSA CHICA

CORRALPAMPA

Prov. HUANCAVELICA

Dist. HUACHOCOLPA

Dist. SANTA ANA

Prov. CASTROVIRREYNA

Dist. LIRCAY

Prov. ANGARAES

Dist. PILPICHACA

Prov. HUAYTARA

Río PUCAMACHAY

Río HUACHOCOLPA

Río CARAMARCA

Río PUCAMACHAY

Río CASTROVIRREYNA

Río ANGARAES

Río PILPICHACA

Río HUAYTARA

Río PISCO

Río ICA

Río MAJES

Río CAMANA

Río APURIMAC

Río URUBAMBA

Río MANTARO

Río PACHACHACA

Río PAMPAS

Río ACOBAMBA

Río MISKICHACA

Río CHURCAMPA

Río TAMBO

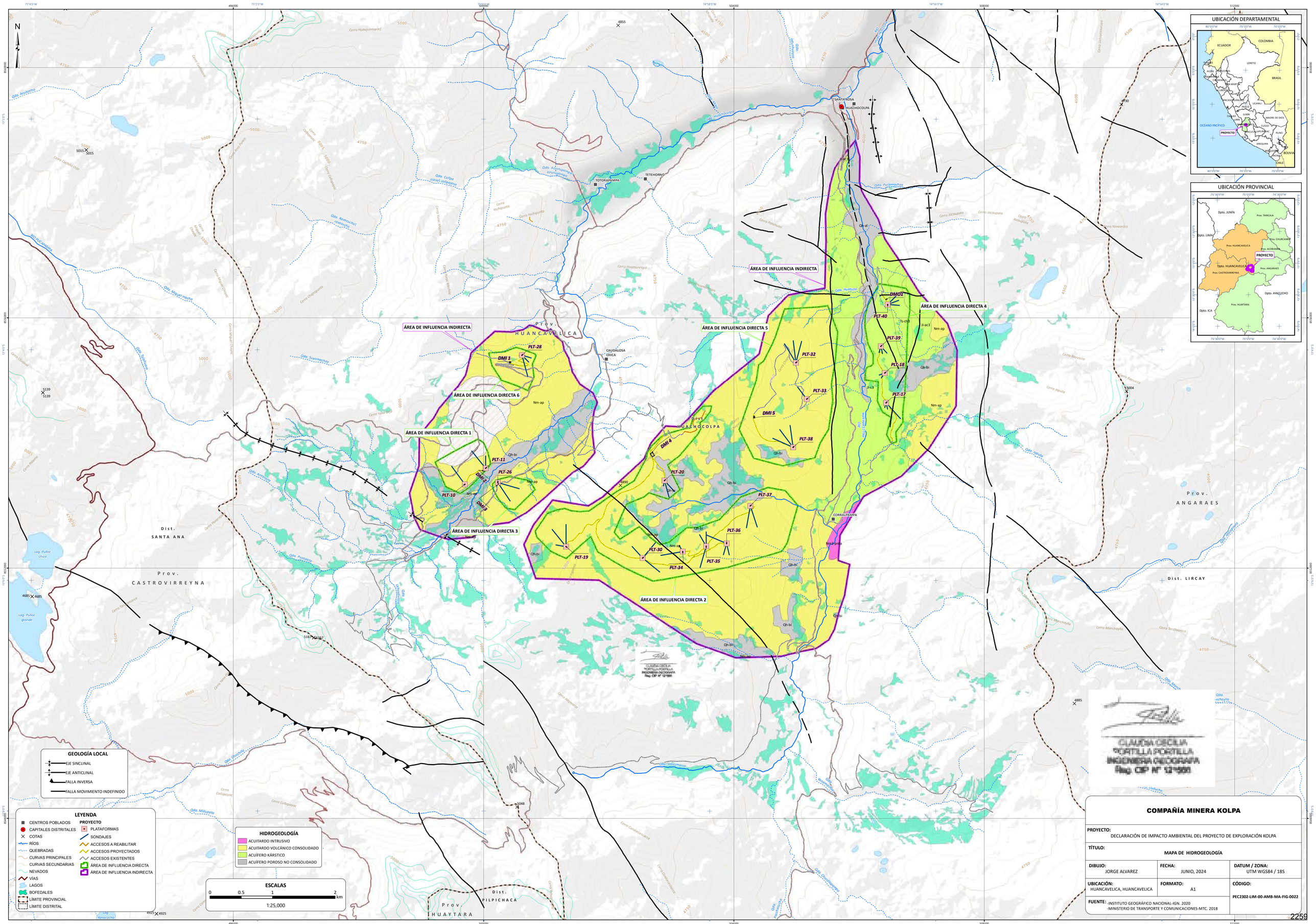
Río ANCOBAMBA

Río ANCOMARCA

Río CHUMBAO

Río CHUMBAO

Río CHUMBAO


ÁREA DE INFLUENCIA INDIRECTA
ÁREA DE INFLUENCIA DIRECTA 1
ÁREA DE INFLUENCIA DIRECTA 2
ÁREA DE INFLUENCIA DIRECTA 3
ÁREA DE INFLUENCIA DIRECTA 4
ÁREA DE INFLUENCIA DIRECTA 5
ÁREA DE INFLUENCIA DIRECTA 6
PLT-10
PLT-11
PLT-17
PLT-18
PLT-19
PLT-20
PLT-26
PLT-28
PLT-30
PLT-32
PLT-33
PLT-34
PLT-35
PLT-36
PLT-37
PLT-38
PLT-39
PLT-40
DMI 1
DMI 2
DMI 3
DMI 4
DMI 5
DMI 6
DMO1
PROYECTO
SANTA ROSA DE HUACHOCOLPA
TOTORAPAMPA
TETEHORNO
CAUDALOSA CHICA
CORRALPAMPA
Prov. HUANCAVELICA
Dist. SANTA ANA
Prov. CASTROVIRREYNA
Dist. PILPICHACA
Prov. HUAYTARA
Dist. HUACHOCOLPA
Prov. ANGARAES
Dist. LIRCAY
Qh-al
Qh-bi
Nm-ap
Ji-ac3
Ts-ch3
Ji-ca
Pi-
Nm-pa
Qdo. Pucamachay
Qdo. Huatupo
Qdo. Huachocolpa
Qdo. Collpa (cova) collpayoc
Qdo. Ruinicocha
Qdo. Miguel machi
Qdo. Rodeopampa
Qdo. Suyomachay
Qdo. Ambrosio
Qdo. Pucapata
Qdo. Millupata
Qdo. Antacmarca
Qdo. Ingahuasi
Río Pucacocha
Río Huachocolpa
Cerro Huaujuintuyoc
Cerro Huamanripa
Cerro Yacuapata
Cerro Yanaorcco
Cerro Ranuraca
Cerro Huauta
Cerro Manchaylla
Cerro Tecclaorcco
Cerro Pucapata
Cerro Colloponc
Cerro Condorcancha
Cerro Huamanripa
Log. Pullpc chico
Log. Pullpc grande
Log. Yanacocha
4855
5015
5139
4685
4925
5048
5004
4930
4890
5167
5187
UBICACIÓN DEPARTAMENTAL
UBICACIÓN PROVINCIAL
COLOMBIA
ECUADOR
BRASIL
LORETO
AMAZONAS
SAN MARTIN
CAJAMARCA
LA LIBERTAD
ANCASH
HUANUCO
UCAYALI
PASCO
JUNIN
MADRE DE DIOS
LIMA
CUSCO
HUANCAVELICA
APURIMAC
PUNO
AYACUCHO
AREQUIPA
MOQUEGUA
ICA
BOLIVIA
CHILE
OCÉANO PACÍFICO
Dpto. JUNÍN
Prov. TAYACAJA
Dpto. LIMA
Prov. CHURCAMPA
Prov. HUANCAVELICA
Prov. ACOBAMBA
Dpto. HUANCAVELICA
Prov. ANGARAES
Prov. CASTROVIRREYNA
Dpto. AYACUCHO
Prov. HUAYTARA
Dpto. ICA
GEOLOGÍA LOCAL
EJE SINCLINAL
EJE ANTICLINAL
FALLA INVERSA
FALLA MOVIMIENTO INDEFINIDO
LEYENDA
CENTROS POBLADOS
CAPITALES DISTRITALES
COTAS
RÍOS
QUEBRADAS
CURVAS PRINCIPALES
CURVAS SECUNDARIAS
NEVADOS
VÍAS
LAGOS
BOFEDALES
LÍMITE PROVINCIAL
LÍMITE DISTRITAL
PROYECTO
PLATAFORMAS
SONDAJES
ACCESOS A REABILITAR
ACCESOS PROYECTADOS
ACCESOS EXISTENTES
ÁREA DE INFLUENCIA DIRECTA
ÁREA DE INFLUENCIA INDIRECTA
HIDROGEOLOGÍA
ACUITARDO INTRUSIVO
ACUITARDO VOLCÁNICO CONSOLIDADO
ACUÍFERO KÁRSTICO
ACUÍFERO POROSO NO CONSOLIDADO
ESCALAS
0 0.5 1 2 km
1:25,000
CLAUDIA CECILIA PORTILLA PORTILLA
INGENIERA GEÓLOGA
Reg. CIP N° 121660
COMPAÑÍA MINERA KOLPA
PROYECTO:
DECLARACIÓN DE IMPACTO AMBIENTAL DEL PROYECTO DE EXPLORACIÓN KOLPA
TÍTULO:
MAPA DE HIDROGEOLOGÍA
DIBUJO:
JORGE ALVAREZ
FECHA:
JUNIO, 2024
DATUM / ZONA:
UTM WGS84 / 18S
UBICACIÓN:
HUANCAVELICA, HUANCAVELICA
FORMATO:
A1
CÓDIGO:
PEC2302-LIM-00-AMB-MA-FIG-0022
FUENTE:
-INSTITUTO GEOGRÁFICO NACIONAL-IGN. 2020
-MINISTERIO DE TRANSPORTE Y COMUNICACIONES-MTC. 2018

N

ÁREA DE INFLUENCIA INDIRECTA

ÁREA DE INFLUENCIA DIRECTA 1

ÁREA DE INFLUENCIA DIRECTA 2

ÁREA DE INFLUENCIA DIRECTA 3

ÁREA DE INFLUENCIA DIRECTA 4

ÁREA DE INFLUENCIA DIRECTA 5

ÁREA DE INFLUENCIA DIRECTA 6

PLT-10 PLT-11 PLT-17 PLT-18 PLT-19 PLT-20 PLT-26 PLT-28 PLT-30 PLT-32 PLT-33 PLT-34 PLT-35 PLT-36 PLT-37 PLT-38 PLT-39 PLT-40

DMI 1 DMI 2 DMI 3 DMI 4 DMI 5 DMO1

Es Hu Ko M.I. M.R. M.R.- Es M.R.- Hu M.R.- Ko SA SM Ta

TOTORAPAMPA TETEHORNO SANTA ROSA HUACHOCOLPA CAUDALOSA CHICA CORRALPAMPA

Prov. HUANCAVELICA

Dist. HUACHOCOLPA

Dist. SANTA ANA

Prov. CASTROVIRREYNA

Dist. LIRCAY

Prov. ANGARAES

Dist. PILPICHACA

Prov. HUAYTARA

Río Pucacocha

Río Huachocolpa

Río Lircay

Río Ichu

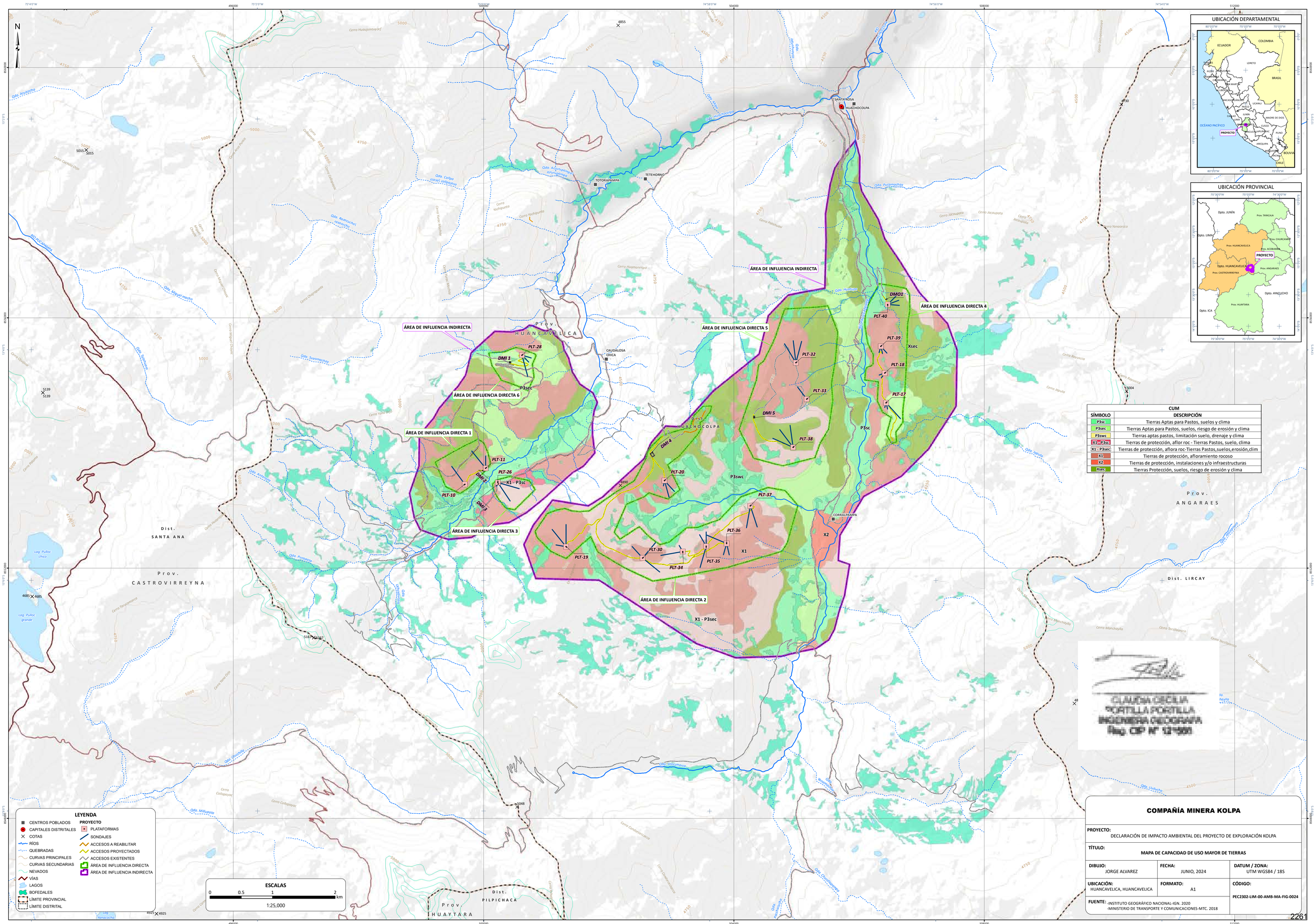
Río Ocoro

Río Ocoruro

Río Huachocolpa

Río Huachocolpa

Río Huachocolpa


ÁREA DE INFLUENCIA INDIRECTA
ÁREA DE INFLUENCIA DIRECTA 1
ÁREA DE INFLUENCIA DIRECTA 2
ÁREA DE INFLUENCIA DIRECTA 3
ÁREA DE INFLUENCIA DIRECTA 4
ÁREA DE INFLUENCIA DIRECTA 5
ÁREA DE INFLUENCIA DIRECTA 6
PLT-10
PLT-11
PLT-17
PLT-18
PLT-19
PLT-20
PLT-26
PLT-28
PLT-30
PLT-32
PLT-33
PLT-34
PLT-35
PLT-36
PLT-37
PLT-38
PLT-39
PLT-40
DMI 1
DMI 2
DMI 3
DMI 4
DMI 5
DMO1
X1 - P3sc
X1 - P3sec
P3sec
P3sc
P3swc
Xsec
X1
X2
SANTA ROSA DE HUACHOCOLPA
TOTORAPAMPA
TETEHORNO
CAUDALOSA CHICA
CORRALPAMPA
Prov. HUANCAVELICA
Dist. HUACHOCOLPA
Dist. SANTA ANA
Prov. CASTROVIRREYNA
Dist. LIRCAY
Prov. ANGARAES
Dist. PILPICHACA
Prov. HUAYTARA
Río PUCAMACHAY
Río HUACHOCOLPA
Río MISQUICHILCA
Río HUANCAVELICA
Río CARACOCHA
Río CHOPCCA
Río ANCHONGA
Río ANCHONGA ALTO
Río ANCHONGA BAJO
Río CHOPCCA ALTO
Río CHOPCCA BAJO
Río CARACOCHA ALTO
Río CARACOCHA BAJO
Río HUANCAVELICA ALTO
Río HUANCAVELICA BAJO
Río MISQUICHILCA ALTO
Río MISQUICHILCA BAJO
Río PUCAMACHAY ALTO
Río PUCAMACHAY BAJO
Río HUACHOCOLPA ALTO
Río HUACHOCOLPA BAJO

N

ÁREA DE INFLUENCIA INDIRECTA

ÁREA DE INFLUENCIA DIRECTA 1

ÁREA DE INFLUENCIA DIRECTA 2

ÁREA DE INFLUENCIA DIRECTA 3

ÁREA DE INFLUENCIA DIRECTA 4

ÁREA DE INFLUENCIA DIRECTA 5

ÁREA DE INFLUENCIA DIRECTA 6

PLT-10 PLT-11 PLT-17 PLT-18 PLT-19 PLT-20 PLT-26 PLT-28 PLT-30 PLT-32 PLT-33 PLT-34 PLT-35 PLT-36 PLT-37 PLT-38 PLT-39 PLT-40

DMI 1 DMI 2 DMI 3 DMI 4 DMI 5 DMI1

Clase 1; Aup

Clase 6, Apnve

Clase 8, Tpc

Clase 9, Tive

SANTA ROSA DE HUACHOCOLPA

TOTORAPAMPA

TETEHORNO

CAUDALOSA CHICA

CORRALPAMPA

Prov. HUANCAVELICA

Prov. CASTROVIRREYNA

Prov. ANGARAES

Dist. HUACHOCOLPA

Dist. SANTA ANA

Dist. PILPICHACA

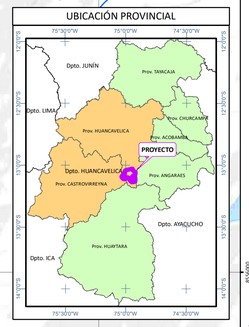
Dist. LIRCAY

Prov. HUAYTARA

UBICACIÓN DEPARTAMENTAL



UBICACIÓN PROVINCIAL



USO ACTUAL DE TIERRAS	
SÍMBOLO	DESCRIPCIÓN
Clase 1; Aup	Áreas Urbanas y/o instalaciones gubernamentales y/o privadas
Clase 6, Apnve	Áreas de praderas naturales, vegetación escaza
Clase 8, Tpc	Terrenos pantanosos y/o cenagosos, hidromórfica
Clase 9, Tive	Terrenos sin uso, improductivos, vegetación escaza

LEYENDA

- CENTROS POBLADOS
- CAPITALES DISTRITALES
- COTAS
- RÍOS
- QUEBRADAS
- CURVAS PRINCIPALES
- CURVAS SECUNDARIAS
- NEVADOS
- VÍAS
- LAGOS
- BOFEDALES
- LÍMITE PROVINCIAL
- LÍMITE DISTRITAL

PROYECTO

- PLATAFORMAS
- SONDAJES
- ACCESOS A REABILITAR
- ACCESOS PROYECTADOS
- ACCESOS EXISTENTES
- ÁREA DE INFLUENCIA DIRECTA
- ÁREA DE INFLUENCIA INDIRECTA

ESCALAS

0 0.5 1 2 km

1:25,000

CLAUDIA CECILIA PORTILLA PORTILLA
INGENIERA GEÓGRAFA
Reg. CIP N° 121900

COMPAÑÍA MINERA KOLPA

PROYECTO: DECLARACIÓN DE IMPACTO AMBIENTAL DEL PROYECTO DE EXPLORACIÓN KOLPA		
TÍTULO: MAPA DE USO ACTUAL DE SUELO		
DIBUJO: JORGE ALVAREZ	**FECHA:** JUNIO, 2024	**DATUM / ZONA:** UTM WGS84 / 18S
UBICACIÓN: HUANCAVELICA, HUANCAVELICA	**FORMATO:** A1	**CÓDIGO:** PEC2302-LIM-00-AMB-MA-FIG-0025
FUENTE: -INSTITUTO GEOGRÁFICO NACIONAL-IGN. 2020 -MINISTERIO DE TRANSPORTE Y COMUNICACIONES-MTC. 2018		

N

ÁREA DE INFLUENCIA INDIRECTA

ÁREA DE INFLUENCIA DIRECTA 1

ÁREA DE INFLUENCIA DIRECTA 2

ÁREA DE INFLUENCIA DIRECTA 3

ÁREA DE INFLUENCIA DIRECTA 4

ÁREA DE INFLUENCIA DIRECTA 5

ÁREA DE INFLUENCIA DIRECTA 6

PLT-10 PLT-11 PLT-17 PLT-18 PLT-19 PLT-20 PLT-26 PLT-28 PLT-30 PLT-32 PLT-33 PLT-34 PLT-35 PLT-36 PLT-37 PLT-38 PLT-39 PLT-40

DMI 1 DMI 2 DMI 3 DMI 4 DMI 5 DMI 6

DMO1

SANTA ROSA DE HUACHOCOLPA

TOTORAPAMPA

TETEHORNO

CAUDALOSA CHICA

CORRALPAMPA

Prov. HUANCAVELICA

Dist. HUACHOCOLPA

Dist. SANTA ANA

Prov. CASTROVIRREYNA

Dist. PILPICHACA

Prov. HUAYTARA

Prov. ANGARAES

Dist. LIRCAY

Bof

tp-AS

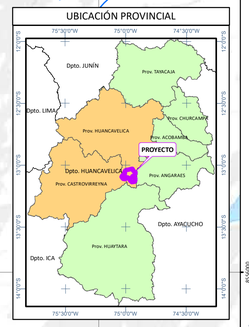
pmh-SaS

NS

UBICACIÓN DEPARTAMENTAL



UBICACIÓN PROVINCIAL



ZONAS DE VIDA	
SÍMBOLO	DESCRIPCIÓN
Bof	Bofedal
NS	Nival Subtropical
pmh-SaS	páramo muy húmedo - Subalpino Subtropical
tp-AS	tundra pluvial - Alpino Subtropical

LEYENDA

- CENTROS POBLADOS
- CAPITALES DISTRITALES
- COTAS
- RÍOS
- QUEBRADAS
- CURVAS PRINCIPALES
- CURVAS SECUNDARIAS
- NEVADOS
- VÍAS
- LAGOS
- BOFEDALES
- LÍMITE PROVINCIAL
- LÍMITE DISTRITAL

PROYECTO

- PLATAFORMAS
- SONDAJES
- ACCESOS A REABILITAR
- ACCESOS PROYECTADOS
- ACCESOS EXISTENTES
- AREA DE INFLUENCIA DIRECTA
- AREA DE INFLUENCIA INDIRECTA

ESCALAS

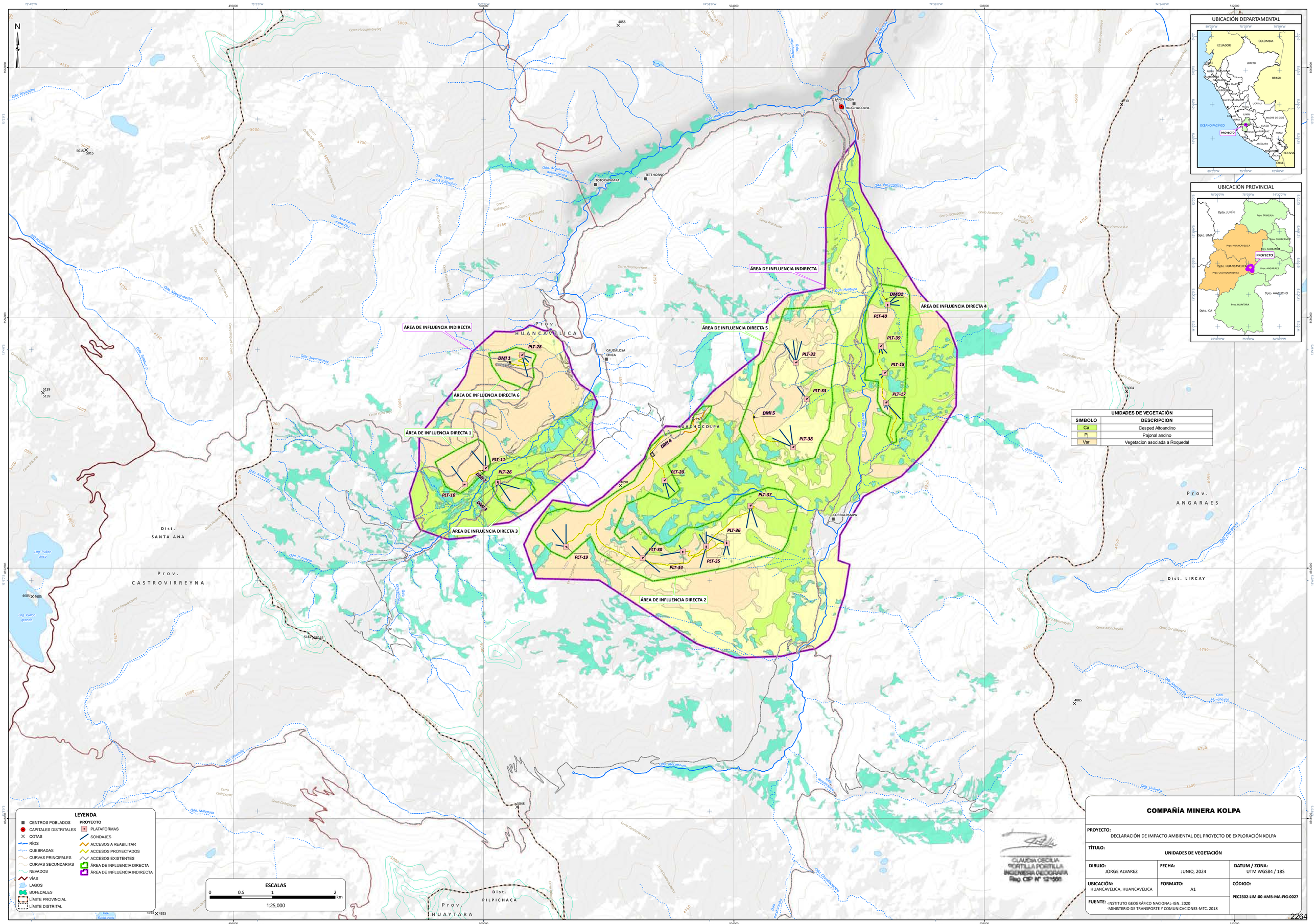
0 0.5 1 2 km

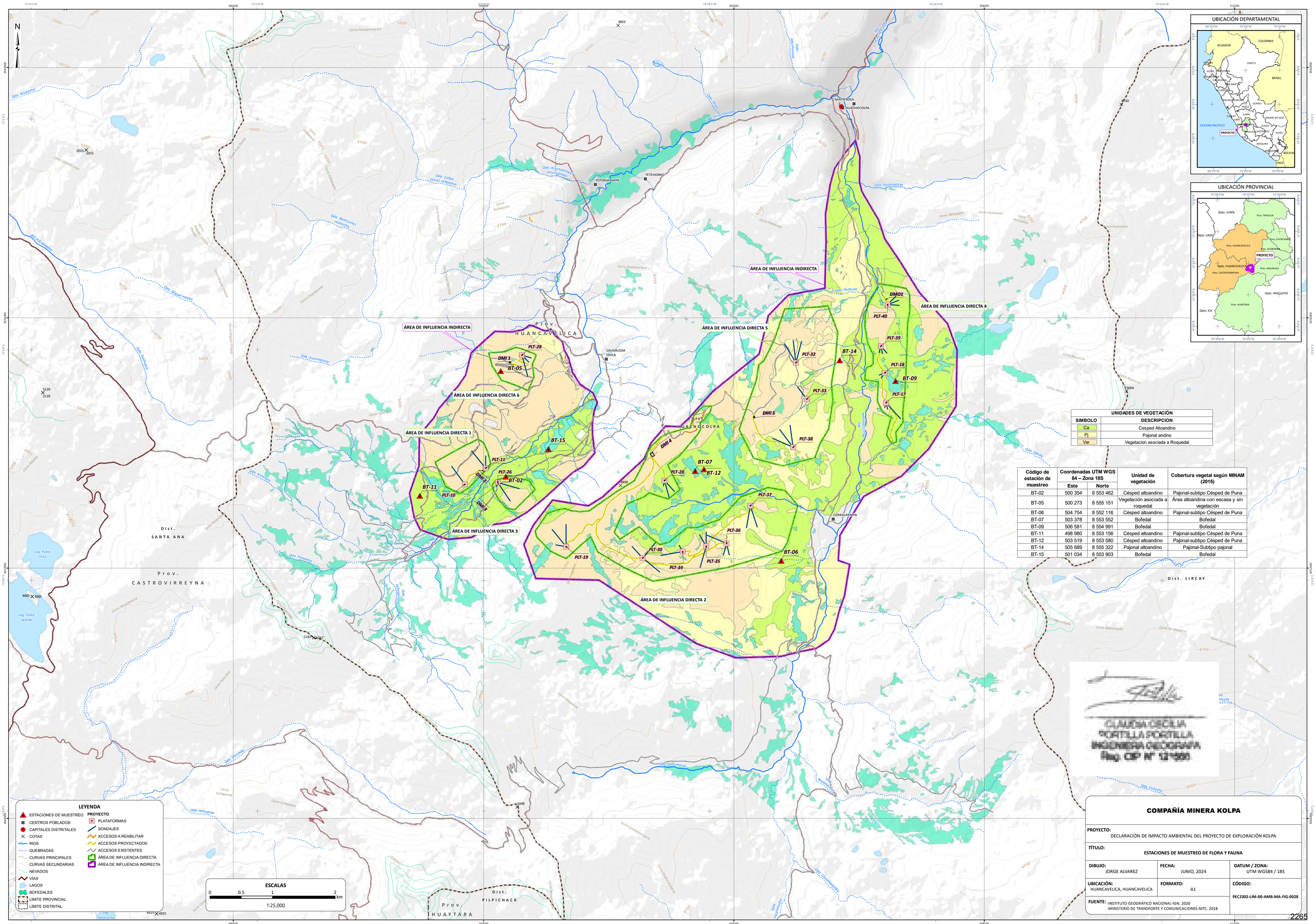
1:25,000

CLAUDIA CECILIA PORTILLA PORTILLA
INGENIERA GEOGRAFA
Reg. CIP N° 121900

COMPAÑÍA MINERA KOLPA

PROYECTO: DECLARACIÓN DE IMPACTO AMBIENTAL DEL PROYECTO DE EXPLORACIÓN KOLPA		
TÍTULO: MAPA DE ZONAS DE VIDA		
DIBUJO: JORGE ALVAREZ	**FECHA:** JUNIO, 2024	**DATUM / ZONA:** UTM WGS84 / 18S
UBICACIÓN: HUANCAVELICA, HUANCAVELICA	**FORMATO:** A1	**CÓDIGO:** PEC2302-LIM-00-AMB-MA-FIG-0026
FUENTE: -INSTITUTO GEOGRÁFICO NACIONAL-IGN. 2020 -MINISTERIO DE TRANSPORTE Y COMUNICACIONES-MTC. 2018		


ÁREA DE INFLUENCIA INDIRECTA
ÁREA DE INFLUENCIA DIRECTA 1
ÁREA DE INFLUENCIA DIRECTA 2
ÁREA DE INFLUENCIA DIRECTA 3
ÁREA DE INFLUENCIA DIRECTA 4
ÁREA DE INFLUENCIA DIRECTA 5
ÁREA DE INFLUENCIA DIRECTA 6
PLT-10
PLT-11
PLT-17
PLT-18
PLT-19
PLT-20
PLT-26
PLT-28
PLT-30
PLT-32
PLT-33
PLT-34
PLT-35
PLT-36
PLT-37
PLT-38
PLT-39
PLT-40
DMI 1
DMI 2
DMI 3
DMI 4
DMI 5
DMO1
PROYECTO
SANTA ROSA DE HUACHOCOLPA
TOTORAPAMPA
TETEHORNO
CAUDALOSA CHICA
CORRALPAMPA
Prov. HUANCAVELICA
Dist. HUACHOCOLPA
Dist. SANTA ANA
Prov. CASTROVIRREYNA
Dist. PILPICHACA
Prov. HUAYTARA
Prov. ANGARAES
Dist. LIRCAY
Cerro Huaujuintuyoc
Cerro Cashapuito
Cerro Cashapuito Orco
Cerro Cachalo Orco
Cerro Cachalo Pampa
Cerro Chaquiaranra
Cerro Huamanripa
Cerro Chaimacunca
Cerro Miguel Chaupe
Cerro Miguel Chaupe Orcopc
Cerro Quiulacc
Cerro Yalla Orco
Cerro Huamanripa
Cerro Yanacocha
Cerro Huaccapuna
Cerro Pantahuasi
Cerro Yacaupata
Cerro Yanacocha
Cerro Huaylillata
Cerro Ranuncia
Cerro Huaylla
Cerro Huamanripa
Cerro Huamanripa
Cerro Yanacocha
Cerro Yanacocha
Cerro Huamanripa
Cerro Huamanripa
Cerro Huamanripa


ÁREA DE INFLUENCIA INDIRECTA
ÁREA DE INFLUENCIA DIRECTA 1
ÁREA DE INFLUENCIA DIRECTA 2
ÁREA DE INFLUENCIA DIRECTA 3
ÁREA DE INFLUENCIA DIRECTA 4
ÁREA DE INFLUENCIA DIRECTA 5
ÁREA DE INFLUENCIA DIRECTA 6
BT-02
BT-05
BT-06
BT-07
BT-09
BT-11
BT-12
BT-14
BT-15
DMI 1
DMI 2
DMI 3
DMI 4
DMI 5
DMO1
PLT-10
PLT-11
PLT-17
PLT-18
PLT-19
PLT-20
PLT-26
PLT-28
PLT-30
PLT-32
PLT-33
PLT-34
PLT-35
PLT-36
PLT-37
PLT-38
PLT-39
PLT-40
SANTA ROSA DE HUACHOCOLPA
TOTORAPAMPA
TETEHORNO
CAUDALOSA CHICA
CORRALPAMPA
Prov. HUANCAVELICA
Dist. HUACHOCOLPA
Dist. SANTA ANA
Prov. CASTROVIRREYNA
Dist. LIRCAY
Dist. PILPICHACA
Prov. HUAYTARA
Qda. Ayapuchqo
Qda. Allcunupampa orjunupampa
Qda. Collpa coyal collpapata
Qda. Ruinicocha Rasacocha
Qda. Miguel machi
Qda. Ñahuinpuquio
Qda. Suyamachay
Qda. Huatupo
Qda. Puramachay
Qda. Huachocolpo
Qda. Mayo
Qda. Ranrahirca
Qda. Antapuquio
Qda. Pampalca
Qda. Huaccoccocha
Qda. Millopata
Qda. Ccollpayoc
Qda. Ccondorcocha
Qda. Quellcuna
Qda. Ullullcha
Río Pucacocha
Río Huachocolpa
Río Ccondorcocha
Río Ccollpayoc
Río Huaytara
Río Ccondorcocha
Log. Pulloc chico
Log. Pulloc grande
Cerro Huaujuintuyoc
Cerro Huallhuaco
Cerro Huamanripa
Cerro Chaupiorco
Cerro Chaupiorco
Cerro Yanacocha
Cerro Yanacocha
Cerro Yanacocha

N

ÁREA DE INFLUENCIA INDIRECTA

ÁREA DE INFLUENCIA DIRECTA 1

ÁREA DE INFLUENCIA DIRECTA 2

ÁREA DE INFLUENCIA DIRECTA 3

ÁREA DE INFLUENCIA DIRECTA 4

ÁREA DE INFLUENCIA DIRECTA 5

ÁREA DE INFLUENCIA DIRECTA 6

HB-02
HB-03
HB-04
HB-06
HB-07

DMI 1
DMI 2
DMI 3
DMI 4
DMI 5
DMO1

PLT-10
PLT-11
PLT-17
PLT-18
PLT-19
PLT-20
PLT-26
PLT-28
PLT-30
PLT-32
PLT-33
PLT-34
PLT-35
PLT-36
PLT-37
PLT-38
PLT-39
PLT-40

SANTA ROSA DE HUACHOCOLPA
TOTORAPAMPA
TETEHORNO
CAUDALOSA CHICA
CORRALPAMPA

Prov. HUANCAVELICA
Dist. HUACHOCOLPA
Dist. SANTA ANA
Prov. CASTROVIRREYNA
Dist. LIRCAY
Dist. PILPICHACA
Prov. HUAYTARA

UBICACIÓN DEPARTAMENTAL



UBICACIÓN PROVINCIAL



Código de estación de muestreo	Coordenadas UTM WGS 84 – Zona 18S		Altitud (m.s.n.m.)	Descripción	Cuenca
	Este	Norte			
HB-02	500 488	8 553 726	4 485	Quebrada Huachocolpa	Cuenca Mantaro
HB-03	499 537	8 552 703	4 506	Quebrada Huachocolpa	
HB-04	499 342	8 552 982	4 564	Quebrada S/N	
HB-06	506 102	8 555 586	4 195	Río Pallccapampa	
HB-07	505 561	8 552 436	4 232	Río Pallccapampa	

LEYENDA

- ESTACIONES DE MUESTREO
- CENTROS POBLADOS
- CAPITALES DISTRITALES
- COTAS
- RÍOS
- QUEBRADAS
- CURVAS PRINCIPALES
- CURVAS SECUNDARIAS
- NEVADOS
- VÍAS
- LAGOS
- BOFEDALES
- LÍMITE PROVINCIAL
- LÍMITE DISTRITAL

PROYECTO

- PLATAFORMAS
- SONDAJES
- ACCESOS A REABILITAR
- ACCESOS PROYECTADOS
- ACCESOS EXISTENTES
- ÁREA DE INFLUENCIA DIRECTA
- ÁREA DE INFLUENCIA INDIRECTA

ESCALAS

0 0.5 1 2 km

1:25,000

CLAUDIA CECILIA PORTILLA PORTILLA
INGENIERA GEÓGRAFA
Reg. CIP N° 121908

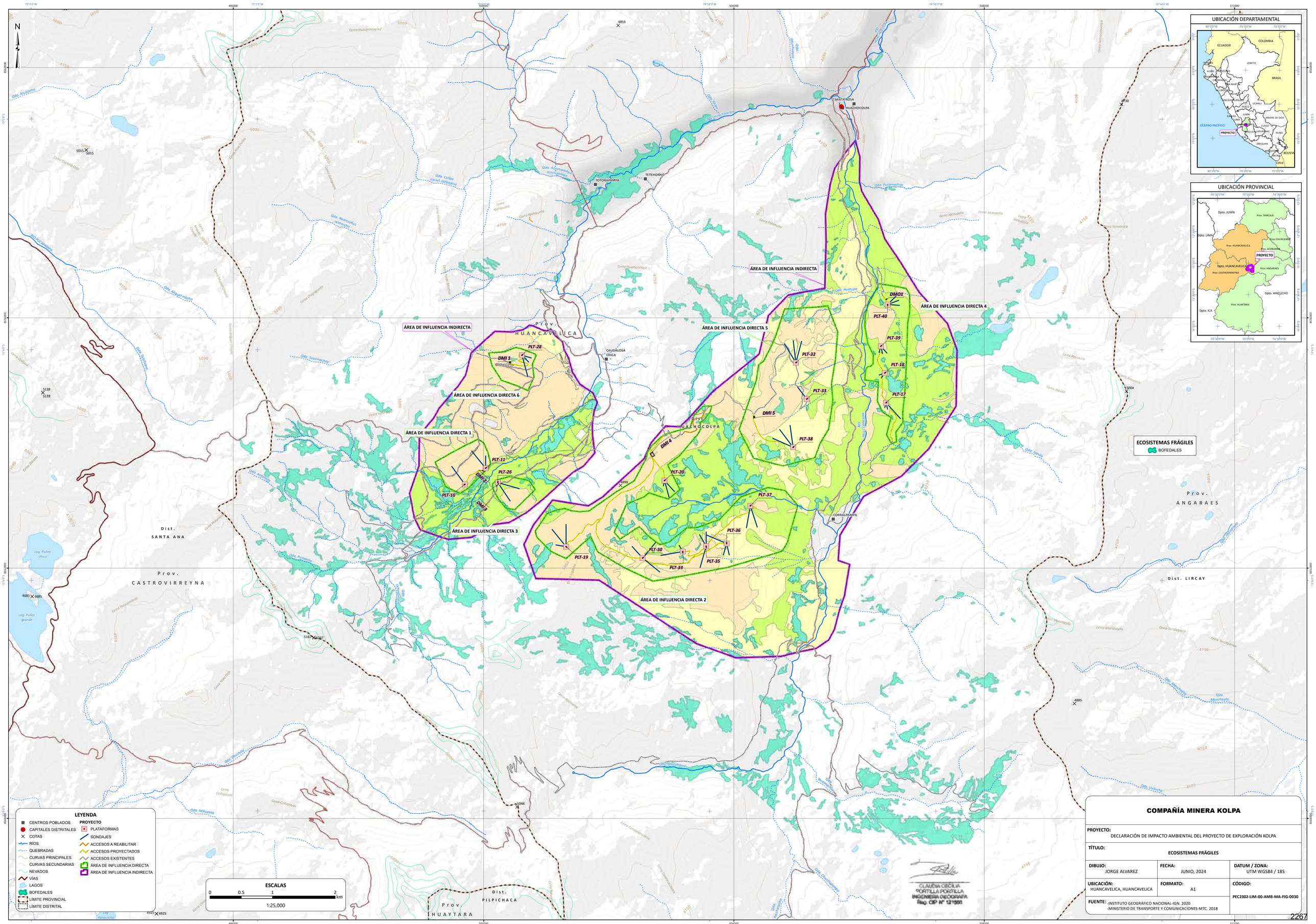
COMPAÑÍA MINERA KOLPA

PROYECTO: DECLARACIÓN DE IMPACTO AMBIENTAL DEL PROYECTO DE EXPLORACIÓN KOLPA

TÍTULO: ESTACIONES DE MUESTREO HIDROBIOLÓGICO

DIBUJO:	FECHA:	DATUM / ZONA:
JORGE ALVAREZ	JUNIO, 2024	UTM WGS84 / 18S
UBICACIÓN: HUANCAVELICA, HUANCAVELICA	**FORMATO:** A1	**CÓDIGO:** PEC2302-LIM-00-AMB-MA-FIG-0029

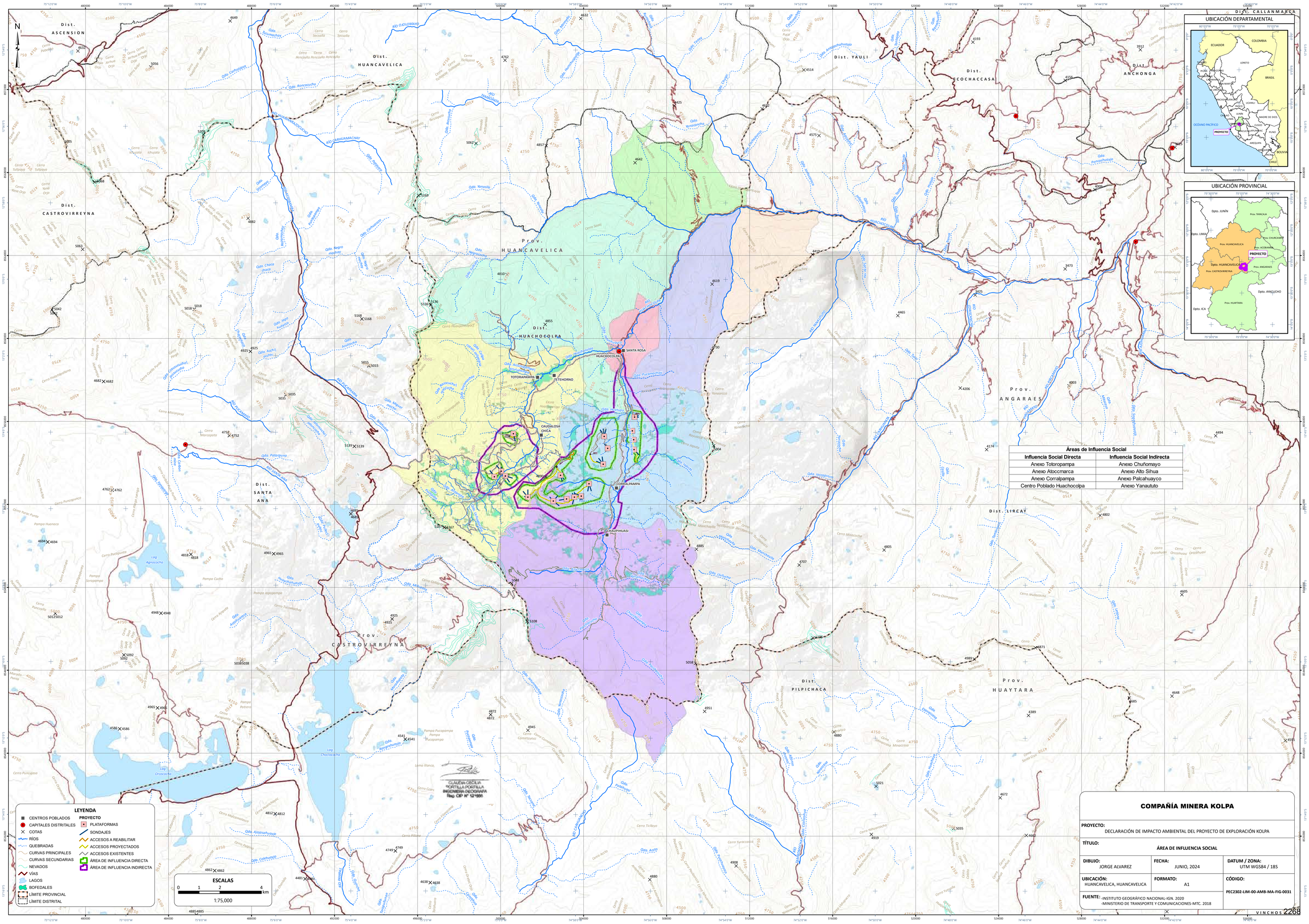
FUENTE: -INSTITUTO GEOGRÁFICO NACIONAL-IGN. 2020
-MINISTERIO DE TRANSPORTE Y COMUNICACIONES-MTC. 2018

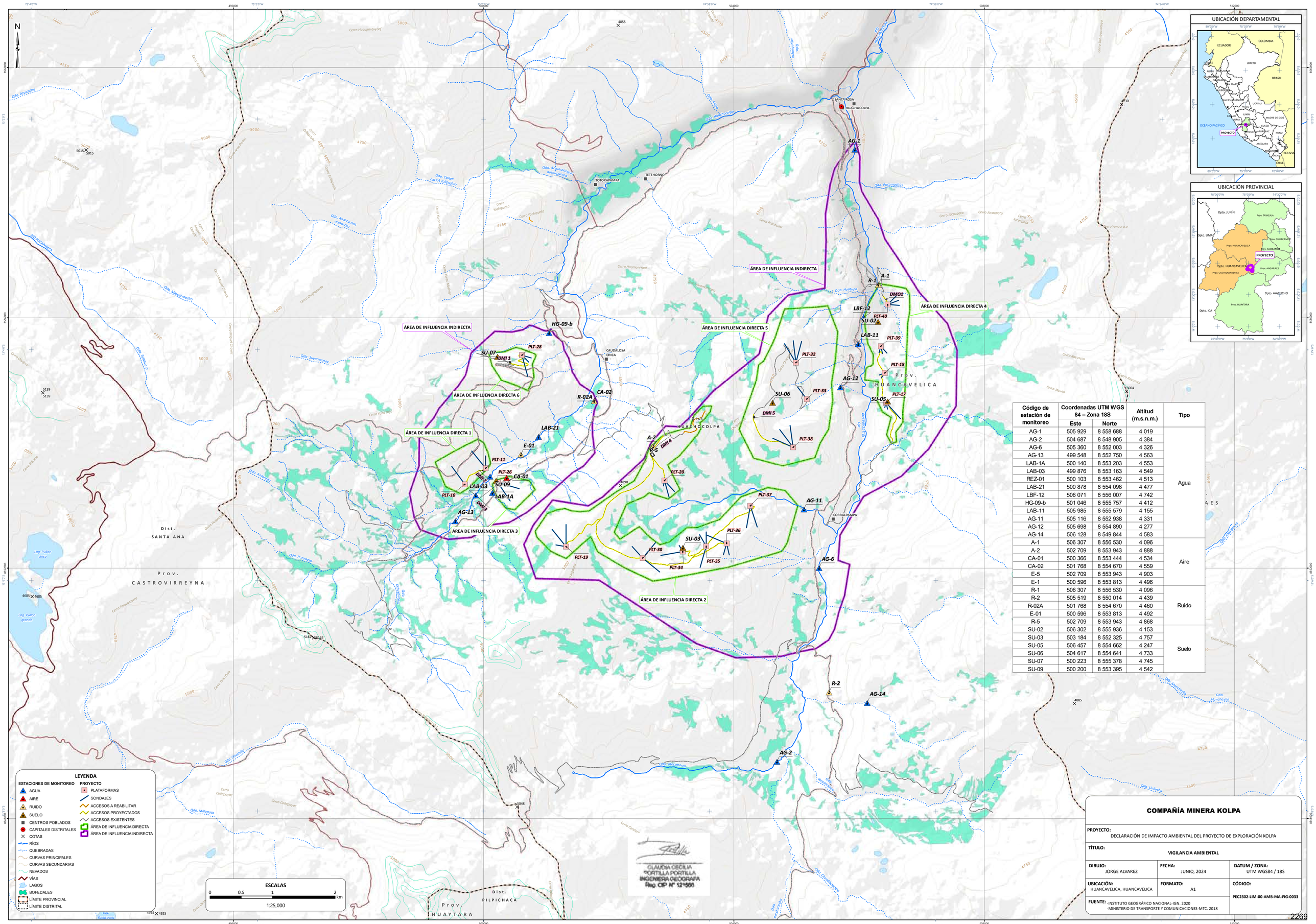


COMPAÑÍA MINERA KOLPA

PROYECTO: DECLARACIÓN DE IMPACTO AMBIENTAL DEL PROYECTO DE EXPLORACIÓN KOLPA		
TÍTULO: ECOSISTEMAS FRÁGILES		
DIBUJO: JORGE ALVAREZ	**FECHA:** JUNIO, 2024	**DATUM / ZONA:** UTM WGS84 / 18S
UBICACIÓN: HUANCAVELICA, HUANCAVELICA	**FORMATO:** A1	**CÓDIGO:** PEC2302-LIM-00-AMB-MA-FIG-0030
FUENTE: -INSTITUTO GEOGRÁFICO NACIONAL-IGN. 2020 -MINISTERIO DE TRANSPORTE Y COMUNICACIONES-MTC. 2018		

CLAUDIA CECILIA PORTILLA PORTILLA
INGENIERA GEÓGRAFA
Reg. CIP N° 121500


Dist. ASCENSION
Dist. HUANCAVELICA
Dist. CASTROVIRREYNA
Dist. SANTA ANA
Dist. YAULI
Dist. CCOCHACCASA
Dist. ANCHONGA
Dist. CALLANMARCA
Prov. HUANCAVELICA
Dist. HUACHOCOLPA
Prov. CASTROVIRREYNA
Prov. ANGARAES
Dist. LIRCAY
Dist. PILPICHACA
Prov. HUAYTARA
SANTA ROSA HUACHOCOLPA
TOTORAPAMPA
ITTEHORNO
CAUDALOSA CHICA
CHAUPIHUASI
CORRALPAMPA
RÍO OJOLOMAYO
RÍO HUANCAVELICA
RÍO CARHUAMACHAY
RÍO PACHAMACHAY
RÍO PACCHA
RÍO CHUNCHANGO
RÍO HUACHOCOLPA
RÍO CARHUACALLANCA
RÍO PACCHAMACHAY
RÍO CAUDALOSA CHICA
RÍO RAMADA
RÍO PUCAMARCA
RÍO HUAYTARA
UBICACIÓN DEPARTAMENTAL
ECUADOR
COLOMBIA
BRASIL
BOLIVIA
CHILE
OCÉANO PACÍFICO
PROYECTO
UBICACIÓN PROVINCIAL
Dpto. JUNÍN
Prov. TAYACAJA
Dpto. LIMA
Prov. CHURCAMPA
Prov. HUANCAVELICA
Prov. ACOBAMBA
PROYECTO
Dpto. HUANCAVELICA
Prov. ANGARAES
Prov. CASTROVIRREYNA
Dpto. AYACUCHO
Dpto. ICA
Prov. HUAYTARA
Áreas de Influencia Social
Influencia Social Directa
Anexo Totoropampa
Anexo Atoccmarca
Anexo Corralpampa
Centro Poblado Huachocolpa
Influencia Social Indirecta
Anexo Chuñomayo
Anexo Alto Sihua
Anexo Palcahuayco
Anexo Yanaututo
LEYENDA
CENTROS POBLADOS
CAPITALES DISTRITALES
COTAS
RÍOS
QUEBRADAS
CURVAS PRINCIPALES
CURVAS SECUNDARIAS
NEVADOS
VÍAS
LAGOS
BOFEDALES
LÍMITE PROVINCIAL
LÍMITE DISTRITAL
PROYECTO
PLATAFORMAS
SONDAJES
ACCESOS A REABILITAR
ACCESOS PROYECTADOS
ACCESOS EXISTENTES
AREA DE INFLUENCIA DIRECTA
AREA DE INFLUENCIA INDIRECTA
ESCALAS
0 1 2 4 km
1:75,000
GLADYS CECILIA PORTILLA PORTILLA
INGENIERA GEÓGRAFA
Reg. CIP Nº 121599
COMPAÑÍA MINERA KOLPA
PROYECTO:
DECLARACIÓN DE IMPACTO AMBIENTAL DEL PROYECTO DE EXPLORACIÓN KOLPA
TÍTULO:
ÁREA DE INFLUENCIA SOCIAL
DIBUJO:
JORGE ALVAREZ
FECHA:
JUNIO, 2024
DATUM / ZONA:
UTM WGS84 / 18S
UBICACIÓN:
HUANCAVELICA, HUANCAVELICA
FORMATO:
A1
CÓDIGO:
PEC2302-LIM-00-AMB-MA-FIG-0031
FUENTE:
-INSTITUTO GEOGRÁFICO NACIONAL-IGN. 2020
-MINISTERIO DE TRANSPORTE Y COMUNICACIONES-MTC. 2018
VINCHOS
2268


ÁREA DE INFLUENCIA INDIRECTA
ÁREA DE INFLUENCIA DIRECTA 1
ÁREA DE INFLUENCIA DIRECTA 2
ÁREA DE INFLUENCIA DIRECTA 3
ÁREA DE INFLUENCIA DIRECTA 4
ÁREA DE INFLUENCIA DIRECTA 5
ÁREA DE INFLUENCIA DIRECTA 6
AG-1
AG-2
AG-6
AG-11
AG-12
AG-13
AG-14
A-1
A-2
R-1
R-2
R-02A
R-5
CA-01
CA-02
E-01
HG-09-b
LAB-03
LAB-1A
LAB-11
LAB-21
LBF-12
REZ-01
DMI 1
DMI 2
DMI 3
DMI 4
DMI 5
PLT-10
PLT-11
PLT-18
PLT-19
PLT-20
PLT-26
PLT-28
PLT-30
PLT-32
PLT-33
PLT-34
PLT-35
PLT-36
PLT-37
PLT-38
PLT-39
PLT-40
SU-02
SU-03
SU-05
SU-06
SU-07
SU-09
TOTORAPAMPA
TETEHORNO
SANTA ROSA
HUACHOCOLPA
CORRALPAMPA
CAUDALOSA CHICA
Prov. HUANCAVELICA
Dist. HUACHOCOLPA
Dist. SANTA ANA
Prov. CASTROVIRREYNA
Dist. PILPICHACA
Prov. HUAYTARA
Qda. Pucamachay
Qda. Huatupo
Qda. Huachocolpo
Qda. Rumicruz
Qda. Rumicruz Ccascallo
Qda. Collpa
Qda. Miguel Machi
Qda. Ambatupo
Qda. Millupata
Qda. Tacsmarco
Qda. Ccollpa
Río Pucacocha
Río Huachocolpo
Río Huaytara
Log. Pulloc chico
Log. Pulloc grande
Cerro Huaujuntuyoc
Cerro Huamanripa
Cerro Huamanripa Orcco
Cerro Yanacocha
Cerro Yanacocha Orcco
Cerro Yanacocha Pucuyo
Cerro Yanacocha Huayco
Cerro Yanacocha Ccollpa
Cerro Yanacocha Ccollpa Orcco
Cerro Yanacocha Ccollpa Pucuyo
Cerro Yanacocha Ccollpa Huayco
Cerro Yanacocha Ccollpa Ccollpa
Cerro Yanacocha Ccollpa Ccollpa Orcco
Cerro Yanacocha Ccollpa Ccollpa Pucuyo
Cerro Yanacocha Ccollpa Ccollpa Huayco
Cerro Yanacocha Ccollpa Ccollpa Ccollpa
Cerro Yanacocha Ccollpa Ccollpa Ccollpa Orcco
Cerro Yanacocha Ccollpa Ccollpa Ccollpa Pucuyo
Cerro Yanacocha Ccollpa Ccollpa Ccollpa Huayco
Cerro Yanacocha Ccollpa Ccollpa Ccollpa Ccollpa
Cerro Yanacocha Ccollpa Ccollpa Ccollpa Ccollpa Orcco
Cerro Yanacocha Ccollpa Ccollpa Ccollpa Ccollpa Pucuyo
Cerro Yanacocha Ccollpa Ccollpa Ccollpa Ccollpa Huayco
Cerro Yanacocha Ccollpa Ccollpa Ccollpa Ccollpa Ccollpa
Cerro Yanacocha Ccollpa Ccollpa Ccollpa Ccollpa Ccollpa Orcco
Cerro Yanacocha Ccollpa Ccollpa Ccollpa Ccollpa Ccollpa Pucuyo
Cerro Yanacocha Ccollpa Ccollpa Ccollpa Ccollpa Ccollpa Huayco
Cerro Yanacocha Ccollpa Ccollpa Ccollpa Ccollpa Ccollpa Ccollpa
Cerro Yanacocha Ccollpa Ccollpa Ccollpa Ccollpa Ccollpa Ccollpa Orcco
Cerro Yanacocha Ccollpa Ccollpa Ccollpa Ccollpa Ccollpa Ccollpa Pucuyo
Cerro Yanacocha Ccollpa Ccollpa Ccollpa Ccollpa Ccollpa Ccollpa Huayco
Cerro Yanacocha Ccollpa Ccollpa Ccollpa Ccollpa Ccollpa Ccollpa Ccollpa
Cerro Yanacocha Ccollpa Ccollpa Ccollpa Ccollpa Ccollpa Ccollpa Ccollpa Orcco
Cerro Yanacocha Ccollpa Ccollpa Ccollpa Ccollpa Ccollpa Ccollpa Ccollpa Pucuyo
Cerro Yanacocha Ccollpa Ccollpa Ccollpa Ccollpa Ccollpa Ccollpa Ccollpa Huayco
Cerro Yanacocha Ccollpa Ccollpa Ccollpa Ccollpa Ccollpa Ccollpa Ccollpa Ccollpa
Cerro Yanacocha Ccollpa Ccollpa Ccollpa Ccollpa Ccollpa Ccollpa Ccollpa Ccollpa Orcco
Cerro Yanacocha Ccollpa Ccollpa Ccollpa Ccollpa Ccollpa Ccollpa Ccollpa Ccollpa Pucuyo
Cerro Yanacocha Ccollpa Ccollpa Ccollpa Ccollpa Ccollpa Ccollpa Ccollpa Ccollpa Huayco
Cerro Yanacocha Ccollpa Ccollpa Ccollpa Ccollpa Ccollpa Ccollpa Ccollpa Ccollpa Ccollpa
Cerro Yanacocha Ccollpa Ccollpa Ccollpa Ccollpa Ccollpa Ccollpa Ccollpa Ccollpa Ccollpa Orcco
Cerro Yanacocha Ccollpa Ccollpa Ccollpa Ccollpa Ccollpa Ccollpa Ccollpa Ccollpa Ccollpa Pucuyo
Cerro Yanacocha Ccollpa Ccollpa Ccollpa Ccollpa Ccollpa Ccollpa Ccollpa Ccollpa Ccollpa Huayco
Cerro Yanacocha Ccollpa Ccollpa Ccollpa Ccollpa Ccollpa Ccollpa Ccollpa Ccollpa Ccollpa Ccollpa
Cerro Yanacocha Ccollpa Ccollpa Ccollpa Ccollpa Ccollpa Ccollpa Ccollpa Ccollpa Ccollpa Ccollpa Orcco
Cerro Yanacocha Ccollpa Ccollpa Ccollpa Ccollpa Ccollpa Ccollpa Ccollpa Ccollpa Ccollpa Ccollpa Pucuyo
Cerro Yanacocha Ccollpa Ccollpa Ccollpa Ccollpa Ccollpa Ccollpa Ccollpa Ccollpa Ccollpa Ccollpa Huayco
Cerro Yanacocha Ccollpa Ccollpa Ccollpa Ccollpa Ccollpa Ccollpa Ccollpa Ccollpa Ccollpa Ccollpa Ccollpa
Cerro Yanacocha Ccollpa Ccollpa Ccollpa Ccollpa Ccollpa Ccollpa Ccollpa Ccollpa Ccollpa Ccollpa Ccollpa Orcco
Cerro Yanacocha Ccollpa Ccollpa Ccollpa Ccollpa Ccollpa Ccollpa Ccollpa Ccollpa Ccollpa Ccollpa Ccollpa Pucuyo
Cerro Yanacocha Ccollpa Ccollpa Ccollpa Ccollpa Ccollpa Ccollpa Ccollpa Ccollpa Ccollpa Ccollpa Ccollpa Huayco
Cerro Yanacocha Ccollpa Ccollpa Ccollpa Ccollpa Ccollpa Ccollpa Ccollpa Ccollpa Ccollpa Ccollpa Ccollpa Ccollpa
Cerro Yanacocha Ccollpa Ccollpa Ccollpa Ccollpa Ccollpa Ccollpa Ccollpa Ccollpa Ccollpa Ccollpa Ccollpa Ccollpa Orcco
Cerro Yanacocha Ccollpa Ccollpa Ccollpa Ccollpa Ccollpa Ccollpa Ccollpa Ccollpa Ccollpa Ccollpa Ccollpa Ccollpa Pucuyo
Cerro Yanacocha Ccollpa Ccollpa Ccollpa Ccollpa Ccollpa Ccollpa Ccollpa Ccollpa Ccollpa Ccollpa Ccollpa Ccollpa Huayco
Cerro Yanacocha Ccollpa Ccollpa Ccollpa Ccollpa Ccollpa Ccollpa Ccollpa Ccollpa Ccollpa Ccollpa Ccollpa Ccollpa Ccollpa
Cerro Yanacocha Ccollpa Ccollpa Ccollpa Ccollpa Ccollpa Ccollpa Ccollpa Ccollpa Ccollpa Ccollpa Ccollpa Ccollpa Ccollpa Orcco
Cerro Yanacocha Ccollpa Ccollpa Ccollpa Ccollpa Ccollpa Ccollpa Ccollpa Ccollpa Ccollpa Ccollpa Ccollpa Ccollpa Ccollpa Pucuyo
Cerro Yanacocha Ccollpa Ccollpa Ccollpa Ccollpa Ccollpa Ccollpa Ccollpa Ccollpa Ccollpa Ccollpa Ccollpa Ccollpa Ccollpa Huayco
Cerro Yanacocha Ccollpa Ccollpa Ccollpa Ccollpa Ccollpa Ccollpa Ccollpa Ccollpa Ccollpa Ccollpa Ccollpa Ccollpa Ccollpa Ccollpa
Cerro Yanacocha Ccollpa Ccollpa Ccollpa Ccollpa Ccollpa Ccollpa Ccollpa Ccollpa Ccollpa Ccollpa Ccollpa Ccollpa Ccollpa Ccollpa Orcco
Cerro Yanacocha Ccollpa Ccollpa Ccollpa Ccollpa Ccollpa Ccollpa Ccollpa Ccollpa Ccollpa Ccollpa Ccollpa Ccollpa Ccollpa Ccollpa Pucuyo
Cerro Yanacocha Ccollpa Ccollpa Ccollpa Ccollpa Ccollpa Ccollpa Ccollpa Ccollpa Ccollpa Ccollpa Ccollpa Ccollpa Ccollpa Ccollpa Huayco
Cerro Yanacocha Ccollpa Ccollpa Ccollpa Ccollpa Ccollpa Ccollpa Ccollpa Ccollpa Ccollpa Ccollpa Ccollpa Ccollpa Ccollpa Ccollpa Ccollpa
Cerro Yanacocha Ccollpa Ccollpa Ccollpa Ccollpa Ccollpa Ccollpa Ccollpa Ccollpa Ccollpa Ccollpa Ccollpa Ccollpa Ccollpa Ccollpa Ccollpa Orcco
Cerro Yanacocha Ccollpa Ccollpa Ccollpa Ccollpa Ccollpa Ccollpa Ccollpa Ccollpa Ccollpa Ccollpa Ccollpa Ccollpa Ccollpa Ccollpa Ccollpa Pucuyo
Cerro Yanacocha Ccollpa Ccollpa Ccollpa Ccollpa Ccollpa Ccollpa Ccollpa Ccollpa Ccollpa Ccollpa Ccollpa Ccollpa Ccollpa Ccollpa Ccollpa Huayco
Cerro Yanacocha Ccollpa Ccollpa Ccollpa Ccollpa Ccollpa Ccollpa Ccollpa Ccollpa Ccollpa Ccollpa Ccollpa Ccollpa Ccollpa Ccollpa Ccollpa Ccollpa
Cerro Yanacocha Ccollpa Ccollpa Ccollpa Ccollpa Ccollpa Ccollpa Ccollpa Ccollpa Ccollpa Ccollpa Ccollpa Ccollpa Ccollpa Ccollpa Ccollpa Ccollpa Orcco
Cerro Yanacocha Ccollpa Ccollpa Ccollpa Ccollpa Ccollpa Ccollpa Ccollpa Ccollpa Ccollpa Ccollpa Ccollpa Ccollpa Ccollpa Ccollpa Ccollpa Ccollpa Pucuyo
Cerro Yanacocha Ccollpa Ccollpa Ccollpa Ccollpa Ccollpa Ccollpa Ccollpa Ccollpa Ccollpa Ccollpa Ccollpa Ccollpa Ccollpa Ccollpa Ccollpa Ccollpa Huayco
Cerro Yanacocha Ccollpa Ccollpa Ccollpa Ccollpa Ccollpa Ccollpa Ccollpa Ccollpa Ccollpa Ccollpa Ccollpa Ccollpa Ccollpa Ccollpa Ccollpa Ccollpa Ccollpa
Cerro Yanacocha Ccollpa Ccollpa Ccollpa Ccollpa Ccollpa Ccollpa Ccollpa Ccollpa Ccollpa Ccollpa Ccollpa Ccollpa Ccollpa Ccollpa Ccollpa Ccollpa Ccollpa Orcco
Cerro Yanacocha Ccollpa Ccollpa Ccollpa Ccollpa Ccollpa Ccollpa Ccollpa Ccollpa Ccollpa Ccollpa Ccollpa Ccollpa Ccollpa Ccollpa Ccollpa Ccollpa Ccollpa Pucuyo
Cerro Yanacocha Ccollpa Ccollpa Ccollpa Ccollpa Ccollpa Ccollpa Ccollpa Ccollpa Ccollpa Ccollpa Ccollpa Ccollpa Ccollpa Ccollpa Ccollpa Ccollpa Ccollpa Huayco
Cerro Yanacocha Ccollpa Ccollpa Ccollpa Ccollpa Ccollpa Ccollpa Ccollpa Ccollpa Ccollpa Ccollpa Ccollpa Ccollpa Ccollpa Ccollpa Ccollpa Ccollpa Ccollpa Ccollpa
Cerro Yanacocha Ccollpa Ccollpa Ccollpa Ccollpa Ccollpa Ccollpa Ccollpa Ccollpa Ccollpa Ccollpa Ccollpa Ccollpa Ccollpa Ccollpa Ccollpa Ccollpa Ccollpa Ccollpa Orcco
Cerro Yanacocha Ccollpa Ccollpa Ccollpa Ccollpa Ccollpa Ccollpa Ccollpa Ccollpa Ccollpa Ccollpa Ccollpa Ccollpa Ccollpa Ccollpa Ccollpa Ccollpa Ccollpa Ccollpa Pucuyo
Cerro Yanacocha Ccollpa Ccollpa Ccollpa Ccollpa Ccollpa Ccollpa Ccollpa Ccollpa Ccollpa Ccollpa Ccollpa Ccollpa Ccollpa Ccollpa Ccollpa Ccollpa Ccollpa Ccollpa Huayco
Cerro Yanacocha Ccollpa Ccollpa Ccollpa Ccollpa Ccollpa Ccollpa Ccollpa Ccollpa Ccollpa Ccollpa Ccollpa Ccollpa Ccollpa Ccollpa Ccollpa Ccollpa Ccollpa Ccollpa Ccollpa
Cerro Yanacocha Ccollpa Ccollpa Ccollpa Ccollpa Ccollpa Ccollpa Ccollpa Ccollpa Ccollpa Ccollpa Ccollpa Ccollpa Ccollpa Ccollpa Ccollpa Ccollpa Ccollpa Ccollpa Ccollpa Orcco
Cerro Yanacocha Ccollpa Ccollpa Ccollpa Ccollpa Ccollpa Ccollpa Ccollpa Ccollpa Ccollpa Ccollpa Ccollpa Ccollpa Ccollpa Ccollpa Ccollpa Ccollpa Ccollpa Ccollpa Ccollpa Pucuyo
Cerro Yanacocha Ccollpa Ccollpa Ccollpa Ccollpa Ccollpa Ccollpa Ccollpa Ccollpa Ccollpa Ccollpa Ccollpa Ccollpa Ccollpa Ccollpa Ccollpa Ccollpa Ccollpa Ccollpa Ccollpa Huayco
Cerro Yanacocha Ccollpa