



PERÚ

Ministerio
de Agricultura y Riego

SERFOR
Servicio
Nacional
Forestal y
de Fauna
Silvestre

CATÁLOGO DE objetos GEOGRÁFICOS

DE LA GESTIÓN FORESTAL

**CATÁLOGO DE
objetos
GEOGRÁFICOS**

DE LA GESTIÓN FORESTAL

Ministerio de Agricultura y Riego
Gustavo Mostajo Ocola
Ministro

Servicio Nacional Forestal y de Fauna Silvestre

John James Leigh Vetter
Director Ejecutivo (e)

Secretaría General

Giovanna María Díaz Revilla
Secretaría General (e)

**Dirección General de Información y
Ordenamiento Forestal y de Fauna Silvestre**

Rocío del Carmen Malleux Hernani
Directora General

**Dirección de Catastro, Zonificación y
Ordenamiento**

Beatriz Dapozzo Ibáñez
Directora

**Unidades Orgánicas que conforman el Comité
Coordinador Permanente de la IDE-i SERFOR**

Presidencia

Secretaría General

Secretaría Técnica

Dirección de Catastro, Zonificación y
Ordenamiento

Integrantes

- Dirección de Control de la Gestión del Patrimonio Forestal y de Fauna Silvestre
 - Dirección de Gestión Sostenible del Patrimonio de Fauna Silvestre
 - Dirección de Gestión Sostenible del Patrimonio Forestal
 - Dirección de Información y Registro
 - Dirección de Inventario y Valoración
 - Dirección de Política y Regulación
 - Oficina de Comunicaciones
 - Oficina de Tecnología de la Información
 - Oficina General de Asesoría Jurídica
 - Oficina General de Planeamiento y Presupuesto
-

**Equipo Técnico del Comité Coordinador Permanente
de la IDE-i SERFOR**

Alex Tantachuco Ríos

Dirección de Catastro, Zonificación y Ordenamiento

Ana Mendoza Albinagorta

Dirección de Catastro, Zonificación y Ordenamiento

Mónica Contreras Miguel

Dirección de Catastro, Zonificación y Ordenamiento

Sandrina Hinostroza Quiñones

Dirección de Control de la Gestión del Patrimonio Forestal y de Fauna Silvestre

Víctor Raygada Guerra

Dirección de Control de la Gestión del Patrimonio Forestal y de Fauna Silvestre

Helbert Anchante Herrera

Dirección de Gestión Sostenible del Patrimonio de Fauna Silvestre

Rosa Zegarra Adrianzén

Dirección de Gestión Sostenible del Patrimonio de Fauna Silvestre

Giovanna Ramos Tejada

Dirección de Gestión Sostenible del Patrimonio Forestal

Domingo Pacheco Roldán

Dirección de Información y Registro

Pedro Talledo Hernández

Dirección de Información y Registro

Edwin Ángeles Paredes

Dirección de Inventario y Valoración

José Salazar Rivero

Dirección de Inventario y Valoración

Jaime Bendezú Monge

Dirección de Política y Competitividad Forestal y de Fauna Silvestre

Pedro Belber Huisa

Dirección de Política y Competitividad Forestal y de Fauna Silvestre

David Piaggio De Casanova

Oficina de Comunicaciones

Enrique Angulo Pratalongo

Oficina de Comunicaciones

Javier Quispe Varillas

Oficina de Tecnologías de la Información

Johan Zegarra Aliaga

Oficina General de Asesoría Jurídica

Vanessa Valle Romero

Oficina General de Asesoría Jurídica

Leoncio Calderón Acosta

Oficina General de Planeamiento y Presupuesto

Aprobación del Catálogo

- Comité Coordinador Permanente de la IDE-i SERFOR
- Resolución de Dirección Ejecutiva N° 049-2018-MINAGRI-SERFOR/DE

Revisión y validación del Catálogo

- Comité Coordinador Permanente de la IDE-i SERFOR
- Gobierno Regional de Loreto
- Gobierno Regional de San Martín
- Gobierno Regional de Ucayali
- Gobierno Regional de Amazonas
- Gobierno Regional de Huánuco
- Gobierno Regional de Madre de Dios



AGRADECIMIENTOS:

La Secretaria Técnica del Comité Coordinador Permanente de la IDE-i SERFOR del Servicio Nacional Forestal y de Fauna Silvestre, expresa su especial reconocimiento y agradecimiento a:

USFS Forest Oversight and Resource Strengthening Program – FOREST; la cooperación alemana para el desarrollo, implementada por la Deutsche Gesellschaft für Internationale Zusammenarbeit (GIZ) GmbH, a través de su programa ProAmbiente II; y el Programa de Desarrollo Forestal Sostenible, Inclusivo y Competitivo en la Amazonia Peruana (SERFOR – CAF).

De igual manera, a todos los participantes de los Gobiernos Regionales de Loreto, Ucayali, San Martín, Amazonas, Huánuco y Madre de Dios, Administraciones Técnicas Forestales y de Fauna Silvestre, así como a todos los miembros del Comité Coordinador Permanente de la IDE-i SERFOR que durante la elaboración del Catálogo de Objetos Geográficos de la Gestión Forestal, contribuyeron con valiosos aportes desde sus diferentes experiencias, roles y puntos de vista.

Una mención especial al Gobierno Regional de Loreto y al Gobierno Regional de Ucayali, con quienes trabajamos articuladamente e iniciamos la Interoperabilidad de los datos de la gestión forestal.

Diseño y diagramación

tundra.pe

Fotos

Archivo SERFOR

SERVICIO NACIONAL FORESTAL Y DE FAUNA SILVESTRE (SERFOR)

Avenida 7 N° 229,
Urb. Rinconada Baja, La Molina, Lima (PERÚ)
Teléfono (01) 225 9005
<http://www.serfor.gob.pe>

Primera edición / 500 ejemplares
Se terminó de imprimir en abril de 2018, en Gama Gráfica S.R.L.
Jr. Risso Nro. 560, Lince, Lima - Perú.
Hecho el Depósito Legal en la Biblioteca Nacional del Perú, N° 2018-04241.

El Servicio Nacional Forestal y de Fauna Silvestre - SERFOR es un organismo público técnico especializado, adscrito al Ministerio de Agricultura y Riego. El SERFOR tiene entre sus funciones, gestionar y promover el uso sostenible, la conservación, la protección de los recursos forestales y de fauna silvestre y el fomento de la investigación, de acuerdo a la Política Nacional Forestal y de Fauna Silvestre, así como de la Política Nacional Agraria.



Com te ni dos

>	RESOLUCIÓN DE DIRECCIÓN EJECUTIVA N° 049-2018-MINAGRI-SERFOR/DE	14
>	ACRÓNIMOS	20
>	PRESENTACIÓN	22
>	INTRODUCCIÓN	24
>	BASE LEGAL	26
>	METODOLOGÍA	28
>	OBJETIVOS	30
>	ALCANCE	30
>	FICHA TÉCNICA DESCRIPTIVA DEL OBJETO GEOGRÁFICO	32
>	ATRIBUTOS EN COMÚN A TODOS LOS OBJETOS GEOGRÁFICOS	33
>	TEMAS DEL CATÁLOGO DE OBJETOS DE LA GESTIÓN FORESTAL	34

TEMA 06: ZONIFICACIÓN FORESTAL 36

>	Diagrama de Grupos y Objetos	37
•	Bosque de Categoría I	38
•	Bosque de Categoría II	38
•	Bosque de Categoría III	39
•	Bosque Plantado	39
•	Ecosistema Priorizado para la Conservación de la Biodiversidad	40
•	Zona de Recuperación de la Cobertura Forestal con fines de Producción Maderera	40

• Zona de Recuperación de la Cobertura Forestal con Fines de Restauración y Conservación	41
• Reserva de Tierras para Pueblos Indígenas en Situación de Aislamiento o Contacto Inicial	41
• Zona de Producción Agroforestal y Silvopastoril	42
• Bosque Residual o Remanente	42
• Asociación Vegetal No Boscosa	43

TEMA 07: ORDENAMIENTO FORESTAL 44

> DIAGRAMA DE GRUPOS Y OBJETOS	45
• Bosque de Producción Permanente	46
• Bosque Local	47
• Bosque en Reserva	48
• Bosque Protector	49
• Bosque en Tierras de Comunidades Campesinas y Nativas	50
• Bosque en Predios Privados	51
• Área Natural Protegida	52

TEMA 08: MODALIDAD DE ACCESO 54

> DIAGRAMA DE GRUPOS Y OBJETOS	55
• Autorización de Desbosque	56
• Autorización de Cambio de Uso Actual de las Tierras a fines Agropecuario en Predios Privados	57

• Autorización de Cambio de Uso Actual de las Tierras a fines Agropecuarios en Tierras de Dominio Público	58
• Cobertura Forestal en Reserva	59
• Autorización de Aprovechamiento de Productos Forestales Diferentes a la Madera en Asociaciones Vegetales No Boscosas	60
• Concesión para Conservación	61
• Concesión para Ecoturismo	62
• Concesión para Productos Forestales Diferentes a la Madera	63
• Concesión Forestal con fines Maderables	64
• Concesión para Plantaciones Forestales	65
• Concesión para Forestación y/o Reforestación	66
• Unidad de Aprovechamiento	67
• Unidad Ofertada	68
• Permiso de Aprovechamiento Forestal	69
• Cesión en Uso para Sistemas Agroforestales	70
• Cesión en Uso en Bosques Residuales o Remanentes	71
• Bosque Local	72

TEMA 09: MONITOREO, CONTROL Y VIGILANCIA

74

> DIAGRAMA DE GRUPOS Y OBJETOS

75

• Quema

76

• Tala Ilegal

77

• Desbosque sin Contar con la Autorización	78
• Cambio de Uso de la Tierra sin Contar con la Autorización	79
• Alteración de Linderos Hitos y Otras Señales	80
• Incumplimiento en el Mercado de Tocones	81
• Incumplimiento de Medidas Correctivas	82
• Incumplimiento de Actividades de Reforestación	83
• Incendio Forestal	84
• Establecimiento de Depósitos o Similares	85
• Actividad no Autorizada	86
• Recorrido de Productos	87
• Recorrido de Inspección	88
• Puesto de Control	89
• Intervención	90
• Unidad de Gestión Forestal y de Fauna Silvestre	91
• Autoridad Regional Forestal y de Fauna Silvestre	92

TEMA 10: INVENTARIO Y VALORACIÓN 94

➤ DIAGRAMA DE GRUPOS Y OBJETOS	95
• Ecozona	96
• Grilla Inventario Nacional Forestal y de Fauna Silvestre	97
• Clúster	98
• Accesibilidad a la Unidad de Muestreo	99

• Principal Punto de Referencia	100
• Unidad de Muestreo	101
• Subunidad de Muestreo	102
• Buffer Socioeconómico	103
• Centro Poblado Seleccionado	104
• Centro Poblado Encuestado	105
• Valoración Económica del Patrimonio Forestal y de Fauna Silvestre por Hectárea	106
• Valoración de la Afectación al Patrimonio Forestal y de Fauna Silvestre por Hectárea	107
• Aporte del Patrimonio Forestal y de Fauna Silvestre a la Economía Nacional	108
• Grilla Bosque de Producción Permanente	109
• Unidad de Muestreo de Bosque de Producción Permanente	110
• Subunidad de Muestreo de Bosque de Producción Permanente	111
• Área de Inventario de Bosque de Producción Permanente	112
• Tipo de Bosque de Producción Permanente	113
• Ocurrencia de Especies de Flora	114
• Modelo de Distribución de Especies de Flora	115
• Unidad de Muestreo de Evaluación Poblacional de Especies de Flora	116
• Accesibilidad a las Unidades de Muestreo de Evaluación Poblacional de Flora	117
• Área de Ecosistema Frágil	118

• Derecho de Uso en el Ecosistema Frágil	119
• Caracterización de Biodiversidad	120
• Identificación de Amenazas al Ecosistema Frágil	121
• Área de Hábitat Crítico	122
• Derecho de Uso en el Hábitat Crítico	123
• Punto de Monitoreo del Hábitat Crítico	124
• Identificación de Amenazas al Hábitat Crítico	125

TEMA 11: MANEJO FORESTAL

126

> DIAGRAMA DE GRUPOS Y OBJETOS

127

• Bloque Quinquenal	128
• Parcela de Corta	129
• Unidad de Trabajo	130
• Frente de Corta	131
• Árbol	132
• Área de Protección	134
• Infraestructura Diversa	135
• Parcela de Muestreo del PGMF	136

> DIAGRAMA DE GRUPOS Y OBJETOS

139

- Autorización para el Establecimiento de Lugares de Acopio, Depósitos y/o Centros Comerciales 140
- Autorización para el Establecimiento de Centros de Propagación 141
- Autorización para el Establecimiento de Centros de Transformación Primaria 142
- Autorización para el Establecimiento de Aserraderos Portátiles 143
- Autorización de Intituciones Científicas Nacionales Depositarias de Material Biológico 144
- Autorización de Transferencia de Productos Forestales Decomisados o Declarados en Abandono 145
- Autorización de Reingreso 146
- Autorización de Movilización de Saldos 147
- Plantación en Tierras de Dominio Público en Costa y Sierra 148
- Plantación en Tierras de Propiedad Privada 149
- Autorización para Estudios de Exploración y Evaluación de Recursos Forestales 150
- Detalle de Plantaciones Forestales 151
- Lista de Especies Forestales 152
- Producto o Subproducto Decomisado o Declarado en Abandono 153
- Detalle de Bosques Locales 154
- Detalle de las Ocurrencias de Especies de Flora 155

TEMA 13: TEMÁTICOS

156

> DIAGRAMA DE GRUPOS Y OBJETOS

157

- Bosque Húmedo Amazónico
- No Bosque 2000
- Hidrografía
- No Monitoreado
- Pérdida de Bosque Húmedo Amazónico
- Bosque Andino
- Bosque Seco
- Sitio Prioritario de Conservación
- Area Potencial para Plantaciones Forestales

158

159

159

160

160

161

162

163

164

GLOSARIO DE TÉRMINOS

166





.....

RESOLUCIÓN DE DIRECCIÓN EJECUTIVA

.....

N° 049-2018-MINAGRI-SERFOR/DE



**RESOLUCIÓN DE DIRECCIÓN EJECUTIVA
N° 049 -2018-MINAGRI-SERFOR/DE**

Lima, 16 MAR. 2018

VISTOS:

El Acta de Reunión de Comité N° 002-2018-SERFOR/CCPIDE, el Memorandum N° 0079-2018-MINAGRI-SERFOR-DGIOFFS/DCZO, y el Informe Técnico N° 112-2018-MINAGRI-SERFOR/DGIOFFS-DCZO; y;

CONSIDERANDO:

Que, mediante Ley N° 29763, Ley Forestal y de Fauna Silvestre, se creó el Servicio Nacional Forestal y de Fauna Silvestre - SERFOR como organismo público técnico especializado, con personería jurídica de derecho público interno y como pliego presupuestal adscrito al Ministerio de Agricultura y Riego. El SERFOR es la autoridad nacional forestal y de fauna silvestre y ente rector del Sistema Nacional de Gestión Forestal y de Fauna Silvestre - SINAFOR, con facultades para dictar las normas y establecer los procedimientos, así como formular, ejecutar, conducir, apoyar y supervisar políticas y estrategias relacionadas con el patrimonio forestal y de fauna silvestre;

Que, mediante Ley N° 27658, Ley Marco de Modernización de la Gestión del Estado, se declara al Estado Peruano en proceso de modernización en sus diferentes instancias, dependencias, entidades, organizaciones y procedimientos, con la finalidad de mejorar la gestión pública y contribuir al fortalecimiento de un Estado moderno, descentralizado y con mayor participación del ciudadano;

Que, mediante el artículo 3 del Decreto Legislativo N° 1319, que establece medidas para promover el comercio de productos forestales y de fauna silvestre de origen legal, se declara de interés nacional el Sistema Nacional de Información Forestal y de Fauna Silvestre - SNIFFS como herramienta del Sistema Nacional de Gestión Forestal y de Fauna Silvestre - SINAFOR, y cuya conducción se encuentra a cargo del SERFOR; siendo de uso obligatorio en todo el territorio nacional para los fines establecidos en la Ley N° 29763, Ley Forestal y de Fauna Silvestre;

Que, el literal h) del Lineamiento 2 de la Política Nacional Forestal y de Fauna Silvestre, aprobada por Decreto Supremo N° 009-2013-MINAGRI, referido a la Generación de las condiciones políticas, legales, administrativas, económicas y financieras para la eficiente gestión forestal y de fauna silvestre del Eje de Política 1. Institucionalidad y Gobernanza, dispone la implementación de un sistema nacional de información multiusuario, interconectado, eficiente, accesible y de fácil uso, que permita la recopilación, sistematización, gestión de datos y difusión de información sobre el Sector Forestal y de Fauna Silvestre, articulado con las Infraestructuras de Datos Espaciales a nivel nacional y regional;



Que, con Resolución Ministerial N° 325-2007-PCM, la Presidencia del Consejo de Ministros constituyó el Comité Coordinador Permanente de la Infraestructura de Datos Espaciales del Perú (CCIDEP), con el objeto de promover y coordinar el desarrollo, intercambio y el uso de datos y servicios de información espacial entre todos los niveles de gobierno, sector privado, organizaciones sin fines de lucro, instituciones académicas y de investigación;

Que, el artículo 2 de la citada Resolución define a la "Infraestructura de Datos Espaciales" (IDEP) como el conjunto de políticas, estándares, organizaciones, recursos humanos y recursos tecnológicos que facilitan el intercambio, la producción, obtención, uso y acceso a la información espacial a nivel nacional, a fin de apoyar el desarrollo territorial del país para así favorecer la oportuna toma de decisiones;



Que, mediante Resolución de Dirección Ejecutiva N° 005-2017-SERFOR/DE de fecha 06 de enero del 2017, se declara de interés institucional la implementación de la "Infraestructura de Datos Espaciales" en el Servicio Nacional Forestal y de Fauna Silvestre - IDE-i SERFOR, y, a su vez se conforma el Comité Coordinador Permanente de la IDE-i-SERFOR, el cual tiene entre sus funciones, el "Proponer la normativa y los procedimientos para el adecuado manejo de la información geográfica".

Que, mediante Resolución de Dirección Ejecutiva N° 182-2017-SERFOR/DE de fecha 14 de agosto del 2017, se modifica la conformación del Comité Coordinador Permanente de la IDE-i SERFOR, y, asimismo, se aprueba el Reglamento Interno del citado Comité, cuyo Capítulo Cuarto establece entre sus varias funciones, el "Coordinar las propuestas normativas y procedimientos para la adecuada gestión de la información geoespacial, conforme a los encargos y funciones encomendadas".

Que, dentro de este marco de funciones, el Comité Coordinador Permanente de la IDE-i SERFOR mediante acuerdos adoptados (1 y 2) en el Acta de Reunión N° 002-2018-SERFOR/CCPIDE, de fecha 02 de marzo de 2018, aprobó los documentos siguientes: Declaratoria de Alcance para la implementación de la Infraestructura de datos Espaciales – IDE-i SERFOR y Catálogo de Objetos Geográficos de la Gestión Forestal;

Que, la Declaratoria de Alcance para la implementación de la Infraestructura de datos Espaciales – IDE-i SERFOR, contiene la identificación de las actividades estratégicas a desarrollar para la implementación de la IDE-i, que se encuentran alineadas a los Objetivos Estratégicos y Acciones Estratégicas Institucionales OE1 y OE3 del Plan Operativo Institucional Anual 2018, aprobado mediante Resolución de Dirección Ejecutiva N° 178-2017-SERFOR/DE de fecha 31 de julio de 2017, y ha sido elaborada de acuerdo a lo establecido en el numeral 4.2 del Capítulo 4 sobre Procesos de Planificación, regulado en la "Guía de Buenas Prácticas para la Implementación de Infraestructuras de Datos Espaciales Institucionales", elaborada por la Presidencia del Consejo de Ministros (PCM), a través de la Oficina Nacional de Gobierno Electrónico e Informática – ONGEI (actualmente Secretaría de Gobierno Digital – SeGD), en el marco de la implementación de la Política Nacional de Gobierno Electrónico y la Infraestructura de Datos Espaciales del Perú;



Que, el Catálogo de Objetos Geográficos de la Gestión Forestal, contiene criterios técnicos que orientan a que los procesos de producción de la información geográfica se estructuren de forma ordenada. Así también, apoya a la evaluación de los parámetros de calidad, permite el establecimiento de bases de datos homogéneos, a través de la difusión e intercambio de información a cualquier escala. La catalogación de la información geográfica contribuye directamente en el óptimo desarrollo de una infraestructura de Datos Espaciales;



Que, en este contexto, la Dirección General de Información y Ordenamiento Forestal y de Fauna Silvestre mediante Memorandum N° 0079-2018-MINAGRI-SERFOR-DGIOFFS/DCZO de fecha 08 de marzo de 2018, remite a la Oficina General de Asesoría jurídica, el Informe Técnico N°112-2018-MINAGRI-SERFOR-DGIOFFS/DCZO de fecha 07 de marzo de 2018, elaborado por la Dirección de Catastro, Zonificación y Ordenamiento, en su calidad de Secretaría Técnica del Comité Coordinador Permanente de la IDE-i SERFOR, que recomienda proponer a la Alta Dirección del SERFOR, la aprobación de los mencionados documentos; razón por la cual, adjunta los mismos, debidamente visados por los miembros integrantes del mencionado Comité;



Que, conforme a lo expuesto en los considerandos precedentes, resulta necesario emitir la Resolución de Dirección Ejecutiva que apruebe la "Declaratoria de Alcance para la implementación de la Infraestructura de datos Espaciales – IDE-i SERFOR" y el "Catálogo de Objetos Geográficos de la Gestión Forestal";

Con el visado del Director General de la Oficina General de Asesoría Jurídica y de la Directora General de la Dirección General de Información y Ordenamiento Forestal y de Fauna Silvestre; y;



De conformidad con lo dispuesto en la Ley N° 27658, Ley Marco de Modernización de la Gestión del Estado, la Ley N° 29763, Ley Forestal y de Fauna Silvestre; y el Decreto Supremo N° 007-2013-MINAGRI que aprobó el Reglamento de Organización y Funciones del Servicio Nacional Forestal y de Fauna Silvestre - SERFOR, modificado por Decreto Supremo N° 016-2014-MINAGRI;

SE RESUELVE:

Artículo 1.- Aprobar el documento denominado "Declaratoria de Alcance para la implementación de la Infraestructura de Datos Espaciales IDE-i SERFOR" del Servicio Nacional Forestal y de Fauna Silvestre – SERFOR, el mismo que consta de siete (7) páginas, y que forma parte integrante de la presente Resolución.

Artículo 2.- Aprobar el Documento denominado "Catálogo de Objetos Geográficos de la Gestión Forestal" del Servicio Nacional Forestal y de Fauna Silvestre - SERFOR, el mismo que consta de ciento catorce (114) páginas, y que forma parte integrante de la presente Resolución.



Artículo 3.- Notificar la presente Resolución a los miembros integrantes del Comité Coordinador Permanente de la IDE-i SERFOR para su implementación, aplicación, seguimiento y evaluación de los documentos mencionados en los artículos 1 y 2 de la presente Resolución.

Artículo 4.- Disponer la publicación de la presente Resolución en el Diario Oficial El Peruano, así como de sus anexos en el Portal Institucional del Servicio Nacional Forestal y de Fauna Silvestre - SERFOR (www.serfor.gob.pe).

Regístrese, comuníquese y publíquese.



John Leigh Vetter

Director Ejecutivo (e)

Servicio Nacional Forestal y de
Fauna Silvestre



ACRÓNIMOS

ANA	Autoridad Nacional del Agua
ANP	Áreas Naturales Protegidas
ARFFS	Autoridad Regional Forestal y de Fauna Silvestre
ASP	Aserradero Portátil
ATFFS	Administración Técnica Forestal y de Fauna Silvestre
BPP	Bosques de Producción Permanente
CC	Comunidad Campesina
CCCC	Comunidades Campesinas
CCIDEP	Comité Coordinador Permanente de la Infraestructura de Datos Espaciales del Perú
CCNN	Comunidades Nativas
CN	Comunidad Nativa
CUA	Clases de Uso Actual del Bosque
DCZO	Dirección de Catastro, Zonificación y Ordenamiento
DE	Dirección Ejecutiva
DGIOFFS	Dirección General de Información y Ordenamiento Forestal y de Fauna Silvestre
GORE	Gobiernos Regionales
IDE-i	Infraestructura De Datos Espaciales Institucional
INFFS	Inventario Nacional Forestal y de Fauna Silvestre
ISO	<i>International Organizational for Standarization</i> (Organización Internacional de Normalización)
MINAGRI	Ministerio de Agricultura y Riego
MINAM	Ministerio del Ambiente

MTC	Ministerio de Transportes y Comunicaciones
OF	Ordenamiento Forestal
OSINFOR	Organismo de Supervisión de los Recursos Forestales y de Fauna Silvestre
PAU	Proceso Administrativo Único
PC	Parcela de Corta
PCM	Presidencia de Consejo de Ministro
PFSI	<i>Peru Forest Sector Initiative</i> (Iniciativa del Sector Forestal Peruano)
PGMF	Plan General de Manejo Forestal
PMFI	Plan de Manejo Forestal Intermedio
PO	Plan Operativo
POA	Plan Operativo Anual
RASP	Registro de Aserraderos Portátiles
SERFOR	Servicio Nacional Forestal y de Fauna Silvestre
SERNANP	Servicio Nacional de Áreas Naturales Protegidas por el Estado
SINANPE	Sistema Nacional de Áreas Naturales Protegidas por el Estado
SINAFOR	Sistema Nacional de Gestión Forestal y de Fauna Silvestre
SNIFFS	Sistema Nacional de Información Forestal y de Fauna Silvestre
SUNARP	Superintendencia Nacional de los Registros Públicos
UA	Unidad de Aprovechamiento
UOF	Unidad de Ordenamiento Forestal
UT	Unidades de Trabajo
UTM	El Sistema de Coordenadas Universal Transversal de Mercator
ZF	Zonificación Forestal



Pre sen ta ción

El Servicio Nacional Forestal y de Fauna Silvestre (SERFOR), como órgano adscrito al Ministerio de Agricultura y Riego, es la Autoridad Nacional Forestal y de Fauna Silvestre y a su vez ente rector del Sistema Nacional de Gestión Forestal y de Fauna Silvestre (SINAFOR). Fue creado mediante la Ley N° 29763, Ley Forestal y de Fauna Silvestre e inició funciones el 26 de julio del año 2014.


Para el cumplimiento de su cometido, el SERFOR genera y administra información en materia forestal y de fauna silvestre, la misma que incluye un componente espacial y constituye un insumo indispensable para la toma de decisiones. Sin embargo, para gestionar de forma eficiente esta información, es necesario disponer de un modelo de catalogación que permita identificar cada dato espacial, su estructura, jerarquía, contenido, así como los responsables de su elaboración, según los respectivos estándares nacionales e internacionales.

La óptima gestión de los recursos forestales y de fauna silvestre implica consolidar e integrar la información generada en el ámbito regional y nacional. En razón a ello, la Infraestructura de Datos Espaciales del SERFOR (IDE-i SERFOR) y el uso de la tecnología apropiada, garantizará la recopilación, intercambio, gestión y difusión de la información en materia forestal.


El presente Catálogo de Objetos Geográficos de la Gestión Forestal, es el resultado de un trabajo conjunto y articulado con representantes de los gobiernos regionales de Loreto, San Martín, Ucayali, Huánuco, Madre de Dios y Amazonas, que pone en relevancia a este producto y se enmarca dentro del proceso de modernización del Estado, cuyo objetivo consiste en mejorar la producción, acceso y uso de información geoespacial de manera ordenada, estandarizada, actualizada e interoperable entre instituciones.

En ese sentido, se pone a disposición la presente publicación a las instituciones públicas, la sociedad civil y a todos los actores que se encuentren involucrados en la generación, uso y distribución de información sobre los recursos forestales. De esta manera, el SERFOR contribuye decididamente, como parte de su política institucional, a la producción y gestión de información del sector forestal, de tal manera que esta pueda ser incorporada en la toma de decisiones y en la construcción de políticas públicas que beneficien a los peruanos.

John James Leigh Vetter
Director Ejecutivo (e)
Servicio Nacional Forestal y de Fauna Silvestre



Introducción



ELSERFOR como Autoridad Nacional Forestal y de Fauna Silvestre, desde su inicio viene trabajando para lograr una gestión sostenible del patrimonio forestal y de fauna silvestre de la Nación. Para ello se busca, poner en valor nuestro patrimonio y hacer frente al tráfico ilegal de flora y fauna silvestre y a la principal amenaza del bosque: la deforestación. Asimismo, se busca combatir la degradación.


Alcanzar una gestión sostenible del territorio es difícil más aún cuando actualmente existe información geográfica dispersa desactualizada y generada bajo distintos criterios, por lo tanto, no compatible entre sí. La información geográfica se constituye como un elemento crítico para el desarrollo del territorio, fundamentalmente por ser una herramienta de relevancia en los procesos de toma de decisión.

El propósito de catalogar la información geográfica espacial de la Gestión Forestal, es poder construir un marco organizativo que permita identificar información cartográfica interoperable, visualizable y publicable en un catálogo, respetando los estándares y las normas internacionales de calidad.

El Catálogo de Objetos Geográficos contiene criterios técnicos que orientan a que los procesos de producción de la información geográfica se estructuren de forma ordenada, así también, apoya la evaluación de los parámetros de calidad, permite el establecimiento de bases de datos homogéneas, a través de la difusión e intercambio de información a cualquier escala. La catalogación de la información geográfica coadyuva directamente en el óptimo desarrollo de una infraestructura de datos espaciales.

El catálogo de objetos geográficos se enmarca dentro de los alcances del Lineamiento 2 del Eje de la Política 1 de la Política Nacional Forestal y de Fauna Silvestre - aprobada mediante Decreto Supremo N° 009-2013-MINAGRI - : Institucionalidad y Gobernanza que dicta las acciones a realizar en cuanto a la generación de las condiciones políticas, legales, administrativas, económicas y financieras para la eficiente gestión forestal y de fauna silvestre. Para tal fin, se pondrá a disposición de los distintos usuarios vinculados al sector forestal información interconectada y oportuna, la misma que tendrá una clara incidencia en la toma de decisiones para la gestión sostenible del patrimonio forestal de la Nación. .

Por ello y dando cumplimiento a la Política Nacional de Modernización de la Gestión Pública, se viene implementado la Infraestructura de Datos Espaciales del SERFOR (IDE-i SERFOR), con el objetivo de mejorar la producción, acceso y uso de información geoespacial de manera ordenada, estandarizada, actualizada e interoperable entre instituciones.






Ba se Le gal

- **Constitución Política del Perú.**
- **Decreto Legislativo N° 997**, modificado por la Ley N° 30048, que aprueba la Ley de Organización y Funciones del Ministerio de Agricultura.
- **Ley N° 27658** – Ley Marco de Modernización de la Gestión del Estado.
- **Ley N° 27867** – Ley Orgánica de Gobiernos Regionales.
- **Ley N° 26821** – Ley Orgánica de Aprovechamiento Sostenible de Recursos Naturales.
- **Ley N° 29763** – Ley Forestal y de Fauna Silvestre.
- **Ley N° 26834** – Ley de Áreas Naturales Protegidas y su Reglamento aprobado con Decreto Supremo 038-2001-AG.
- **Ley N° 28736** – Ley para Protección de Pueblos Indígenas y originarios en situación de aislamiento y en situación de contacto inicial.
- **Decreto Supremo N° 006-2017-JUS** - Texto Único Ordenado de la Ley del Procedimiento Administrativo General Ley N° 27444.
- **Decreto Supremo N° 009-2013-MINAGRI** - Política Nacional Forestal y de Fauna Silvestre.
- **Decreto Supremo N° 007-2013-MINAGRI**, modificado por Decreto Supremo N° 016-2014-MINAGRI – Reglamento de Organización y Funciones de SERFOR.
- **Decreto Supremo N° 018-2015-MINAGRI**, que aprueba el Reglamento para la Gestión Forestal.
- **Decreto Supremo N° 020-2015-MINAGRI**, que aprueba el Reglamento para la Gestión de Plantaciones Forestales y Sistemas Agroforestales.
- **Decreto Supremo N° 021-2015-MINAGRI**, que aprueba el Reglamento para la Gestión Forestal y de Fauna Silvestre en Comunidades Campesinas y Nativas.
- **Decreto Supremo N° 133-2013-PCM** – Lineamiento de aplicación nacional que establece el acceso e intercambio de información espacial entre entidades de la administración pública.
- **Decreto Supremo N° 008-2007-MIMDES**, modificado por Decreto Supremo N° 008-2016-MC, Reglamento de la Ley N° 28736.
- **Resolución Ministerial 325-2007-PCM**, que constituye el Comité Coordinador Permanente de la Infraestructura de Datos Espaciales del Perú – CCIDEP.
- **Resolución de Dirección Ejecutiva N° 168-2016-SERFOR-DE** – Aprueba la Guía Metodológica para la Zonificación Forestal.
- **Resolución Comisión de Normalización y de Fiscalización de Barreras Comerciales No Arancelarias N° 101-2014/CNB-INDECOPI**, que aprueba la Norma Técnica Peruana NTP-ISO 19110:2014 Información Geográfica. Metodología para la catalogación de objetos geográficos 1era Edición, y su Enmienda (NTP-ISO 19110/ENM 1:2014).
- **Resolución de Dirección Ejecutiva N° 005-2017-SERFOR-DE** – Declara de interés institucional la implementación de la Infraestructura de Datos Espaciales del SERFOR (IDE-i SERFOR) y conforma su Comité Coordinador Permanente.
- **Resolución de Dirección Ejecutiva N° 182-2017-SERFOR-DE** – Incorpora nuevos miembros y aprueba el Reglamento del Comité Coordinador Permanente de la IDE-i SERFOR.



Me to do lo gía




La catalogación de objetos geográficos de los procesos concernientes a la Gestión Forestal, se enmarca en la Norma Técnica Peruana NTP-ISO 19110/2014, la cual toma como referencia a la Norma ISO 19110 de la TC-211.

Adicional a la norma, para la identificación de los temas, grupos y objetos que contendrá el catálogo en mención, se utilizaron mapas conceptuales y grupos de trabajo.

Asimismo es importante señalar que la conceptualización de cada uno de los componentes del catálogo de objetos está definida en la documentación normativa de la Ley Forestal y de Fauna Silvestre y en sus reglamentos.

De otro lado, la parte gráfica del documento cuenta con fichas para cada uno de los temas, grupos y objetos.

En tanto que para la codificación, se consideró la premisa de que los códigos de cada tema y sus correspondientes jerarquías deben ser únicos e irrepetibles. Por ello, para la codificación de la temática forestal se inició con el código 06, dando continuidad a la codificación existente a nivel de datos fundamentales elaborado por el Instituto Geográfico Nacional, la misma que inicia en el 01 hasta el 05.





Objetivos

.....



Proporcionar criterios técnicos que orientan a que los procesos de producción de la información geográfica se estructuren de forma ordenada y estandarizada.



Apoyar la evaluación de los parámetros de calidad.



Permitir el establecimiento de bases de datos homogéneas, a través de la difusión e intercambio de información a cualquier escala.



Catalogar la información geográfica que contribuye directamente con el óptimo desarrollo de una infraestructura de datos espaciales.

Alcance

.....



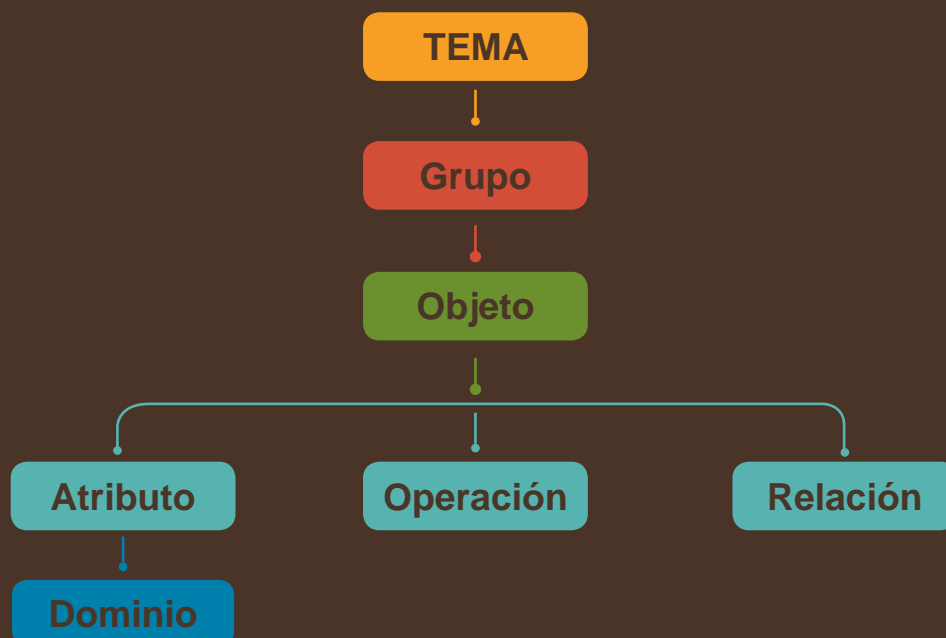
El presente documento, a partir de su publicación, será de aplicación obligatoria para todas las direcciones y oficinas del SERFOR que generen información espacial dentro de la temática de la gestión forestal. Del mismo modo, este catálogo de objetos se configura como el referente base para los Gobiernos Regionales que se encuentren en proceso de implementación de su Infraestructura de Datos Espaciales - IDE.



Concepto y Estructura

El tema "Gestión Forestal" se refiere a todos los objetos geográficos involucrados en el manejo y aprovechamiento de los recursos forestales en sus distintas modalidades de aprovechamiento o acceso al bosque y otros ecosistemas de vegetación silvestre.

Está constituido por elementos de documentación que se estructuran en diferentes niveles: grupo (primer nivel), que contiene a los objetos (segundo nivel), los mismos que están conformados por los atributos, operación y relación (tercer nivel). En un cuarto nivel, los atributos se desagregan en dominios.



FICHA TÉCNICA DESCRIPTIVA DEL OBJETO GEOGRÁFICO

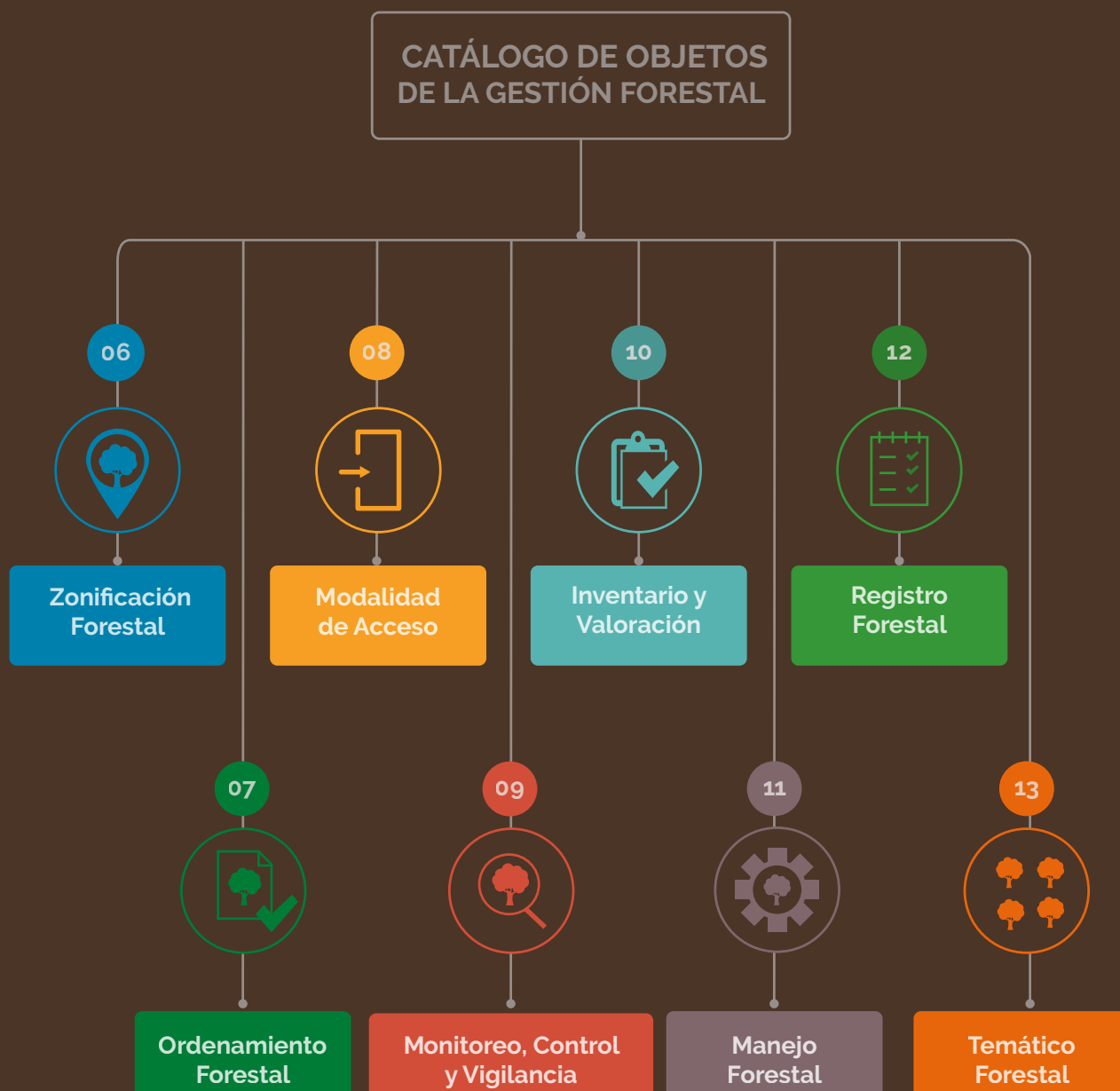
Se refiere al nombre del Tema en el cual se encuentra el Objeto clasificado.	Código del Tema en el cual se encuentra el Objeto clasificado.	Se refiere al nombre del Grupo en el cual se encuentra el Objeto clasificado.	Código del Grupo en el cual se encuentra el Objeto clasificado.
TEMA: ORDENAMIENTO FORESTAL	NRO. TEMA 07	GRUPO: UNIDADES DE ORDENAMIENTO FORESTAL	NRO. GRUPO 0701
Se refiere al nombre que se ha asignado al Objeto.	OBJETO: Bosque de Producción Permanente		NRO. OBJETO 120101
Descripción: listado de características que define el Objeto cuyo sustento no está en una norma legal.	INFORMACIÓN GENERAL DE LOS OBJETOS Definición: Se establece por resolución ministerial del MINAGRI a propuesta de SERFOR en bosques de categoría I y II, con fines de producción permanente de madera y otros productos forestales diferentes a la madera, así como de fauna silvestre y la provisión de servicios de los ecosistemas.		DESCRIPCIÓN: Tipo de objeto: Polígono Reglamentación del elemento y sus componentes: Ley Forestal N° 29763 – Art: 28 literal a), 29. Reglamento para la Gestión Forestal Art: 34 numeral 34.1), 35. Fuente: SERFOR Relaciones: Este objeto también se encuentra en los objetos de bosques de categoría I y II.
Definición: es un concepto del Objeto, sustentado en una norma legal.	ATRIBUTOS: ZONA: Nombre de la zona del bosque de producción permanente (BPP) NOMDEP: Nombre de departamento SUPSIG: Superficie SIG (calculada por el software) (ha) SUPAPR: Superficie aprobada (ha) DOCLEG: Documento legal de creación (Resolución ministerial) FECLEG: Fecha de documento legal de creación DOCRE: Documento legal de redimensionamiento del área del bosque FECRED: Fecha de documento legal de redimensionamiento CATRED: Categoría de redimensionamiento: Comunidad Nativa, Comunidad Campesina, Predio Privado, Recategorización, Otros derechos reconocidos, y Sin modificación. CATBOS: Categoría de zonificación: Bosque de categoría I, Bosque de categoría II, y Bosque de categoría I-II NROPAR: Número de partida registral del bosque en SUNARP FEC PUB: Fecha de publicación		Define la geometría del Objeto. Nombra el reglamento que define el Objeto. Nombra la Dirección o Área donde se originan los datos y que responden por su mantenimiento. Nombra las relaciones que pueden ocurrir con el Objeto.
Permite enlistar las características de los objetos y categorías según su clasificación.			

ATRIBUTOS EN COMÚN A TODOS LOS OBJETOS GEOGRÁFICOS

En la elaboración de este catálogo se ha establecido un grupo de atributos en común que serán considerados en todos los objetos identificados en este documento.

TEMA:	GRUPO:
TODOS	TODOS
OBJETO:	TODOS
ATRIBUTOS COMUNES A TODOS LOS OBJETOS	
ZONUTM: Zona UTM: WGS 84 Zona 17 Sur, WGS 84 Zona 18 Sur, y WGS 84 Zona 19 Sur	
FUENTE: Entidad generadora de la información	
OBSERV: Cualquier observación o referencia	
DOCREG: Documento o informe técnico que avala el registro del objeto en la base de datos espacial	
FECREG: Fecha de registro del objeto en la base de datos espacial	
ORIGEN: Origen del objeto. En forma digital: COORD, SHP, BD, JPG (Escaneo), o si proviene en físico: EXP.	
Los objetos que son de tipo tabla solo requieren los atributos: FUENTE, OBSERV, DOCREG, FECREG, y ORIGEN (solamente BD, JPG o EXP).	
Los objetos que son de tipo geométricos en el atributo ORIGEN pueden seleccionar: COORD, SHP, JPG o EXP.	

TEMAS DEL CATÁLOGO DE OBJETOS DE LA GESTIÓN FORESTAL



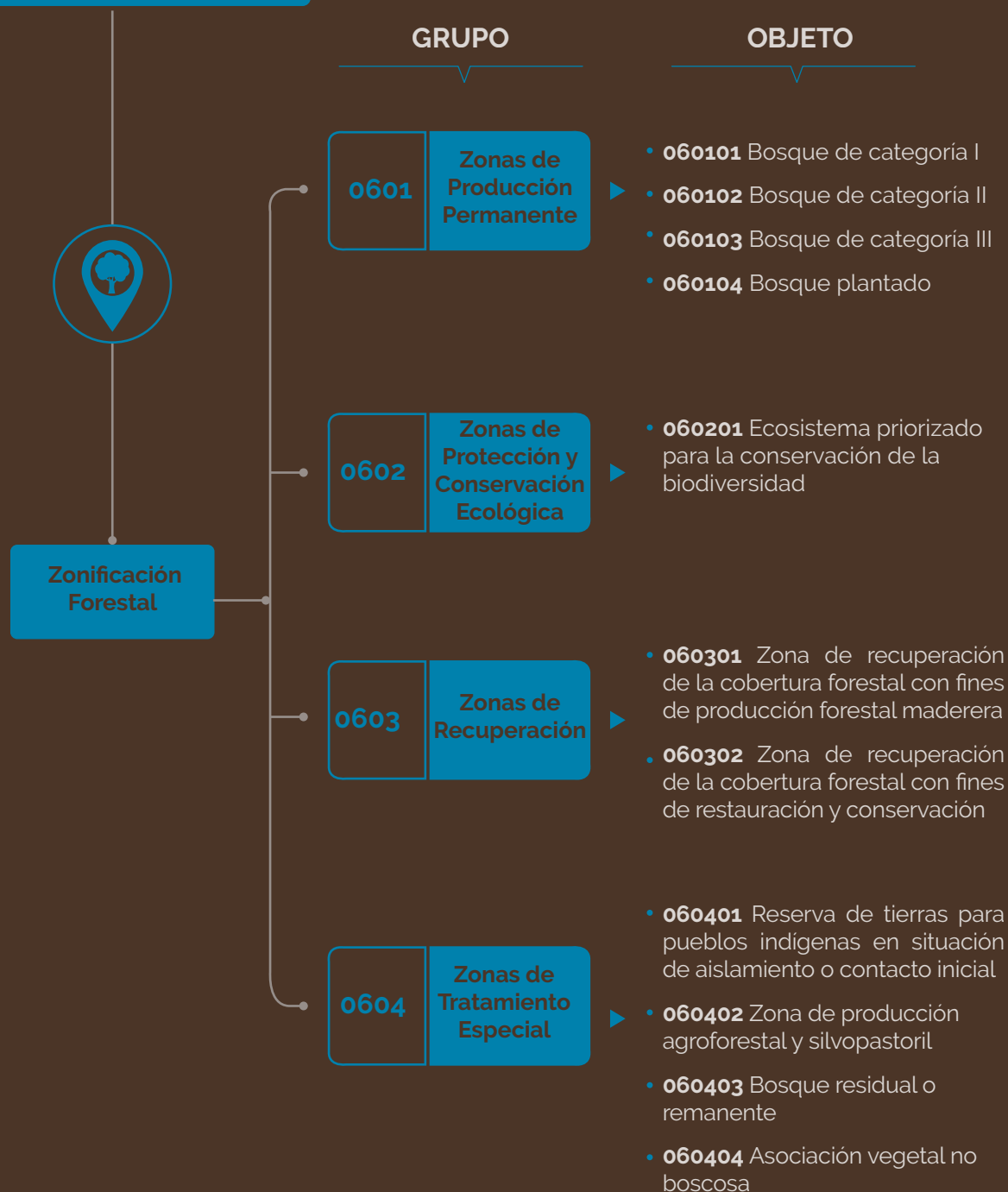




06

ZONIFICACIÓN FORESTAL

CATÁLOGO DE OBJETOS DE LA GESTIÓN FORESTAL



TEMA: ZONIFICACIÓN FORESTAL	NRO. TEMA 06	GRUPO: ZONAS DE PRODUCCIÓN PERMANENTE	NRO. GRUPO 0601
OBJETO: Bosque de Categoría I			NRO. OBJETO 060101
INFORMACIÓN GENERAL DE LOS OBJETOS		DESCRIPCIÓN:	
<p>Definición: Área de bosque natural primario o secundario cuyas condiciones bióticas y abióticas permiten el aprovechamiento sostenible de recursos forestales y de fauna silvestre, donde es posible la extracción de madera solo bajo sistemas de baja intensidad, la extracción de productos no maderables y de fauna silvestre y el aprovechamiento económico de servicios de los ecosistemas.</p>		<p>Tipo de objeto: Polígono</p> <p>Reglamentación del elemento y sus componentes: Ley N° 29763 – Ley Forestal y de Fauna Silvestre - Art. 27 literal a) numeral 1).</p> <p>Fuente: GORE</p>	
ATRIBUTOS:			
<p>DOCLEG: Documento de aprobación (Resolución ministerial)</p> <p>FECLEG: Fecha del documento</p> <p>NOMBRE: Nombre del objeto</p> <p>NOMDEP: Nombre de departamento</p> <p>SUPSIG: Superficie SIG (calculada por el software) (ha)</p> <p>SUPAPR: Superficie aprobada (ha)</p>			

TEMA: ZONIFICACIÓN FORESTAL	NRO. TEMA 06	GRUPO: ZONAS DE PRODUCCIÓN PERMANENTE	NRO. GRUPO 0601
OBJETO: Bosque de Categoría II			NRO. OBJETO 060102
INFORMACIÓN GENERAL DE LOS OBJETOS Definición: Área de bosque natural primario o secundario, cuyas condiciones bióticas y abióticas le confieren valor especial para la provisión de servicios de los ecosistemas y que permiten el aprovechamiento sostenible de recursos forestales diferentes a la madera sin reducir la cobertura vegetal, así como de la fauna silvestre y de los servicios de los ecosistemas.		DESCRIPCIÓN: Tipo de objeto: Polígono Reglamentación del elemento y sus componentes: Ley N° 29763 – Ley Forestal y de Fauna Silvestre - Art. 27 literal a) numeral 2). Fuente: GORE	
ATRIBUTOS: DOCLEG: Documento de aprobación (Resolución ministerial) FECLEG: Fecha del documento NOMBRE: Nombre del objeto NOMDEP: Nombre de departamento SUPSIG: Superficie SIG (calculada por el software) (ha) SUPAPR: Superficie aprobada (ha)			

TEMA: ZONIFICACIÓN FORESTAL	NRO. TEMA 06	GRUPO: ZONAS DE PRODUCCIÓN PERMANENTE	NRO. GRUPO 0601
OBJETO: Bosque de Categoría III			NRO. OBJETO 060103
INFORMACIÓN GENERAL DE LOS OBJETOS Definición: Área de bosque natural primario o secundario, cuyas condiciones bióticas y abióticas le confieren valor especial para la provisión de servicios de los ecosistemas y que permiten el aprovechamiento sostenible de recursos forestales diferentes a la madera sin reducir la cobertura vegetal, así como de la fauna silvestre y de los servicios de los ecosistemas.		DESCRIPCIÓN: Tipo de objeto: Polígono Reglamentación del elemento y sus componentes: Ley N° 29763 – Ley Forestal y de Fauna Silvestre – Art. 27 literal a) numeral 3). Fuente: GORE	
ATRIBUTOS: DOCLEG: Documento de aprobación (Resolución ministerial) FECLEG: Fecha del documento NOMBRE: Nombre del objeto NOMDEP: Nombre de departamento SUPSIG: Superficie SIG (calculada por el software) (ha) SUPAPR: Superficie aprobada (ha)			

TEMA: ZONIFICACIÓN FORESTAL	NRO. TEMA 06	GRUPO: ZONAS DE PRODUCCIÓN PERMANENTE	NRO. GRUPO 0601
OBJETO: Bosque Plantado			NRO. OBJETO 060104
INFORMACIÓN GENERAL DE LOS OBJETOS		DESCRIPCIÓN:	
Definición: Área de ecosistemas forestales, producto de la forestación o reforestación con fines de producción sostenible de madera y otros productos forestales, así como el aprovechamiento económico de servicios de los ecosistemas de acuerdo a sus condiciones bióticas y abióticas.		Tipo de objeto: Polígono Reglamentación del elemento y sus componentes: Ley N° 29763 – Ley Forestal y de Fauna Silvestre – Art. 27 literal a) numeral 4). Fuente: GORE	
ATRIBUTOS:			
DOCLEG: Documento de aprobación (Resolución ministerial) FECLEG: Fecha del documento NOMBRE: Nombre del objeto NOMDEP: Nombre de departamento SUPSIG: Superficie SIG (calculada por el software) (ha) SUPAPR: Superficie aprobada (ha)			

TEMA: ZONIFICACIÓN FORESTAL	NRO. TEMA 06	GRUPO: ZONAS DE PROTECCIÓN Y CONSERVACIÓN ECOLÓGICA	NRO. GRUPO 0602
OBJETO: Ecosistema Priorizado para la Conservación de la Biodiversidad			NRO. OBJETO 060201
INFORMACIÓN GENERAL DE LOS OBJETOS		DESCRIPCIÓN:	
<p>Definición: Ecosistema frágil que por su baja resiliencia o capacidad de retorno a sus condiciones originales, resulta inestable ante eventos de naturaleza antropogénica.</p> <p>Está compuesto por áreas prioritarias para la conservación de la biodiversidad en las que se restringen o limitan los usos extractivos</p>		<p>Tipo de objeto: Polígono</p> <p>Reglamentación del elemento y sus componentes: Ley N° 29763 – Ley Forestal y de Fauna Silvestre – Art. 27 literal b).</p> <p>Fuente: GORE</p> <p>Relaciones: Son parte de este objeto las Áreas Naturales Protegidas (ANP), las cuales serán ubicadas en el tema de Ordenamiento Forestal, su gestión se rige por la Ley N° 26834, su reglamento, y demás normas legales asociadas.</p>	
ATRIBUTOS:			
<p>DOCLEG: Documento de aprobación (Resolución ministerial)</p> <p>FECLEG: Fecha del documento</p> <p>NOMBRE: Nombre del objeto</p> <p>NOMDEP: Nombre de departamento</p> <p>SUPSIG: Superficie SIG (calculada por el software) (ha)</p> <p>SUPAPR: Superficie aprobada (ha)</p>			

TEMA: ZONIFICACIÓN FORESTAL	NRO. TEMA 06	GRUPO: ZONAS DE RECUPERACIÓN	NRO. GRUPO 0603
OBJETO: Zona de Recuperación de la Cobertura Forestal con fines de Producción Maderera			NRO. OBJETO 060301
INFORMACIÓN GENERAL DE LOS OBJETOS		DESCRIPCIÓN:	
Definición: Está conformada por tierras que no tienen cobertura de bosques primarios o bosques secundarios maduros mayor o igual al 30% del área, cuyas condiciones bióticas y abióticas favorecen la instalación de plantaciones forestales con fines de producción de madera, otros productos forestales y de fauna silvestre.		Tipo de objeto: Polígono Reglamentación del elemento y sus componentes: Ley N° 29763 – Ley Forestal y de Fauna Silvestre – Art. 27 literal c) numeral 1). Fuente: GORE	
ATRIBUTOS:			
DOCLEG: Documento de aprobación (Resolución ministerial) FECLEG: Fecha del documento NOMBRE: Nombre del objeto NOMDEP: Nombre de departamento SUPSIG: Superficie SIG (calculada por el software) (ha) SUPAPR: Superficie aprobada (ha)			

TEMA: ZONIFICACIÓN FORESTAL	NRO. TEMA 06	GRUPO: ZONAS DE RECUPERACIÓN	NRO. GRUPO 0603
OBJETO: Zona de Recuperación de la Cobertura Forestal con fines de Restauración y Conservación			NRO. OBJETO 060302
INFORMACIÓN GENERAL DE LOS OBJETOS		DESCRIPCIÓN:	
<p>Definición: La conforman tierras de aptitud forestal o de protección que no tienen cobertura de bosques primarios o secundarios maduros mayor o igual al 30%.</p> <p>Sus condiciones bióticas y abióticas favorecen la reforestación con especies nativas destinadas a la restauración ecológica, a la provisión de servicios de los ecosistemas, al aprovechamiento de fauna silvestre y de productos forestales diferentes a la madera que no afecten la cobertura vegetal, según los casos.</p>		<p>Tipo de objeto: Polígono</p> <p>Reglamentación del elemento y sus componentes: Ley N° 29763 – Ley Forestal y de Fauna Silvestre – Art. 27 literal c) numeral 2).</p> <p>Fuente: GORE</p>	
ATRIBUTOS:			
<p>DOCLEG: Documento de aprobación (Resolución ministerial)</p> <p>FECLEG: Fecha del documento</p> <p>NOMBRE: Nombre del objeto</p> <p>NOMDEP: Nombre de departamento</p> <p>SUPSIG: Superficie SIG (calculada por el software) (ha)</p> <p>SUPAPR: Superficie aprobada (ha)</p>			

TEMA: ZONIFICACIÓN FORESTAL	NRO. TEMA 06	GRUPO: ZONAS DE TRATAMIENTO ESPECIAL	NRO. GRUPO 0604
OBJETO: Reserva de Tierras para Pueblos Indígenas en Situación de Aislamiento o Contacto Inicial			NRO. OBJETO 060401
INFORMACIÓN GENERAL DE LOS OBJETOS		DESCRIPCIÓN:	
Definición: Este tipo de reserva se rige por la Ley N° 28736, Ley para la Protección de Pueblos Indígenas u Originarios en Situación de Aislamiento y en Situación de Contacto Inicial, su reglamento y normas complementarias. En ellas no se otorga títulos habilitantes.		Tipo de objeto: Polígono Reglamentación del elemento y sus componentes: Ley N° 29763 – Ley Forestal y de Fauna Silvestre – Art 27 literal c) numeral 1). Fuente: GORE	
ATRIBUTOS:			
DOCLEG: Documento de aprobación (Resolución ministerial) FECLEG: Fecha del documento NOMBRE: Nombre del objeto NOMDEP: Nombre de departamento SUPSIG: Superficie SIG (calculada por el software) (ha) SUPAPR: Superficie aprobada (ha)			

TEMA: ZONIFICACIÓN FORESTAL	NRO. TEMA 06	GRUPO: ZONAS DE TRATAMIENTO ESPECIAL	NRO. GRUPO 0604
OBJETO: Zona de Producción Agroforestal y Silvopastoril			NRO. OBJETO 060402
INFORMACIÓN GENERAL DE LOS OBJETOS		DESCRIPCIÓN:	
<p>Definición: Está conformada por ecosistemas transformados, ubicados sobre tierras forestales o de protección que fueron objeto en el pasado de retiro de la cobertura boscosa, en los que se ha instalado y desarrollado sistemas sostenibles de producción permanente, compatibles con la zonificación ecológica económica.</p> <p>En ellos se combinan vegetación forestal o leñosa y plantas domesticadas con fines de producción forestal, agrícola o pecuaria en forma sostenible, contribuyendo a la provisión de servicios ecosistémicos.</p>		<p>Tipo de objeto: Polígono</p> <p>Reglamentación del elemento y sus componentes: Ley N° 29763 – Ley Forestal y de Fauna Silvestre – Art. 27 literal d) numeral 2).</p> <p>Fuente: GORE</p>	
ATRIBUTOS:			
<p>DOCLEG: Documento de aprobación (Resolución ministerial)</p> <p>FECLEG: Fecha del documento</p> <p>NOMBRE: Nombre del objeto</p> <p>NOMDEP: Nombre de departamento</p> <p>SUPSIG: Superficie SIG (calculada por el software) (ha)</p> <p>SUPAPR: Superficie aprobada (ha)</p>			

TEMA: ZONIFICACIÓN FORESTAL	NRO. TEMA 06	GRUPO: ZONAS DE TRATAMIENTO ESPECIAL	NRO. GRUPO 0604
OBJETO: Bosque Residual o Remanente			NRO. OBJETO 060403
INFORMACIÓN GENERAL DE LOS OBJETOS		DESCRIPCIÓN:	
<p>Definición: Conformado por bosques naturales primarios aislados producto de la fragmentación del hábitat por procesos de ocupación y transformación de paisajes anteriormente forestales.</p> <p>De acuerdo a sus condiciones bióticas y abióticas, pueden destinarse a funciones de protección, aprovechamiento de productos no maderables, provisión de servicios de los ecosistemas forestales y otros tipos de vegetación silvestre.</p>		<p>Tipo de objeto: Polígono</p> <p>Reglamentación del elemento y sus componentes: Ley N° 29763 – Ley Forestal y de Fauna Silvestre – Art. 27 literal d) numeral 3).</p> <p>Fuente: GORE</p>	
ATRIBUTOS:			
<p>DOCLEG: Documento de aprobación (Resolución ministerial)</p> <p>FECLEG: Fecha del documento</p> <p>NOMBRE: Nombre del objeto</p> <p>NOMDEP: Nombre de departamento</p> <p>SUPSIG: Superficie SIG (calculada por el software) (ha)</p> <p>SUPAPR: Superficie aprobada (ha)</p>			

TEMA: ZONIFICACIÓN FORESTAL	NRO. TEMA 06	GRUPO: ZONAS DE TRATAMIENTO ESPECIAL	NRO. GRUPO 0604
OBJETO: Asociación Vegetal No Boscosa			NRO. OBJETO 060404
INFORMACIÓN GENERAL DE LOS OBJETOS		DESCRIPCIÓN:	
Definición: La conforman ecosistemas de vegetación silvestre constituida por especies herbáceas y arbustivas principalmente. De acuerdo a sus condiciones bióticas y abióticas, pueden destinarse a funciones de protección, aprovechamiento de productos no maderables y al aprovechamiento económico de servicios de los ecosistemas en las condiciones que se establezcan.		Tipo de objeto: Polígono Reglamentación del elemento y sus componentes: Ley N° 29763 – Ley Forestal y de Fauna Silvestre – Art. 27 literal d) numeral 4). Fuente: GORE	
ATRIBUTOS:			
DOCLEG: Documento de aprobación (Resolución ministerial) FECLEG: Fecha del documento NOMBRE: Nombre del objeto NOMDEP: Nombre de departamento SUPSIG: Superficie SIG (calculada por el software) (ha) SUPAPR: Superficie aprobada (ha)			





07

ORDENAMIENTO FORESTAL

CATÁLOGO DE OBJETOS
DE LA GESTIÓN FORESTAL



Ordenamiento
Forestal

GRUPO

0701 Unidades de
Ordenamiento
Forestal

0702 Áreas
Naturales
Protegidas

OBJETO

- **070101** Bosque de producción permanente
- **070102** Bosque local
- **070103** Bosque en reserva
- **070104** Bosque protector
- **070105** Bosque en tierras de comunidades campesinas y nativas
- **070106** Bosque en predios privados


- **070201** Área Natural Protegida



TEMA: ORDENAMIENTO FORESTAL	NRO. TEMA 07	GRUPO: UNIDADES DE ORDENAMIENTO FORESTAL	NRO. GRUPO 0701
OBJETO: Bosque de Producción Permanente			NRO. OBJETO 070101
INFORMACIÓN GENERAL DE LOS OBJETOS		DESCRIPCIÓN:	
Definición: Se establece por resolución ministerial del MINAGRI a propuesta de SERFOR en bosques de categoría I y II, con fines de producción permanente de madera y otros productos forestales diferentes a la madera, así como de fauna silvestre y la provisión de servicios de los ecosistemas.		Tipo de objeto: Polígono Reglamentación del elemento y sus componentes: Ley N° 29763 – Ley Forestal y de Fauna Silvestre – Art: 28 literal a), 29. Decreto Supremo N° 018-2005-MINAGRI – Reglamento para la Gestión Forestal Art: 34 numeral 34.1), 35. Fuente: SERFOR Relaciones: este objeto se encuentra inmerso en los objetos de bosques de categoría I y II.	
ATRIBUTOS:			
ZONA: Nombre de la zona del bosque de producción permanente (BPP) NOMDEP: Nombre de departamento SUPSIG: Superficie SIG (calculada por el software) (ha) SUPAPR: Superficie aprobada (ha) DOCLEG: Documento legal de creación (Resolución ministerial) FECLEG: Fecha de documento legal que establece el bosque local - vigencia del bosque DOCRED: Documento legal de redimensionamiento del área del bosque FECRED: Fecha de documento legal de redimensionamiento CATRED: Categoría de redimensionamiento: Comunidad Nativa, Comunidad Campesina, Predio Privado, Recategorización, Otros derechos reconocidos, y Sin modificación. CATBOS: Categoría de zonificación: Bosque de categoría I, Bosque de categoría II, y Bosque de categoría I-II NROPAR: Número de partida registral del bosque en SUNARP FECPUB: Fecha de publicación			



TEMA: ORDENAMIENTO FORESTAL	NRO. TEMA 07	GRUPO: UNIDADES DE ORDENAMIENTO FORESTAL	NRO. GRUPO 0701
OBJETO: Bosque Local			NRO. OBJETO 070102
INFORMACIÓN GENERAL DE LOS OBJETOS		DESCRIPCIÓN:	
<p>Definición: Es el destinado a posibilitar el acceso legal y ordenado de los pobladores locales al aprovechamiento sostenible con fines comerciales de bienes y servicios de los ecosistemas forestales y de otros ecosistemas de vegetación silvestre.</p> <p>De acuerdo a la categoría del sitio, se puede destinar al aprovechamiento maderable, de productos no maderables y de fauna silvestre o a sistemas silvopastoriles. Se incorporan al ordenamiento forestal de manera automática con su establecimiento.</p>		<p>Tipo de objeto: Polígono</p> <p>Reglamentación del elemento y sus componentes: Ley N° 29763 – Ley Forestal y de Fauna Silvestre – Art: 28 literal b), 30. Decreto Supremo N° 018-2015-MINAGRI - Reglamento para la Gestión Forestal Art: 34 numeral 34.4).</p> <p>Fuente: SERFOR</p> <p>Relaciones: Este objeto pueden estar inmerso dentro de cualquier objeto del tema de zonificación y ordenamiento forestal en tierras de dominio público, incluyendo los bosques de producción permanente.</p>	
ATRIBUTOS:			
<p>NOMBOS: Nombre particular del bosque</p> <p>SUPSIG: Superficie SIG (calculada por el software) (ha)</p> <p>SUPAPR: Superficie aprobada (ha)</p> <p>DOCLEG: Documento legal (Resolución de Dirección Ejecutiva de SERFOR) que establece el bosque local</p> <p>FECLEG: Fecha de documento legal que establece el bosque local - vigencia del bosque</p> <p>NOMDIS: Nombre de distrito</p> <p>NOMPRO: Nombre de provincia</p> <p>NOMDEP: Nombre de departamento</p> <p>CATORD: Categoría de zonificación o unidad de ordenamiento de establecimiento</p> <p>AUTFOR: Nombre de la autoridad regional forestal y de fauna silvestre</p> <p>DOCSOL: Documento de solicitud de establecimiento de bosque local</p> <p>FECLEG: Fecha de documento de solicitud</p> <p>FEC PUB: Fecha de publicación</p>			



TEMA: ORDENAMIENTO FORESTAL	NRO. TEMA 07	GRUPO: UNIDADES DE ORDENAMIENTO FORESTAL	NRO. GRUPO 0701
OBJETO: Bosque en Reserva			NRO. OBJETO 070103
INFORMACIÓN GENERAL DE LOS OBJETOS		DESCRIPCIÓN:	
Definición: Es una parte de los bosques de producción permanente que el Estado ha decidido mantener en reserva para su aprovechamiento futuro.		Tipo de objeto: Polígono	
		Reglamentación del elemento y sus componentes: Ley N° 29763 – Ley Forestal y de Fauna Silvestre – Art. 28 literal c), 32. Decreto Supremo N° 018-2015-MINA-GRI - Reglamento para la Gestión Forestal Art. 35.	
		Fuente: SERFOR	
		Relaciones: este objeto se encuentra inmerso en los objetos de bosques de categoría I y II.	
ATRIBUTOS:			
ZONA: Nombre de la zona del bosque de producción permanente (BPP)			
NOMDEP: Nombre de departamento			
SUPSIG: Superficie SIG (calculada por el software) (ha)			
SUPAPR: Superficie aprobada (ha)			
DOCLEG: Documento legal de establecimiento (Resolución de Dirección Ejecutiva de SERFOR)			
FECLEG: Fecha de documento de establecimiento			
CATRED: Categoría de redimensionamiento: Comunidad Nativa, Comunidad Campesina, Predio Privado, Recategorización, Otros derechos reconocidos, y Sin modificación.			
DOCRED: Documento legal de redimensionamiento del área del bosque			
FECRED: Fecha de documento de redimensionamiento			
CATBOS: Categoría de zonificación: Bosque de categoría I, Bosque de categoría II, y Bosque de categoría I-II			
NROPAR: Número de partida registral del bosque en SUNARP			



TEMA: ORDENAMIENTO FORESTAL	NRO. TEMA 07	GRUPO: UNIDADES DE ORDENAMIENTO FORESTAL	NRO. GRUPO 0701
OBJETO: Bosque Protector			NRO. OBJETO 070104
INFORMACIÓN GENERAL DE LOS OBJETOS		DESCRIPCIÓN:	
<p>Definición: Se establece sobre bosques de categoría III en zonas de producción permanente o bosques residuales o permanentes en zonas de tratamiento especial, para la conservación de cuencas y fuentes de agua, suelos y hábitats críticos, en los que se permite actividades productivas forestales y de fauna silvestre que no conlleven la pérdida de las funciones de protección.</p>		<p>Tipo de objeto: Poligono</p> <p>Reglamentación del elemento y sus componentes: Ley N° 29763 – Ley Forestal y de Fauna Silvestre – Art 28 literal d), 31.</p> <p>Fuente: SERFOR</p> <p>Relaciones: este objeto se encuentra inmerso en los objetos de bosques de categoría III.</p>	
ATRIBUTOS:			
<p>NOMBOS: Nombre del bosque</p> <p>NOMDEP: Nombre de departamento</p> <p>SUPSIG: Superficie SIG (calculada por el software) (ha)</p> <p>SUPAPR: Superficie aprobada (ha)</p> <p>DOCLEG: Documento legal de creación (Resolución de Dirección Ejecutiva de SERFOR)</p> <p>FECLEG: Fecha de documento legal de creación</p> <p>DOCRED: Documento legal de redimensionamiento del área del bosque</p> <p>FECRED: Fecha de documento legal de redimensionamiento</p> <p>CATRED: Categoría de redimensionamiento: Comunidad Nativa, Comunidad Campesina, Predio Privado, Recategorización, Otros derechos reconocidos, y Sin modificación.</p> <p>FEC PUB: Fecha de publicación</p>			



TEMA: ORDENAMIENTO FORESTAL	NRO. TEMA 07	GRUPO: UNIDADES DE ORDENAMIENTO FORESTAL	NRO. GRUPO 0701
OBJETO: Bosque en Tierras de Comunidades Campesinas y Nativas			NRO. OBJETO 070105
INFORMACIÓN GENERAL DE LOS OBJETOS		DESCRIPCIÓN:	
<p>Definición: Es un bosque en tierras de comunidades campesinas y nativas que es reconocido por la autoridad regional forestal y de fauna silvestre. Se incorpora al ordenamiento forestal de manera automática como consecuencia de la titulación o cesión en uso.</p> <p>Aquellos en áreas de comunidades en reconocimiento, titulación y/o ampliación, son reconocidos como unidades transitorias de ordenamiento forestal, y su incorporación se realiza con el otorgamiento del permiso de aprovechamiento por la autoridad regional forestal y de fauna silvestre.</p>		<p>Tipo de objeto: Polígono</p> <p>Reglamentación del elemento y sus componentes: Ley N° 29763 – Ley Forestal y de Fauna Silvestre – Art. 28 literal e). Decreto Supremo N° 018-2015-MINAGRI - Reglamento para la Gestión Forestal Art. 34 numeral 34.2. Decreto Supremo N° 021-2015-MINAGRI - Reglamento para la Gestión Forestal y de Fauna Silvestre en Comunidades Nativas y Comunidades Campesinas Art. 21,22.</p> <p>Fuente: Autoridad Regional Forestal y de Fauna Silvestre.</p> <p>Relaciones: este objeto debe estar inmerso dentro las comunidades campesinas o nativas.</p>	
ATRIBUTOS:			
<p>NOMBOS: Nombre del bosque</p> <p>NOMDEP: Nombre de departamento</p> <p>SUPSIG: Superficie SIG (calculada por el software) (ha)</p> <p>SUPAPR: Superficie aprobada (ha)</p> <p>NOMCCN: Nombre de la Comunidad Campesina o Nativa</p> <p>DOCLEG: Documento legal de reconocimiento</p> <p>FECLEG: Fecha de documento legal de reconocimiento</p> <p>CODCAT: Código catastral de la comunidad</p> <p>TIPCOM: Tipo de comunidad: nativa o campesina</p> <p>ESTCOM: Estado de comunidad: titulado, reconocido, ampliación o en tramite de titulación</p>			



TEMA: ORDENAMIENTO FORESTAL	NRO. TEMA 07	GRUPO: UNIDADES DE ORDENAMIENTO FORESTAL	NRO. GRUPO 0701
OBJETO: Bosque en Predios Privados			NRO. OBJETO 070106
INFORMACIÓN GENERAL DE LOS OBJETOS		DESCRIPCIÓN:	
Definición: Es un bosque en predios privados, reconocido por la autoridad regional forestal y de fauna silvestre. Se incorpora al ordenamiento forestal de manera automática como consecuencia de la titulación del predio		Tipo de objeto: Polígono Reglamentación del elemento y sus componentes: Ley N° 29763 – Ley Forestal y de Fauna Silvestre – Art. 28 literal f). Decreto Supremo N° 018-2015-MINAGRI – Reglamento para la Gestión Forestal Art. 34 numeral 34.3). Fuente: Autoridad Regional Forestal y de Fauna Silvestre. Relaciones: este objeto debe estar inmerso dentro de un predio privado.	
ATRIBUTOS:			
CODCAT: Código catastral del predio NOMDEP: Nombre de departamento SUPSIG: Superficie SIG (calculada por el software) (ha) SUPAPR: Superficie aprobada (ha) DOCLEG: Documento legal de reconocimiento FECLEG: Fecha de documento legal de reconocimiento			

TEMA: ORDENAMIENTO FORESTAL	NRO. TEMA 07	GRUPO: ÁREAS NATURALES PROTEGIDAS	NRO. GRUPO 0702
OBJETO: Área Natural Protegida			NRO. OBJETO 070201
INFORMACIÓN GENERAL DE LOS OBJETOS		DESCRIPCIÓN:	
<p>Definición: Es el espacio continental y/o marino del territorio nacional, expresamente reconocido y declarado como tal, incluyendo sus categorías y zonificaciones, para conservar la diversidad biológica y demás valores asociados de interés cultural, paisajístico y científico, así como por su contribución al desarrollo sostenible del país.</p> <p>Las Áreas Naturales Protegidas constituyen patrimonio de la Nación.</p> <p>Su condición natural debe ser mantenida a perpetuidad pudiendo permitirse el uso regulado del área y el aprovechamiento de recursos, o determinarse la restricción de los usos directos.</p> <p>Son todos las unidades de ANP, ACR (Área de Conservación Regional) y ACP (Área de Conservación Privada). Las ANP son parte del ordenamiento forestal, sin perjuicio de ello, su establecimiento y gestión se rige por sus propias normas.</p>		<p>Tipo de objeto: Polígono</p> <p>Reglamentación del elemento y sus componentes: Ley N° 29763 – Ley Forestal y de Fauna Silvestre – Art. 27 literal b), 28. Ley N° 26834 – Ley de Áreas Naturales Protegidas, su reglamento, y demás normas legales asociadas.</p> <p>Fuente: SERNANP</p> <p>Relaciones: este objeto es establecido y gestionado por las normas del SERNANP.</p>	
ATRIBUTOS:			
<p>CODIGO: Código del Área Natural Protegida (ANP)</p> <p>CATEGO: Categoría del ANP: Parques Nacionales, Santuarios Nacionales, Santuarios Históricos, Reservas Nacionales, Reservas Paisajísticas, Bosques de Protección, Reservas Comunes, Cotos de Caza, Refugios de Vida Silvestre, Zonas Reservadas, Áreas de Conservación Regional y Áreas de Conservación Privada</p> <p>NOMANP: Nombre del ANP</p> <p>NOMDEP: Nombre(s) de departamento(s) de cobertura</p> <p>SUPSIG: Superficie SIG (calculada por el software) (ha)</p> <p>SUPAPR: Superficie aprobada (ha)</p> <p>DOCCRE: Documento legal de creación del ANP</p> <p>FECCRE: Fecha de promulgación de documento legal de creación</p> <p>DOCMOD: Documento legal de modificación del ANP</p> <p>FECMOD: Fecha de promulgación de documento legal de modificación</p>			



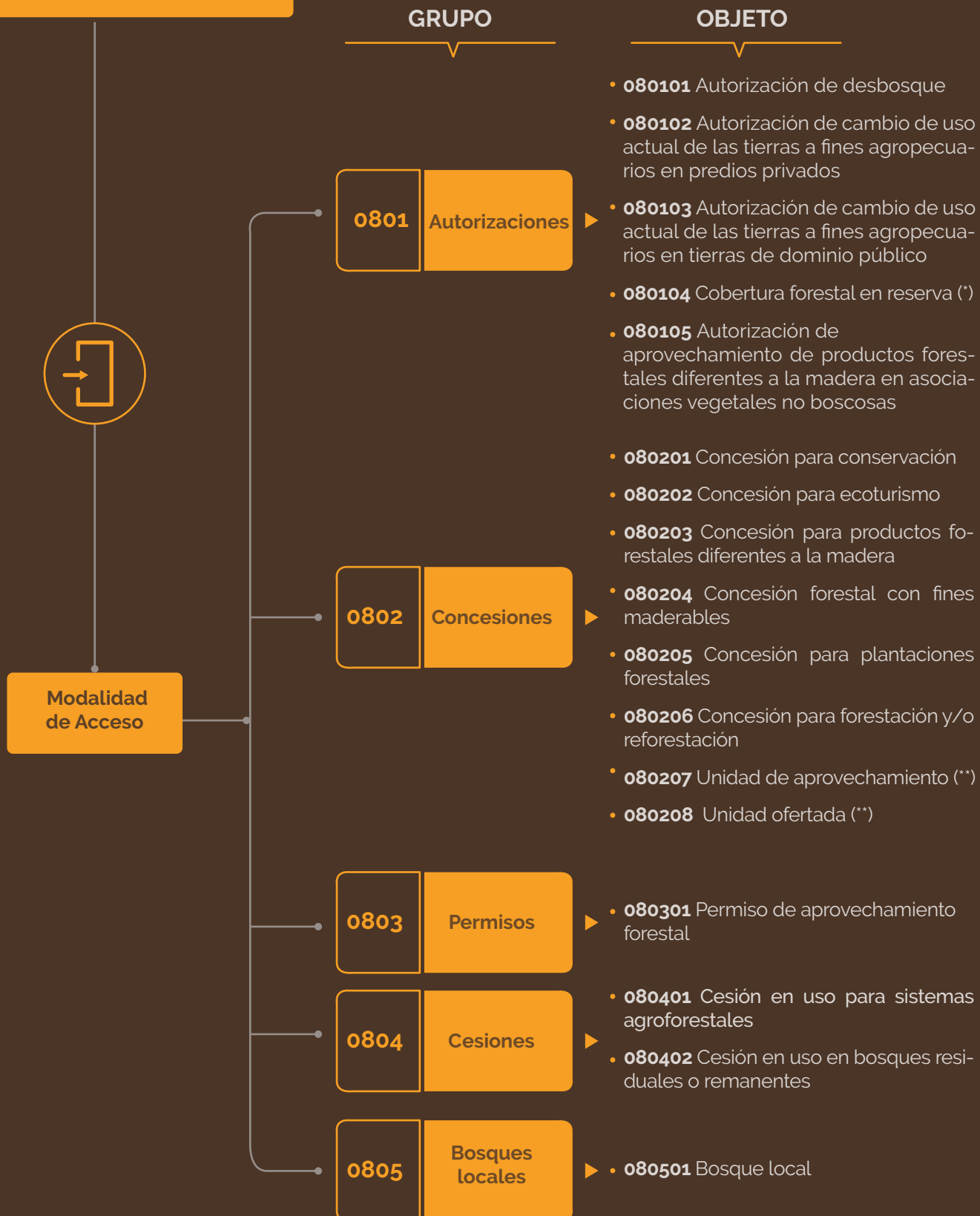


08

MODALIDAD DE ACCESO



CATÁLOGO DE OBJETOS DE LA GESTIÓN FORESTAL



(*) Este objeto no es una autorización
(**) Estos objetos no son concesiones

TEMA: MODALIDAD DE ACCESO	NRO. TEMA 08	GRUPO: AUTORIZACIONES	NRO. GRUPO 0801
OBJETO: Autorización de Desbosque			NRO. OBJETO 080101
INFORMACIÓN GENERAL DE LOS OBJETOS		CARACTERÍSTICAS	
<p>Definición: El desbosque consiste en el retiro de la cobertura forestal mediante cualquier método que conlleve la pérdida del estado natural del recurso forestal.</p> <p>El desbosque se realiza en áreas comprendidas en cualquier categoría del patrimonio forestal de la Nación, para el desarrollo de actividades productivas que no tengan como fines su manejo forestal sostenible, tales como: la instalación de infraestructura, la apertura de vías de comunicación, incluyendo caminos de acceso a áreas de producción forestal, la producción o transporte de energía, así como operaciones energéticas, hidrocarbúferas y mineras.</p> <p>El desbosque un acto administrativo que no constituye título habilitante.</p>		<p>Tipo de objeto: Polígono</p> <p>Reglamentación del elemento y sus componentes: Ley N° 29763 – Ley Forestal y de Fauna Silvestre – Art. 36. Decreto Supremo N° 018-2015-MINAGRI - Reglamento para la Gestión Forestal Art: 40 literal a), 125 al 128.</p> <p>Fuente: Autoridad Regional Forestal y de Fauna Silvestre, SERFOR.</p>	
ATRIBUTOS			
<p>NUMAUT: Número de autorización</p> <p>NOMTIT: Nombre del titular</p> <p>NOMREL: Nombre del representante legal</p> <p>NUMRUC: Número de RUC del titular</p> <p>TIPDOC: Tipo de documento de identidad del titular o del representante legal: DNI, Carné de Extranjería</p> <p>NRODOC: Número del documento de identidad del titular o del representante legal</p> <p>TIPODES: Tipo de actividad: hidrocarburo, minería, transporte u otro</p> <p>NOMBOS: Nombre particular del desbosque</p> <p>FINALI: Finalidad del desbosque: helipuerto, campamento, zona de descarga, zona de recarga, pozo, carretera, línea sísmica 2D u otro</p> <p>SUPSIG: Superficie SIG (calculada por el software) (ha)</p> <p>SUPAPR: Superficie aprobada de desbosque (ha)</p> <p>NOMDIS: Nombre de distrito</p> <p>NOMPRO: Nombre de provincia</p> <p>NOMDEP: Nombre de departamento</p> <p>AUTFOR: Nombre de la autoridad regional forestal y de fauna silvestre</p> <p>DOCLEG: Documento legal de autorización</p> <p>FECLEG: Fecha de documento</p> <p>FECINI: Fecha de inicio de autorización</p> <p>FECTER: Fecha de término de autorización</p> <p>PAGO: Pago por desbosque (S/ soles)</p> <p>VOLAPR: Volumen aprobado (m3)</p> <p>SUPCOM: Superficie de compensación ecosistémica (ha)</p> <p>DESTIN: Destino de cobertura forestal: comercio, autoconsumo, donación o sin uso</p>			

TEMA: MODALIDAD DE ACCESO	NRO. TEMA 08	GRUPO: AUTORIZACIONES	NRO. GRUPO 0801
OBJETO: Autorización de Cambio de Uso Actual de las Tierras a fines Agropecuarios en Predios Privados			NRO. OBJETO 080102



INFORMACIÓN GENERAL DE LOS OBJETOS

Definición: Todo proyecto productivo con fines agropecuarios en predios privados que impliquen el retiro de cobertura forestal, requiere una autorización de cambio de uso actual de la tierra previa, para el retiro de la cobertura forestal.

Es un acto administrativo que no constituye título habilitante.



CARACTERÍSTICAS

Tipo de objeto: Polígono

Reglamentación del elemento y sus componentes:

Ley N° 29763 – Ley Forestal y de Fauna Silvestre – Art. 38.

Decreto Supremo N° 018-2015-MINAGRI - Reglamento para la Gestión Forestal Art: 40 literal b), 124.

Decreto Legislativo N°1283 – Medidas de simplificación administrativa en los trámites previstos en la Ley N°29763 – Art. 4.

Fuente: Autoridad Regional Forestal y de Fauna Silvestre.



ATRIBUTOS

NUMAUT: Número de autorización

NOMTIT: Nombre del titular del predio

NOMREL: Nombre del representante legal

NUMRUC: Número de RUC del titular

TIPDOC: Tipo de documento de identidad del titular o del representante legal: DNI, Carné de Extranjería

NRODOC: Número del documento de identidad del titular o del representante legal

DOCTIT: Documento que acredite la propiedad del predio privado

CODCAT: Código catastral del predio

SECTOR: Sector de ubicación del predio

SUPSIG: Superficie SIG (calculada por el software) (ha)

SUPSOL: Superficie de cambio de uso (ha)

SUPTOT: Superficie total del predio – sumatoria total de A+C+P+F+X

SUPTIT: Superficie titulada – sumatoria total de A+C+P

NOMDIS: Nombre(s) de distrito(s)

NOMPRO: Nombre(s) de provincia(s)

NOMDEP: Nombre de departamento

AUTFOR: Nombre de la autoridad regional forestal y de fauna silvestre

DOCLEG: Documento legal de la autorización

FECLEG: Fecha de documento de autorización

FECINI: Fecha de inicio de autorización

FECTER: Fecha de término de autorización




PAGO: Pago por desbosque (S/ soles)

VOLAPR: Volumen aprobado (m3)




SUPRES: Superficie de Reserva (ha)

DESTIN: Destino de cobertura forestal: comercio, autoconsumo, o sin uso



TEMA: MODALIDAD DE ACCESO	NRO. TEMA 08	GRUPO: AUTORIZACIONES	NRO. GRUPO 0801
OBJETO: Autorización de Cambio de Uso Actual de las Tierras a fines Agropecuarios en Tierras de Dominio Público			NRO. OBJETO 080103
 INFORMACIÓN GENERAL DE LOS OBJETOS		 CARACTERÍSTICAS	
<p>Definición: Todo proyecto productivo con fines agropecuarios en tierras de dominio público que impliquen el retiro de cobertura forestal, requiere una autorización de cambio de uso actual de la tierra previa a la adjudicación.</p> <p>Es un acto administrativo que no constituye título habilitante.</p>		<p>Tipo de objeto: Polígono</p> <p>Reglamentación del elemento y sus componentes: Ley N° 29763 – Ley Forestal y de Fauna Silvestre – Art. 38. Decreto Supremo N° 018-2015-MINAGRI - Reglamento para la Gestión Forestal Art: 40 literal c), 122.</p> <p>Fuente: SERFOR.</p>	
 ATRIBUTOS			
<p>NUMAUT: Número de autorización</p> <p>NOMTIT: Nombre del titular</p> <p>NOMREL: Nombre del representante legal</p> <p>NUMRUC: Número de RUC del titular</p> <p>TIPDOC: Tipo de documento de identidad del titular o del representante legal: DNI, Carné de Extranjería</p> <p>NRODOC: Número del documento de identidad del titular o del representante legal</p> <p>SUPSIG: Superficie SIG (calculada por el software) (ha)</p> <p>SUPSOL: Superficie de cambio de uso (ha)</p> <p>NOMDIS: Nombre(s) de distrito(s)</p> <p>NOMPRO: Nombre(s) de provincia(s)</p> <p>NOMDEP: Nombre de departamento</p> <p>AUTFOR: Nombre de la autoridad regional forestal y de fauna silvestre</p> <p>DOCLEG: Documento legal de autorización</p> <p>FECLEG: Fecha de documento de autorización</p> <p>FECINI: Fecha de inicio de autorización</p> <p>FECTER: Fecha de término de autorización</p> <p>SUPRES: Superficie de reserva (ha)</p> <p>DESTIN: Destino de cobertura forestal: comercio, autoconsumo, o sin uso</p>			



TEMA: MODALIDAD DE ACCESO	NRO. TEMA 08	GRUPO: AUTORIZACIONES	NRO. GRUPO 0801
OBJETO: Cobertura Forestal en Reserva			NRO. OBJETO 080104
 INFORMACIÓN GENERAL DE LOS OBJETOS		 CARACTERÍSTICAS	
<p>Definición: Son áreas de cobertura forestal de reserva generadas cuando se otorga autorizaciones de cambio de uso actual de las tierras con fines agropecuarios, sean en tierras de dominio público o en predios privados.</p> <p>Estas deben ser igual o mayor al 30% del área total de cobertura forestal donde se desarrollará el proyecto, o en las tierras de aptitud agrícola. Además del área reservada, se debe mantener obligatoriamente la vegetación ribereña o de protección.</p>		<p>Tipo de objeto: Polígono</p> <p>Reglamentación del elemento y sus componentes: Ley N° 29763 – Ley Forestal y de Fauna Silvestre – Art. 38. Decreto Supremo N° 018-2015-MINAGRI - Reglamento para la Gestión Forestal Art: 122, 124.</p> <p>Fuente: Autoridad Regional Forestal y de Fauna Silvestre, SERFOR.</p>	
 ATRIBUTOS			
<p>NUMAUT: Número de autorización de cambio de uso actual de las tierras con fines agropecuarios</p> <p>SUPSIG: Superficie SIG (calculada por el software) (ha)</p> <p>SUPSOL: Superficie de reserva (ha)</p> <p>NOMDEP: Nombre de departamento</p> <p>AUTFOR: Nombre de la autoridad regional forestal y de fauna silvestre</p> <p>TIPAUT: Tipo de autorización de cambio de uso: tierras de dominio público, o predio privado</p>			

TEMA: MODALIDAD DE ACCESO		NRO. TEMA 08	GRUPO: AUTORIZACIONES	NRO. GRUPO 0801
OBJETO: Autorización de Aprovechamiento de Productos Forestales Diferentes a la Madera en Asociaciones Vegetales No Boscosas				NRO. OBJETO 080105
INFORMACIÓN GENERAL DE LOS OBJETOS		CARACTERÍSTICAS		
<p>Definición: Es la que otorga derechos para el aprovechamiento formal de productos forestales diferentes a la madera en asociaciones vegetales no boscosas, en áreas de dominio público y privado.</p> <p>Es un acto administrativo que constituye título habilitante.</p>		<p>Tipo de objeto: Polígono</p> <p>Reglamentación del elemento y sus componentes: Ley N° 29763 – Ley Forestal y de Fauna Silvestre – Art: 27 literal d) numeral 4), 70. Decreto Supremo N° 018-2015-MINAGRI - Reglamento para la Gestión Forestal Art: 39 numeral 39.2 literal c), 89. Resolución de Dirección Ejecutiva N°136-2016-SERFOR-DE – Lineamientos para la elaboración de Declaraciones de Manejo sostenible en asociaciones no boscosas.</p> <p>Fuente: Autoridad Regional Forestal y de Fauna Silvestre.</p>		
ATRIBUTOS				
<p>NUMAUT: Número de autorización</p> <p>ASIGNA: Ámbito donde se aprueba la autorización: Comunidad Nativa, Comunidad Campesina, Predio Privado, o Tierras de Dominio Público</p> <p>NOMTIT: Nombre del titular</p> <p>NOMREL: Nombre del representante legal</p> <p>NUMRUC: Número de RUC del titular</p> <p>TIPDOC: Tipo de documento de identidad del titular o del representante legal: DNI, Carné de Extranjería</p> <p>NRODOC: Número del documento de identidad del titular o del representante legal</p> <p>NOMCCN: Nombre de la comunidad o denominación del predio</p> <p>DOCLEG: Documento legal que aprueba la autorización</p> <p>FECLEG: Fecha de documento de aprobación</p> <p>CODCAT: Código catastral del predio o comunidad</p> <p>SECTOR: Sector en donde se encuentra el predio o comunidad</p> <p>DOCTIT: Documento que acredite la tenencia legal del predio</p> <p>NROPAR: Número de Partida Registral del predio o comunidad en SUNARP</p> <p>SUPSIG: Superficie SIG (calculada por el software) (ha)</p> <p>SUPAPR: Superficie aprobada (ha)</p> <p>CANAPR: Cantidad de productos aprobados</p> <p>UNIMED: Unidad de medida: kg, unidad</p> <p>NOMDIS: Nombre de distrito</p> <p>NOMPRO: Nombre de provincia</p> <p>NOMDEP: Nombre de departamento</p> <p>AUTFOR: Nombre de la autoridad regional forestal y de fauna silvestre</p> <p>FECINI: Fecha de inicio de la autorización</p> <p>FECTER: Fecha de término de la autorización</p> <p>SITUAC: Si se encuentra activa o inactiva de acuerdo a la ejecución de sus actividades de aprovechamiento</p> <p>RESOSI: Resolución sancionadora emitida por OSINFOR que modifica el estado del título habilitante</p> <p>RESAUT: Resolución sancionadora o medida cautelar emitida por la autoridad regional forestal y de fauna silvestre que modifica el estado del título habilitante</p> <p>FECMOD: Fecha de estado de modificación</p> <p>ESTCON: Estado del título habilitante: Vigente, No Vigente, Suspendido, y Extinguido</p> <p>FECCON : Fecha de estado del título habilitante</p> <p>ESTOSI: Estado OSINFOR: Caducado, Medida cautelar, Medida provisoria y No Aplica</p> <p>FECOSI: Fecha de estado de OSINFOR</p> <p>TIPANB: Tipo de Asociaciones Vegetales No Boscosas: plantas medicinales, especies arbustivas y herbáceas, vegetación acuática emergente y ribereña, y otros tipos de vegetación silvestre</p>				

TEMA: MODALIDAD DE ACCESO	NRO. TEMA 08	GRUPO: CONCESIONES	NRO. GRUPO 0802
OBJETO: Concesión para Conservación			NRO. OBJETO 080201



INFORMACIÓN GENERAL DE LOS OBJETOS

Definición: Son concesiones cuyo objetivo es contribuir de manera directa a la conservación de especies de flora y de fauna silvestre a través de la protección efectiva y usos compatibles como la investigación y educación, así como a la restauración ecológica.

Es un acto administrativo que constituye título habilitante.



CARACTERÍSTICAS

Tipo de objeto: Polígono

Reglamentación del elemento y sus componentes:

Ley N° 29763 – Ley Forestal y de Fauna Silvestre – Art: 51, 59.

Decreto Supremo N° 018-2015-MINAGRI - Reglamento para la Gestión Forestal Art: 39 numeral 39.2 literal a) inciso i), 84, 87.

Fuente: Autoridad Regional Forestal y de Fauna Silvestre.

Relaciones: este objeto esta inmerso en zonas de producción permanente (bosques de categoría III), en zonas de protección y conservación ecológica, zonas de recuperación (con fines de restauración y conservación), zonas de tratamiento especial (bosques residuales o remanentes y asociaciones vegetales no boscosas) u otros ecosistemas no considerados bajo la ZF, en los cuales se pueden realizar las actividades previstas en el artículo 59 de la Ley N°29763.



ATRIBUTOS

CONTRA: Código de contrato

FECONT: Fecha de firma de contrato

ADENDA: Indicar si tiene adenda: SI o NO

NOMTIT: Nombre del titular

NOMREL: Nombre del representante legal

NUMRUC: Número de RUC del titular

TIPDOC: Tipo de documento de identidad del titular o del representante legal: DNI, Carné de Extranjería

NRODOC: Número del documento de identidad del titular o del representante legal

SUPSIG: Superficie SIG (calculada por el software) (ha)

SUPAPR: Superficie aprobada (ha)

PERIME: Perímetro SIG (calculada por el software) (m)

NOMDIS: Nombre de distrito

NOMPRO: Nombre de provincia

NOMDEP: Nombre de departamento

AUTFOR: Nombre de la autoridad regional forestal y de fauna silvestre

FECINI: Fecha de inicio de vigencia de la concesión

FEETER: Fecha de término de vigencia de la concesión

DOCLEG: Documento legal o última resolución con la que fue aprobada o modificada la concesión

FECLEG: Fecha de vigencia del documento legal

CERFOR: Indicar si tiene certificación forestal: Si o No

SITUAC: Si se encuentra activa o inactiva de acuerdo a la ejecución de sus actividades

RESOSI: Resolución sancionadora emitida por OSINFOR que modifica el estado del título habilitante

RESAUT: Resolución sancionadora o medida cautelar emitida por la autoridad regional forestal y de fauna silvestre que modifica el estado del título habilitante

ESTMOD: Estado de modificación de área: Exclusión, Exclusión con compensación, Sin modificación, y Consolidado

FECMOD: Fecha de estado de modificación

ESTCON: Estado del título habilitante: Vigente, No Vigente, Suspendido, y Extinguido

FECCON: Fecha de estado del título habilitante

ESTOSI: Estado OSINFOR: Caducado, Medida cautelar, Medida provisoria, y No Aplica

FECOSI: Fecha de estado de OSINFOR

OBJCON: Objeto de la concesión: flora y/o fauna silvestre

ADEREF: Adecuado desde una concesión de reforestación / forestación: Si o No

TEMA: MODALIDAD DE ACCESO		NRO. TEMA 08	GRUPO: CONCESIONES	NRO. GRUPO 0802
OBJETO: Concesión para Ecoturismo				NRO. OBJETO 080202
INFORMACIÓN GENERAL DE LOS OBJETOS			CARACTERÍSTICAS	
<p>Definición: Son concesiones para el desarrollo de actividades vinculadas a la recreación y el turismo de naturaleza ecológicamente responsables.</p> <p>Se desarrolla en zonas donde es posible apreciar y disfrutar de la naturaleza, de la fauna silvestre y de valores culturales asociados al sitio. Contribuyendo de este modo a su conservación, generando un escaso impacto al ambiente natural y dando cabida a una activa participación socioeconómica beneficiosa para las poblaciones locales.</p> <p>Es un acto administrativo que constituye título habilitante.</p>			<p>Tipo de objeto: Polígono</p> <p>Reglamentación del elemento y sus componentes: Ley N° 29763 – Ley Forestal y de Fauna Silvestre – Art. 58. Decreto Supremo N° 018-2015-MINAGRI - Reglamento para la Gestión Forestal Art: 39 numeral 39.2 literal a) inciso i), 84, 86.</p> <p>Fuente: Autoridad Regional Forestal y de Fauna Silvestre</p> <p>Relaciones: este objeto esta inmerso en zonas de producción permanente (bosques de categorías I, II y III), en zonas de protección y conservación ecológica, zonas de recuperación (con fines de restauración y conservación) y zonas de tratamiento especial (bosques residuales o remanentes y asociaciones vegetales no boscosas) u otros ecosistemas no considerados bajo la ZF, en los cuales se pueden realizar las actividades previstas en el artículo 58 de la Ley N°29763.</p>	
ATRIBUTOS				
<p>CONTRA: Código de contrato FECONT: Fecha de firma de contrato ADENDA: Indicar si tiene adenda: SI o NO NOMTIT: Nombre del titular NOMREL: Nombre del Representante legal NUMRUC: Número de RUC del titular TIPDOC: Tipo de documento de identidad del titular o del representante legal: DNI, Carné de Extranjería NRODOC: Número del documento de identidad del titular o del representante legal SUPSIG: Superficie SIG (calculada por el software) (ha) SUPAPR: Superficie aprobada (ha) PERIME: Perímetro SIG (calculada por el software) (m) NOMDIS: Nombre de distrito NOMPRO: Nombre de provincia NOMDEP: Nombre de departamento AUTFOR: Nombre de la autoridad regional forestal y de fauna silvestre FECINI: Fecha de inicio de vigencia de la concesión FECTER: Fecha de término de vigencia de la concesión DOCLEG: Documento legal o última resolución con la que fue aprobado o modificado el otorgamiento de la concesión FECLEG: Fecha de vigencia del documento legal CERFOR: Indicar si tiene certificación forestal: Si o No SITUAC: Si se encuentra activa o inactiva de acuerdo a la ejecución de sus actividades RESOSI: Resolución sancionadora emitida por OSINFOR que modifica el estado del título habilitante RESAUT: Resolución sancionadora o medida cautelar emitida por la autoridad regional forestal y de fauna silvestre que modifica el estado del título habilitante ESTMOD: Estado de modificación de área: Exclusión, Exclusión con compensación, Sin modificación, y Consolidado FECMOD: Fecha de estado de modificación ESTCON: Estado del título habilitante: Vigente, No Vigente, Suspendido, y Extinguido FECCON: Fecha de estado del título habilitante ESTOSI: Estado OSINFOR: Caducado, Medida cautelar, Medida provisoria, y No Aplica FECOSI: Fecha de estado de OSINFOR ADEREF: Adecuado desde una concesión de reforestación / forestación: Si o No NROTUR: Cantidad de turistas al año PAGODA: Monto de pago anual por derecho de aprovechamiento (S/ soles)</p>				

TEMA: MODALIDAD DE ACCESO	NRO. TEMA 08	GRUPO: CONCESIONES	NRO. GRUPO 0802
OBJETO: Concesión para Productos Forestales Diferentes a la Madera			NRO. OBJETO 080203



INFORMACIÓN GENERAL DE LOS OBJETOS

Definición: Las concesiones para el aprovechamiento de otros productos del bosque son a exclusividad y están orientadas a especies de flora y fauna, tales como: castaña, aguaje, palmito, lianas, resinas, gomas, plantas medicinales, ornamentales; crianzas de animales silvestres en ambiente natural y otros.

Las otorga la autoridad competente en atención a la ubicación y características de los recursos a ser aprovechados, de acuerdo a las condiciones que establece el reglamento.

Es un acto administrativo que constituye título habilitante.



CARACTERÍSTICAS

Tipo de objeto: Polígono

Reglamentación del elemento y sus componentes:

Ley N° 29763 – Ley Forestal y de Fauna Silvestre – Art. 57.

Decreto Supremo N° 018-2015-MINAGRI - Reglamento para la Gestión Forestal Art: 39 numeral 39.2 literal a) inciso i), 84, 85.

Fuente: Autoridad Regional Forestal y de Fauna Silvestre.

Relaciones: este objeto esta inmerso en cualquiera de las categorías de ZF.



ATRIBUTOS

CONTRA: Código de contrato

FECONT: Fecha de firma de contrato

ADENDA: Indicar si tiene adenda: SI o NO

NOMTIT: Nombre del titular

NOMREL: Nombre del Representante legal

NUMRUC: Número de RUC del titular

TIPDOC: Tipo de documento de identidad del titular o del representante legal: DNI, Carné de Extranjería

NRODOC: Número del documento de identidad del titular o del representante legal

SUPSIG: Superficie SIG (calculada por el software) (ha)

SUPAPR: Área aprobada (ha)

PERIME: Perímetro SIG (calculada por el software) (m)

NOMDIS: Nombre de distrito

NOMPRO: Nombre de provincia

NOMDEP: Nombre de departamento

AUTFOR: Nombre de la autoridad regional forestal y de fauna silvestre

FECINI: Fecha de inicio de vigencia de la concesión

FECTER: Fecha de término de vigencia de la concesión

DOCLEG: Documento legal o última resolución con la que fue aprobada o modificada la concesión

FECLEG: Fecha de vigencia del documento legal

CERFOR: Indicar si tiene certificación forestal: Si o No

SITUAC: Si se encuentra activa o inactiva de acuerdo a la ejecución de sus actividades

PRODUC: Tipo de producto (castaña, shiringa, medicinales, aguaje, otros, y no aplica)

RESOSI: Resolución sancionadora emitida por OSINFOR que modifica el estado del título habilitante

RESAUT: Resolución sancionadora o medida cautelar emitida por la autoridad regional forestal y de fauna silvestre que modifica el estado del título habilitante

ESTMOD: Estado de modificación de área: Exclusión, Exclusión con compensación, Sin modificación, y Consolidado

FECMOD: Fecha de estado de modificación

ESTCON: Estado del título habilitante: Vigente, No Vigente, Suspendido, y Extinguido

FECCON: Fecha de estado del título habilitante

ESTOSI: Estado OSINFOR: Caducado, Medida cautelar, Medida provisoria, y No Aplica

FECOSI: Fecha de estado de OSINFOR

ADEREF: Adecuado desde una concesión de reforestación / forestación: Si o No

PAGODA: Monto de pago anual por derecho de aprovechamiento (S/ soles)

TEMA: MODALIDAD DE ACCESO		NRO. TEMA 08	GRUPO: CONCESIONES	NRO. GRUPO 0802
OBJETO: Concesión Forestal con Fines Maderables				NRO. OBJETO 080204
INFORMACIÓN GENERAL DE LOS OBJETOS		CARACTERÍSTICAS		
<p>Descripción: Son las concesiones en unidades de aprovechamiento de 5,000 hasta 40,000 ha, por el plazo hasta de 40 años renovables, a favor de medianos y pequeños empresarios (en forma individual u organizados en sociedades u otras modalidades empresariales).</p> <p>Es un acto administrativo que constituye título habilitante.</p>		<p>Tipo de objeto: Polígono</p> <p>Reglamentación del elemento y sus componentes: Ley N° 29763 – Ley Forestal y de Fauna Silvestre – Art. 56. Decreto Supremo N° 018-2015-MINAGRI - Reglamento para la Gestión Forestal Art: 39 numeral 39.2 literal a) inciso i), 78 al 83.</p> <p>Fuente: Autoridad Regional Forestal y de Fauna Silvestre.</p> <p>Relaciones: este objeto esta conformado por una o más Unidades de Aprovechamiento (UA) para concesiones con procedencia de fines maderables.</p>		
ATRIBUTOS				
<p>CONTRA: Código de contrato FECONT: Fecha de firma de contrato ADENDA: Indicar si tiene adenda: SI o NO NOMTIT: Nombre del titular NOMREL: Nombre del representante legal NUMRUC: Número de RUC del titular TIPDOC: Tipo de documento de identidad del titular o del representante legal: DNI, Carné de Extranjería NRODOC: Número del documento de identidad del titular o del representante legal CONCUR: Número de concurso o procedimiento abreviado que fue otorgada la concesión PROCOT: Modalidad de entrega de contrato: Concurso Público, Procedimiento Abreviado o Directa SUPSIG: Superficie SIG (calculada por el software) (ha) SUPAPR: Superficie aprobada (ha) PERIME: Perímetro SIG (calculada por el software) (m) CUENCA: Nombre(s) de cuenca(s) SECTOR: Nombre(s) de sector(es) NOMDIS: Nombre de distrito NOMPRO: Nombre de provincia NOMDEP: Nombre de departamento AUTFOR: Nombre de la autoridad regional forestal y de fauna silvestre FEINI: Fecha de inicio de vigencia de la concesión FECTER: Fecha de término de vigencia de la concesión DOCLEG: Documento legal o última resolución con la que fue aprobada o modificada la concesión FECLLEG: Fecha de vigencia del documento legal CERFOR: Indicar si tiene certificación forestal: Si o No SITUAC: Si se encuentra activa o inactiva de acuerdo a la ejecución de sus actividades de aprovechamiento RESOSI: Resolución sancionadora emitida por OSINFOR que modifica el estado del título habilitante RESAUT: Resolución sancionadora o medida cautelar emitida por la autoridad regional forestal y de fauna silvestre que modifica el estado del título habilitante ESTMOD: Estado de modificación de área: Exclusión, Exclusión con compensación, Sin modificación, y Consolidado FECMOD: Fecha de estado de modificación SUPSUS: Superficie de suspensión (ha) RESSUS: Resolución de superficie de suspensión emitida por la autoridad regional forestal y de fauna silvestre ESTCON: Estado de título habilitante: Vigente, No Vigente, Suspendido, y Extinguido FECCON: Fecha de estado de título habilitante ESTOSI: Estado OSINFOR: Caducado, Medida cautelar, Medida provisoria, y No Aplica FECOSI: Fecha de estado de OSINFOR ESTADE: Procedencia de la concesión (concesiones por adecuación de contrato, contratos de extracción forestal mayor a 1000 ha, concesiones con fines maderables, y no aplica) TIPAGO: Tipo de modalidad de pago: por superficie, recurso otorgado, o ambos</p>				

TEMA: MODALIDAD DE ACCESO	NRO. TEMA 08	GRUPO: CONCESIONES	NRO. GRUPO 0802
OBJETO: Concesión para Plantaciones Forestales			NRO. OBJETO 080205



INFORMACIÓN GENERAL DE LOS OBJETOS

Descripción: Son concesiones cuyo objetivo es generar ecosistemas forestales a través de la intervención humana.

Estas concesiones se realizan mediante la instalación de una o más especies forestales, nativas o introducidas, con fines de producción de madera o productos forestales diferentes a la madera, de protección, de restauración ecológica, de recreación, de provisión de servicios ambientales o cualquier combinación de los anteriores.

Es un acto administrativo que constituye título habilitante.



CARACTERÍSTICAS

Tipo de objeto: Polígono

Reglamentación del elemento y sus componentes:

Ley N° 29763 – Ley Forestal y de Fauna Silvestre – Art. 112.

Decreto Supremo N° 018-2015-MINAGRI - Reglamento para la Gestión Forestal Art. 39 numeral 39.2 literal a) inciso i).

Decreto Supremo N° 020-2015-MINAGRI - Reglamento para la Gestión de las Plantaciones Forestales y los Sistemas Agroforestales Art: 17 literal a), 18, 22 literal a).

Fuente: Autoridad Regional Forestal y de Fauna Silvestre.



ATRIBUTOS

CONTRA: Código de contrato

FECONT: Fecha de firma de contrato

ADENDA: Indicar si tiene adenda: SI o NO

NUMREG: Número de registro de la concesión

NOMTIT: Nombre del titular

NOMREL: Nombre del representante legal

NUMRUC: Número de RUC del titular

TIPDOC: Tipo de documento de identidad del titular o del representante legal: DNI, Carné de Extranjería

NRODOC: Número del documento de identidad del titular o del representante legal

ESPECI: Nombre de especies en la plantación

CONCUR: Número de concurso que fue otorgada la concesión

PROCOT: Modalidad de entrega de contrato : Concurso Público, Procedimiento Abreviado o Directa

SUPSIG: Superficie SIG (calculada por el software) (ha)

SUPAPR: Superficie aprobada (ha)

PERIME: Perímetro SIG (calculada por el software) (m)

VOLAPR: Volumen aprobado de todas las especies (m3)

NOMDIS: Nombre de distrito

NOMPRO: Nombre de provincia

NOMDEP: Nombre de departamento

AUTFOR: Nombre de la autoridad regional forestal y de fauna silvestre

FECINI: Fecha de inicio de vigencia de la concesión

FECTER: Fecha de término de vigencia de la concesión

DOCLEG: Documento legal o última resolución con la que fue aprobada o modificada la concesión

FECLEG: Fecha de vigencia del documento legal

CERFOR: Indicar si tiene certificación forestal: Si o No

FINALI: Finalidad de la plantación: Producción de madera, Productos diferentes a la madera, Protección, Recuperación o Restauración, y No Aplica.

SITUAC: Si se encuentra activa o inactiva de acuerdo a la ejecución de sus actividades

RESOSI: Resolución sancionadora emitida por OSINFOR que modifica el estado del título habilitante

RESAUT: Resolución sancionadora o medida cautelar emitida por la autoridad regional forestal y de fauna silvestre que modifica el estado del título habilitante

ESTMOD: Estado de modificación de área: Exclusión, Exclusión con compensación, Sin modificación, y Consolidado

FECMOD: Fecha de estado de modificación

ESTCON: Estado de título habilitante: Vigente, No Vigente, Suspendido, y Extinguido

FECCON: Fecha de estado de título habilitante

ESTOSI: Estado OSINFOR: Caducado, Medida cautelar, Medida provisoria, y No Aplica

FECOSI: Fecha de estado de OSINFOR

ADEREF: Adecuado desde una concesión de reforestación / forestación: Si o No

TEMA: MODALIDAD DE ACCESO	NRO. TEMA 08	GRUPO: CONCESIONES	NRO. GRUPO 0802
OBJETO: Concesión para Forestación y/o Reforestación			NRO. OBJETO 080206
INFORMACIÓN GENERAL DE LOS OBJETOS		CARACTERÍSTICAS	
<p>Descripción: Son concesiones cuyo objetivo es realizar actividades de forestación y/o reforestación. Son concesiones consideradas como actividades de interés público y prioridad nacional, especialmente en tierras forestales sin cubierta boscosa y en tierras de protección o eriazas.</p> <p>Es un acto administrativo que constituye título habilitante. Fueron otorgadas en el marco de la derogada Ley N°27308.</p>		<p>Tipo de objeto: Polígono</p> <p>Reglamentación del elemento y sus componentes: Ley N°27308 – Derogada Ley Forestal y de Fauna Silvestre. Decreto Supremo N° 020-2015-MINAGRI - Reglamento para la Gestión de las Plantaciones Forestales y los Sistemas Agroforestales - Disposición Complementaria Transitoria Primera.</p> <p>Fuente: Autoridad Regional Forestal y de Fauna Silvestre.</p>	
ATRIBUTOS			
<p>CONTRA: Código de contrato FECONT: Fecha de firma de contrato NOMTIT: Nombre del titular NOMREL: Nombre del representante legal NUMRUC: Número de RUC del titular TIPDOC: Tipo de documento de identidad del titular o del representante legal: DNI, Carné de Extranjería NRODOC: Número del documento de identidad del titular o del representante legal ESPECI: Nombre de las especies en la plantación SUPSIG: Superficie SIG (calculada por el software) (ha) SUPAPR: Superficie aprobada (ha) PERIME: Perímetro SIG (calculada por el software) (m) NOMDIS: Nombre de distrito NOMPRO: Nombre de provincia NOMDEP: Nombre de departamento AUTFOR: Nombre de la autoridad regional forestal y de fauna silvestre FECINI: Fecha de inicio de vigencia de la concesión FECTER: Fecha de término de vigencia de la concesión DOCLEG: Documento legal o última resolución con la que fue aprobada o modificada la concesión FECLEG: Fecha de vigencia del documento legal CERFOR: Indicar si tiene certificación forestal: Si o No SITUAC: Si se encuentra activa o inactiva de acuerdo a la ejecución de sus actividades RESOSI: Resolución sancionadora emitida por OSINFOR que modifica el estado del título habilitante RESAUT: Resolución sancionadora o medida cautelar emitida por la autoridad regional forestal y de fauna silvestre que modifica el estado del título habilitante ESTMOD: Estado de modificación de área: Exclusión, Exclusión con compensación, Sin modificación, y Consolidado FECMOD: Fecha de estado de modificación ESTCON: Estado de título habilitante: Vigente, No Vigente, Suspendido, y Extinguido FECCON: Fecha de estado de título habilitante ESTOSI: Estado OSINFOR: Caducado, Medida cautelar, Medida provisoria, y No Aplica FECOSI: Fecha de estado de OSINFOR</p>			

TEMA: MODALIDAD DE ACCESO	NRO. TEMA 08	GRUPO: CONCESIONES	NRO. GRUPO 0802
OBJETO: Unidad de Aprovechamiento			NRO. OBJETO 080207



INFORMACIÓN GENERAL DE LOS OBJETOS

Descripción: Son unidades establecidas por la Autoridad Regional Forestal y de Fauna Silvestre al SERFOR dentro del ámbito de los Bosques de Producción Permanente, que serán puestas a disposición del público para el otorgamiento de concesiones forestales con fines maderables. Se aprueban mediante Resolución Ministerial del MINAGRI.



CARACTERÍSTICAS

Tipo de objeto: Polígono

Reglamentación del elemento y sus componentes:

Ley N° 29763 – Ley Forestal y de Fauna Silvestre – Art. 56.
Decreto Supremo N° 018-2015-MINAGRI - Reglamento para la Gestión Forestal Art. 78.
Resolución de Dirección Ejecutiva N°105-2017-SERFOR-DE – Lineamientos para el otorgamiento de concesiones forestales con fines maderables por concurso público - Sección V Numeral 5.1 literal c).

Fuente: Autoridad Regional Forestal y de Fauna Silvestre.

Relaciones: este objeto se generan en los Bosques de Producción Permanente, y conforman el objeto de las concesiones forestales con fines maderables.



ATRIBUTOS

LOTE: Número de la unidad

NOMDEP: Nombre de departamento

CONTRA: Código de contrato de la concesión (si esta concesionada)

NOMTIT: Nombre del titular de la concesión (si esta concesionada)

NOMREL: Nombre del representante legal (si esta concesionada)

CONCUR: Número de concurso que fue otorgada la concesión (si esta concesionada)

MODOTO: Modalidad de otorgamiento: No asignado, Concurso Público, y Procedimiento Abreviado

FECOTO: Fecha de proceso de la modalidad de otorgamiento

SUPSIG: Superficie SIG (calculada por el software) (ha)

SUPAPR: Superficie aprobada (ha)




DOCLEG: Documento legal o última resolución con la que fue aprobada la unidad

FECLEG: Fecha de documento legal

ESTUA: Estado de la unidad: No Otorgada, Concesionada, No Concesionada, Revertida, Excluida, Redimensionada, o Compensada

FECUA: Fecha de estado de la unidad

AUTFOR: Nombre de la autoridad regional forestal y de fauna silvestre

TEMA: MODALIDAD DE ACCESO	NRO. TEMA 08	GRUPO: CONCESIONES	NRO. GRUPO 0802
OBJETO: Unidad Ofertada			NRO. OBJETO 080208
 INFORMACIÓN GENERAL DE LOS OBJETOS		 CARACTERÍSTICAS	
<p>Definición: Son una o varias unidades de aprovechamiento que conforman el área de un participante en un concurso público o procedimiento abreviado.</p>		<p>Tipo de objeto: Polígono</p> <p>Reglamentación del elemento y sus componentes: Decreto Supremo N° 018-2015-MINAGRI - Reglamento para la Gestión Forestal Art: 5 numeral 5.66), 78. Resolución de Dirección Ejecutiva N°105-2017-SERFOR-DE – Lineamientos para el otorgamiento de concesiones forestales con fines maderables por concurso público - Sección V Numeral 5.1 literal b).</p> <p>Fuente: Autoridad Regional Forestal y de Fauna Silvestre.</p>	
 ATRIBUTOS			
<p>TIPUOF: Tipo de unidad ofertada: unidad concursable (concurso público) o unidad ofertable (procedimiento abreviado) CODIGO: Código de la unidad ofertada NOMDEP: Nombre de departamento ESTUC: Estado de la unidad : Concesionada o No Concesionada. FECUC: Fecha de estado de la unidad CONCUR: Número de concurso público o procedimiento abreviado que genera dicha unidad CONTRA: Código de contrato NOMTIT: Nombre del titular concursante NOMREL: Nombre del representante legal SUPSIG: Superficie SIG (calculada por el software) (ha) SUPAPR: Superficie aprobada (ha) AUTFOR: Nombre de la autoridad regional forestal y de fauna silvestre DOCLEG: Documento que genera dicha unidad FECLEG: Fecha de documento</p>			

TEMA: MODALIDAD DE ACCESO	NRO. TEMA 08	GRUPO: PERMISOS	NRO. GRUPO 0803
OBJETO: Permiso de Aprovechamiento Forestal			NRO. OBJETO 080301



INFORMACIÓN GENERAL DE LOS OBJETOS

Descripción: Son permisos otorgados a las comunidades campesinas o nativas y a predios privados para el aprovechamiento forestal según corresponda.

Es un acto administrativo que constituye título habilitante.



CARACTERÍSTICAS

Tipo de objeto: Polígono

Reglamentación del elemento y sus componentes:

Ley N° 29763 – Ley Forestal y de Fauna Silvestre – Art: 66 (CC,CN), 6g (Predios Privados).

Decreto Supremo N° 018-2015-MINAGRI - Reglamento para la Gestión Forestal Art. 88 (Predios Privados).

Decreto Supremo N° 021-2015-MINAGRI - Reglamento para la Gestión Forestal y de Fauna Silvestre en Comunidades Nativas y Campesinas Art. 53, 54.

Fuente: Autoridad Regional Forestal y de Fauna Silvestre.



ATRIBUTOS

NUMPER: Número de permiso

DOCLEG: Documento legal que otorga el permiso (resolución administrativa o similar)

FECLEG: Fecha de vigencia del documento legal

ASIGNA: Indicar en donde se otorga el permiso: comunidad nativa, comunidad campesina, o predio privado

NOMTIT: Nombre del titular del predio o de la comunidad

NOMREL: Nombre del Representante legal

NUMRUC: Número de RUC del titular

TIPDOC: Tipo de documento de identidad del titular o del representante legal: DNI, Carné de Extranjería

NRODOC: Número del documento de identidad del titular o del representante legal

NOMCCN: Nombre de la comunidad o denominación del predio

CODCAT: Código catastral

SECTOR: Nombre del sector

SUPSIG: Superficie SIG (calculada por el software) (ha)

SUPAPR: Superficie aprobada (ha)

VOLAPR: Volumen aprobado (m3)

NIVAPR: Nivel de aprovechamiento: bajo, medio, y alto.

DOCGES: Documento legal que aprueba el plan de manejo forestal (Resolución administrativa o similar)

TIPGES: Tipo de plan de manejo forestal: PGMF, PMFI, PO o DEMA

NOMDIS: Nombre de distrito

NOMPRO: Nombre de provincia

NOMDEP: Nombre de departamento

AUTFOR: Nombre de la autoridad regional forestal y de fauna silvestre

FECINI: Fecha de inicio de vigencia del permiso

FECTER: Fecha de término de vigencia del permiso

SITUAC: Si se encuentra activa o inactiva de acuerdo a la ejecución de sus actividades de aprovechamiento

RESOSI: Resolución sancionadora emitida por OSINFOR que modifica el estado del título habilitante

RESAUT: Resolución sancionadora o medida cautelar emitida por la autoridad regional forestal y de fauna silvestre que modifica el estado del título habilitante

ESTCON: Estado de título habilitante: Vigente, No Vigente, Suspendido, y Extinguido

FECCON: Fecha de estado de título habilitante




FECOSI: Estado OSINFOR: Caducado, Medida cautelar, Medida provisoria, y No Aplica

FECOSI: Fecha de estado de OSINFOR

DOCTIT: Documento que acredite la tenencia legal de la comunidad o título de propiedad del predio privado

NROPAR: Número de Partida Registral del predio o comunidad en SUNARP

TIPPER: Tipo de Permiso: Maderable, No Maderable, Servicio de ecosistemas forestales y Bosque Seco

TEMA: MODALIDAD DE ACCESO		NRO. TEMA 08	GRUPO: CESIONES	NRO. GRUPO 0804
OBJETO: Cesión en Uso para Sistemas Agroforestales				NRO. OBJETO 080401
 INFORMACIÓN GENERAL DE LOS OBJETOS		 CARACTERÍSTICAS		
<p>Definición: Se otorga en zonas de producción agroforestal, silvopastoril o recuperación; formalizando las actividades agrícolas, forestales, pecuarias, con fines de producción forestal y de recuperación, realizadas por su titular. Se permite el aprovechamiento de productos forestales, servicios de los ecosistemas forestales y otros ecosistemas de vegetación silvestre en el área otorgada por el Estado. Es un acto administrativo que constituye título habilitante.</p>		<p>Tipo de objeto: Polígono</p> <p>Reglamentación del elemento y sus componentes: Ley N° 29763 – Ley Forestal y de Fauna Silvestre – Art: 63.</p> <p>Decreto Supremo N° 020-2015-MINAGRI - Reglamento para la Gestión de las Plantaciones Forestales y los Sistemas Agroforestales Art: 17 literal b), 22 literal b), 58.</p> <p>Fuente: Autoridad Regional Forestal y de Fauna Silvestre.</p>		
 ATRIBUTOS				
<p>CONTRA: Número de contrato con el cual se otorga la cesión</p> <p>FECCON: Fecha de firma de contrato</p> <p>NUMREG: Número de registro de la plantación (de ser el caso)</p> <p>NOMTIT: Nombre del titular</p> <p>NOMREL: Nombre del representante legal</p> <p>NUMRUC: Número de RUC del titular</p> <p>TIPDOC: Tipo de documento de identidad del titular o del representante legal: DNI, Carné de Extranjería</p> <p>NRODOC: Número del documento de identidad del titular o del representante legal</p> <p>SUPSIG: Superficie SIG (calculada por el software) (ha)</p> <p>SUPAPR: Superficie aprobada de la cesión en uso (ha)</p> <p>NOMDIS: Nombre de distrito</p> <p>NOMPRO: Nombre de provincia</p> <p>NOMDEP: Nombre de departamento</p> <p>AUTFOR: Nombre de la autoridad regional forestal y de fauna silvestre</p> <p>FECINI: Fecha de inicio de vigencia de la cesión</p> <p>FECTER: Fecha de término de vigencia de la cesión</p> <p>DOCLEG: Documento legal o última resolución con la que fue aprobada la cesión</p> <p>FECLEG: Fecha de documento legal</p> <p>SITUAC: Si se encuentra activa o inactiva de acuerdo a la ejecución de sus actividades</p> <p>RESOSI: Resolución sancionadora emitida por OSINFOR que modifica el estado del título habilitante</p> <p>RESAUT: Resolución sancionadora o medida cautelar emitida por la autoridad regional forestal y de fauna silvestre que modifica el estado del título habilitante</p> <p>FECMOD: Fecha de estado de modificación</p> <p>ESTCON: Estado de título habilitante: Vigente, No Vigente, Suspendido, y Extinguido</p> <p>FECCON: Fecha de estado de título habilitante</p> <p>ESTOSI: Estado OSINFOR: Caducado, Medida cautelar, Medida provisoria, y No Aplica</p> <p>FECOSI: Fecha de estado de OSINFOR</p>				

TEMA: MODALIDAD DE ACCESO	NRO. TEMA 08	GRUPO: CESIONES	NRO. GRUPO 0804
OBJETO: Cesión en Uso en Bosques Residuales o Remanentes			NRO. OBJETO 080402



INFORMACIÓN GENERAL DE LOS OBJETOS

Definición: Tiene la finalidad de conservar la cobertura forestal y aprovechar los bienes y servicios en tales áreas sobre la base de contratos de cesión en uso por 40 años renovables, en superficies no mayores a cien hectáreas. En caso de que se busque aprovechamiento comercial de los bienes o servicios ambientales, contará con el correspondiente plan de manejo. En zonas determinadas como bosques residuales o remanentes, procede el otorgamiento, por la ARFFS, a favor de pobladores locales asentados que cuentan con título o posesión sobre las zonas adyacentes a dichos bosques. Es un acto administrativo que constituye título habilitante.



CARACTERÍSTICAS

Tipo de objeto: Polígono

Reglamentación del elemento y sus componentes:

Ley N° 29763 – Ley Forestal y de Fauna Silvestre – Art. 64.

Decreto Supremo N° 018-2015-MINAGRI - Reglamento para la Gestión Forestal Art: 39 numeral 39.2 literal inciso ii), 99.

Fuente: Autoridad Regional Forestal y de Fauna Silvestre.



ATRIBUTOS

CONTRA: Número de contrato con el cual se otorga la cesión

FECCON: Fecha de firma de contrato

NOMTIT: Nombre del titular

NOMREL: Nombre del Representante legal

NUMRUC: Número de RUC del titular

TIPDOC: Tipo de documento de identidad del titular o del representante legal: DNI, Carné de Extranjería

NRODOC: Número del documento de identidad del titular o del representante legal

SUPSIG: Superficie SIG (calculada por el software) (ha)

SUPAPR: Superficie aprobada de la cesión en uso (ha)

NOMDIS: Nombre de distrito

NOMPRO: Nombre de provincia

NOMDEP: Nombre de departamento

AUTFOR: Nombre de la autoridad regional forestal y de fauna silvestre

FECHINI: Fecha de inicio de vigencia de la cesión

FECHTER: Fecha de término de vigencia de la cesión

DOCLEG: Documento legal o última resolución con la que fue aprobada la cesión

FECHLEG: Fecha de documento legal

SITUAC: Si se encuentra activa o inactiva de acuerdo a la ejecución de sus actividades

RESOSI: Resolución sancionadora emitida por OSINFOR que modifica el estado del título habilitante

RESAUT: Resolución sancionadora o medida cautelar emitida por la autoridad regional forestal y de fauna silvestre que modifica el estado del título habilitante

FECHMOD: Fecha de estado de modificación

ESTCON: Estado de título habilitante: Vigente, No Vigente, Suspendido, y Extinguido

FECHCON: Fecha de estado de título habilitante

ESTOSI: Estado OSINFOR: Caducado, Medida cautelar, Medida provisoria, y No Aplica

FECHOSI: Fecha de estado de OSINFOR

TEMA: MODALIDAD DE ACCESO	NRO. TEMA 08	GRUPO: BOSQUES LOCALES	NRO. GRUPO 0805
OBJETO: Bosque Local			NRO. OBJETO 080501
INFORMACIÓN GENERAL DE LOS OBJETOS		CARACTERÍSTICAS	
<p>Definición: Son los destinados a posibilitar el acceso legal y ordenado de los pobladores locales al aprovechamiento sostenible con fines comerciales de bienes y servicios de los ecosistemas forestales y otros ecosistemas de vegetación silvestre.</p> <p>Pueden, de acuerdo a la categoría del sitio, destinarse al aprovechamiento maderable, de productos no maderables y de fauna silvestre; también a sistemas silvopastoriles, bajo planes de manejo aprobados por la autoridad regional forestal y de fauna silvestre.</p> <p>Es un acto administrativo que constituye título habilitante.</p>		<p>Tipo de objeto: Polígono</p> <p>Reglamentación del elemento y sus componentes: Decreto Supremo N° 018-2015-MINAGRI - Reglamento para la Gestión Forestal Art: 39 numeral 39.2 literal a) inciso iii), 103, 104.</p> <p>Resolución de Dirección Ejecutiva N°116-2016-SERFOR-DE - Lineamientos para el establecimiento de bosques locales y condiciones para su administración.</p> <p>Fuente: Autoridad Regional Forestal y de Fauna Silvestre.</p>	
ATRIBUTOS			
<p>DOCLEG: Documento legal que otorga el bosque local</p> <p>FECLEG: Fecha de vigencia del documento legal</p> <p>NOMTIT: Nombre del municipio</p> <p>NOMREL: Nombre del área u oficina del municipio responsable de la administración</p> <p>NUMRUC: Número de RUC del municipio</p> <p>TIPDOC: Tipo de documento de identidad del alcalde o del encargado del área u oficina del municipio responsable de la administración: DNI, Carné de Extranjería</p> <p>NRODOC: Número del documento de identidad del alcalde o del encargado del área u oficina del municipio responsable de la administración</p> <p>SUPSIG: Superficie SIG (calculada por el software) (ha)</p> <p>SUPAPR: Superficie aprobada (ha)</p> <p>VOLAPR: Volumen aprobado (m3)</p> <p>NIVAPR: Nivel de Aprovechamiento: bajo, intermedio, y alto.</p> <p>CUENCA: Nombre(s) de cuenca(s)</p> <p>SECTOR: Nombre(s) de sector(es)</p> <p>NOMDIS: Nombre de distrito</p> <p>NOMPRO: Nombre de provincia</p> <p>NOMDEP: Nombre de departamento</p> <p>AUTFOR: Nombre de la autoridad regional forestal y de fauna silvestre</p> <p>FECINI: Fecha de inicio de vigencia del bosque local</p> <p>FECTER: Fecha de término de vigencia del bosque local</p> <p>SITUAC: Si se encuentra activa o inactiva de acuerdo a la ejecución de sus actividades de aprovechamiento</p> <p>RESOSI: Resolución sancionadora emitida por OSINFOR que modifica el estado del título habilitante</p> <p>RESAUT: Resolución sancionadora o medida cautelar emitida por la autoridad regional forestal y de fauna silvestre que modifica el estado del título habilitante</p> <p>ESTCON: Estado de título habilitante: Vigente, No Vigente, Suspendido, y Extinguido</p> <p>FECCON: Fecha de estado de título habilitante</p> <p>ESTOSI: Estado OSINFOR: Caducado, Medida cautelar, Medida provisoria, y No Aplica</p> <p>FECOSI: Fecha de estado de OSINFOR</p> <p>CATPER: Categoría del bosque local: maderable, no maderable y sistemas silvopastoriles</p> <p>NOMBOS: Nombre particular del bosque</p>			

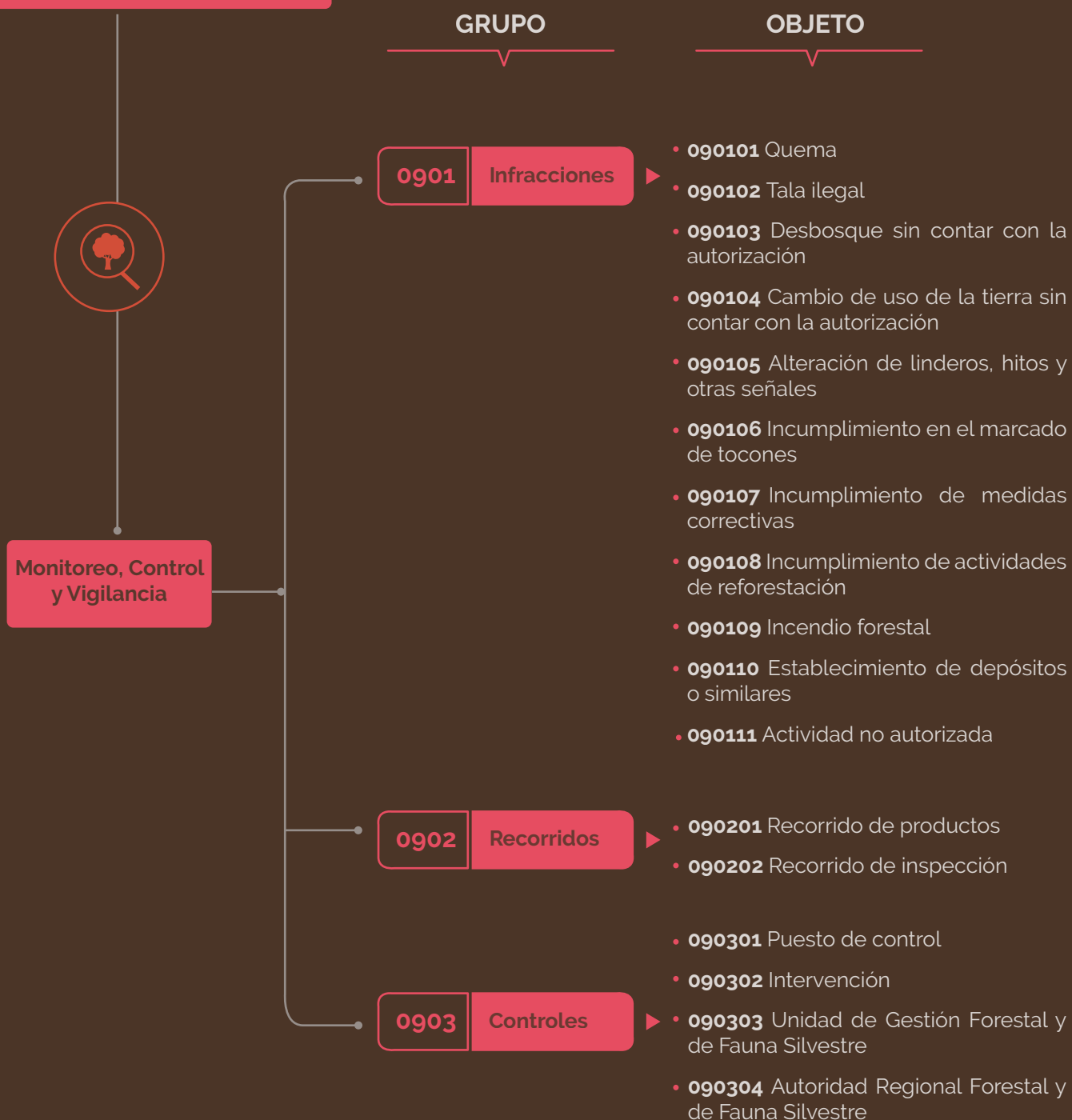







09

**MONITOREO,
CONTROL Y
VIGILANCIA**

CATÁLOGO DE OBJETOS DE LA GESTIÓN FORESTAL



TEMA: MONITOREO, CONTROL Y VIGILANCIA	NRO. TEMA 09	GRUPO: INFRACCIONES	NRO. GRUPO 0901
OBJETO: Quema			NRO. OBJETO 090101
 INFORMACIÓN GENERAL DE LOS OBJETOS		 CARACTERÍSTICAS	
<p>Descripción: Infracción muy grave "Realizar la quema de los recursos forestales que forman parte del Patrimonio Forestal y de Fauna Silvestre".</p>		<p>Tipo de objeto: Polígono</p> <p>Reglamentación del elemento y sus componentes: Decreto Supremo N° 018-2015-MINAGRI - Reglamento para la Gestión Forestal Art. 207 numeral 207.3 literal b). Decreto Supremo N° 020-2015-MINAGRI - Reglamento para la Gestión de las Plantaciones Forestales y los Sistemas Agroforestales Art. 107 numeral 107.3 literal b). Decreto Supremo N° 021-2015-MINAGRI - Reglamento para la Gestión Forestal y de Fauna Silvestre en Comunidades Nativas y Comunidades Campesinas Art. 137 numeral 137.3 literal b). Fuente: Autoridad Regional Forestal y de Fauna Silvestre.</p>	
 ATRIBUTOS			
<p>NROEXP: Número de expediente único de infracción CODINF: Código de infracción NOMDEP: Nombre de departamento NOMPRO: Nombre de provincia NOMDIS: Nombre de distrito SUPAFE: Superficie SIG afectada (calculada por el software) (ha) NOMINS: Nombre del inspector FECINS: Fecha de inspección DOCLEG: Documento legal: Resolución que impone la sanción FECLEG: Fecha de documento NOMINF: Nombre del presunto infractor TIPDOC: Tipo de documento de identidad del presunto infractor: DNI, Carné de Extranjería NRODOC: Número del documento de identidad del presunto infractor NIVEL: Nivel de la infracción: Leve, Grave o Muy Grave TIPSAN: Tipo de sanción: Amonestación, Multa NOMTIT: Nombre del titular de la superficie afectada TIPAMB: Tipo de ámbito: Tierras de Dominio Público, Predio Privado, Comunidad o No Aplica TIPACT: Tipo de acto administrativo: Concesión, Permiso, Bosque Local, Autorización, Plantación Forestal, Cesión en uso o No Aplica</p>			

TEMA: MONITOREO, CONTROL Y VIGILANCIA	NRO. TEMA 09	GRUPO: INFRACCIONES	NRO. GRUPO 0901
OBJETO: Tala Ilegal			NRO. OBJETO 090102



INFORMACIÓN GENERAL DE LOS OBJETOS



CARACTERÍSTICAS

Descripción: Infracción muy grave "Talar, extraer y/o aprovechar recursos forestales, sin autorización, a excepción de los aprovechados por subsistencia".

Tipo de objeto: Punto

Reglamentación del elemento y sus componentes:

Decreto Supremo N° 018-2015-MINAGRI - Reglamento para la Gestión Forestal Art. 207 numeral 207.3 literal e).

Decreto Supremo N° 020-2015-MINAGRI - Reglamento para la Gestión de las Plantaciones Forestales y los Sistemas Agroforestales Art. 107 numeral 107.3 literal e), f).

Decreto Supremo N° 021-2015-MINAGRI - Reglamento para la Gestión Forestal y de Fauna Silvestre en Comunidades Nativas y Comunidades Campesinas Art. 137 numeral 137.3 literal e), f).

Fuente: Autoridad Regional Forestal y de Fauna Silvestre.



ATRIBUTOS

NROEXP: Número de expediente único de infracción

CODINF: Código de infracción

NOMDEP: Nombre de departamento

NOMPRO: Nombre de provincia

NOMDIS: Nombre de distrito

SUPAFE: Superficie SIG afectada (calculada por el software) (ha)

NOMINS: Nombre del inspector

FECINS: Fecha de inspección

DOCLEG: Documento Legal: Resolución que impone la sanción

FECLEG: Fecha de documento

NOMINF: Nombre del presunto infractor

TIPDOC: Tipo de documento de identidad del presunto infractor: DNI, Carné de Extranjería

NRODOC: Número del documento de identidad del presunto infractor

NIVEL: Nivel de la infracción: Leve, grave o muy grave

TIPSAN: Tipo de sanción: Amonestación, Multa

NOMTIT: Nombre del titular de la superficie afectada




TIPINF: Tipo de infracción: Tala, Extracción y/o Aprovechamiento

COORNO: Coordenada Norte-Y (m)

COORES: Coordenada Este-X (m)

TIPAMB: Tipo de ámbito: Tierras de Dominio Público, Predio Privado, Comunidad o No Aplica

TIPACT: Tipo de acto administrativo: Concesión, Permiso, Bosque Local, Autorización, Plantación Forestal, Cesión en uso o No Aplica

TEMA: MONITOREO, CONTROL Y VIGILANCIA	NRO. TEMA 09	GRUPO: INFRACCIONES	NRO. GRUPO 0901
OBJETO: Desbosque sin Contar con la Autorización			NRO. OBJETO 090103
 INFORMACIÓN GENERAL DE LOS OBJETOS		 CARACTERÍSTICAS	
<p>Descripción: Infracción muy grave “Realizar el desbosque, sin contar con autorización”</p> <p>Definición de desbosque en: Tema 08 Grupo 0801 Objeto 080101.</p>		<p>Tipo de objeto: Polígono</p> <p>Reglamentación del elemento y sus componentes: Decreto Supremo N° 018-2015-MINAGRI - Reglamento para la Gestión Forestal Art. 207 numeral 207.3 literal d).</p> <p>Decreto Supremo N° 020-2015-MINAGRI - Reglamento para la Gestión de las Plantaciones Forestales y los Sistemas Agroforestales Art. 107 numeral 107.3 literal d).</p> <p>Decreto Supremo N° 021-2015-MINAGRI - Reglamento para la Gestión Forestal y de Fauna Silvestre en Comunidades Nativas y Comunidades Campesinas Art. 137 numeral 137.3 literal d).</p> <p>Fuente: Autoridad Regional Forestal y de Fauna Silvestre.</p>	
 ATRIBUTOS			
<p>NROEXP: Número de expediente único de infracción</p> <p>CODINF: Código de infracción</p> <p>NOMDEP: Nombre de departamento</p> <p>NOMPRO: Nombre de provincia</p> <p>NOMDIS: Nombre de distrito</p> <p>SUPAFE: Superficie SIG afectada (calculada por el software) (ha)</p> <p>NOMINS: Nombre del inspector</p> <p>FECINS: Fecha de inspección</p> <p>DOCLEG: Documento legal: Resolución que impone la sanción</p> <p>FECLEG: Fecha de documento</p> <p>NOMINF: Nombre del presunto infractor</p> <p>TIPDOC: Tipo de documento de identidad del presunto infractor: DNI, Carné de Extranjería</p> <p>NRODOC: Número del documento de identidad del presunto infractor</p> <p>NIVEL: Nivel de la infracción: Leve, grave o muy grave</p> <p>TIPSAN: Tipo de sanción: Amonestación, Multa</p> <p>NOMTIT: Nombre del titular de la superficie afectada</p> <p>TIPAMB: Tipo de ámbito: Tierras de Dominio Público, Predio Privado, Comunidad o No Aplica</p> <p>TIPACT: Tipo de acto administrativo: Concesión, Permiso, Bosque Local, Autorización, Plantación Forestal, Cesión en uso o No Aplica</p>			

TEMA: MONITOREO, CONTROL Y VIGILANCIA	NRO. TEMA 09	GRUPO: INFRACCIONES	NRO. GRUPO 0901
OBJETO: Cambio de Uso de la Tierra sin Contar con la Autorización			NRO. OBJETO 090104



INFORMACIÓN GENERAL DE LOS OBJETOS



CARACTERÍSTICAS

Descripción: Infracción muy grave "Realizar el cambio de uso de la tierra, sin contar con autorización"

Definición de cambio de uso en: Tema 08 Grupo 0801 Objeto 080102 y 080103.

Tipo de objeto: Polígono

Reglamentación del elemento y sus componentes:

Decreto Supremo N° 018-2015-MINAGRI - Reglamento para la Gestión Forestal Art. 207 numeral 207.3 literal c).

Decreto Supremo N° 020-2015-MINAGRI - Reglamento para la Gestión de las Plantaciones Forestales y los Sistemas Agroforestales Art. 107 numeral 107.3 literal c).

Decreto Supremo N° 021-2015-MINAGRI - Reglamento para la Gestión Forestal y de Fauna Silvestre en Comunidades Nativas y Comunidades Campesinas Art. 137 numeral 137.3 literal c).

Fuente: Autoridad Regional Forestal y de Fauna Silvestre.



ATRIBUTOS

NROEXP: Número de expediente único de infracción

CODINF: Código de infracción

NOMDEP: Nombre de departamento

NOMPRO: Nombre de provincia

NOMDIS: Nombre de distrito

SUPAFE: Superficie SIG afectada (calculada por el software) (ha)

NOMINS: Nombre del inspector

FECINS: Fecha de inspección

DOCLEG: Documento legal: Resolución que impone la sanción

FECLEG: Fecha de documento

NOMINF: Nombre del presunto infractor

TIPDOC: Tipo de documento de identidad del presunto infractor: DNI, Carné de Extranjería

NRODOC: Número del documento de identidad del presunto infractor

NIVEL: Nivel de la infracción: Leve, grave o muy grave

TIPSAN: Tipo de sanción: Amonestación, Multa

NOMTIT: Nombre del titular de la superficie afectada

TIPAMB: Tipo de ámbito: Tierras de Dominio Público, Predio Privado, Comunidad o No Aplica

TIPACT: Tipo de acto administrativo: Concesión, Permiso, Bosque Local, Autorización, Plantación Forestal, Cesión en uso o No Aplica

TEMA: MONITOREO, CONTROL Y VIGILANCIA	NRO. TEMA 09	GRUPO: INFRACCIONES	NRO. GRUPO 0901
OBJETO: Alteración de Linderos, Hitos y Otras Señales			NRO. OBJETO 090105
INFORMACIÓN GENERAL DE LOS OBJETOS		CARACTERÍSTICAS	
<p>Descripción: Infracción leve "Destruir, retirar o alterar los linderos, hitos u otras señales colocados por la ARFFS, el SERFOR o los titulares de títulos habilitantes". Los linderos o hitos pueden ser estacas, monumentos o árboles en pie que definen puntos limítrofes de concesiones (perímetro o interior) u otros títulos habilitantes.</p>		<p>Tipo de objeto: Punto</p> <p>Reglamentación del elemento y sus componentes: Decreto Supremo N° 018-2015-MINAGRI - Reglamento para la Gestión Forestal Art. 207 numeral 207.1 literal a).</p> <p>Decreto Supremo N° 020-2015-MINAGRI - Reglamento para la Gestión de las Plantaciones Forestales y los Sistemas Agroforestales Art. 107 numeral 107.1 literal a).</p> <p>Decreto Supremo N° 021-2015-MINAGRI - Reglamento para la Gestión Forestal y de Fauna Silvestre en Comunidades Nativas y Comunidades Campesinas Art. 137 numeral 137.1 literal a).</p> <p>Fuente: Autoridad Regional Forestal y de Fauna Silvestre.</p>	
ATRIBUTOS			
<p>NROEXP: Número de expediente único de infracción CODINF: Código de infracción NOMDEP: Nombre de departamento NOMPRO: Nombre de provincia NOMDIS: Nombre de distrito SUPAFE: Superficie SIG afectada (calculada por el software) (ha) NOMINS: Nombre del inspector FECINS: Fecha de inspección DOCLEG: Documento legal: Resolución que impone la sanción FECLEG: Fecha de documento NOMINF: Nombre del presunto infractor TIPDOC: Tipo de documento de identidad del presunto infractor: DNI, Carné de Extranjería NRODOC: Número del documento de identidad del presunto infractor NIVEL: Nivel de la infracción: Leve, grave o muy grave TIPSAN: Tipo de sanción: Amonestación, Multa NOMTIT: Nombre del titular de la superficie afectada COORNO: Coordenada Norte-Y (m) COORES: Coordenada Este-X (m) TIPAMB: Tipo de ámbito: Tierras de Dominio Público, Predio Privado, Comunidad o No Aplica TIPACT: Tipo de acto administrativo: Concesión, Permiso, Bosque Local, Autorización, Plantación Forestal, Cesión en uso o No Aplica</p>			

TEMA: MONITOREO, CONTROL Y VIGILANCIA	NRO. TEMA 09	GRUPO: INFRACCIONES	NRO. GRUPO 0901
OBJETO: Incumplimiento en el Mercado de Tocones			NRO. OBJETO 090106



INFORMACIÓN GENERAL DE LOS OBJETOS



CARACTERÍSTICAS

Descripción: Infracción grave "Incumplir con el marcado de trozas o tocones con los códigos proporcionados por la autoridad regional forestal y de fauna silvestre, o usarlos indebidamente".

Tipo de objeto: Punto

Reglamentación del elemento y sus componentes:

Decreto Supremo N° 018-2015-MINAGRI - Reglamento para la Gestión Forestal Art. 207 numeral 207.2 literal a).

Decreto Supremo N° 020-2015-MINAGRI - Reglamento para la Gestión de las Plantaciones Forestales y los Sistemas Agroforestales Art. 107 numeral 107.2 literal a).




Decreto Supremo N° 021-2015-MINAGRI - Reglamento para la Gestión Forestal y de Fauna Silvestre en Comunidades Nativas y Comunidades Campesinas Art. 137 numeral 137.2 literal a).

Fuente: Autoridad Regional Forestal y de Fauna Silvestre.





ATRIBUTOS

NROEXP: Número de expediente único de infracción
CODINF: Código de infracción
NOMDEP: Nombre de departamento
NOMPRO: Nombre de provincia
NOMDIS: Nombre de distrito
SUPAFE: Superficie SIG Afectada (calculada por el software) (ha)
NOMINS: Nombre del inspector
FECINS: Fecha de inspección
DOCLEG: Documento legal: Resolución que impone la sanción
FECLEG: Fecha de documento
NOMINF: Nombre del presunto infractor
TIPDOC: Tipo de documento de identidad del presunto infractor: DNI, Carné de Extranjería
NRODOC: Número del documento de identidad del presunto infractor
NIVEL: Nivel de la infracción: Leve, grave o muy grave
TIPSAN: Tipo de sanción: Amonestación, Multa
NOMTIT: Nombre del titular de la superficie afectada
COORNO: Coordenada Norte-Y (m)
COORES: Coordenada Este-X (m)
TIPAMB: Tipo de ámbito: Tierras de Dominio Público, Predio Privado, Comunidad o No Aplica
TIPACT: Tipo de acto administrativo: Concesión, Permiso, Bosque Local, Autorización, Plantación Forestal, Cesión en uso o No Aplica

TEMA: MONITOREO, CONTROL Y VIGILANCIA	NRO. TEMA 09	GRUPO: INFRACCIONES	NRO. GRUPO 0901
OBJETO: Incumplimiento de Medidas Correctivas			NRO. OBJETO 090107
 INFORMACIÓN GENERAL DE LOS OBJETOS		 CARACTERÍSTICAS	
<p>Descripción: Infracción grave “Incumplir con la implementación de las medidas correctivas y/o mandatos que se emitan como resultado de las acciones de control, supervisión y/o fiscalización ejecutadas por la autoridad competente”.</p>		<p>Tipo de objeto: Polígono</p> <p>Reglamentación del elemento y sus componentes: Decreto Supremo N° 018-2015-MINAGRI - Reglamento para la Gestión Forestal Art. 207 numeral 207.2 literal d).</p> <p>Decreto Supremo N° 020-2015-MINAGRI - Reglamento para la Gestión de las Plantaciones Forestales y los Sistemas Agroforestales Art. 107 numeral 107.2 literal d).</p> <p>Decreto Supremo N° 021-2015-MINAGRI - Reglamento para la Gestión Forestal y de Fauna Silvestre en Comunidades Nativas y Comunidades Campesinas Art. 137 numeral 137.2 literal d).</p> <p>Fuente: Autoridad Regional Forestal y de Fauna Silvestre.</p>	
 ATRIBUTOS			
<p>NROEXP: Número de expediente único de infracción CODINF: Código de infracción NOMDEP: Nombre de departamento NOMPRO: Nombre de provincia NOMDIS: Nombre de distrito SUPAFE: Superficie SIG afectada (calculada por el software) (ha) NOMINS: Nombre del inspector FECINS: Fecha de inspección DOCLEG: Documento legal: Resolución que impone la sanción FECLEG: Fecha de documento NOMINF: Nombre del presunto infractor TIPDOC: Tipo de documento de identidad del presunto infractor: DNI, Carné de Extranjería NRODOC: Número del documento de identidad del presunto infractor NIVEL: Nivel de la infracción: Leve, grave o muy grave TIPSAN: Tipo de sanción: Amonestación, Multa NOMTIT: Nombre del titular de la superficie afectada TIPAMB: Tipo de ámbito: Tierras de Dominio Público, Predio Privado, Comunidad o No Aplica TIPACT: Tipo de acto administrativo: Concesión, Permiso, Bosque Local, Autorización, Plantación Forestal, Cesión en uso o No Aplica</p>			

TEMA: MONITOREO, CONTROL Y VIGILANCIA	NRO. TEMA 09	GRUPO: INFRACCIONES	NRO. GRUPO 0901
OBJETO: Incumplimiento de Actividades de Reforestación			NRO. OBJETO 090108


INFORMACIÓN GENERAL DE LOS OBJETOS



CARACTERÍSTICAS

Descripción: Infracción grave "Incumplir con implementar las actividades de reforestación y otras referidas a la recuperación del Patrimonio, previstas en las autorizaciones de desbosque".

Tipo de objeto: Polígono

Reglamentación del elemento y sus componentes:
018-2015-MINAGRI - Reglamento para la Gestión Forestal Art. 207 numeral 207.2 literal e).

Fuente: Autoridad Regional Forestal y de Fauna Silvestre.


ATRIBUTOS

NROEXP: Número de expediente único de infracción

CODINF: Código de infracción

NOMDEP: Nombre de departamento

NOMPRO: Nombre de provincia

NOMDIS: Nombre de distrito

SUPAFE: Superficie SIG afectada (calculada por el software) (ha)

NOMINS: Nombre del inspector

FECINS: Fecha de inspección

DOCLEG: Documento legal: Resolución que impone la sanción

FECLEG: Fecha de documento

NOMINF: Nombre del presunto infractor

TIPDOC: Tipo de documento de identidad del presunto infractor: DNI, Carné de Extranjería

NRODOC: Número del documento de identidad del presunto infractor



NIVEL: Nivel de la infracción: Leve, grave o muy grave


TIPSAN: Tipo de sanción: Amonestación, Multa




NOMTIT: Nombre del titular de la superficie afectada

TIPAMB: Tipo de ámbito: Tierras de Dominio Público, Predio Privado, Comunidad o No Aplica



TEMA: MONITOREO, CONTROL Y VIGILANCIA	NRO. TEMA 09	GRUPO: INFRACCIONES	NRO. GRUPO 0901
OBJETO: Incendio Forestal			NRO. OBJETO 090109


 INFORMACIÓN GENERAL DE LOS OBJETOS	 CARACTERÍSTICAS
<p>Descripción: Infracción muy grave "Provocar incendios forestales".</p>	<p>Tipo de objeto: Polígono</p> <p>Reglamentación del elemento y sus componentes: Decreto Supremo N° 018-2015-MINAGRI - Reglamento para la Gestión Forestal Art. 207 numeral 207.3 literal a).</p> <p>Decreto Supremo N° 020-2015-MINAGRI - Reglamento para la Gestión de las Plantaciones Forestales y los Sistemas Agroforestales Art. 107 numeral 107.3 literal a).</p> <p>Decreto Supremo N° 021-2015-MINAGRI - Reglamento para la Gestión Forestal y de Fauna Silvestre en Comunidades Nativas y Comunidades Campesinas Art. 137 numeral 137.3 literal a).</p> <p>Fuente: Autoridad Regional Forestal y de Fauna Silvestre.</p>

 ATRIBUTOS
<p>NROEXP: Número de expediente único de infracción CODINF: Código de infracción NOMDEP: Nombre de departamento NOMPRO: Nombre de provincia NOMDIS: Nombre de distrito SUPAFE: Superficie SIG afectada (calculada por el software) (ha) NOMINS: Nombre del inspector FECINS: Fecha de inspección DOCLEG: Documento legal: Resolución que impone la sanción FECLEG: Fecha de documento NOMINF: Nombre del presunto infractor TIPDOC: Tipo de documento de identidad del presunto infractor: DNI, Carné de Extranjería NRODOC: Número del documento de identidad del presunto infractor NIVEL: Nivel de la infracción: Leve, grave o muy grave TIPSAN: Tipo de sanción: Amonestación, Multa NOMTIT: Nombre del titular de la superficie afectada TIPAMB: Tipo de ámbito: Tierras de Dominio Público, Predio Privado, Comunidad o No Aplica TIPACT: Tipo de acto administrativo: Concesión, Permiso, Bosque Local, Autorización, Plantación Forestal, Cesión en uso o No Aplica</p>

TEMA: MONITOREO, CONTROL Y VIGILANCIA	NRO. TEMA 09	GRUPO: INFRACCIONES	NRO. GRUPO 0901
OBJETO: Establecimiento de Depósitos o Similares			NRO. OBJETO 090110
 INFORMACIÓN GENERAL DE LOS OBJETOS		 CARACTERÍSTICAS	
<p>Descripción: Infracción muy grave “Establecer o trasladar Depósitos o similares, lugares de acopio, centros de comercialización de transformación o de propagación, sin contar con la autorización de la autoridad competente”.</p>		<p>Tipo de objeto: Punto</p> <p>Reglamentación del elemento y sus componentes: Decreto Supremo N° 018-2015-MINAGRI - Reglamento para la Gestión Forestal Art. 207 numeral 207.3 literal f).</p> <p>Fuente: Autoridad Regional Forestal y de Fauna Silvestre.</p>	
 ATRIBUTOS			
<p>NROEXP: Número de expediente único de infracción CODINF: Código de infracción NOMDEP: Nombre de departamento NOMPRO: Nombre de provincia NOMDIS: Nombre de distrito SUPAFE: Superficie SIG afectada (calculada por el software) (ha) NOMINS: Nombre del inspector FECINS: Fecha de inspección DOCLEG: Documento legal: Resolución que impone la sanción FECLEG: Fecha de documento NOMINF: Nombre del presunto infractor TIPDOC: Tipo de documento de identidad del presunto infractor: DNI, Carné de Extranjería NRODOC: Número del documento de identidad del presunto infractor NIVEL: Nivel de la infracción: Leve, grave o muy grave TIPSAN: Tipo de sanción: Amonestación, Multa NOMTIT: Nombre del titular de la superficie afectada COORNO: Coordenada Norte-Y (m) COORES: Coordenada Este-X (m) TIPAMB: Tipo de ámbito: Tierras de Dominio Público, Predio Privado, Comunidad o No Aplica TIPACT: Tipo de acto administrativo: Concesión, Permiso, Bosque Local, Autorización, Plantación Forestal, Cesión en uso o No Aplica</p>			

TEMA: MONITOREO, CONTROL Y VIGILANCIA	NRO. TEMA 09	GRUPO: INFRACCIONES	NRO. GRUPO 0901
OBJETO: Actividad no Autorizada			NRO. OBJETO 090111

 INFORMACIÓN GENERAL DE LOS OBJETOS	 CARACTERÍSTICAS
<p>Descripción: Infracción muy grave "Permitir el ingreso o facilitar el acceso a terceros al área donde se desarrolla la actividad forestal, para realizar actividades no autorizadas, y que a consecuencia de ello se afecte el ecosistema".</p>	<p>Tipo de objeto: Punto</p> <p>Reglamentación del elemento y sus componentes: Decreto Supremo N° 018-2015-MINAGRI - Reglamento para la Gestión Forestal Art. 207 numeral 207.3 literal s).</p> <p>Decreto Supremo N° 020-2015-MINAGRI - Reglamento para la Gestión de las Plantaciones Forestales y los Sistemas Agroforestales Art. 107 numeral 107.3 literal s).</p> <p>Decreto Supremo N° 021-2015-MINAGRI - Reglamento para la Gestión Forestal y de Fauna Silvestre en Comunidades Nativas y Comunidades Campesinas Art. 137 numeral 137.3 literal s).</p> <p>Fuente: Autoridad Regional Forestal y de Fauna Silvestre.</p>

 ATRIBUTOS
<p>NROEXP: Número de expediente único de infracción CODINF: Código de infracción NOMDEP: Nombre de departamento NOMPRO: Nombre de provincia NOMDIS: Nombre de distrito SUPAFE: Superficie SIG afectada (calculada por el software) (ha) NOMINS: Nombre del inspector FECINS: Fecha de inspección DOCLEG: Documento legal: Resolución que impone la sanción FECLEG: Fecha de documento NOMINF: Nombre del presunto infractor TIPDOC: Tipo de documento de identidad del presunto infractor: DNI, Carné de Extranjería NRODOC: Número del documento de identidad del presunto infractor NIVEL: Nivel de la infracción: Leve, grave o muy grave TIPSAN: Tipo de sanción: Amonestación, Multa NOMTIT: Nombre del titular de la superficie afectada COORNO: Coordenada Norte-Y (m) COORES: Coordenada Este-X (m) TIPAMB: Tipo de ámbito: Tierras de Dominio Público, Predio Privado, Comunidad o No Aplica TIPACT: Tipo de acto administrativo: Concesión, Permiso, Bosque Local, Autorización, Plantación Forestal, Cesión en uso o No Aplica</p>

TEMA: MONITOREO, CONTROL Y VIGILANCIA	NRO. TEMA 09	GRUPO: RECORRIDOS	NRO. GRUPO 0902
OBJETO: Recorrido de Productos			NRO. OBJETO 090201



INFORMACIÓN GENERAL DE LOS OBJETOS



CARACTERÍSTICAS

Descripción: Son rutas de traslado de productos forestales provenientes de títulos habilitantes y otros. Pueden ser rutas aéreas, fluviales o terrestres.

También pueden diferenciarse por rutas de transporte de productos forestales desde el bosque hasta la planta procesadora (Transporte Primario) o de la planta procesadora al centro de comercialización o de éste a otros puntos (Transporte Secundario).

– Artículo 5 del Reglamento para la Gestión Forestal.

Tipo de objeto: Línea

Reglamentación del elemento y sus componentes:

Ley N° 29763 – Ley Forestal y de Fauna Silvestre – Art. 68.

Decreto Supremo N° 018-2015-MINAGRI - Reglamento para la Gestión Forestal Art. 199.

Decreto Supremo N° 020-2015-MINAGRI - Reglamento para la Gestión de las Plantaciones Forestales y los Sistemas Agroforestales Art. 86.

Decreto Supremo N° 021-2015-MINAGRI - Reglamento para la Gestión Forestal y de Fauna Silvestre en Comunidades Nativas y Comunidades Campesinas Art. 132.

Fuente: Autoridad Regional Forestal y de Fauna Silvestre.



ATRIBUTOS

CODIGO: Código de recorrido

TIPRUT: Tipo de ruta: trocha, afirmado, asfaltado, fluvial

DISTAN: Distancia de ruta (km)

PRODUC: Producto maderable o no maderable

COORNI: Coordenada Norte-Y de Inicio de ruta - Lugar de extracción de producto forestal (m)

COOREI: Coordenada Este-X de Inicio de ruta - Lugar de extracción de producto forestal (m)

COORNF: Coordenada Norte-Y de Fin de ruta - Destino a considerar por cada autoridad competente (m)

COOREF: Coordenada Este-X de Fin de ruta - Destino a considerar por cada autoridad competente (m)



TEMA: MONITOREO, CONTROL Y VIGILANCIA	NRO. TEMA 09	GRUPO: RECORRIDOS	NRO. GRUPO 0902
OBJETO: Recorrido de Inspección			NRO. OBJETO 090202
 INFORMACIÓN GENERAL DE LOS OBJETOS		 CARACTERÍSTICAS	
<p>Descripción: Son rutas de recorridos de la inspecciones oculares u otras realizadas a los títulos habilitantes así como otros actos administrativos.</p>		<p>Tipo de objeto: Línea</p> <p>Reglamentación del elemento y sus componentes: Resolución de Dirección Ejecutiva N°190-2016-SERFOR-DE - Lineamientos técnicos para la ejecución de inspecciones oculares previas a la aprobación de planes de manejo forestal con fines maderables.</p> <p>Fuente: Autoridad Regional Forestal y de Fauna Silvestre.</p>	
 ATRIBUTOS			
<p>CODIGO: Código de recorrido</p> <p>TIPRUT: Tipo de ruta: trocha, afirmado, asfaltado, fluvial</p> <p>DISTAN: Distancia de recorrido (km)</p> <p>NOMINS: Nombre del inspector</p> <p>FECINS: Fecha de inspección</p> <p>NUMINF: Número de informe técnico</p> <p>PRODUC: Producto maderable o no maderable</p> <p>TRACKE: Recorrido de la inspección ocular</p>			



TEMA: MONITOREO, CONTROL Y VIGILANCIA	NRO. TEMA 09	GRUPO: CONTROLES	NRO. GRUPO 0903
OBJETO: Puesto de Control			NRO. OBJETO 090301



INFORMACIÓN GENERAL DE LOS OBJETOS

Definición: Son dependencias u oficinas a cargo de las Autoridades Regionales Forestales y de Fauna Silvestre (ARFFS) o SERFOR, conforme a sus competencias; destinadas al control del transporte de especímenes, productos y subproductos forestales y de fauna silvestre, a fin de verificar que cumplan con las disposiciones legales aplicables.



CARACTERÍSTICAS

Tipo de objeto: Punto

Reglamentación del elemento y sus componentes:

Ley N° 29763 – Ley Forestal y de Fauna Silvestre - Art. 147.

Decreto Supremo N° 018-2015-MINAGRI - Reglamento para la Gestión Forestal Art. 196 al 200.

Decreto Legislativo N°1319 – Medidas para promover el comercio de productos forestales y de fauna silvestre de origen legal - Art. 5.

Fuente: Autoridad Regional Forestal y de Fauna Silvestre, SERFOR



ATRIBUTOS

CODIGO: Código de puesto

NOMBPC: Nombre del puesto

DIREPC: Dirección del puesto

NOMLOC: Nombre del poblado o localidad

NOMDIS: Nombre de distrito

NOMPRO: Nombre de provincia

NOMDEP: Nombre de departamento

AUTFOR: Nombre de la autoridad regional forestal y de fauna silvestre o SERFOR

COORNO: Coordenada Norte-Y (m)

COORES: Coordenada Este-X (m)




TIPUBI: Tipo de ubicación: flujos viales, marítimos, portuarios, aéreos, o fronterizos

PROMOV: Productos y/o sub productos forestales mayormente movilizados




SITUAC: Situación del puesto: Operativo o Inoperativo

TEMA: MONITOREO, CONTROL Y VIGILANCIA	NRO. TEMA 09	GRUPO: CONTROLES	NRO. GRUPO 0903
OBJETO: Intervención			NRO. OBJETO 090302
INFORMACIÓN GENERAL DE LOS OBJETOS		CARACTERÍSTICAS	
<p>Descripción: Es la acción de realizar actividades como inspeccionar, verificar, supervisar, etc., en circunstancias en las que se presume o aprecia que alguna acción pueda transgredir la normatividad forestal y de fauna silvestre.</p>		<p>Tipo de objeto: Punto</p> <p>Reglamentación del elemento y sus componentes: Decreto Supremo N° 018-2015-MINAGRI - Reglamento para la Gestión Forestal Art: 195, 196.</p> <p>Fuente: Autoridad Regional Forestal y de Fauna Silvestre, SERFOR.</p>	
ATRIBUTOS			
<p>CODIGO: Código de intervención NOMLOC: Nombre del poblado o localidad NOMDIS: Nombre de distrito NOMPRO: Nombre de provincia NOMDEP: Nombre de departamento AUTFOR: Nombre de la autoridad regional forestal y de fauna silvestre o SERFOR NOMINS: Nombre del personal que interviene (inspector) FECINS: Fecha de intervención NUMINF: Número de informe técnico PRODUC: Producto maderable o no maderable LUGINT: Lugar de intervención: depósito; centros de comercialización, de transformación o de propagación; carreteras; propiedad privada; puestos de control (flujos viales, marítimos, portuarios, aéreos, fronterizos); u otros COORDNO: Coordenada Norte-Y de intervención (m) COORDRES: Coordenada Este-X de intervención (m)</p>			



TEMA: MONITOREO, CONTROL Y VIGILANCIA	NRO. TEMA 09	GRUPO: CONTROLES	NRO. GRUPO 0903
OBJETO: Unidad de Gestión Forestal y de Fauna Silvestre			NRO. OBJETO 090303
 INFORMACIÓN GENERAL DE LOS OBJETOS		 CARACTERÍSTICAS	
<p>Definición: Es la organización territorial regional de gestión, administración y control público de los recursos forestales y de fauna silvestre, bajo la administración de cada gobierno regional con funciones transferidas en el marco de la Ley N° 27867, Ley Orgánica de Gobiernos Regionales.</p> <p>Asimismo, es la organización territorial departamental regional de gestión, administración y control público de los recursos forestales y de fauna silvestre, y está a cargo de la Autoridad Regional Forestal y de Fauna Silvestre.</p>		<p>Tipo de objeto: Polígono</p> <p>Reglamentación del elemento y sus componentes: Ley N° 29763 – Ley Forestal y de Fauna Silvestre - Art. 21.</p> <p>Decreto Supremo N° 018-2015-MINAGRI - Reglamento para la Gestión Forestal Art. 18.</p> <p>Fuente: Autoridad Regional Forestal y de Fauna Silvestre.</p>	
 ATRIBUTOS			
<p>CODIGO: Código de unidad NOMBUG: Nombre de la unidad NOMRES: Nombre del responsable de la unidad DIREPC: Dirección de la oficina principal de la unidad TELEFO: Teléfono de la oficina principal NOMDIS: Nombre de distrito donde se ubica la oficina principal NOMPRO: Nombre de provincia donde se ubica la oficina principal NOMDEP: Nombre de departamento AUTFOR: Nombre de la autoridad regional forestal y de fauna silvestre DOCLEG: Documento legal que crea la unidad (ordenanza regional o similar) FECLEG: Fecha de creación de la unidad de gestión forestal y de fauna silvestre</p>			



TEMA: MONITOREO, CONTROL Y VIGILANCIA	NRO. TEMA 09	GRUPO: CONTROLES	NRO. GRUPO 0903
OBJETO: Autoridad Regional Forestal y de Fauna Silvestre			NRO. OBJETO 090304
 INFORMACIÓN GENERAL DE LOS OBJETOS		 CARACTERÍSTICAS	
<p>Definición: Es el órgano competente del gobierno regional que cumple las funciones en materia forestal y de fauna silvestre.</p> <p>En los casos donde no se haya realizado la transferencia de competencias sectoriales en materia forestal y de fauna silvestre, el SERFOR ejerce las funciones como Autoridad Regional Forestal y de Fauna Silvestre, a través de las Administraciones Técnicas Forestales y de Fauna Silvestre (ATFFS), hasta que culmine la transferencia antes mencionada.</p>		<p>Tipo de objeto: Polígono</p> <p>Reglamentación del elemento y sus componentes: Ley N° 29763 – Ley Forestal y de Fauna Silvestre - Art. 19.</p> <p>Decreto Supremo N° 018-2015-MINAGRI - Reglamento para la Gestión Forestal Art: 5 Numeral 5.2), 10.</p> <p>Fuente: SERFOR.</p>	
 ATRIBUTOS			
<p>CODIGO: Código de autoridad</p> <p>TIPAUT: Tipo de autoridad: ATFFS o GORE</p> <p>NOMBAU: Nombre de la autoridad</p> <p>NOMRES: Nombre del responsable de la autoridad</p> <p>DIREPC: Dirección de la oficina principal de la autoridad</p> <p>TELEFO: Teléfono de la autoridad</p> <p>NOMDIS: Nombre de distrito donde se ubica la oficina principal de la autoridad</p> <p>NOMPRO: Nombre de provincia donde se ubica la oficina principal de la autoridad</p> <p>NOMDEP: Nombre de departamento</p> <p>DOCLEG: Documento legal que crea la autoridad</p> <p>FECLEG: Fecha de creación de la Autoridad Regional Forestal y de Fauna Silvestre</p>			





10

INVENTARIO Y VALORACIÓN

CATÁLOGO DE OBJETOS DE LA GESTIÓN FORESTAL



Inventario y Valoración

GRUPO

OBJETO

1001

Inventario Nacional Forestal

- **100101** Ecozona
- **100102** Grilla INFFS
- **100103** Clúster
- **100104** Accesibilidad a la unidad de muestreo
- **100105** Principal punto de referencia
- **100106** Unidad de muestreo
- **100107** Subunidad de muestreo
- **100108** Buffer Socioeconómico
- **100109** Centro Poblado Seleccionado
- **100110** Centro Poblado Encuestado

1002

Valoración Económica del Patrimonio Forestal Y de Fauna Silvestre

- **100201** Valoración económica del patrimonio forestal y de fauna silvestre por ha
- **100202** Valoración de la afectación al patrimonio forestal y de fauna silvestre por ha
- **100203** Aporte del patrimonio forestal y de fauna silvestre a la economía nacional

1003

Inventario en Bosques de Producción Permanente

- 100301** Grilla BPP
- 100302** Unidad de muestreo BPP
- **100303** Subunidad de muestreo BPP
- 100304** Área de inventario de BPP
- 100305** Tipo de BPP

1004

Evaluación Poblacional de Flora

- **100401** Ocurrencia de especies de flora
- **100402** Modelo de distribución de especies de flora
- **100403** Unidad de muestreo de evaluación poblacional de especies de flora
- **100404** Accesibilidad a las unidades de muestreo de evaluación poblacional de flora

1005

Ecosistemas Frágiles




- **100501** Área de Ecosistema Frágil
- **100502** Derecho de uso en el Ecosistema Frágil
- **100503** Caracterización de biodiversidad
- **100504** Identificación de amenazas al Ecosistema Frágil

1006




Hábitats Críticos




- **100601** Área de Hábitat Crítico
- **100602** Derecho de Uso en el Hábitat Crítico
- **100603** Punto de Monitoreo del Hábitat Crítico
- 100604** Identificación de Amenazas al Hábitat Crítico






TEMA: INVENTARIO Y VALORACIÓN	NRO. TEMA 10	GRUPO: INVENTARIO NACIONAL FORESTAL	NRO. GRUPO 1001
OBJETO: Ecozona			NRO. OBJETO 100101
 INFORMACIÓN GENERAL DE LOS OBJETOS		 CARACTERÍSTICAS	
<p>Descripción: Son las sub poblaciones de interés delimitadas para efectos del diseño de muestreo del INFFS. Son definidas en base a su homogeneidad en términos de fisiografía, cobertura vegetal, accesibilidad y capacidad de almacenamiento de carbono.</p>		<p>Tipo de objeto: Polígono</p> <p>Reglamentación del elemento y sus componentes: Resolución de Dirección Ejecutiva N°253-2016-SERFOR-DE Marco Metodológico del INFFS.</p> <p>Resolución de Dirección Ejecutiva N°253-2016-SERFOR-DE - Memoria Descriptiva del Mapa de Ecozonas - MINAGRI, MINAM y FAO, 2014.</p> <p>Fuente: SERFOR</p> <p>Relaciones: Este objeto cubre todo el territorio nacional.</p>	
 ATRIBUTOS			
<p>CODECO: Código de la ecozona: CO, SD, SA, SB, SI e HI</p> <p>NOMEKO: Nombre de la ecozona: Costa, Selva Alta Difícil, Selva Alta Accesible, Selva Baja, Sierra, e Hidromórfica</p> <p>SUPAM2: Superficie SIG (calculada por el software) (m²)</p> <p>SUPAHA: Superficie SIG (calculada por el software) (ha)</p> <p>SUPAKM: Superficie SIG (calculada por el software) (km²)</p>			






TEMA: INVENTARIO Y VALORACIÓN	NRO. TEMA 10	GRUPO: INVENTARIO NACIONAL FORESTAL	NRO. GRUPO 1001
OBJETO: Grilla Inventario Nacional Forestal y de Fauna Silvestre			NRO. OBJETO 100102
 INFORMACIÓN GENERAL DE LOS OBJETOS		 CARACTERÍSTICAS	
<p>Descripción: Son cuadrículas que han sido construidas para determinar la distribución y ubicación de la muestra por cada subpoblación o ecozona.</p>		<p>Tipo de objeto: Polígono</p> <p>Reglamentación del elemento y sus componentes: Resolución de Dirección Ejecutiva N°253-2016-SERFOR-DE Marco Metodológico del INFFS.</p> <p>Fuente: SERFOR</p> <p>Relaciones: Este objeto cubre todo el territorio nacional.</p>	
 ATRIBUTOS			
<p>CODECO: Código de la ecozona NOMECCO: Nombre de la ecozona TRAACC: Código de la unidad de muestreo: CODECO + NUMUM (Objeto : Unidad de muestreo) CLUSID: Número del clúster CODCLU: Código del clúster : CODECO+"_C"+CLUSID PANEL: Agrupamiento de clúster: del 1 al 5 GRIUM: Indica si hay una unidad de muestreo dentro de la grilla o cuadrícula: SI o NO COEMIN: Coordenada Este-X mínima (m) CONMIN: Coordenada Norte-Y mínima (m) COEMAX: Coordenada Este-X máxima (m) CONMAX: Coordenada Norte-Y máxima (m)</p>			

TEMA: INVENTARIO Y VALORACIÓN	NRO. TEMA 10	GRUPO: INVENTARIO NACIONAL FORESTAL	NRO. GRUPO 1001
OBJETO: Clúster			NRO. OBJETO 100103
 INFORMACIÓN GENERAL DE LOS OBJETOS		 CARACTERÍSTICAS	
<p>Descripción: Es una agrupación de grillas y unidades de muestreo con base en la planificación logística del trabajo de campo y condiciones de accesibilidad.</p>		<p>Tipo de objeto: Polígono</p> <p>Reglamentación del elemento y sus componentes: Elaborados a partir de las Grillas INFFS y las unidades de muestreo.</p> <p>Fuente: SERFOR</p> <p>Relaciones: Este objeto cubre todo el territorio nacional.</p>	
 ATRIBUTOS			
<p>CODECO: Código de la ecozona NOMECO: Nombre de la ecozona CLUSID: Número del clúster CODCLU: Código del clúster : CODECO+"_C"+CLUSID PANEL: Agrupamiento de clúster: del 1 al 5</p>			



TEMA: INVENTARIO Y VALORACIÓN	NRO. TEMA 10	GRUPO: INVENTARIO NACIONAL FORESTAL	NRO. GRUPO 1001
OBJETO: Accesibilidad a la Unidad de Muestreo			NRO. OBJETO 100104
 INFORMACIÓN GENERAL DE LOS OBJETOS		 CARACTERÍSTICAS	
<p>Descripción: Es el acceso físico a un lugar determinado, la ruta óptima que va de un punto de origen hacia un punto de destino a partir de información cartográfica base y datos de coordenadas UTM de las unidades de muestreo.</p>		<p>Tipo de objeto: Polilínea</p> <p>Reglamentación del elemento y sus componentes: Manual de campo del INFFS</p> <p>Fuente: SERFOR</p> <p>Relaciones: este objeto nos brinda el acceso a una unidad de muestreo.</p>	
 ATRIBUTOS			
<p>CODUM: Código de la unidad de muestreo: CODECO + NUMUM (Objeto : Unidad de muestreo)</p> <p>LOGRUT: Distancia de la ruta de acceso (km)</p> <p>MEDTRA: Medio de transporte: camioneta, furgoneta, barco (lancha), fuera de borda, bote a motor (peque-peque), avión (avioneta), helicóptero, a pie, acémila y otro</p> <p>TIPVIA: Tipo de ruta: asfaltado, afirmado, trocha, fluvial, camino de herradura y mixto</p> <p>TRAACC: Tramo de acceso</p>			



TEMA: INVENTARIO Y VALORACIÓN	NRO. TEMA 10	GRUPO: INVENTARIO NACIONAL FORESTAL	NRO. GRUPO 1001
OBJETO: Principal Punto de Referencia			NRO. OBJETO 100105
 INFORMACIÓN GENERAL DE LOS OBJETOS		 CARACTERÍSTICAS	
<p>Descripción: Los principales puntos de referencia están relacionados a los hitos notables o lugares importantes, los cuales han sido registrados durante el trayecto a la unidad de muestreo del INFFS.</p>		<p>Tipo de objeto: Punto</p> <p>Reglamentación del elemento y sus componentes: Manual de campo del INFFS</p> <p>Fuente: SERFOR</p> <p>Relaciones: Este objeto nos brinda los puntos de acceso a la unidad de muestreo del INFFS.</p>	
 ATRIBUTOS			
<p>CODUM: Código de la unidad de muestreo: CODECO + NUMUM (Objeto : Unidad de muestreo)</p> <p>MESEVA: Mes de evaluación de la unidad de muestreo</p> <p>ANOEVA: Año de evaluación de la unidad de muestreo</p> <p>COORES: Coordenada Este-X de punto (m)</p> <p>COORNO: Coordenada Norte-Y de punto (m)</p> <p>NOMREF: Nombre de la localidad o lugar de referencia identificada en el trayecto de acceso a la unidad de muestreo</p> <p>ALTITU: Altitud o elevación del lugar (msnm)</p> <p>NROREF: Número correlativo de los puntos de referencia</p> <p>CODWAY: Código de ingreso de los puntos waypoint al GPS</p>			



TEMA: INVENTARIO Y VALORACIÓN	NRO. TEMA 10	GRUPO: INVENTARIO NACIONAL FORESTAL	NRO. GRUPO 1001
OBJETO: Unidad de Muestreo			NRO. OBJETO 100106



INFORMACIÓN GENERAL DE LOS OBJETOS



CARACTERÍSTICAS

Descripción: Las unidades de muestreo son elementos que han sido determinados por un diseño de muestreo estadístico cuyo objetivo es representar a cada subpoblación o ecozona a nivel nacional.

Es también una unidad mínima de evaluación del bosque que comprende un área de 0.5 ha para las ecozonas costa, sierra e hidromórfica y 0.7 ha para la ecozona selva baja.

Tipo de objeto: Punto

Reglamentación del elemento y sus componentes:

Resolución de Dirección Ejecutiva N°253-2016-SERFOR-DE Marco Metodológico del INFFS.

Fuente: SERFOR

Relaciones: Este objeto está dentro de una grilla INFFS. Representa la ubicación de una unidad de muestreo.



ATRIBUTOS

NUMUM: Número de la unidad de muestreo

CODUM: Código de la unidad de muestreo - CODECO + NUMUM (Objeto : Unidad de muestreo)

CODECO: Código de la ecozona

NOMECA: Nombre de la ecozona

CLUSID: Número del clúster

CODCLU: Código del clúster : CODECO+"_C"+CLUSID

PANEL: Agrupamiento de clúster: del 1 al 5

EVACAM: Indica si la unidad de muestreo se va evaluar en campo: SI o NO

ESTEVA: Estado de evaluación de la unidad de muestreo: Evaluada, No evaluada, Programada, No programada, No Bosque

ACCUM: Accesibilidad a la unidad de muestreo: Accesible, Área restringida, Falta de permiso, Reserva territorial, Geografía, No aplica, y No determinada

FINANC: Entidad que financia la evaluación de la unidad de muestreo

MESEVA: Mes de evaluación de la unidad de muestreo

ANOEVA: Año de evaluación de la unidad de muestreo

NOMDEP: Nombre de departamento

NOMPRO: Nombre de provincia

NOMDIS: Nombre de distrito

NOMCAP: Nombre de la capital de distrito




LONGIT: Coordenada longitud en grados

LATITU: Coordenada latitud en grados

COORES: Coordenada Este-X en UTM (m)

COORNO: Coordenada Norte-Y en UTM (m)

CUAUM: Descripción del uso actual para las unidades de muestreo: No definido, Bosque, Vegetación no boscosa, Desierto, Roquedales, Glaciares, Lago/Laguna, Albuferas, Cocha, Ríos-playas y playones, Minería, Petrolera, Infraestructura, Poblado, y Agricultura.

TEMA: INVENTARIO Y VALORACIÓN	NRO. TEMA 10	GRUPO: INVENTARIO NACIONAL FORESTAL	NRO. GRUPO 1001
OBJETO: Subunidad de Muestreo			NRO. OBJETO 100107
 INFORMACIÓN GENERAL DE LOS OBJETOS		 CARACTERÍSTICAS	
<p>Descripción: Es la sub parcela o elemento que conforma una unidad de muestreo.</p>		<p>Tipo de objeto: Polígono</p> <p>Reglamentación del elemento y sus componentes: Resolución de Dirección Ejecutiva N°253-2016-SERFOR-DE Marco Metodológico del INFFS.</p> <p>Fuente: SERFOR</p> <p>Relaciones: Este objeto conforma la unidad de muestreo.</p>	
 ATRIBUTOS			
<p>NOMEKO: Nombre de la ecozona SUPAM2: Superficie SIG (calculada por el software) (m²) SUPAHA: Superficie SIG (calculada por el software) (ha) SUPAKM: Superficie SIG (calculada por el software) (km²) PANEL: Agrupamiento de clúster: del 0 al 5 CODCLU: Código del clúster : CODECO+"_C"+CLUSID (Ambos Objeto : Unidad de muestreo) CODUM: Código de la unidad de muestreo: CODECO + NUMUM (Objeto : Unidad de muestreo) NUMSPA: Número de la subunidad de muestreo CUAINF: Código CUA. Clase de uso actual NOMDEP: Nombre de departamento NOMPRO: Nombre de provincia NOMDIS: Nombre de distrito NOMCAP: Nombre de la capital de distrito</p>			



TEMA: INVENTARIO Y VALORACIÓN	NRO. TEMA 10	GRUPO: INVENTARIO NACIONAL FORESTAL	NRO. GRUPO 1001
OBJETO: Buffer Socioeconómico			NRO. OBJETO 100108



INFORMACIÓN GENERAL DE LOS OBJETOS



CARACTERÍSTICAS

Descripción: Es el área de influencia e evaluar creada alrededor de las unidades de muestreo del INFFS, aplicadas a los centros poblados seleccionados ubicados dentro de un radio de 5 km a la unidad de muestreo.

Tipo de objeto: Polígono

Reglamentación del elemento y sus componentes:

Propuesta para el componente socioeconómico del INFFS.

Fuente: SERFOR

Relaciones: Este objeto conforma un área dentro de un radio de 5 km a la unidad de muestreo.



ATRIBUTOS

NUMBUF: Número del buffer socioeconómico

CODBUF: Código del buffer socioeconómico

CODECO: Código de la ecozona

NOMEKO: Nombre de la ecozona

PANEL: Agrupamiento de clúster: del 1 al 5

EVABUF: Indica si el buffer se va evaluar en campo: SI o NO

ESTBUF: Estado de evaluación del buffer: Evaluada, No evaluada, Programada, No programada, y No aplica

NUMCPB: Número de centros poblados seleccionados dentro del buffer socioeconómico

MESEVA: Mes de evaluación del buffer

ANOEVA: Año de evaluación del buffer




NOMDEP: Nombre de departamento

NOMPRO: Nombre de provincia

NOMDIS: Nombre de distrito

CODUM: Código de la unidad de muestreo - CODECO + NUMUM (Objeto : Unidad de muestreo)



TEMA: INVENTARIO Y VALORACIÓN	NRO. TEMA 10	GRUPO: INVENTARIO NACIONAL FORESTAL	NRO. GRUPO 1001
OBJETO: Centro Poblado Seleccionado			NRO. OBJETO 100109
 INFORMACIÓN GENERAL DE LOS OBJETOS		 CARACTERÍSTICAS	
<p>Descripción: Es todo lugar del territorio nacional identificado mediante un nombre y habitado con ánimo de permanencia; por lo general, por varias familias o, por excepción, por una sola familia o una sola persona.</p> <p>Dicho centro poblado seleccionado sirve para el levantamiento de información a través de la encuesta socioeconómica. Se encuentra en área rural, teniendo desde 10 viviendas y menos de 100 viviendas.</p>		<p>Tipo de objeto: Punto</p> <p>Reglamentación del elemento y sus componentes: Propuesta para el componente socioeconómico del INFFS.</p> <p>Fuente: SERFOR</p>	
 ATRIBUTOS			
<p>NUMBUF: Número del buffer socioeconómico</p> <p>CODBUF: Código del buffer socioeconómico</p> <p>NOMCP: Nombre del centro poblado seleccionado</p> <p>CODCP: Código del centro poblado seleccionado</p> <p>CATCP: Categoría del centro poblado seleccionado ubicado en el área rural: pueblo, caserío, anexo, comunidad indígena, comunidad campesina, unidad agropecuaria, cooperativa agraria de producción, campamento minero</p> <p>CODECO: Código de la ecozona</p> <p>NOMECO: Nombre de la ecozona</p> <p>NUMFAM: Número de familias ubicadas dentro del centro poblado rural seleccionado</p> <p>NUMVIV: Número de viviendas ubicadas dentro del centro poblado rural seleccionado</p> <p>TOTPOB: Número total de pobladores que se encuentran ubicados en el centro poblado rural seleccionado</p> <p>NOMDEP: Nombre de departamento</p> <p>NOMPRO: Nombre de provincia</p> <p>NOMDIS: Nombre de distrito</p> <p>COORES: Coordenada Este-X en UTM (m)</p> <p>COORNO: Coordenada Norte-Y en UTM (m)</p> <p>ALTCP: Altitud del centro poblado seleccionado (msnm)</p> <p>CODUM: Código de la unidad de muestreo - CODECO + NUMUM (Objeto : Unidad de muestreo)</p>			

TEMA: INVENTARIO Y VALORACIÓN	NRO. TEMA 10	GRUPO: INVENTARIO NACIONAL FORESTAL	NRO. GRUPO 1001
OBJETO: Centro Poblado Encuestado			NRO. OBJETO 100110



INFORMACIÓN GENERAL DE LOS OBJETOS



CARACTERÍSTICAS

Descripción: Son los lugares identificados en campo de los cuales se ha registrado o se ha tomado la encuesta socioeconómica a familias con la finalidad de evidenciar la interrelación y beneficios que el bosque les brinda.

Tipo de objeto: Punto

Reglamentación del elemento y sus componentes:

Propuesta para el componente socioeconómico del INFFS.

Fuente: SERFOR



ATRIBUTOS

NUMBUF: Número del buffer socioeconómico

CODBUF: Código del buffer socioeconómico

NOMCP: Nombre del centro poblado encuestado

CODCP: Código del centro poblado encuestado

CATCP: Categoría del centro poblado encuestado ubicado en el área rural: pueblo, caserío, anexo, comunidad indígena, comunidad campesina, unidad agropecuaria, cooperativa agraria de producción, campamento minero

TOTCPE: Número total de encuestas en centro poblado encuestado

CODECO: Código de la ecozona

NOMECA: Nombre de la ecozona

NUMFAM: Número de familias ubicadas dentro del centro poblado rural encuestado

NUMVIV: Número de viviendas ubicadas dentro del centro poblado rural encuestado

TOTPOB: Número total de pobladores que se encuentran ubicados en el centro poblado rural encuestado

FINANC: Entidad que financia la evaluación del centro poblado encuestado

MESEVA: Mes de encuesta del centro poblado encuestado

ANOEVA: Año de encuesta del centro poblado encuestado

NOMDEP: Nombre de departamento

NOMPRO: Nombre de provincia

NOMDIS: Nombre de distrito

COORES: Coordenada Este-X en UTM (m)

COORNO: Coordenada Norte-Y en UTM (m)




ALTCP: Altitud del centro poblado encuestado (msnm)

NUMVER: Número de versión de la encuesta socioeconómica

FECVER: Fecha de versión de encuesta

CODUM: Código de la unidad de muestreo - CODECO + NUMUM (Objeto : Unidad de muestreo)



TEMA: INVENTARIO Y VALORACIÓN	NRO. TEMA 10	GRUPO: VALORACIÓN ECONÓMICA DEL PATRIMONIO FORESTAL Y DE FAUNA SILVESTRE	NRO. GRUPO 1002
OBJETO: Valoración Económica del Patrimonio Forestal y de Fauna Silvestre por Hectárea			NRO. OBJETO 100201
 INFORMACIÓN GENERAL DE LOS OBJETOS		 CARACTERÍSTICAS	
<p>Descripción: La valoración económica cuantifica monetariamente los servicios ecosistémicos actuales y potenciales de los ecosistemas forestales, medidos en términos económicos y expresados por hectárea.</p>		<p>Tipo de objeto: Polígono</p> <p>Reglamentación del elemento y sus componentes: Propuesta de especificaciones técnicas para componente de valoración económica.</p> <p>Fuente: SERFOR</p>	
 ATRIBUTOS			
<p>CODVAL: Código de valoración NOMDEP: Nombre de departamento NOMPRO: Nombre de provincia NOMDIS: Nombre de distrito NUMINF: Número de informe técnico CUENCA: Nombre de la cuenca principal SUPAHA: Superficie SIG (calculada por el software) (ha) TOTPOB: Número total de pobladores beneficiados de los servicios ecosistémicos VALECO: Valor económico del patrimonio por ha</p>			



TEMA: INVENTARIO Y VALORACIÓN	NRO. TEMA 10	GRUPO: VALORACIÓN ECONÓMICA DEL PATRIMONIO FORESTAL Y DE FAUNA SILVESTRE	NRO. GRUPO 1002
OBJETO: Valoración de la Afectación al Patrimonio Forestal y de Fauna Silvestre por Hectárea			NRO. OBJETO 100202



INFORMACIÓN GENERAL DE LOS OBJETOS



CARACTERÍSTICAS

Descripción: Corresponde al valor económico de la afectación o pérdida, actual o potencial, del Patrimonio Forestal y de Fauna Silvestre, expresados en soles por hectárea.

Tipo de objeto: Polígono

Reglamentación del elemento y sus componentes:

Propuesta de especificaciones técnicas para componente de valoración económica.




Fuente: SERFOR



ATRIBUTOS

CODAFE: Código de afectación
NOMDEP: Nombre de departamento
NOMPRO: Nombre de provincia
NOMDIS: Nombre de distrito
NUMINF: Número de informe técnico
CUENCA: Nombre de la cuenca principal
SUPAHA: Superficie SIG (calculada por el software) (ha)
TOTPOB: Número total de población afectada
VALAFE: Valor económico de la afectación por ha



TEMA: INVENTARIO Y VALORACIÓN	NRO. TEMA 10	GRUPO: VALORACIÓN ECONÓMICA DEL PATRIMONIO FORESTAL Y DE FAUNA SILVESTRE	NRO. GRUPO 1002
OBJETO: Aporte del Patrimonio Forestal y de Fauna Silvestre a la Economía Nacional			NRO. OBJETO 100203
 INFORMACIÓN GENERAL DE LOS OBJETOS		 CARACTERÍSTICAS	
<p>Descripción: Mide el aporte del sector forestal a la economía nacional, a través de indicadores de producción, consumo, empleo, exportaciones, entre otros. El resultado puede expresarse a diferentes niveles de gobierno.</p>		<p>Tipo de objeto: Polígono, Tabla</p> <p>Reglamentación del elemento y sus componentes: Propuesta de especificaciones técnicas para componente de valoración económica.</p> <p>Fuente: SERFOR</p>	
 ATRIBUTOS			
<p>CODAPO: Código de la actividad económica NOMDEP: Nombre de departamento NOMPRO: Nombre de provincia NOMDIS: Nombre de distrito NUMINF: Número de reportes técnicos VALPRO: Valor económico de la producción por especies VALCON: Consumo de los recursos forestales VALEXP: Valor de las exportaciones TOTPOB: Número total de población beneficiada (empleo)</p>			



TEMA: INVENTARIO Y VALORACIÓN	NRO. TEMA 10	GRUPO: INVENTARIO EN BOSQUES DE PRODUCCIÓN PERMANENTE	NRO. GRUPO 1003
OBJETO: Grilla Bosque de Producción Permanente			NRO. OBJETO 100301



INFORMACIÓN GENERAL DE LOS OBJETOS

Descripción: Son cuadrículas que han sido construidas para determinar la distribución y ubicación de las unidades de muestreo del Inventario en Bosques de Producción Permanente.



CARACTERÍSTICAS

Tipo de objeto: Polígono

Reglamentación del elemento y sus componentes:

Resolución Ministerial N° 172-2012-AG Manual Base para la Planificación y Ejecución de Inventarios Forestales en Bosques de Producción Permanente.

Ley N° 29763 – Ley Forestal y de Fauna Silvestre – Art. 35.

Decreto Supremo N° 018-2015-MINAGRI - Reglamento para la Gestión Forestal Art. 38 numeral 38.2).

Fuente: Autoridad Regional Forestal y de Fauna Silvestre, SERFOR






ATRIBUTOS

CODGRI: Código de grilla

CODUM: Código de la unidad de muestreo

GRUIM: Indica si hay una unidad de muestreo dentro de la grilla o cuadrícula: SI o NO

SUPAHA: Superficie SIG (calculada por el software) (ha)

TEMA: INVENTARIO Y VALORACIÓN	NRO. TEMA 10	GRUPO: INVENTARIO EN BOSQUES DE PRODUCCIÓN PERMANENTE	NRO. GRUPO 1003
OBJETO: Unidad de Muestreo de Bosque de Producción Permanente			NRO. OBJETO 100302
 INFORMACIÓN GENERAL DE LOS OBJETOS		 CARACTERÍSTICAS	
<p>Descripción: Conjunto de puntos que corresponden cada uno al centro de elementos denominados unidades de muestreo que han sido determinadas mediante un diseño de muestreo estadístico y cuyo objetivo es representar a una población específica.</p>		<p>Tipo de objeto: Punto</p> <p>Reglamentación del elemento y sus componentes: Resolución Ministerial N° 172-2012-AG Manual Base para la Planificación y Ejecución de Inventarios Forestales en Bosques de Producción Permanente.</p> <p>Ley N° 29763 – Ley Forestal y de Fauna Silvestre – Art. 35.</p> <p>Decreto Supremo N° 018-2015-MINAGRI - Reglamento para la Gestión Forestal Art. 38 numeral 38.2).</p> <p>Fuente: Autoridad Regional Forestal y de Fauna Silvestre, SERFOR</p> <p>Relaciones: Este objeto está dentro de una grilla BPP. Representa la ubicación de una unidad de muestreo.</p>	
 ATRIBUTOS			
<p>CODUM: Código de la unidad de muestreo ZONA: Nombre de Zona del BPP FISIOG: Clasificación fisiográfica CODFIS: Código de clasificación fisiográfica FLORA: Corresponde a la clasificación florística CODFLO: Clasificación florística TIPBOS: Tipo de bosque que resulta de la combinación de las clasificaciones fisiográfica y florística CODTIB: Clasificación de tipo de bosque ESTEVA: Estado de evaluación de la unidad de muestreo: Evaluada y No Evaluada ANOEVA: Año de evaluación de la unidad de muestreo COORES: Coordenada Este-X en UTM (m) COORNO: Coordenada Norte-Y en UTM (m) NOMDEP: Nombre de departamento NOMPRO: Nombre de provincia NOMDIS: Nombre de distrito</p>			

TEMA: INVENTARIO Y VALORACIÓN	NRO. TEMA 10	GRUPO: INVENTARIO EN BOSQUES DE PRODUCCIÓN PERMANENTE	NRO. GRUPO 1003
OBJETO: Subunidad de Muestreo de Bosque de Producción Permanente			NRO. OBJETO 100303



INFORMACIÓN GENERAL DE LOS OBJETOS



CARACTERÍSTICAS

Descripción: Son los elementos conformantes de una unidad de muestreo del Inventario en Bosques de Producción Permanente.

Tipo de objeto: Polígono

Reglamentación del elemento y sus componentes:

Resolución Ministerial N° 172-2012-AG Manual Base para la Planificación y Ejecución de Inventarios Forestales en Bosques de Producción Permanente.

Ley N° 29763 – Ley Forestal y de Fauna Silvestre – Art. 35.

Decreto Supremo N° 018-2015-MINAGRI - Reglamento para la Gestión Forestal Art. 38 numeral 38.2).

Fuente: Autoridad Regional Forestal y de Fauna Silvestre, SERFOR

Relaciones: Este objeto conforma la unidad de muestreo.



ATRIBUTOS

CODUM: Código de la unidad de muestreo
NUMSUM: Número de la subunidad de muestreo
ZONA: Nombre de Zona del BPP
NOMDEP: Nombre de departamento
NOMPRO: Nombre de provincia
NOMDIS: Nombre de distrito



TEMA:
INVENTARIO Y VALORACIÓN

NRO. TEMA
10

GRUPO:
**INVENTARIO EN BOSQUES DE
PRODUCCIÓN PERMANENTE**

NRO. GRUPO
1003

OBJETO:
Área de Inventario de Bosque de Producción Permanente

NRO. OBJETO
100304



INFORMACIÓN GENERAL DE LOS OBJETOS



CARACTERÍSTICAS

Descripción: Es el área dentro del Bosque de Producción Permanente en la cual se distribuyen las unidades de muestreo del BPP.

Tipo de objeto: Polígono

Reglamentación del elemento y sus componentes:

Resolución Ministerial N° 172-2012-AG Manual Base para la Planificación y Ejecución de Inventarios Forestales en Bosques de Producción Permanente.

Ley N° 29763 – Ley Forestal y de Fauna Silvestre – Art. 35.

Decreto Supremo N° 018-2015-MINAGRI - Reglamento para la Gestión Forestal Art. 38 numeral 38.2).

Fuente: Autoridad Regional Forestal y de Fauna Silvestre, SERFOR

Relaciones: Este objeto contiene a las unidades de muestreo BPP y a las subunidades de muestreo BPP.




ATRIBUTOS

NOMINV: Nombre del área de inventario

ZONA: Nombre de Zona del BPP

NOMDEP: Nombre de departamento

SUPAHA: Superficie SIG (calculada por el software) (ha)



TEMA: INVENTARIO Y VALORACIÓN	NRO. TEMA 10	GRUPO: INVENTARIO EN BOSQUES DE PRODUCCIÓN PERMANENTE	NRO. GRUPO 1003
OBJETO: Tipo de Bosque de Producción Permanente			NRO. OBJETO 100305



INFORMACIÓN GENERAL DE LOS OBJETOS



CARACTERÍSTICAS

Descripción: Subdivisión del área de inventario en tipos de bosque a partir de criterios fisiográficos y florísticos.

Tipo de objeto: Polígono

Reglamentación del elemento y sus componentes:
Resolución Ministerial N° 172-2012-AG Manual Base para la Planificación y Ejecución de Inventarios Forestales en Bosques de Producción Permanente.

Ley N° 29763 – Ley Forestal y de Fauna Silvestre – Art. 35.

Decreto Supremo N° 018-2015-MINAGRI - Reglamento para la Gestión Forestal Art. 38 numeral 38.2).

Fuente: Autoridad Regional Forestal y de Fauna Silvestre, SERFOR



ATRIBUTOS

ZONA: Nombre de Zona del BPP

NOMDEP: Nombre de departamento

FISIOG: Clasificación fisiográfica

CODFIS: Código de clasificación fisiográfica

FLORA: Clasificación florística




CODFLO: Código de clasificación florística

TIPBOS: Tipo de bosque que resulta de la combinación de las clasificaciones fisiográfica y florística

CODTIB: Clasificación de tipo de bosque

SUPAHA: Superficie SIG (calculada por el software) (ha)



TEMA: INVENTARIO Y VALORACIÓN	NRO. TEMA 10	GRUPO: EVALUACIÓN POBLACIONAL DE FLORA	NRO. GRUPO 1004
OBJETO: Ocurrencia de Especies de Flora			NRO. OBJETO 100401
 INFORMACIÓN GENERAL DE LOS OBJETOS		 CARACTERÍSTICAS	
Descripción: Son registros o evidencias de una determinada especie de flora que cuenta con una ubicación geográfica a nivel nacional.		Tipo de objeto: Punto Reglamentación del elemento y sus componentes: Propuesta para Evaluación Poblacional de Flora. Fuente: Autoridad Regional Forestal y de Fauna Silvestre, SERFOR u otras entidades.	
 ATRIBUTOS			
CODIGO: Código de registro de ocurrencia MESEVA: Mes de evaluación poblacional ANOEVA: Año de evaluación poblacional NOMEJE: Nombre del ejecutante de la evaluación poblacional NOMPRE: Nombre del estudio o proyecto CODESP: Código de la especie COORNO: Coordenada Norte-Y (m) COORES: Coordenada Este-X (m) ALTUM: Altitud o elevación de la unidad de muestreo (msnm)			



TEMA: INVENTARIO Y VALORACIÓN	NRO. TEMA 10	GRUPO: EVALUACIÓN POBLACIONAL DE FLORA	NRO. GRUPO 1004
OBJETO: Modelo de Distribución de Especies de Flora			NRO. OBJETO 100402



INFORMACIÓN GENERAL DE LOS OBJETOS



CARACTERÍSTICAS

Descripción: Representa la distribución potencial de las especies de flora a nivel nacional y/o regional.

Tipo de objeto: Polígono

Reglamentación del elemento y sus componentes:




Propuesta para Evaluación Poblacional de Flora.

Fuente: Autoridad Regional Forestal y de Fauna Silvestre, SERFOR u otras entidades.






ATRIBUTOS

CODESP: Código de la especie
MESEVA: Mes de la distribución potencial
ANOEVA: Año de la distribución potencial
NOMEJE: Nombre del ejecutante de la evaluación de la distribución potencial
NOMPRE: Nombre del estudio o proyecto
ESCDIS: Escala de la distribución potencial
RESDIS: Resolución de la distribución potencial
SUPUM: Superficie de unidad de muestreo de la distribución potencial (ha)
NOMCIE: Nombre científico de la especie
NOMCOM: Nombre común de la especie
DENSID: Densidad de la especie
VOLUHA: Volumen por hectárea (m³/ha)
FECDIS: Fecha de generación del modelo de la distribución potencial




TEMA: INVENTARIO Y VALORACIÓN	NRO. TEMA 10	GRUPO: EVALUACIÓN POBLACIONAL DE FLORA	NRO. GRUPO 1004
OBJETO: Unidad de Muestreo de Evaluación Poblacional de Especies de Flora			NRO. OBJETO 100403
 INFORMACIÓN GENERAL DE LOS OBJETOS		 CARACTERÍSTICAS	
<p>Descripción: Señala la ubicación geográfica de las unidades de muestreo utilizadas para evaluaciones poblacionales de una determinada especie de flora.</p>		<p>Tipo de objeto: Punto</p> <p>Reglamentación del elemento y sus componentes: Propuesta para Evaluación Poblacional de Flora.</p> <p>Fuente: Autoridad Regional Forestal y de Fauna Silvestre, SERFOR u otras entidades.</p>	
 ATRIBUTOS			
<p>CODUM: Código de la unidad de muestreo</p> <p>MESEVA: Mes de evaluación de unidad de muestreo</p> <p>ANOEVA: Año de evaluación de unidad de muestreo</p> <p>NOMEJE: Nombre del ejecutante de la evaluación de la unidad de muestreo</p> <p>NOMPRE: Nombre del estudio o proyecto</p> <p>CODESP: Código de especie</p> <p>NOMCIE: Nombre científico de la especie</p> <p>NOMCOM: Nombre común de la especie</p> <p>TIPBOS: Tipo de bosque o cobertura vegetal</p> <p>ALTUM: Altitud o elevación de unidad de muestreo (msnm)</p> <p>SISHID: Indica el sistema hídrico</p> <p>NUMINF: Número de informe técnico respecto a la evaluación</p> <p>FECINF: Fecha de evaluación</p> <p>COORNO: Coordenada Norte-Y (m)</p> <p>COORES: Coordenada Este-X (m)</p>			



TEMA: INVENTARIO Y VALORACIÓN	NRO. TEMA 10	GRUPO: EVALUACIÓN POBLACIONAL DE FLORA	NRO. GRUPO 1004
OBJETO: Accesibilidad a las Unidades de Muestreo de Evaluación Poblacional de Flora			NRO. OBJETO 100404
 INFORMACIÓN GENERAL DE LOS OBJETOS		 CARACTERÍSTICAS	
<p>Descripción: Es el acceso físico a un lugar determinado; la ruta óptima que va de un punto de origen y un punto de destino, a partir de información cartográfica base y datos de coordenadas UTM de las unidades de muestreo.</p>		<p>Tipo de objeto: Línea</p> <p>Reglamentación del elemento y sus componentes: Propuesta para Evaluación Poblacional de Flora.</p> <p>Fuente: Autoridad Regional Forestal y de Fauna Silvestre, SERFOR u otras entidades.</p>	
 ATRIBUTOS			
<p>CODRUT: Código de ruta de accesibilidad</p> <p>MESEVA: Mes de evaluación de la accesibilidad de la unidad de muestreo</p> <p>ANOEVA: Año de evaluación de la accesibilidad de la unidad de muestreo</p> <p>NOMEJE: Nombre del ejecutante de la evaluación de la accesibilidad de la unidad de muestreo</p> <p>NOMPRES: Nombre del estudio o proyecto</p> <p>SUPUM: Superficie de unidad de muestreo de la evaluación de la accesibilidad (ha)</p> <p>LOGRUT: Distancia de la ruta de desplazamiento (km)</p> <p>MEDTRA: Medio de transporte: camioneta, furgoneta, barco (lancha), fuera de borda, bote a motor (peque-peque), avión (avioneta), helicóptero, a pie, acémila u otro</p> <p>TIPVIA: Tipo de ruta: asfaltado, afirmado, trocha, fluvial, camino de herradura y mixto</p> <p>TRADES: Tramo de desplazamiento</p>			





TEMA: INVENTARIO Y VALORACIÓN	NRO. TEMA 10	GRUPO: ECOSISTEMAS FRÁGILES	NRO. GRUPO 1005
OBJETO: Área de Ecosistema Frágil			NRO. OBJETO 100501
 INFORMACIÓN GENERAL DE LOS OBJETOS		 CARACTERÍSTICAS	
<p>Definición: Son las áreas señaladas en la Ley General del Ambiente, que poseen ciertas características o recursos singulares con baja capacidad de retornar a sus condiciones originales e inestables, ante eventos impactantes causados por el ser humano o la naturaleza, produciendo en el mismo una profunda alteración en su estructura y composición.</p>		<p>Tipo de objeto: Polígono</p> <p>Reglamentación del elemento y sus componentes: Resolución de Dirección Ejecutiva N° 168-2016-SERFOR-DE Guía Metodológica para la Zonificación Forestal.</p> <p>Fuente: Autoridad Regional Forestal y de Fauna Silvestre, SERFOR</p>	
 ATRIBUTOS			
<p>CODEF: Código del ecosistema frágil NOMEF: Nombre del ecosistema frágil SUPAHA: Superficie SIG (calculada por el software) (ha) NOMDEP: Nombre del departamento NOMPRO: Nombre del provincia NOMDIS: Nombre del distrito NOMLOC: Nombre(s) de localidad(es) ALTMAX: Altitud máxima del área del ecosistema frágil (msnm) ALTMIN: Altitud mínima del área del ecosistema frágil (msnm) COORES: Coordenada Este-X en UTM del centroide (m) COORNO: Coordenada Norte-Y en UTM del centroide (m)</p>			



TEMA: INVENTARIO Y VALORACIÓN	NRO. TEMA 10	GRUPO: ECOSISTEMAS FRÁGILES	NRO. GRUPO 1005
OBJETO: Derecho de Uso en el Ecosistema Frágil			NRO. OBJETO 100502



INFORMACIÓN GENERAL DE LOS OBJETOS

Descripción: Las áreas de los derechos de uso presentes en el ámbito del ecosistema frágil, incluyen concesiones de recursos renovables, no renovables, derechos de propiedad, de comunidades campesinas y nativas.



CARACTERÍSTICAS

Tipo de objeto: Polígono

Reglamentación del elemento y sus componentes:

Resolución de Dirección Ejecutiva N° 168-2016-SERFOR-DE Guía Metodológica para la Zonificación Forestal.

Fuente: Autoridad Regional Forestal y de Fauna Silvestre, SERFOR



ATRIBUTOS

CODEF: Código del ecosistema frágil

NOMREC: Nombre del recurso utilizado

NOMTIT: Nombre del titular del derecho de uso

SUPASU: Superficie SIG superpuesta con el ecosistema frágil (calculada por el software) (ha)

PORCEN: Porcentaje superpuesto con el ecosistema frágil

TEMA:
INVENTARIO Y VALORACIÓN

NRO. TEMA
10

GRUPO:
ECOSISTEMAS FRÁGILES

NRO. GRUPO
1005

OBJETO:

Caracterización de Biodiversidad

NRO. OBJETO
100503



INFORMACIÓN GENERAL DE LOS OBJETOS

Descripción: Puntos con información de especies de flora y fauna silvestre, en el ámbito del ecosistema frágil.



CARACTERÍSTICAS

Tipo de objeto: Punto

Reglamentación del elemento y sus componentes:

Resolución de Dirección Ejecutiva
N° 168-2016-SERFOR-DE Guía Metodológica
para la Zonificación Forestal.

Fuente: Autoridad Regional Forestal y de Fauna
Silvestre, SERFOR



ATRIBUTOS

CODEF: Código del ecosistema frágil

CODPUN: Código del punto de evaluación

COORES: Coordenada Este-X en UTM del punto de evaluación (m)

COORNO: Coordenada Norte-Y en UTM del punto de evaluación (m)

ALTITU: Altitud o elevación (m)

CODESP: Código de especie




NOMCIE: Nombre científico de la especie

NOMCOM: Nombre común de la especie

NOMTAX: Nombre del taxón de la especie



TIPHAB: Tipo de hábitat







TEMA: INVENTARIO Y VALORACIÓN	NRO. TEMA 10	GRUPO: ECOSISTEMAS FRÁGILES	NRO. GRUPO 1005
OBJETO: Identificación de Amenazas al Ecosistema Frágil			NRO. OBJETO 100504
 INFORMACIÓN GENERAL DE LOS OBJETOS		 CARACTERÍSTICAS	
<p>Descripción: Puntos con información de amenazas en el ámbito del ecosistema frágil, basados en la compilación de datos de los trabajos de campo, registros fotográficos y encuestas a pobladores y autoridades locales que identifiquen las presiones antrópicas del área.</p>		<p>Tipo de objeto: Punto</p> <p>Reglamentación del elemento y sus componentes: Resolución de Dirección Ejecutiva N° 168-2016-SERFOR-DE Guía Metodológica para la Zonificación Forestal.</p> <p>Fuente: Autoridad Regional Forestal y de Fauna Silvestre, SERFOR</p>	
 ATRIBUTOS			
<p>CODEF: Código del ecosistema frágil CODAME: Código de la amenaza NOMAME: Nombre de la amenaza presente CODPUN: Código del punto de evaluación COORES: Coordenada Este-X en UTM del punto de evaluación (m) COORNO: Coordenada Norte-Y en UTM del punto de evaluación (m) ALTITU: Altitud o elevación (msnm)</p>			





TEMA: INVENTARIO Y VALORACIÓN	NRO. TEMA 10	GRUPO: HÁBITATS CRÍTICOS	NRO. GRUPO 1006
OBJETO: Área de Hábitat Crítico			NRO. OBJETO 100601
 INFORMACIÓN GENERAL DE LOS OBJETOS		 CARACTERÍSTICAS	
<p>Definición: Áreas específicas dentro del rango normal de distribución de una especie o población de una especie con condiciones particulares que son esenciales para su sobrevivencia, requiriendo manejo y protección especial. Esto incluye tanto aspectos ecológicos como biofísicos, tales como cobertura vegetal y otras condiciones naturales, disponibilidad de recursos alimenticios o para anidación, entre otros.</p>		<p>Tipo de objeto: Polígono</p> <p>Reglamentación del elemento y sus componentes: Decreto Supremo N° 018-2015-MINAGRI - Reglamento para la Gestión Forestal – Art: 5 numeral 5.30), 131.</p> <p>Fuente: Autoridad Regional Forestal y de Fauna Silvestre, SERFOR</p>	
 ATRIBUTOS			
<p>CODHC: Código del hábitat crítico NOMHC: Nombre del hábitat crítico SUPAHA: Superficie SIG (calculada por el software) (ha) NOMDEP: Nombre del departamento NOMPRO: Nombre del provincia NOMDIS: Nombre del distrito NOMLOC: Nombre(s) de localidad(es) ALTMAX: Altitud máxima del área del hábitat crítico (msnm) ALTMIN: Altitud mínima del área del hábitat crítico (msnm) COORES: Coordenada Este-X en UTM del centroide (m) COORDNO: Coordenada Norte-Y en UTM del centroide (m)</p>			



TEMA: INVENTARIO Y VALORACIÓN	NRO. TEMA 10	GRUPO: HÁBITATS CRÍTICOS	NRO. GRUPO 1006
OBJETO: Derechos de Uso en el Hábitat Crítico			NRO. OBJETO 100602
 INFORMACIÓN GENERAL DE LOS OBJETOS		 CARACTERÍSTICAS	
<p>Descripción: Áreas de los derechos reales presentes en el ámbito del hábitat crítico, incluyendo concesiones de recursos renovables, no renovables, derechos de propiedad, y de comunidades campesinas y nativas.</p>		<p>Tipo de objeto: Polígono</p> <p>Reglamentación del elemento y sus componentes: Decreto Supremo N° 018-2015-MINAGRI - Reglamento para la Gestión Forestal – Art: 5 numeral 5.30), 131.</p> <p>Fuente: Autoridad Regional Forestal y de Fauna Silvestre, SERFOR</p>	
 ATRIBUTOS			
<p>CODHC: Código del hábitat crítico NOMREC: Nombre del recurso utilizado NOMTIT: Nombre del titular del derecho de uso SUPASU: Superficie SIG superpuesta con el hábitat crítico (calculada por el software) (ha) PORCEN: Porcentaje superpuesto con el hábitat crítico</p>			




6

7




8

9



TEMA: INVENTARIO Y VALORACIÓN	NRO. TEMA 10	GRUPO: HÁBITATS CRÍTICOS	NRO. GRUPO 1006
OBJETO: Punto de Monitoreo del Hábitat Crítico			NRO. OBJETO 100603
 INFORMACIÓN GENERAL DE LOS OBJETOS		 CARACTERÍSTICAS	
Descripción: Puntos con información del estado poblacional de la especie clave, en el ámbito del hábitat crítico.		Tipo de objeto: Punto Reglamentación del elemento y sus componentes: Decreto Supremo N° 018-2015-MINAGRI - Reglamento para la Gestión Forestal – Art: 5 numeral 5.30), 131. Fuente: Autoridad Regional Forestal y de Fauna Silvestre, SERFOR	
 ATRIBUTOS			
CODHC: Código del hábitat crítico CODPUN: Código del punto de evaluación COORES: Coordenada Este-X en UTM del punto de evaluación (m) COORNO: Coordenada Norte-Y en UTM del punto de evaluación (m) ALTITU: Altitud o elevación (msnm) CODESP: Código de especie NOMCIE: Nombre científico de la especie NOMCOM: Nombre común de la especie TIPHAB: Tipo de hábitat NUMIND: Número de individuos CRIIND: Criterio de identificación			



TEMA: INVENTARIO Y VALORACIÓN	NRO. TEMA 10	GRUPO: HÁBITATS CRÍTICOS	NRO. GRUPO 1006
OBJETO: Identificación de Amenazas al Hábitat Crítico			NRO. OBJETO 100604
 INFORMACIÓN GENERAL DE LOS OBJETOS		 CARACTERÍSTICAS	
<p>Descripción: Puntos con información de amenazas en el ámbito del hábitat crítico, basados en la compilación de datos de los trabajos de campo, registros fotográficos y encuestas a pobladores y autoridades locales que identifiquen las presiones antrópicas del área.</p>		<p>Tipo de objeto: Punto</p> <p>Reglamentación del elemento y sus componentes: Decreto Supremo N° 018-2015-MINAGRI - Reglamento para la Gestión Forestal – Art: 5 numeral 5.30), 131.</p> <p>Fuente: Autoridad Regional Forestal y de Fauna Silvestre, SERFOR</p>	
 ATRIBUTOS			
<p>CODHC: Código del hábitat crítico CODAME: Código de la amenaza NOMAME: Nombre de la amenaza presente CODPUN: Código del punto de evaluación COORES: Coordenada Este-X en UTM del punto de evaluación (m) COORNO: Coordenada Norte-Y en UTM del punto de evaluación (m) ALTITU: Altitud o elevación (msnm)</p>			



11

MANEJO FORESTAL

CATÁLOGO DE OBJETOS DE LA GESTIÓN FORESTAL



Manejo
Forestal

GRUPO

OBJETO

1101




División
Administrativa
del Bosque

- **110101** Bloque quinquenal
- **110102** Parcela de corta
- ▶ • **110103** Unidad de trabajo
- **110104** Frente de corta
- **110105** Árbol

1101

Ordenamiento
y Protección

- **110201** Área de protección
- ▶ • **110202** Infraestructura diversa
- **110203** Parcela de muestreo del PGMF

TEMA: MANEJO FORESTAL	NRO. TEMA 11	GRUPO: DIVISIÓN ADMINISTRATIVA DEL BOSQUE	NRO. GRUPO 1101
OBJETO: Bloque Quinquenal			NRO. OBJETO 110101
 INFORMACIÓN GENERAL DE LOS OBJETOS		 CARACTERÍSTICAS	
<p>Definición: Como parte de la planificación quinquenal del manejo, el área forestal productiva de la concesion puede establecerse a traves de bloques quinquenales, agrupando a 5 parcelas de corta, de preferencia contiguas entre sí. Los bloques quinquenales permiten la ordenación espacial y temporal del aprovechamiento, para el diseño del sistema de transporte, construccion de caminos y otras inversiones previstas en el PGMF o PMFI.</p>		<p>Tipo de objeto: Polígono</p> <p>Reglamentación del elemento y sus componentes: Resolución de Dirección Ejecutiva N°046-2016-SERFOR-DE - Lineamientos para la elaboración del PGMF para concesiones forestales con fines maderables - Sección VI Numeral 6.4.2 literal a).</p> <p>Resolución de Dirección Ejecutiva N°086-2016-SERFOR-DE - Lineamientos para la elaboración del PMFI para permisos de aprovechamiento fo- restal en comunidades nativas y comunidades campesinas.</p> <p>Fuente: Autoridad Regional Forestal y de Fauna Silvestre.</p> <p>Relaciones: Este objeto conforma el objeto con- cesiones forestales con fines maderables u otro similar.</p>	
 ATRIBUTOS			
<p>NUMBLO: Número del bloque</p> <p>TIPOTH: Tipo de titulo habilitante: concesión, permiso o bosque local</p> <p>NROTTH: Número de tipo de titulo habilitante: contrato de concesión, número de permiso o documento que establece bosque local</p> <p>DOCLEG: Documento legal (Resolución de aprobación del PGMF, PMFI)</p> <p>FECLEG: Fecha de documento legal</p> <p>TIEMPO: Periodo de aprovechamiento en años (de 1 a 5 años)</p> <p>SUPAFP: Superficie SIG forestal productiva (ha)</p> <p>NOMRGT: Nombre y apellidos del regente forestal</p> <p>NUMRGT: Código o número de licencia del regente forestal</p>			

TEMA: MANEJO FORESTAL	NRO. TEMA 11	GRUPO: DIVISIÓN ADMINISTRATIVA DEL BOSQUE	NRO. GRUPO 1101
OBJETO: Parcela de corta			NRO. OBJETO 110102

INFORMACIÓN GENERAL DE LOS OBJETOS

CARACTERÍSTICAS

Definición: Es la unidad administrativa para la ejecución de las operaciones de aprovechamiento y silvicultura autorizadas en el PGMF, PMFI, PO o DEMA. Aún cuando el tamaño de las parcelas de corta sea variable, se debe buscar que exista un balance entre las áreas promedio de las mismas, considerándose aceptable una variación en tamaño de las parcelas de hasta el 20%.

Tipo de objeto: Poligono

Reglamentación del elemento y sus componentes:

Resolución de Dirección Ejecutiva N°046-2016-SERFOR-DE - Lineamientos para la elaboración del PGMF y del PO para concesiones forestales con fines maderables - Sección V Numeral 5.1 literal j)

Resolución de Dirección Ejecutiva N°013-2016-SERFOR-DE - Lineamientos para la elaboración de PMFI para el aprovechamiento de productos diferentes a la madera - Sección VI Numeral 6.6.2.

Resolución de Dirección Ejecutiva N°086-2016-SERFOR-DE - Lineamientos para la elaboración del PFMI para permisos de aprovechamiento forestal en comunidades nativas y comunidades campesinas.

Resolución de Dirección Ejecutiva N°163-2015-SERFOR-DE - Lineamientos para la elaboración de DEMA en contratos de cesión en uso para sistemas agroforestales.

Fuente: Autoridad Regional Forestal y de Fauna Silvestre.

Relaciones: este objeto conforma el objeto bloques quinquenales u otro similar.

ATRIBUTOS

NUMPC: Número de parcela de corta

NUMBLO: Número del bloque asociado

TIPOTH: Tipo de título habilitante: concesión, permiso o bosque local

NROTTH: Número de tipo de título habilitante: contrato de concesión, número de permiso o documento que establece bosque local

DOCLEG: Documento legal de creación (resolución de aprobación del PGMF, PMFI, PO o DEMA)

FECLEG: Fecha de documento legal de creación

DOCAPR: Documento legal de aprovechamiento (resolución de aprobación del PO, PGMF, PMFI, DEMA o Reingreso)

NRODAP: Número de PO, PGMF, PMFI o DEMA, ejemplo: PO01, POA01, o DEMA

FECAPR: Fecha de documento legal de aprovechamiento

TIEMPO: Período de aprovechamiento en años (de 1 a 3 años)

FECINI: Fecha de inicio del PO, PGMF, PMFI o DEMA

FECTER: Fecha de término del PO, PGMF, PMFI o DEMA

SUPAFP: Superficie SIG forestal productiva (ha)

VOLAPR: Volumen aprobado en PO, PGMF, PMFI o DEMA (m³)

ESTADO: Estado de parcela de corta: Ingreso, Reingreso, Movilización de saldos, y No Aplica.

FECEST: Fecha de estado de parcela de corta

NOMRG: Nombre y apellidos del regente forestal

NUMRG: Código o número de licencia del regente forestal

TEMA: MANEJO FORESTAL	NRO. TEMA 11	GRUPO: DIVISIÓN ADMINISTRATIVA DEL BOSQUE	NRO. GRUPO 1101
OBJETO: Unidad de Trabajo			NRO. OBJETO 110103

INFORMACIÓN GENERAL DE LOS OBJETOS

Definición: Para facilitar el control y la supervisión del censo y las demás operaciones forestales en las parcelas de corta (PC) que son muy extensas, se recomienda subdividirla en unidades de trabajo (UT).

Esta subdivisión se realiza en base a la topografía predominante en la PC, la distribución de los árboles y volúmenes aprovechables, la temporada de la operación, la capacidad de extracción, entre otros criterios.

CARACTERÍSTICAS

Tipo de objeto: Polígono
Resolución de Dirección Ejecutiva N°046-2016-SERFOR-DE - Lineamientos para la elaboración del PO para concesiones forestales con fines maderables - Sección VI Numeral 6.6.1.2.

Fuente: Autoridad Regional Forestal y de Fauna Silvestre.

Relaciones: este objeto conforma una parcela de corta u otro similar.

ATRIBUTOS

NUMUT: Número o código de la unidad de trabajo

NUMPC: Número de parcela de corta

NUMBLO: Número del bloque

TIPOTH: Tipo de título habilitante: concesión, permiso o bosque local

NROTTH: Número de tipo de título habilitante: contrato de concesión, número de permiso o documento que establece bosque local

TIEMPO: Periodo de aprovechamiento en años (de 1 a 3 años)

SUPAFP: Superficie SIG forestal productiva (ha)

NUMARB: Número de árboles

VOLAPR: Volumen aprovechable (m³)



TEMA: MANEJO FORESTAL	NRO. TEMA 11	GRUPO: DIVISIÓN ADMINISTRATIVA DEL BOSQUE	NRO. GRUPO 1101
OBJETO: Frente de Corta			NRO. OBJETO 110104



INFORMACIÓN GENERAL DE LOS OBJETOS



CARACTERÍSTICAS

Descripción: Se debe señalar si el aprovechamiento se realiza en más de un frente de corta en el PGMF o PO. Su implementación como parte del PO debe reflejarse en todo el contenido del documento.

Tipo de objeto: Polígono

Reglamentación del elemento y sus componentes:

Resolución de Dirección Ejecutiva N°046-2016-SERFOR-DE - Lineamientos para la elaboración del PGMF y del PO para concesiones forestales con fines maderables - Sección VI Numeral 6.5.2.

Fuente: Autoridad Regional Forestal y de Fauna Silvestre.



ATRIBUTOS

NUMFC: Número del frente de corta

NUMBLO: Número del bloque

TIPOTH: Tipo de título habilitante: concesión, permiso o bosque local

NROTTH: Número de tipo de título habilitante: contrato de concesión, número de permiso o documento que establece bosque local



TIEMPO: Período de aprovechamiento en años (de 1 a 3 años)

SUPAFP: Superficie SIG forestal productiva (ha)

NUMARB: Número de árboles

VOLAPR: Volumen aprovechable (m³)






TEMA: MANEJO FORESTAL	NRO. TEMA 11	GRUPO: DIVISIÓN ADMINISTRATIVA DEL BOSQUE	NRO. GRUPO 1101
OBJETO: Árbol			NRO. OBJETO 110105
 INFORMACIÓN GENERAL DE LOS OBJETOS		 CARACTERÍSTICAS	
<p>Definición: Planta leñosa con tallo principal (tronco) de por lo menos 3 m de alto y con copa bien definida. Es proveniente de las actividades de aprovechamiento o inventario forestal..</p>		<p>Tipo de objeto: Punto</p> <p>Reglamentación del elemento y sus componentes: Resolución Ministerial N° 059-2015-MINAM - Guía de Inventario de Flora y Vegetación.</p> <p>Resolución de Dirección Ejecutiva N°046-2016-SERFOR-DE - Lineamientos para la elaboración del PGMF y del PO para concesiones forestales con fines maderables.</p> <p>Resolución de Dirección Ejecutiva N°253-2016-SERFOR-DE - Marco Metodológico del INFFS.</p> <p>Resolución Ministerial N° 172-2012-AG - Manual Base para la Planificación y Ejecución de Inventarios Forestales en Bosques de Producción Permanente.</p> <p>Resolución de Dirección Ejecutiva N° 281-2016-SERFOR-DE - Lineamientos para la elaboración de DEMA para concesiones de conservación.</p> <p>Resolución de Dirección Ejecutiva N°170-2015-SERFOR-DE - Lineamientos para formulación de DEMA para aprovechamiento de productos forestales diferentes a la madera.</p> <p>Resolución de Dirección Ejecutiva N°013-2016-SERFOR-DE - Lineamientos para la elaboración de PMFI para el aprovechamiento de productos diferentes a la madera.</p> <p>Resolución de Dirección Ejecutiva N°065-2016-SERFOR-DE - Lineamientos para la elaboración de DEMA para permisos de aprovechamiento forestal en comunidades nativas y comunidades campesinas.</p> <p>Resolución de Dirección Ejecutiva N°086-2016-SERFOR-DE Lineamientos para la elaboración de PMFI para permisos de aprovechamiento forestal en Comunidades nativas y comunidades campesinas.</p> <p>Resolución de Dirección Ejecutiva N°163-2015-SERFOR-DE Lineamientos para la elaboración de DEMA en contratos de cesión en uso para sistemas agroforestales.</p> <p>Fuente: Autoridad Regional Forestal y de Fauna Silvestre, SERFOR.</p> <p>Relaciones: Este objeto se encuentra relacionado con Listado de especie.</p>	

NUMARB: Número del árbol
NUMUT: Número o código de la unidad de trabajo
NUMPC: Número de parcela de corta
NUMBLO: Número del bloque asociado
NUMFAJ: Número de faja
CODARB: Código del árbol
TIPOTH: Tipo de título habilitante: Concesión, Permiso, Autorizaciones, Cesión en uso o Bosque Local
NROTH: Número de título habilitante: Contrato de Concesión, Permiso, Autorizaciones, Cesión en uso o Documento que establece Bosque Local
CODESP: Código de la especie
NOMCOM: Nombre común de la especie
NOMCIE: Nombre científico de la especie
FAMILI: Familia de la especie
GRUPOC: Grupo comercial de la especie
COORES: Coordenada Este-X del árbol (m)
COORNO: Coordenada Norte-Y del árbol (m)
CALFUS: Calidad de fuste del árbol: Óptimo, Medio, Bajo, Tocón o árbol muerto
CONDIC: Categoría de condición: Semillero, Aprovechable, Futura Cosecha o No Aplica.
CONDSA: Categoría de campo: En pie, Tumbado, Movilizado o Aprovechado
CITES: si es árbol es de tipo CITES: SI o NO
ESTADO : Estado del árbol: En pie, o Tocón
FECEST: Fecha de estado de árbol
DAP: Diámetro a la altura del pecho (cm)
ALTCOM: Altura comercial (m)
SUPABA: Superficie basal (m²)
VOLCOM: Volumen comercial (m³)
CATIPO: Categoría de referencia de actividad: Parcela de Muestra (PGMF), Censo y/o Inventario (PMFI), Censo Comercial (PO), Censo y/o Inventario (DEMA), INFFS, o IBPP.
ESTSUP: Estado de supervisión: SI o NO
NUMINF: Número de informe de inspección o supervisión de campo
FECINF: Fecha de informe



TEMA: MANEJO FORESTAL	NRO. TEMA 11	GRUPO: ORDENAMIENTO Y PROTECCIÓN	NRO. GRUPO 1102
OBJETO: Área de Protección			NRO. OBJETO 110201
INFORMACIÓN GENERAL DE LOS OBJETOS		CARACTERÍSTICAS	
<p>Definición: Son aquellas que por sus condiciones biológicas de fragilidad ecosistémica y edáfica, no son aptas para el aprovechamiento maderable u otros usos que alteren la cobertura vegetal o remuevan el suelo. Las tierras de protección se destinan a la conservación.</p>		<p>Tipo de objeto: Polígono</p> <p>Reglamentación del elemento y sus componentes: Ley N° 29763 – Ley Forestal y de Fauna Silvestre - Art. 9.</p> <p>Decreto Supremo N° 018-2015-MINAGRI - Reglamento para la Gestión Forestal Art. 59.</p> <p>Decreto Supremo N° 021-2015-MINAGRI - Reglamento para la Gestión Forestal y de Fauna Silvestre en Comunidades Nativas y Comunidades Campesinas Art. 59.</p> <p>Decreto Supremo N° 020-2015-MINAGRI - Reglamento para la Gestión de las Plantaciones Forestales y los Sistemas Agroforestales Art. 41.</p> <p>Resolución de Dirección Ejecutiva 046-2016-SERFOR-DE - Lineamientos para la elaboración del PGMF y PO para concesiones forestales con fines maderables - Sección VI Numeral 6.4.1 literal b).</p> <p>Fuente: Autoridad Regional Forestal y de Fauna Silvestre.</p>	
ATRIBUTOS			
<p>DOCLEG: Documento legal (Número de resolución del PGMF)</p> <p>FECLEG: Fecha de documento legal</p> <p>SUPAPR: Superficie SIG (calculada por el software) (ha)</p> <p>NOMDEP: Nombre de departamento</p> <p>AUTFOR: Nombre de la autoridad regional forestal y de fauna silvestre</p>			



TEMA: MANEJO FORESTAL	NRO. TEMA 11	GRUPO: ORDENAMIENTO Y PROTECCIÓN	NRO. GRUPO 1102
OBJETO: Infraestructura Diversa			NRO. OBJETO 110202
 INFORMACIÓN GENERAL DE LOS OBJETOS		 CARACTERÍSTICAS	
<p>Definición: Son aquellos montajes necesarios para la actividad de aprovechamiento en el campo. Se mencionan en los documentos: PGMF, PMFI, PO o similar.</p>		<p>Tipo de objeto: Punto, Línea</p> <p>Reglamentación del elemento y sus componentes: Resolución de Dirección Ejecutiva N°046-2016-SERFOR-DE - Lineamientos para la elaboración del PGMF para concesiones forestales con fines maderables - Sección VI Numerales: 6.4.3, 6.6.8.1, 6.6.3.2.</p> <p>Fuente: Autoridad Regional Forestal y de Fauna Silvestre.</p>	
 ATRIBUTOS			
<p>NUMFC: Número del frente de corta NUMUT: Número de la unidad de trabajo NUMPC: Número de parcela de corta NUMBLO: Número del bloque TIPOTH: Tipo de título habilitante: Concesión, Permiso, Autorizaciones, Cesión en uso o Bosque Local NROTTH: Número de título habilitante: Contrato de Concesión, Permiso, Autorizaciones, Cesión en uso o Documento que establece Bosque Local DOCLEG: Documento legal (Número de resolución que lo genera) FECLEG: Fecha de documento legal SUPAOC: Superficie SIG de ocupación (ha) RADIO: Radio de influencia (m) TIPIND: Tipo de Infraestructura: campamento, patio de acopio o vía COORES: Coordenada Este-X (m) (solo para objeto punto) COORNO: Coordenada Norte-Y (m) (solo para objeto punto) AUTFOR: Nombre de la autoridad regional forestal y de fauna silvestre</p>			



TEMA: MANEJO FORESTAL	NRO. TEMA 11	GRUPO: ORDENAMIENTO Y PROTECCIÓN	NRO. GRUPO 1102
OBJETO: Parcela de Muestreo del PGMF			NRO. OBJETO 110203

INFORMACIÓN GENERAL DE LOS OBJETOS

Descripción: Son unidades de muestreo que sustentan la producción maderable y con ello el potencial de los recursos maderables.

CARACTERÍSTICAS

Tipo de objeto: Punto

Reglamentación del elemento y sus componentes:

Resolución de Dirección Ejecutiva N°046-2016-SERFOR-DE - Lineamientos para la elaboración del PGMF para concesiones forestales con fines maderables - Sección VI Numeral 6.5.1.1 literal a).

Fuente: Autoridad Regional Forestal y de Fauna Silvestre.

Relaciones: se encuentra dentro del área otorgada.

ATRIBUTOS

NUMPAR: Número de la parcela

TIPOTH: Tipo de título habilitante: concesión, permiso o bosque local

NROTTH: Número de tipo de título habilitante: contrato de concesión, número de permiso o documento que establece bosque local

COORES: Coordenada Este-X en UTM (m)

COORNO: Coordenada Norte-Y en UTM (m)







12

REGISTRO FORESTAL

CATÁLOGO DE OBJETOS DE LA GESTIÓN FORESTAL



Registro Forestal

GRUPO

1201

Registros

1201

Tablas

OBJETO

- **120101** Autorización para el establecimiento de lugares de acopio, depósitos y/o centros comerciales
- **120102** Autorización para el establecimiento de centros de propagación
- **120103** Autorización para el establecimiento de centros de transformación primaria
- **120104** Autorización para el establecimiento de aserraderos portátiles
- **120105** Autorización de instituciones científicas nacionales depositarias de material biológico
- **120106** Autorización de transferencia de productos forestales decomisados o declarados en abandono
- **120107** Autorización de reingreso
- **120108** Autorización de movilización de saldos
- **120109** Plantación en tierras de dominio público en Costa y Sierra
- **120110** Plantación en tierras de propiedad privada
- **120111** Autorización para estudios de exploración y evaluación de recursos forestales
- **120201** Detalle de plantaciones forestales
- **120202** Lista de especies forestales
- **120203** Producto o subproducto decomisado o declarado en abandono
- **120204** Detalle de bosques locales
- **120205** Detalle de las ocurrencias de especies de flora

TEMA: REGISTRO FORESTAL	NRO. TEMA 12	GRUPO: REGISTROS	NRO. GRUPO 1201
-----------------------------------	------------------------	----------------------------	---------------------------

OBJETO: Autorización para el Establecimiento de Lugares de Acopio, Depósitos y/o Centros Comerciales	NRO. OBJETO 120101
--	------------------------------

INFORMACIÓN GENERAL DE LOS OBJETOS

Definición: Reglamento para la Gestión Forestal Art: 5 Numeral 5.7: los centros o depósitos de comercialización son establecimientos en los cuales se comercializa especímenes, productos o sub-productos de flora al estado natural o con proceso de transformación primaria.

Reglamento para la Gestión Forestal Art: 5 Numeral 5.16: los lugares, centros o depósitos de acopio son establecimientos donde se almacenan especímenes, productos o subproductos de flora al estado natural o con proceso de transformación primaria, con el fin de ser comercializados directamente o transportados a un nuevo destino para su posterior comercialización.

CARACTERÍSTICAS

Tipo de objeto: Punto

Reglamentación del elemento y sus componentes:

Decreto Supremo N° 018-2015-MINAGRI - Reglamento para la Gestión Forestal Art: 5 Numeral 5.7, 5.16; 40 literal n), o); 174.

Fuente: Autoridad Regional Forestal y de Fauna Silvestre.

ATRIBUTOS

NUMAUT: Número de autorización

NOMTIT: Nombre del titular

NOMREL: Nombre del representante legal

NUMRUC: Número de RUC del titular

TIPDOC: Tipo de documento de identidad del titular o del representante legal: DNI, Carné de Extranjería

NRODOC: Número del documento de identidad del titular o del representante legal

NOMDEP: Nombre de departamento

NOMPRO: Nombre de provincia

NOMDIS: Nombre de distrito

DOCLEG: Documento de autorización (resolución o similar)

FECLEG: Fecha de inicio de autorización

FECTER: Fecha de término de autorización

DIRECC: Dirección del establecimiento

AUTFOR: Nombre de la autoridad regional forestal y de fauna silvestre

COORES: Coordenada Este-X en UTM (m)

COORNO: Coordenada Norte-Y en UTM (m)

RESAUT: Resolución sancionadora o medida cautelar emitida por la autoridad regional forestal y de fauna silvestre

ESTADO: Estado de autorización: Vigente, No Vigente

FECEST: Fecha de estado de autorización

TIPLAD: Tipo de centro: lugar de acopio, depósito o centro comercial

TEMA: REGISTRO FORESTAL	NRO. TEMA 12	GRUPO: REGISTROS	NRO. GRUPO 1201
OBJETO: Autorización para el Establecimiento de Centros de Propagación			NRO. OBJETO 120102



INFORMACIÓN GENERAL DE LOS OBJETOS



CARACTERÍSTICAS

Definición: Son instalaciones donde se realiza la propagación de especímenes mediante técnicas de propagación vegetativa o de cultivo in vitro. Se ingresa en el Registro Nacional de Centros de Propagación.

Tipo de objeto: Punto

Reglamentación del elemento y sus componentes:

Decreto Supremo N° 018-2015-MINAGRI - Reglamento para la Gestión Forestal Art. 40 literal j), 90.

Resolución de Dirección Ejecutiva N°166-2015-SERFOR-DE - Lineamientos para Autorizar el Establecimiento de centros de Especies Ornamentales de Flora Silvestre.

Fuente: Autoridad Regional Forestal y de Fauna Silvestre.



ATRIBUTOS

NUMAUT: Número de autorización

NOMTIT: Nombre del titular

NOMREL: Nombre del representante legal

NUMRUC: Número de RUC del titular

TIPDOC: Tipo de documento de identidad del titular o del representante legal: DNI, Carné de Extranjería

NRODOC: Número del documento de identidad del titular o del representante legal

DOCLEG: Documento de autorización (resolución o similar)

FECLEG: Fecha de inicio de autorización

FECTER: Fecha de término de autorización

NOMDEP: Nombre de departamento

NOMPRO: Nombre de provincia

NOMDIS: Nombre de distrito

AUTFOR: Nombre de la autoridad regional forestal y de fauna silvestre

NOMEST: Nombre del centro

DIRECC: Dirección del establecimiento

COORES : Coordenada Este-X en UTM (m)

COORNO: Coordenada Norte-Y en UTM (m)




TIPOCP: Tipo de centro: vivero ornamental o laboratorio de cultivo in vitro

TIPOFP: Tipo de flora a propagar: Bromeliácea, Cactácea, Orchidaceae u otras especies ornamentales

RESAUT: Resolución sancionadora o medida cautelar emitida por la autoridad regional forestal y de fauna silvestre

ESTADO: Estado de autorización: Vigente, No Vigente

FECEST: Fecha de estado de autorización

TEMA: REGISTRO FORESTAL	NRO. TEMA 12	GRUPO: REGISTROS	NRO. GRUPO 1201
OBJETO: Autorización para el Establecimiento de Centros de Transformación Primaria			NRO. OBJETO 120103
 INFORMACIÓN GENERAL DE LOS OBJETOS		 CARACTERÍSTICAS	
<p>Definición: Es una instalación industrial o artesanal fija (talleres, plantas, aserraderos u otros) de procesamiento, que utiliza como materia prima especímenes de flora, sobre los que se realiza la primera transformación del recurso. Los aserraderos portátiles se inscriben en un Registro de Aserraderos Portátiles (RASAP).</p>		<p>Tipo de objeto: Punto</p> <p>Reglamentación del elemento y sus componentes: Decreto Supremo N° 018-2015-MINAGRI - Reglamento para la Gestión Forestal Art: 5 Numeral 5.8, 40 literal m), 174.</p> <p>Fuente: Autoridad Regional Forestal y de Fauna Silvestre.</p>	
 ATRIBUTOS			
<p>NUMAUT: Número de autorización</p> <p>NOMTIT: Nombre del titular</p> <p>NOMREL: Nombre del representante legal</p> <p>NUMRUC: Número de RUC del titular</p> <p>TIPDOC: Tipo de documento de identidad del titular o del representante legal: DNI, Carné de Extranjería</p> <p>NRODOC: Número del documento de identidad del titular o del representante legal</p> <p>NOMDEP: Nombre de departamento</p> <p>NOMPRO: Nombre de provincia</p> <p>NOMDIS: Nombre de distrito</p> <p>DOCLEG: Documento de autorización (resolución o similar)</p> <p>FECLEG: Fecha de inicio de autorización</p> <p>FECTER: Fecha de término de autorización</p> <p>AUTFOR: Nombre de la autoridad regional forestal y de fauna silvestre</p> <p>TIPCTP: Tipo de centro: taller, planta, aserradero u otros</p> <p>NOMEST: Nombre del centro</p> <p>DIRECC: Dirección del establecimiento</p> <p>COORES: Coordenada Este-X en UTM (m)</p> <p>COORNO: Coordenada Norte-Y en UTM (m)</p> <p>RESAUT: Resolución sancionadora o medida cautelar emitida por la autoridad regional forestal y de fauna silvestre</p> <p>ESTADO: Estado de autorización: Vigente, No Vigente</p> <p>FECEST: Fecha de estado de autorización</p>			

TEMA: REGISTRO FORESTAL	NRO. TEMA 12	GRUPO: REGISTROS	NRO. GRUPO 1201
OBJETO: Autorización para el Establecimiento de Aserraderos Portátiles			NRO. OBJETO 120104



INFORMACIÓN GENERAL DE LOS OBJETOS

Definición: Es una instalación industrial o artesanal móvil de procesamiento, que utiliza como materia prima especímenes de flora, sobre los que se realiza la primera transformación del recurso. Los aserraderos portátiles se inscriben en un Registro de Aserraderos Portátiles (RASP).



CARACTERÍSTICAS

Tipo de objeto: Punto

Reglamentación del elemento y sus componentes:




Decreto Supremo N° 018-2015-MINAGRI - Reglamento para la Gestión Forestal Art: 5 Numeral 5.8, 40 literal m), 174, 175.

Fuente: Autoridad Regional Forestal y de Fauna Silvestre.



ATRIBUTOS

NUMAUT: Número de registro
NOMTIT: Nombre del titular
NOMREL: Nombre del representante legal
NUMRUC: Número de RUC del titular
TIPDOC: Tipo de documento de identidad del titular o del representante legal: DNI, Carné de Extranjería
NRODOC: Número del documento de identidad del titular o del representante legal
NOMDEP: Nombre de departamento
NOMPRO: Nombre de provincia
NOMDIS: Nombre de distrito
DOCLEG: Documento de autorización
FECLEG: Fecha de inicio de autorización
FECTER: Fecha de término de autorización
AUTFOR: Nombre de la autoridad regional forestal y de fauna silvestre
NOMEST: Nombre del centro
DIRECC: Dirección del establecimiento
COORES: Coordenada Este-X en UTM (m)
COORNO: Coordenada Norte-Y en UTM (m)
TIPOMA: Tipo de modalidad de acceso: título habilitante o acto administrativo
DOCUMA: Número o contrato de concesión, cesión en uso, bosque local, permiso o autorización
ELEMCO: Elementos de corte: disco o cinta
FECIAP: Fecha de ingreso en parcela de corta
FECSAP: Fecha de salida de parcela de corta
RESAUT: Resolución sancionadora o medida cautelar emitida por la autoridad regional forestal y de fauna silvestre
ESTADO: Estado de autorización: Vigente, No Vigente
FECEST: Fecha de estado de autorización

TEMA: REGISTRO FORESTAL	NRO. TEMA 12	GRUPO: REGISTROS	NRO. GRUPO 1201
OBJETO: Autorización de Instituciones Científicas Nacionales Depositarias de Material Biológico			NRO. OBJETO 120105
 INFORMACIÓN GENERAL DE LOS OBJETOS		 CARACTERÍSTICAS	
<p>Definición: Son instituciones que se ingresan al Registro de Instituciones Científicas Nacionales Depositarias de Material Biológico, autorizadas para recibir, almacenar, mantener y custodiar material biológico de flora y/o fauna silvestre, con la finalidad de facilitar su acceso para la realización de estudios de investigación, en el marco de lo dispuesto en el Convenio sobre la Diversidad Biológica.</p>		<p>Tipo de objeto: Punto</p> <p>Reglamentación del elemento y sus componentes: Decreto Supremo N° 018-2015-MINAGRI - Reglamento para la Gestión Forestal Art. 40 literal l), 156.</p> <p>Resolución de Dirección Ejecutiva N°067-2016-SERFOR-DE - Lineamientos para el otorgamiento de la autorización de institución científica nacional depositaria de material biológico.</p> <p>Fuente: Autoridad Regional Forestal y de Fauna Silvestre.</p>	
 ATRIBUTOS			
<p>NUMAUT: Número de autorización NOMTIT: Nombre del titular NOMREL: Nombre del representante legal NUMRUC: Número de RUC del titular TIPDOC: Tipo de documento de identidad del titular o del representante legal: DNI, Carné de Extranjería NRODOC: Número del documento de identidad del titular o del representante legal DOCLEG: Documento de autorización (resolución o similar) FECLEG: Fecha de inicio de autorización FECTER: Fecha de término de autorización NOMDEP: Nombre de departamento NOMPRO: Nombre de provincia NOMDIS: Nombre de distrito AUTFOR: Nombre de la autoridad regional forestal y de fauna silvestre NOMEST: Nombre de la institución científica DIRECC: Dirección del establecimiento COORES: Coordenada Este-X en UTM (m) COORNO: Coordenada Norte-Y en UTM (m) TIPOMB: Tipo de material biológico: flora, fauna o ambos NOMRES: Nombre del responsable de la entidad RESAUT: Resolución sancionadora o medida cautelar emitida por la autoridad regional forestal y de fauna silvestre ESTADO: Estado de autorización: Vigente, No Vigente, y Sancionado FECEST: Fecha de estado de autorización TIPIDM: Tipo de institución: jardín botánico, herbario, museo, serpentario u otros</p>			

TEMA: REGISTRO FORESTAL	NRO. TEMA 12	GRUPO: REGISTROS	NRO. GRUPO 1201
OBJETO: Autorización de Transferencia de Producto Forestales Decomisados o Declarados en Abandono			NRO. OBJETO 120106



INFORMACIÓN GENERAL DE LOS OBJETOS



CARACTERÍSTICAS

Descripción: Acción de trasladar de un sitio a otro un ejemplar de flora vivo o muerto, así como cualquier parte o derivado fácilmente identificable.

Tipo de objeto: Punto

Reglamentación del elemento y sus componentes:

Decreto Supremo N° 018-2015-MINAGRI - Reglamento para la Gestión Forestal Art: 5 Numeral 5.57, 40 literal p).

Fuente: Autoridad Regional Forestal y de Fauna Silvestre.



ATRIBUTOS

DOCLEG: Documento de autorización (resolución de transferencia)

FECLEG: Fecha de autorización de transferencia

BENEF: Nombre de beneficiarios (institución(es))

VOLTRA: Volumen transferido (m³)

CODESP: Código de la especie

UBIINI: Ubicación de inicio

NOMDEI: Nombre de departamento de inicio

NOMPRI: Nombre de provincia de inicio

NOMDII: Nombre de distrito de inicio

COOREI: Coordenada Este-X de inicio en UTM (m)

COORNI: Coordenada Norte-Y de inicio en UTM (m)

UBIDES: Ubicación de destino

NOMDEF: Nombre de departamento de destino

NOMPRF: Nombre de provincia de destino




NOMDIF: Nombre de distrito de destino

COOREF: Coordenada Este-X de destino en UTM (m)




COORNF: Coordenada Norte-Y de destino en UTM (m)

FINTRA: Finalidad de la transferencia

TIPPRO: Tipo de productos: madera en rollo, madera aserrada, carbón vegetal, plantas medicinales u otro

TEMA: REGISTRO FORESTAL	NRO. TEMA 12	GRUPO: REGISTROS	NRO. GRUPO 1201
OBJETO: Autorización de Reingreso			NRO. OBJETO 120107
 INFORMACIÓN GENERAL DE LOS OBJETOS		 CARACTERÍSTICAS	
<p>Definición: El reingreso permite volver a ingresar a una o más parcelas de corta, con el objetivo de realizar el aprovechamiento de árboles en pie cuya extracción estuvo autorizada.</p>		<p>Tipo de objeto: Tabla</p> <p>Reglamentación del elemento y sus componentes: Decreto Supremo N° 018-2015-MINAGRI - Reglamento para la Gestión Forestal Art: 68.</p> <p>Resolución de Dirección Ejecutiva N°112-2016-SERFOR-DE - Lineamientos para el reingreso y para la movilización de saldos.</p> <p>Fuente: Autoridad Regional Forestal y de Fauna Silvestre.</p>	
 ATRIBUTOS			
<p>NUMPC: Número de parcela de corta</p> <p>NUMBLO: Número del bloque asociado</p> <p>NROTTH: Número de tipo de título habilitante: contrato de concesión, número de permiso o documento que establece bosque local</p> <p>DOCLEG: Documento legal de autorización (número de resolución o similar)</p> <p>FECLEG: Fecha de emisión de documento legal</p> <p>FECTER: Fecha de término de autorización</p> <p>NUMARB: Número de árboles</p> <p>VOLPRO: Volumen autorizado (m³)</p>			



TEMA: REGISTRO FORESTAL	NRO. TEMA 12	GRUPO: REGISTROS	NRO. GRUPO 1201
OBJETO: Autorización de Movilización de Saldos			NRO. OBJETO 120108
 INFORMACIÓN GENERAL DE LOS OBJETOS		 CARACTERÍSTICAS	
<p>Definición: La movilización de saldos permite trasladar productos maderables y no maderables aprovechados, aptos para su uso y comercialización, que fueron talados, extraídos y/o acopiados, pero que no pudieron ser movilizados fuera del área del título habilitante, en el periodo que estuvo autorizado el aprovechamiento en la parcela de corta donde se ubican los recursos forestales, objeto de aprovechamiento.</p>		<p>Tipo de objeto: Tabla</p> <p>Reglamentación del elemento y sus componentes: Decreto Supremo N° 018-2015-MINAGRI - Reglamento para la Gestión Forestal Art: 68.</p> <p>Resolución de Dirección Ejecutiva N°112-2016-SERFOR-DE - Lineamientos para el reingreso y para la movilización de saldos.</p> <p>Fuente: Autoridad Regional Forestal y de Fauna Silvestre.</p>	
 ATRIBUTOS			
<p>NUMPC: Número de parcela de corta</p> <p>NUMBLO: Número del bloque asociado</p> <p>NROTTH: Número de tipo de título habilitante: contrato de concesión, número de permiso o documento que establece bosque local</p> <p>DOCLEG: Documento legal de autorización (número de resolución o similar)</p> <p>FECLEG: Fecha de emisión de documento legal</p> <p>FECTER: Fecha de término de autorización</p> <p>NUMARB: Número de árboles</p> <p>VOLPRO: Volumen autorizado (m³)</p>			



TEMA: REGISTRO FORESTAL	NRO. TEMA 12	GRUPO: REGISTROS	NRO. GRUPO 1201
OBJETO: Plantación en Tierras de Dominio Público en Costa y Sierra			NRO. OBJETO 120109
INFORMACIÓN GENERAL DE LOS OBJETOS		CARACTERÍSTICAS	
<p>Definición: Son ecosistemas forestales constituidos a partir de la intervención humana, mediante la instalación de una o más especies forestales, nativas o exóticas. Se establecen con fines de producción de madera o productos forestales diferentes a ésta, la protección, restauración ecológica, recreación y de provisión de servicios ambientales o cualquier combinación de los anteriores, sobre tierras de dominio público ubicadas en costa y sierra.</p>		<p>Tipo de objeto: Polígono</p> <p>Reglamentación del elemento y sus componentes: Ley N° 29763 – Ley Forestal y de Fauna Silvestre – Art. 11, 111, 113.</p> <p>Decreto Supremo N° 020-2015-MINAGRI - Reglamento para la Gestión de las Plantaciones Forestales y los Sistemas Agroforestales Art. 16, 18.</p> <p>Resolución de Dirección Ejecutiva N°165-2015-SERFOR-DE - Lineamientos para la Inscripción de las Plantaciones Forestales en el Registro de Plantaciones Forestales.</p> <p>Decreto Legislativo N°1283 – Medidas de simplificación administrativa en los trámites previstos en la Ley N°29763 - Art. 3.</p> <p>Fuente: Autoridad Regional Forestal y de Fauna Silvestre.</p>	
ATRIBUTOS			
<p>NUMREG: Número de registro de la plantación</p> <p>NOMTIT: Nombre del titular</p> <p>NOMREL: Nombre del representante legal</p> <p>NUMRUC: Número de RUC del titular</p> <p>TIPDOC: Tipo de documento de identidad del titular o del representante legal: DNI, Carné de Extranjería</p> <p>NRODOC: Número del documento de identidad del titular o del representante legal</p> <p>DOCLEG: Documento de aprobación del registro de la plantación (Resolución o similar)</p> <p>FECLEG: Fecha de documento de aprobación</p> <p>REGGEO: Región geográfica: Costa o Sierra</p> <p>NOMDIS: Nombre de distrito</p> <p>NOMPRO: Nombre de provincia</p> <p>NOMDEP: Nombre de departamento</p> <p>AUTFOR: Nombre de la autoridad regional forestal y de fauna silvestre</p> <p>FINALI: Finalidad de la plantación: Producción de madera, Productos diferentes a la madera, Protección y Recuperación o Restauración.</p> <p>ESPECI: Listado de especies en la plantación</p> <p>SUPSIG: Superficie SIG (calculada por el software) (ha)</p> <p>SUPAPR: Superficie registrada de la plantación (ha)</p> <p>COORES: Coordenada Este-X del centroide en UTM (m)</p> <p>COORNO: Coordenada Norte-Y del centroide en UTM (m)</p> <p>FECPLA: Fecha de establecimiento de la plantación</p>			

TEMA: REGISTRO FORESTAL	NRO. TEMA 12	GRUPO: REGISTROS	NRO. GRUPO 1201
OBJETO: Plantación en Tierras de Propiedad Privada			NRO. OBJETO 120110



INFORMACIÓN GENERAL DE LOS OBJETOS

Definición: Son ecosistemas forestales constituidos a partir de la intervención humana mediante la instalación de una o más especies forestales, nativas o exóticas. Se establecen con fines de producción de madera o productos forestales diferentes a ésta, la protección, restauración ecológica, recreación y de provisión de servicios ambientales o cualquier combinación de los anteriores sobre tierras de propiedad privada.



CARACTERÍSTICAS

Tipo de objeto: Polígono

Reglamentación del elemento y sus componentes:

Ley N° 29763 – Ley Forestal y de Fauna Silvestre – Art. 11, 111, 113.

Decreto Supremo N° 020-2015-MINAGRI - Reglamento para la Gestión de las Plantaciones Forestales y los Sistemas Agroforestales Art. 16, 18.

Resolución de Dirección Ejecutiva N°165-2015-SERFOR-DE - Lineamientos para la Inscripción de las Plantaciones Forestales en el Registro de Plantaciones Forestales.

Fuente: Autoridad Regional Forestal y de Fauna Silvestre.



ATRIBUTOS

NUMREG: Número de registro de la plantación

NOMTIT: Nombre del titular

NOMREL: Nombre del representante legal

NUMRUC: Número de RUC del titular

TIPDOC: Tipo de documento de identidad del titular o del representante legal: DNI, Carné de Extranjería

NRODOC: Número del documento de identidad del titular o del representante legal

TIPCOM: Indicar en donde se registra la plantación: comunidad campesina, comunidad nativa, o predio privado

DOCASA: Número de acta de asamblea comunal que autoriza el registro de la plantación

DOCTIT: Documento que acredite la tenencia legal de la comunidad o título de propiedad del predio privado

CODCAT: Código catastral

DOCAUT: Documento de autorización del titular para la plantación

CONTRA: Número de contrato entre el propietario del área de la plantación y el inversionista, en el caso de ser diferente

NOMCCN: Nombre de la comunidad o denominación del predio

NOMDIS: Nombre de distrito

NOMPRO: Nombre de provincia

NOMDEP: Nombre de departamento

AUTFOR: Nombre de la autoridad regional forestal y de fauna silvestre

FINALI: Finalidad de la plantación: Producción de madera, Productos diferentes a la madera, Protección, y Recuperación o Restauración.

ESPECI: Listado de especies en la plantación




SUPSIG: Superficie SIG de la plantación (calculada por el software) (ha)




SUPAPR: Superficie registrada de la plantación (ha)

COORES: Coordenada Este-X del centroide en UTM (m)

COORNO: Coordenada Norte-Y del centroide en UTM (m)

FECLPA: Fecha de establecimiento de la plantación

TEMA: REGISTRO FORESTAL	NRO. TEMA 12	GRUPO: REGISTROS	NRO. GRUPO 1201
OBJETO: Autorización para Estudios de Exploración y Evaluación de Recursos Forestales			NRO. OBJETO 120111
 INFORMACIÓN GENERAL DE LOS OBJETOS		 CARACTERÍSTICAS	
<p>Descripción: La ARFFS brinda la autorización para estudios de exploración y evaluación de recursos forestales a los interesados (personas jurídicas) en las áreas a ser concesionadas. Tanto, previo a la presentación de propuestas como posteriormente, al otorgamiento de la buena pro.</p>		<p>Tipo de objeto: Polígono</p> <p>Reglamentación del elemento y sus componentes: Decreto Supremo N° 018-2015-MINAGRI - Reglamento para la Gestión Forestal Art. 40 literal d), 79.</p> <p>Resolución de Dirección Ejecutiva N°140-2016-SERFOR-DEL - Lineamientos para realizar estudios de exploración y evaluación de los recursos forestales para concesiones forestales con fines maderables.</p> <p>Fuente: Autoridad Regional Forestal y de Fauna Silvestre.</p>	
 ATRIBUTOS			
<p>TIPEST: Tipo de estudio: previo a la presentación de propuestas, o posterior al otorgamiento de la buena pro</p> <p>NUMAUT: Número de autorización</p> <p>NOMTIT: Nombre del titular de la empresa</p> <p>NOMREL: Nombre del representante legal de la empresa</p> <p>NUMRUC: Número de RUC del titular de la empresa</p> <p>TIPDOC: Tipo de documento de identidad del titular o del representante legal de la empresa: DNI, Carné de Extranjería</p> <p>NRODOC: Número del documento de identidad del titular o del representante legal de la empresa</p> <p>CODIGO: Código de unidad concursable a la que postula o adjudicada</p> <p>SUPSIG: Superficie SIG (calculada por el software) (ha)</p> <p>SUPAPR: Superficie aprobada (ha)</p> <p>NOMDEP: Nombre de departamento</p> <p>NOMPRO: Nombre de provincia</p> <p>NOMDIS: Nombre de distrito</p> <p>DOCLEG: Documento de autorización para la empresa (resolución o similar)</p> <p>FECLEG: Fecha de inicio de autorización</p> <p>FECTER: Fecha de término de autorización</p> <p>NUMINF: Número de informe del estudio por parte de la empresa</p> <p>FECINF: Fecha de presentación del informe del estudio</p> <p>AUTFOR: Nombre de la autoridad regional forestal y de fauna silvestre</p>			

TEMA: REGISTRO FORESTAL	NRO. TEMA 12	GRUPO: TABLAS	NRO. GRUPO 1202
OBJETO: Detalle de Plantaciones Forestales			NRO. OBJETO 120201
 INFORMACIÓN GENERAL DE LOS OBJETOS		 CARACTERÍSTICAS	
<p>Definición: Son las especies registradas en el área de la plantación forestal (concesiones para plantaciones forestales, cesión en uso para sistemas agroforestales, plantaciones en tierras de propiedad privada)</p>		<p>Tipo de objeto: Tabla</p> <p>Reglamentación del elemento y sus componentes: Ley N° 29763 – Ley Forestal y de Fauna Silvestre – Art. 112.</p> <p>Decreto Supremo N° 020-2015-MINAGRI - Reglamento para la Gestión de las Plantaciones Forestales y los Sistemas Agroforestales Art. 17, 18, 22.</p> <p>Resolución de Dirección Ejecutiva N°165-2015-SERFOR-DE - Lineamientos para la Inscripción de las Plantaciones Forestales en el Registro de Plantaciones Forestales.</p> <p>Fuente: Autoridad Regional Forestal y de Fauna Silvestre.</p>	
 ATRIBUTOS			
<p>NUMREG: Registro de la plantación</p> <p>CODESP: Código de la especie</p> <p>PRODUC: Producción estimada</p> <p>UNIMED: Unidad de medida: metro cúbico, kilogramo, l, cañas, unidades u otros</p> <p>NUMESP: Número de especies</p> <p>TIPESP: Tipo de especies: árboles/ha, matas/ha, o cepas/ha</p>			



TEMA:
REGISTRO FORESTAL

NRO. TEMA
12

GRUPO:
TABLAS

NRO. GRUPO
1202

OBJETO:

Lista de Especies Forestales

NRO. OBJETO
120202



INFORMACIÓN GENERAL DE LOS OBJETOS

Definición: Es un listado de especies forestales aprobado con la finalidad de estandarizar su denominación científica y común para facilitar su registro y seguimiento como parte de la cadena productiva, de inventarios y evaluaciones forestales.



CARACTERÍSTICAS

Tipo de objeto: Tabla

Reglamentación del elemento y sus componentes:

Resolución de Dirección Ejecutiva N°134-2016-SERFOR-DE
- Lista Oficial de Especies Forestales Maderables Aprovechables con Fines Comerciales

Resolución de Dirección Ejecutiva N°143-2016-SERFOR-DE
- Lista Oficial de Especies Forestales.

Fuente: SERFOR.



ATRIBUTOS

CODESP: Código de la especie
NOMSIN: Nombre de sinónimo botánico
FAMILI: Familia de la especie
NOMCOM: Nombre común de la especie
NOMCIE: Nombre científico de la especie



TEMA: REGISTRO FORESTAL	NRO. TEMA 12	GRUPO: TABLAS	NRO. GRUPO 1202
OBJETO: Producto o Subproducto Decomisado o Declarado en Abandono			NRO. OBJETO 120203



INFORMACIÓN GENERAL DE LOS OBJETOS

Descripción: Productos o subproductos decomisados: aquellos sobre los cuales no se ha acreditado su procedencia legal.

Productos o subproductos declarados en abandono: aquellos que han sido encontrados en determinado lugar, sobre los cuales se desconoce su procedencia, legitimidad o reclamo de propiedad alguno.



CARACTERÍSTICAS

Tipo de objeto: Tabla

Reglamentación del elemento y sus componentes:

Ley N° 29763, Ley Forestal y de Fauna Silvestre, el numeral 8 del artículo II del Título Preliminar, Art. 84, 125 y 150.

Reglamento para la Gestión Forestal, Art. 210, 213.

Reglamento para la Gestión de las Plantaciones Forestales y los Sistemas Agroforestales, Art. 110, 113

Reglamento para la Gestión Forestal y de Fauna Silvestre en Comunidades Nativas y Comunidades Campesinas, Art. 140, 144

Resolución de Dirección Ejecutiva 138-2016-SERFOR-DE, Lineamientos para la articulación de las autoridades en el ejercicio de su potestad sancionadora y desarrollo del procedimiento administrativo sancionador.

Fuente: Autoridad Regional Forestal y de Fauna Silvestre.



ATRIBUTOS

CODIGO: Código de intervención

DIRDEP: Dirección de depósito

MODCOM: Modalidad: Hallazgo, o Intervención

TIPPRO: Tipo de producto: maderable, y no maderable

AUTFOR: Nombre de la autoridad regional forestal y de fauna silvestre

CATPRO: Categoría de productos: Piezas, Leñas, Trozas, Hojas, Caña, Frutos, Resina, Otros




CODESP: Código de especie




CANCOM: Cantidad decomisada o hallada


UNIMED: Unidad de medida: Metro cúbico, Estéreo, Unidades, Kilogramo, Litros, Otros

DOCLEG: Documento legal que sustenta el decomiso (Resolución administrativa o Acta)

FECLEG: Fecha de documento legal

TEMA: REGISTRO FORESTAL	NRO. TEMA 12	GRUPO: TABLAS	NRO. GRUPO 1202
OBJETO: Detalle de Bosques Locales			NRO. OBJETO 120204
 INFORMACIÓN GENERAL DE LOS OBJETOS		 CARACTERÍSTICAS	
Definición: Son los beneficiarios de un bosque local.		Tipo de objeto: Tabla Reglamentación del elemento y sus componentes: Ley N° 29763 – Ley Forestal y de Fauna Silvestre – Art. 28,30. Decreto Supremo N° 018-2015-MINAGRI - Reglamento para la Gestión Forestal Art. 34 Numeral 34.4. Resolución de Dirección Ejecutiva N°116-2016-SERFOR-DE - Lineamientos para el establecimiento de bosques locales y condiciones para su administración. Fuente: Autoridad Regional Forestal y de Fauna Silvestre.	
 ATRIBUTOS			
DOCLEG: Documento legal (resolución ejecutiva de SERFOR) que establece u otorga el bosque local NOMBRE : Nombres del beneficiario APELLI: Apellidos de beneficiario TIPDOC: Tipo de documento de identidad del beneficiario: DNI, Carné de Extranjería NRODOC: Número del documento de identidad del beneficiario DIRECC : Dirección de residencia actual CONDIC: Condición de beneficiario: lugareño o pequeño extractor habitual TELEFO: Teléfono del beneficiario EMAIL: Dirección electrónica del beneficiario CARFAM: Carga familiar			

TEMA: REGISTRO FORESTAL	NRO. TEMA 12	GRUPO: TABLAS	NRO. GRUPO 1202
OBJETO: Detalle de las Ocurrencias de Especies de Flora			NRO. OBJETO 120205
 INFORMACIÓN GENERAL DE LOS OBJETOS		 CARACTERÍSTICAS	
Definición: Es la información relacionada a las ocurrencias de especies de flora.		Tipo de objeto: Tabla Reglamentación del elemento y sus componentes: Propuesta para Evaluación Poblacional de Flora. Fuente: SERFOR	
 ATRIBUTOS			
CODIGO: Código de registro de ocurrencia CODESP: Código de especie NOMCIE: Nombre científico NOMCOM: Nombre común PRESEN: Indica ocurrencia o no de la especie: SI o NO CANTID: Cantidad de individuos FECPRE: Fecha de registro de ocurrencia			





13

TEMÁTICO

FORESTAL

CATÁLOGO DE OBJETOS DE LA GESTIÓN FORESTAL



Temático
Forestal

GRUPO

OBJETO

1301

Cambio de
Cobertura
Boscosa

- **130101** Bosque húmedo amazónico
- **130102** No bosque 2000
- ▶ • **130103** Hidrografía
- **130104** No monitoreado
- **130105** Pérdida de bosque húmedo amazónico

1302

Ecosistemas
Regionales y
Locales

- **130201** Bosque andino
- ▶ • **130202** Bosque seco
- **130203** Sitio prioritario de conservación

1303

Forestación y
Reforestación

- ▶ • **130301** Área potencial para plantaciones forestales

TEMA:
TEMÁTICO FORESTAL

NRO. TEMA
13

GRUPO:
CAMBIO DE COBERTURA
BOSCOSA

NRO. GRUPO
1301

OBJETO:

Bosque Húmedo Amazónico

NRO. OBJETO
130101



INFORMACIÓN GENERAL DE LOS OBJETOS

Definición: El área de estudio es de 78 313 996 ha correspondientes al 60,9 % del territorio nacional, que incluye el área de distribución de los bosques húmedos, aguajales, varillales, pacales, sabana y herbazal hidrofítico, así como la respectiva red hidrográfica (ríos, quebradas, islas, playas y cochas). Esta área fue obtenida a partir del Mapa de Cobertura Vegetal del Perú (MINAM, 2009).

Para tener una fuente uniforme de datos auxiliares, este límite fue correlacionado con los límites departamentales, de tal forma que los dos tengan bordes fronterizos iguales, posteriormente se hizo la rasterización de las capas; obteniéndose un área de 78 308, 801 ha. Es delineado en el marco del Proyecto OTCA "Monitoreo de la Deforestación, Aprovechamiento Forestal y Cambios de Uso de Suelo en el Bosque Panamazónico".



CARACTERÍSTICAS

Tipo de objeto: Polígono

Reglamentación del elemento y sus componentes:

Mapa de Cobertura Vegetal del Perú – MINAM - 2009. Proyecto OTCA "Monitoreo de la Deforestación, Aprovechamiento Forestal y Cambios de Uso de Suelo en el Bosque Panamazónico".

Fuente: MINAGRI (SERFOR), MINAM, SdO OTCA Perú



ATRIBUTOS

NOMDEP: Nombre del departamento

ACCBOS: Año de análisis de cambio

SUPHA: Superficie superpuesta con el departamento (ha)



TEMA: TEMÁTICO FORESTAL	NRO. TEMA 13	GRUPO: CAMBIO DE COBERTURA BOSCOSA	NRO. GRUPO 1301
OBJETO: No Bosque 2000			NRO. OBJETO 130102



INFORMACIÓN GENERAL DE LOS OBJETOS



CARACTERÍSTICAS

Definición: Considera las áreas que incluyen diferentes unidades territoriales en las cuales no existe cobertura de bosque primario sin alteración: centros poblado, vías, áreas, mineras, agricultura, chacras de viento, suelo expuesto, entre otras. Fue delineado en el marco del Proyecto OTCA "Monitoreo de la Deforestación, Aprovechamiento Forestal y Cambios de Uso de Suelo en el Bosque Panamazónico".

Tipo de objeto: Polígono

Reglamentación del elemento y sus componentes:

Proyecto OTCA "Monitoreo de la Deforestación, Aprovechamiento Forestal y Cambios de Uso de Suelo en el Bosque Panamazónico".

Fuente: MINAGRI (SERFOR), MINAM, SdO OTCA Perú



ATRIBUTOS

NOMDEP: Nombre del departamento

SUPHA: Superficie superpuesta con el departamento (ha)

TEMA: TEMÁTICO FORESTAL	NRO. TEMA 13	GRUPO: CAMBIO DE COBERTURA BOSCOSA	NRO. GRUPO 1301
OBJETO: Hidrografía			NRO. OBJETO 130103



INFORMACIÓN GENERAL DE LOS OBJETOS



CARACTERÍSTICAS

Definición: Son áreas de tipo hidrográficas delineadas en el marco del Proyecto OTCA "Monitoreo de la Deforestación, Aprovechamiento Forestal y Cambios de Uso de Suelo en el Bosque Panamazónico".

Tipo de objeto: Polígono

Reglamentación del elemento y sus componentes:

Proyecto OTCA "Monitoreo de la Deforestación, Aprovechamiento Forestal y Cambios de Uso de Suelo en el Bosque Panamazónico".




Fuente: MINAGRI (SERFOR), MINAM, SdO OTCA Perú






ATRIBUTOS

NOMDEP: Nombre del departamento

SUPHA: Superficie superpuesta con el departamento (ha)

TEMA: TEMÁTICO FORESTAL	NRO. TEMA 13	GRUPO: CAMBIO DE COBERTURA BOSCOSA	NRO. GRUPO 1301
OBJETO: No Monitoreado			NRO. OBJETO 130104
 INFORMACIÓN GENERAL DE LOS OBJETOS		 CARACTERÍSTICAS	
Definición: Son áreas fuera del ámbito del Proyecto OTCA “Monitoreo de la Deforestación, Aprovechamiento Forestal y Cambios de Uso de Suelo en el Bosque Panamazónico”.		Tipo de objeto: Polígono Reglamentación del elemento y sus componentes: Proyecto OTCA “Monitoreo de la Deforestación, Aprovechamiento Forestal y Cambios de Uso de Suelo en el Bosque Panamazónico”. Fuente: MINAGRI (SERFOR), MINAM, SdO OTCA Perú	
 ATRIBUTOS			
NOMDEP: Nombre del departamento SUPHA: Superficie superpuesta con el departamento (ha)			

TEMA: TEMÁTICO FORESTAL	NRO. TEMA 13	GRUPO: CAMBIO DE COBERTURA BOSCOSA	NRO. GRUPO 1301
OBJETO: Pérdida de Bosque Húmedo Amazónico			NRO. OBJETO 130105
 INFORMACIÓN GENERAL DE LOS OBJETOS		 CARACTERÍSTICAS	
Definición: Son áreas sin cobertura boscosa delineadas en el marco del Proyecto OTCA "Monitoreo de la Deforestación, Aprovechamiento Forestal y Cambios de Uso de Suelo en el Bosque Panamazónico".		Tipo de objeto: Polígono Reglamentación del elemento y sus componentes: Proyecto OTCA "Monitoreo de la Deforestación, Aprovechamiento Forestal y Cambios de Uso de Suelo en el Bosque Panamazónico". Fuente: MINAGRI (SERFOR), MINAM, SdO OTCA Perú	
 ATRIBUTOS			
NOMDEP: Nombre del departamento ACCBOS: Año de análisis de cambio SUPHA: Superficie superpuesta con el departamento (ha)			

TEMA: TEMÁTICO FORESTAL	NRO. TEMA 13	GRUPO: ECOSISTEMAS REGIONALES Y LOCALES	NRO. GRUPO 1302
OBJETO: Bosque Andino			NRO. OBJETO 130201



INFORMACIÓN GENERAL DE LOS OBJETOS



CARACTERÍSTICAS

Descripción: Son zonas que abarcan una amplia diversidad de ecosistemas montañosos, ubicadas en pronunciados gradientes ambientales asociados a la compleja topografía de los Andes.

Son paisajes frágiles y vulnerables a los efectos combinados del cambio climático, deforestación y degradación de bosques y, al mismo tiempo, presentan un potencial importante para contribuir a mitigar el cambio climático, restaurar funciones ecosistémicas clave y reducir la vulnerabilidad de las poblaciones andinas.

Tipo de objeto: Polígono

Reglamentación del elemento y sus componentes:

Ley N° 29763 – Ley Forestal y de Fauna Silvestre - Art. 73.

Decreto Supremo N° 018-2015-MINAGRI - Reglamento para la Gestión Forestal Art. 61.

Decreto Supremo N° 021-2015-MINAGRI - Reglamento para la Gestión Forestal y de Fauna Silvestre en Comunidades Nativas y Campesinas Art. 51.

Fuente: SERFOR.



ATRIBUTOS

CODIGO: Código del bosque

NOMDEP: Nombre(s) de lo(s) departamento(s) de cobertura

SUPSIG: Superficie SIG (calculada por el software) (ha)

SUPAPR: Superficie aprobada (ha)

DOCLEG: Documento legal que genera dicho bosque

FECLEG: Fecha de documento legal



TEMA: TEMÁTICO FORESTAL	NRO. TEMA 13	GRUPO: ECOSISTEMAS REGIONALES Y LOCALES	NRO. GRUPO 1302
OBJETO: Bosque Seco			NRO. OBJETO 130202

INFORMACIÓN GENERAL DE LOS OBJETOS

Descripción: Es un amplio ecosistema con una semidensa o densa vegetación arbolada que alterna entre climas lluviosos breves a climas secos más prolongados.

En la costa del Perú se ubica el bosque seco ecuatorial; que tiene un clima cálido durante casi todo el año, con lluvias poco abundantes durante el invierno y casi sin precipitaciones durante resto del año.

CARACTERÍSTICAS

Tipo de objeto: Polígono

Reglamentación del elemento y sus componentes:

Ley N° 29763 – Ley Forestal y de Fauna Silvestre - Art. 74.

Decreto Supremo N° 018-2015-MINAGRI - Reglamento para la Gestión Forestal Art. 60.

Decreto Supremo N° 021-2015-MINAGRI - Reglamento para la Gestión Forestal y de Fauna Silvestre en Comunidades Nativas y Campesinas Art. 50.

Fuente: SERFOR.

ATRIBUTOS

CODIGO: Código del bosque

NOMDEP: Nombre(s) de lo(s) departamento(s) de cobertura




SUPSIG: Superficie SIG (calculada por el software) (ha)

SUPAPR: Superficie aprobada (ha)




DOCLEG: Documento legal que genera dicho bosque


FECLEG: Fecha de documento legal



TEMA: TEMÁTICO FORESTAL	NRO. TEMA 13	GRUPO: ECOSISTEMAS REGIONALES Y LOCALES	NRO. GRUPO 1302
OBJETO: Sitio Prioritario de Conservación			NRO. OBJETO 130203
 INFORMACIÓN GENERAL DE LOS OBJETOS		 CARACTERÍSTICAS	
<p>Definición: Son zonas o sitios declarados como prioritarios para conservación a nivel regional.</p> <p>Estos objetos son evaluados para poder constituirse en áreas prioritarias para la conservación de la biodiversidad en las que se restringen o limitan los usos extractivos.</p>		<p>Tipo de objeto: Polígono</p> <p>Reglamentación del elemento y sus componentes: Ley N°28611 – Ley General del Ambiente - Art. 20. Ley N°27783 – Ley de de Bases de la Descentralización - Art. 35. Ley N°27867 – Ley Orgánica de los Gobiernos Regionales y su modificatoria Ley N°27902 - Art. 53.</p> <p>Fuente: Autoridad Regional Forestal y de Fauna Silvestre.</p>	
 ATRIBUTOS			
<p>CODIGO: Código de la zona o sitio</p> <p>DOCLEG: Documento de aprobación o reconocimiento (incorpora zona o sitio)</p> <p>FECLEG: Fecha del documento</p> <p>NOMBRE: Nombre de la zona o sitio</p> <p>NOMDEP: Nombre de departamento</p> <p>SUPHA: Superficie SIG (calculada por el software) (ha)</p>			



TEMA: TEMÁTICO FORESTAL	NRO. TEMA 13	GRUPO: FORESTACIÓN Y REFORESTACIÓN	NRO. GRUPO 1303
OBJETO: Área Potencial para Plantaciones Forestales			NRO. OBJETO 130301
 INFORMACIÓN GENERAL DE LOS OBJETOS		 CARACTERÍSTICAS	
<p>Definición: Son áreas identificadas con potencial para realizar plantaciones forestales con fines múltiples a través de la forestación y/o reforestación. Estas áreas contemplan espacios donde se pueden realizar plantaciones con fines comerciales, para recuperación de cabeceras de cuencas, conservación de las franjas marginales, estabilizar áreas con fuerte pendiente, entre otros.</p>		<p>Tipo de objeto: Polígono</p> <p>Reglamentación del elemento y sus componentes: Decreto Supremo N°007-2013-MINAGRI - Reglamento de Organización y Funciones de SERFOR.</p> <p>Decreto Supremo N°009-2013-MINAGRI - Política Nacional Forestal y de Fauna Silvestre.</p> <p>Ley N° 29763 – Ley Forestal y de Fauna Silvestre – Art. 25, 27</p> <p>Fuente: SERFOR</p>	
 ATRIBUTOS			
<p>CODIGO: Código del área potencial NOMAP: Nombre del área potencial NOMDIS: Nombre de distrito NOMPRO: Nombre de provincia NOMDEP: Nombre de departamento SUPSIG: Superficie SIG (calculada por el software) (ha) SUPAPR: Superficie aprobada (ha) DOCCRE: Documento legal de creación del área potencial FECCRE: Fecha de documento legal de creación DOCMOD: Documento legal de modificación del área potencial FECMOD: Fecha de documento legal de modificación RANPEN: Rango de pendiente: 0 a 4, 4 a 8, 8 a 15, 15 a 25, 25 a 40, y mayores a 40 TIPUAP: Categoría de ubicación de área potencial: cultivos, tierras de dominio público, concesiones forestales, comunidades nativas, comunidades campesinas, o predios TIPOAP: Tipo de área potencial: fines múltiples TIPPER: Tipo de pérdida boscosa: deforestado o degradado</p>			





GLOSARIO DE TÉRMINOS

Atributo:

Es la parte informativa del objeto. En los atributos se encuentran todos los datos que lo definen, califican, particularizan y le dan las características necesarias para determinar su inclusión dentro de un catálogo de objetos, clasificándolo dentro de un grupo y tema específico.

Catálogo de Objetos:

Es la primera aproximación a una representación abstracta y simplificada de la realidad en una estructura que organiza los tipos de objetos geográficos documentando sus definiciones y características (atributos, relaciones y operaciones).

Dato:

Representa una pequeña fracción de la realidad o el paisaje. Los datos se caracterizan por no contener ninguna información. Un dato puede significar un número, una letra, un signo ortográfico o cualquier símbolo que represente una cantidad, una medida, una palabra o una descripción.

Dato Espacial:

Representa información sobre la ubicación física y la forma de objetos geométricos. Estos objetos pueden ser ubicaciones de punto u objetos más complejos como países, carreteras o lagos.

Geodatabase:

La Geodatabase es una estructura de archivos utilizada principalmente para almacenar, consultar y manipular datos espaciales. Las geodatabases almacenan la geometría, un sistema de referencia espacial, atributos y reglas de comportamiento para los datos. La geodatabase es la estructura de datos nativa para ArcGIS y es el principal formato que se utiliza para la edición y administración de datos.

**Grupo:**

Los grupos son de gran utilidad para visualizar de modo general los tipos de objetos que componen las temáticas del catálogo. Se deben agrupar dentro de un tema y corresponden al segundo nivel jerárquico del catálogo de objetos.

Objeto:

Se define al objeto como un fenómeno o elemento del mundo real localizado relativa o absolutamente sobre la superficie terrestre del cual se recolectan, mantienen y diseminan los datos.

Shapefile:

Un shapefile es un formato sencillo y no topológico que se utiliza para almacenar la ubicación geométrica y la información de atributos de las entidades geográficas. Las entidades geográficas de un shapefile se pueden representar por medio de puntos, líneas o polígonos (áreas).

Tabla:

Una tabla es un objeto de almacenamiento básico en la base de datos. Las tablas se componen de columnas y filas. En éstas, las tablas pueden almacenar atributos descriptivos así como atributos espaciales. Las tablas que contienen atributos espaciales se denominan clases de entidades. La geodatabase utiliza las tablas para almacenar y administrar los atributos y propiedades de objetos geográficos.

Tema:

Es la categoría de mayor jerarquía en el catálogo de objetos. Los temas agrupan los elementos con características generales similares entre sí del universo de objetos geográficos. Este catálogo de objetos contiene 8 temas principales correspondiente a la Gestion Forestal.



Trabajando para
todos los peruanos



PERÚ

Ministerio
de Agricultura y Riego

SERFOR

Servicio
Nacional
Forestal y
de Fauna
Silvestre

Con el apoyo de:



cooperación
alemana

DEUTSCHE ZUSAMMENARBEIT

Implementada por

giz

Deutsche Gesellschaft
für Internationale
Zusammenarbeit (GIZ) GmbH

www.serfor.gob.pe



Al imprimir con CyclusPrint en vez de hacerlo con papel no reciclado, se ahorró lo siguiente:



400 kg.
de basura



80 kg.
de CO₂ de
gases de efecto
invernadero



803 km.
de viaje en un
auto europeo
estándar



12.574 lt.
de agua no
consumida



1.155 kWh
de energía no
consumida



650 kg.
de madera
(fibra de árboles)
no usada



Fuentes: El ahorro de agua y de energía se basa en la comparación entre un papel reciclado fabricado en las plantas de Arjowiggins Graphic y un papel equivalente fabricado a partir de fibras vírgenes según los últimos datos europeos BREF disponibles (papel fabricado a partir de fibras vírgenes en una fábrica de papel no integrada). El ahorro de emisiones de CO₂ es la diferencia entre las emisiones producidas en una fábrica de Arjowiggins Graphic para la producción de un papel reciclado específico y las emisiones generadas en la fabricación de un papel equivalente fabricado a partir de fibras vírgenes. La compañía Labelia Conseil se encarga de calcular la huella de carbono siguiendo la metodología Bilan carbone® (Balance de Emisiones). Los resultados se obtienen según datos actualizados y están sujetos a modificaciones.