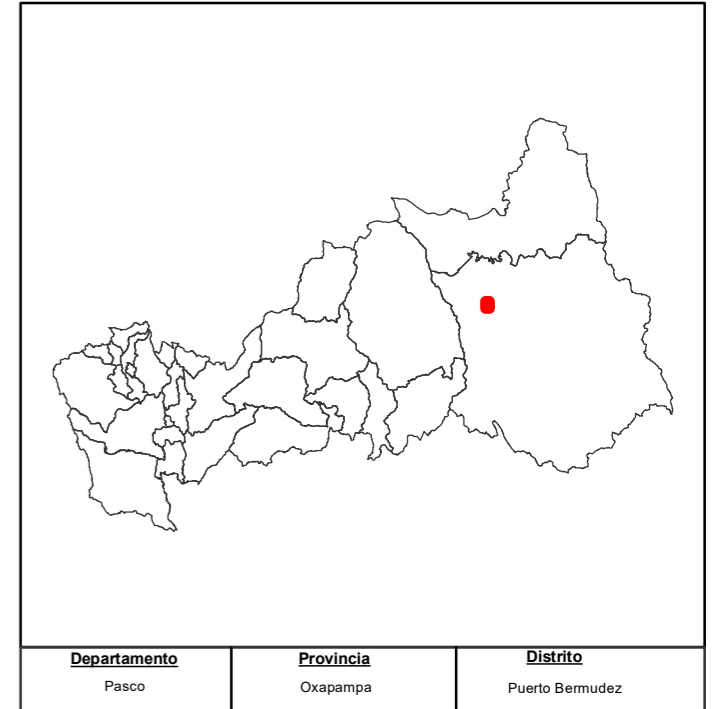
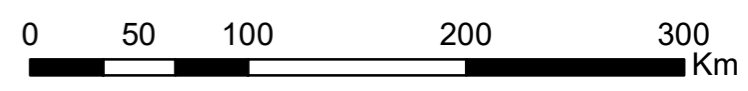


MAPA DE UBICACIÓN



PROYECCIÓN
Universal Transversal Mercator ZONA 18L



| Nro | COORDENADAS (UTM WGS 84 18 L) | | Superficie Ha |
|-----|-------------------------------|------------|---------------|
| | ESTE (X) | NORTE (Y) | |
| P3 | 510018.64 | 8870469.11 | 5.04 |


Legenda

- Alertas Deforestacion 2024
- Distrito Puerto Bermudez



GOBIERNO REGIONAL DE PASCO
Sub Gerencia de Recursos Naturales
y Gestión Ambiental

MAPA DE REPORTE DE ALERTAS DETECTADAS
ENTRE ENERO Y JUNIO 2024

| | |
|---|--|
| Escala: 1:12,000 | Fecha de Reporte: P3, 11 de Marzo 2024 - Geobosques |
| Fuente:  - Geobosques (ATD). - http://api.planet.com. | Elaborado por: Ing. Elvis Estrella Hidalgo Ing. Caterin Medrano Chavez |
| N°: RM03-2024 | |