


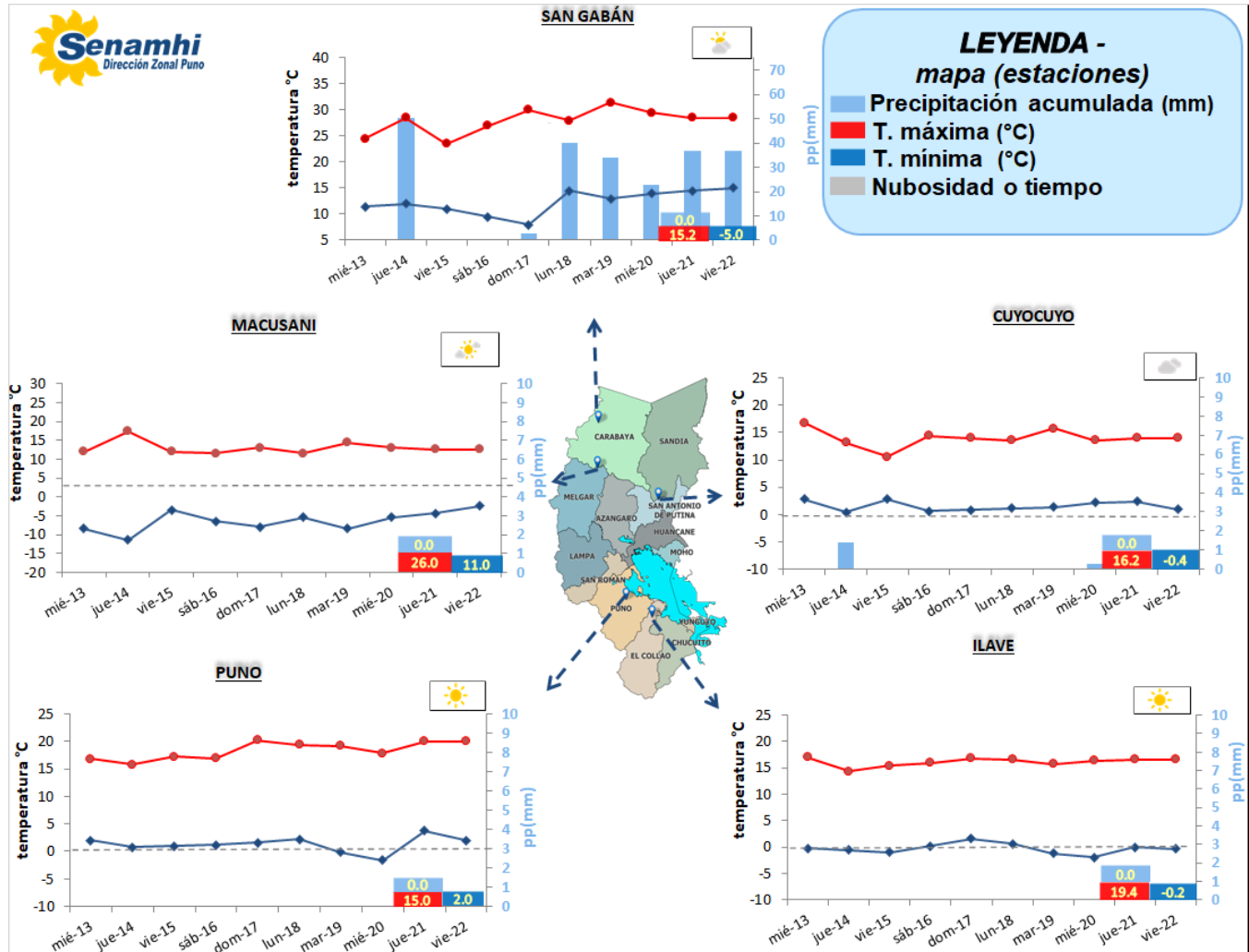
La Dirección Regional SENAMHI-PUNO, organismo regional descentralizado y adscrito al Ministerio del Ambiente. Con fines de informar a la población y entes gubernamentales de la Región, edita el presente boletín, sobre monitoreo de las condiciones meteorológicas para el día y los escenarios para los próximos días.

RESPONSABLES: Lombardi Otto Roque Marmanilla - Emily M. Quispe

Puno 22/agosto/2025



Monitoreo de las temperaturas máximas, mínimas (°C) y precipitaciones (mm) diarias de la región Puno durante el mes de agosto - 2025 (estaciones) y el pronóstico de los próximos 3 días



CONDICIONES ACTUALES:

En selva y valles interandinos: Amaneció los cielos de selva de nublados a cubiertos y en valles interandinos con nubes dispersas; lluvias entre moderadas a ligeras en: San Gabán 36.9mm, San Juan del Oro 2.0mm. **Altiplano:** Amaneció el cielo del altiplano con nubes dispersas y algunas localidades nublado. Se presentaron heladas meteorológicas en: Macusani -2.4°C, Crucero -7.1°C, Putina -3.0°C, Azángaro -1.4°C, Cojata -7.5°C, Santa Rosa -7.0°C, Chuquibambilla -6.5°C, Llalli -2°C, Ayaviri -4.2°C, Pucará -4.2°C, Arapa -2.6°C, Huancané -2.2°C, Moho -1.0°C, Taraco -3.0°C, Capachica -0.6°C, Pampahuta -8.6°C, Lampa -6.0°C, Santa Lucía -4.4°C, Juliaca -5.1°C, Los Uros -1.6°C, Laraqueri -13.8°C, Ilave -0.4°C, Yunguyo -1.0°C, Desaguadero -4.2°C, Pisacoma -5°C, Mazocruz -9.2°C y Capazo -5.0°C,

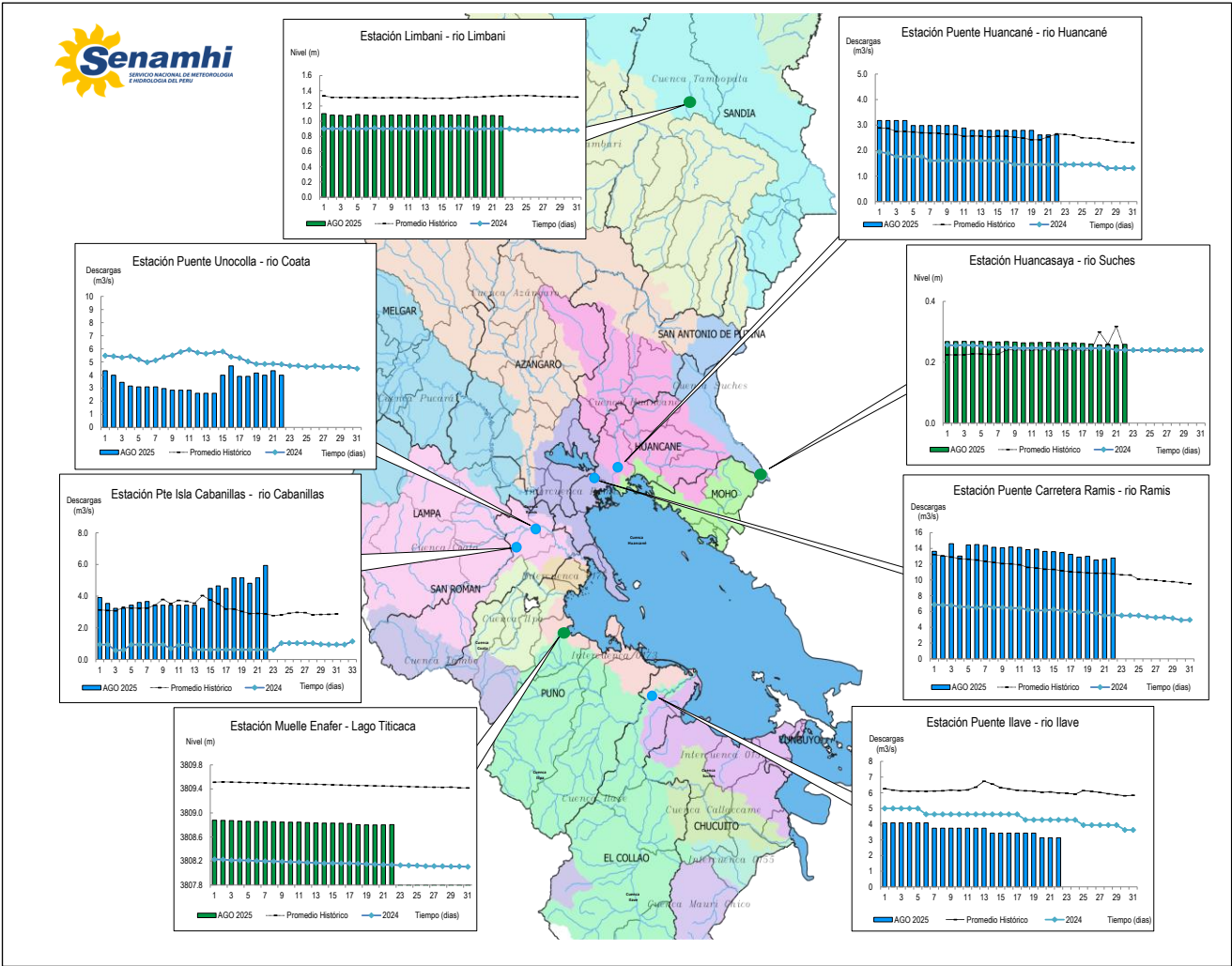
PRONÓSTICO:

Selva y valles interandinos: Se tendrán amaneceres de nublados a cubiertos, en selva con lluvias de ligeras a moderadas, temperaturas máximas alrededor de 27°C y mínimas entre los 12°C con friaje, en valles cielos de despejados a con nubes dispersas, las temperaturas máximas estarán alrededor de 16°C y las mínimas entre 2°C, sin lluvias. **Altiplano:** Se espera amaneceres con cielos con nubes dispersas. Durante el día se tendrán cielos de nublados a parcialmente nublados. Se prevé vientos de moderados a fuertes por las tardes. Las temperaturas nocturnas incrementarán ligeramente sus valores.

MONITOREO HIDROLÓGICO DE LOS PRINCIPALES RÍOS DE LA REGIÓN

La red de monitoreo hidrológico más importante de la Región de Puno abarca los principales afluentes del Lago Titicaca, entre ellos los ríos Ramis, Ilave, Coata y Huancané. Estos puntos de control registran diariamente datos durante los 365 días del año.

Niveles (m) y descargas (m3/s) históricos diarios – AGOSTO 2025



COMPORTAMIENTO ACTUAL DE LOS CUERPOS DE AGUA DE LA VERTIENTE DEL TITICACA y AMAZONICA

CUENCA	RÍO	ESTACIÓN HIDROLÓGICA	CAUDAL o NIVEL DEL DÍA:			21/08/2025		CAUDAL o NIVEL DEL DÍA:			22/08/2025		Tendencia
			Promedio 24 Hrs.	Normal Diario Histórico	Anomalia (%) (m)*	Mínimo	Máximo	Promedio: 11:00 hs	Normal Diario Histórico	Anomalia (%) (m) *	Mínimo	Máximo	
I. 0173	Lago Titicaca	Enafer (m)	3808.802	3809.444	-0.64	3808.79	3808.84	3808.806	3809.442	-0.64	3808.80	3808.82	Levemente ascendente
Ramis	Río Ramis	Pte. C. Ramis (m3/s)	12.6	11.3	12	11.89	13.34	12.77	11.18	14.20	12.60	13.02	Estable
Coata	Río Coata	Pte. Unocolla (m3/s)	4.3	4.9	-11	3.98	4.69	3.98	4.83	-17.52	3.98	3.98	Levemente descendente
	Río Cabanillas	Isla Cabanillas (m3/s)	5.2	2.9	78	4.81	5.54	5.94	2.88	106.22	5.94	5.94	Ascendente
Ilave	Río Ilave	Pte. Ilave (m3/s)	3.1	6.1	-48	3.13	3.13	3.13	5.98	-47.69	3.13	3.13	Estable
Huancané	Río Huancané	Pte. C. Huancané (m3/s)	2.6	2.5	3	2.61	2.61	2.61	2.66	-1.68	2.61	2.61	Estable
Suches	Río Suches	Huancasaya (m)	0.26	0.3	-0.1	0.25	0.26	0.26	0.24	0.02	0.25	0.26	Estable
Inambari	Río Limbani	Limbani(m)	1.1	1.1	0	1.07	1.08	1.07	1.12	-0.05	1.07	1.07	Estable

PERSPECTIVAS:

En las próximas 24 horas, se espera que el nivel del Lago Titicaca y los ríos monitoreados por la DZ13 presenten una tendencia entre estable a levemente descendente.