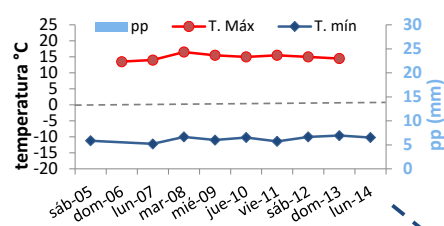


La Dirección Regional SENAMHI-PUNO, organismo regional descentralizado y adscrito al Ministerio del Ambiente. Con fines de informar a la población y entes gubernamentales de la Región, edita el presente boletín, sobre monitoreo de las condiciones meteorológicas para el día y los escenarios para los próximos días.

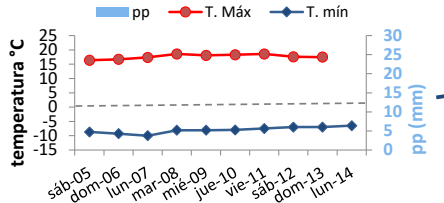
Monitoreo de temperaturas máximas, mínimas (°C) y precipitaciones (mm) diarias en la Región Puno del mes de julio – 2025 (estaciones)



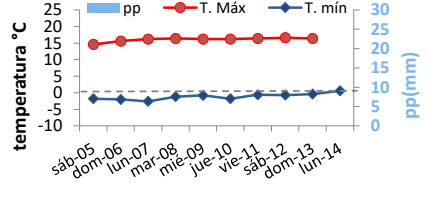
PARATÍA
0.0 14.5 -10.2



JULIACA
0.0 17.5 -6.5

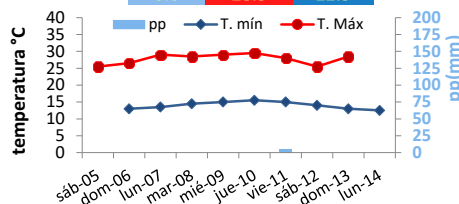


PUNO
0.0 16.4 0.6



SAN GABÁN

0.0 28.5 12.5

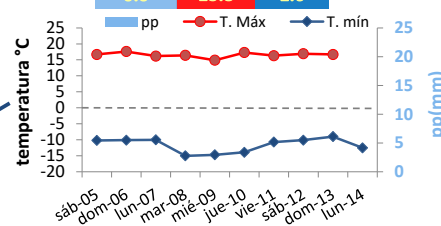


LEYENDA - mapa (estaciones)

■ Precipitación acumulada de ayer (mm)
■ T. máxima de día de ayer (°C)
■ T. mínima de esta mañana (°C)

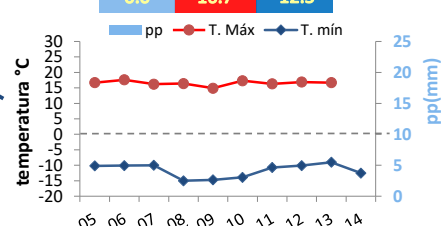
CUYO CUYO

0.0 13.8 1.6



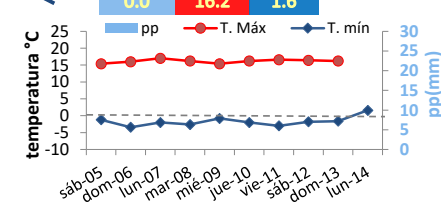
CRUCERO

0.0 16.7 -12.5



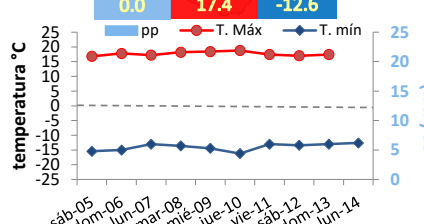
ILAVE

0.0 16.2 1.6



MAZOCRUZ

0.0 17.4 -12.6



CONDICIONES ACTUALES:

En selva y valles interandinos: Amaneció el cielo de la selva cubierto y de los valles interandinos despejado

Altiplano: Amaneció el cielo del altiplano nublado parcial y algunas localidades despejado. Se presentaron heladas meteorológicas en: Limbaní 0°C, Macusani -11°C, Crucero -11.3°C, Progreso -0.8°C, Muñani -1.6°C, Putina -6°C, Azángaro -3.6°C, Santa Rosa -8.4°C, Chuquibambilla -8°C, Llalli -3.8°C, Ayaviri -7°C, Pucará -6°C, Arapa -3.6°C, Huancané -5.2°C, Moho -3.4°C, Taraco -5.8°C, Capachica -4.2°C, Pampahuta -8.4°C, Lampa -6.6°C, Santa Lucía -7.6°C, Juliaca -6.2°C, Cabanillas -1.2°C, Mañazo -4.2°C, Los Uros -2.6°C, Larakeri -1.6°C, Ichuña -3°C, Ácora -1°C, Ilave -0.6°C, Desaguadero -6.2°C, Pisacoma -3.2°C, Mazocruz -11.2°C, Capazo -10.8°C.

PERSPECTIVAS:

Selva y valles interandinos: La cobertura de nubes que se espera durante los amaneceres de: miércoles 16 nublado; jueves 17 cubierto y viernes 18 nublado. En **lluvias** se esperan hoy martes 15 sin lluvias; miércoles 16 lloviznas en selva; jueves 17 lluvia ligera y viernes 18 lloviznas localizadas.

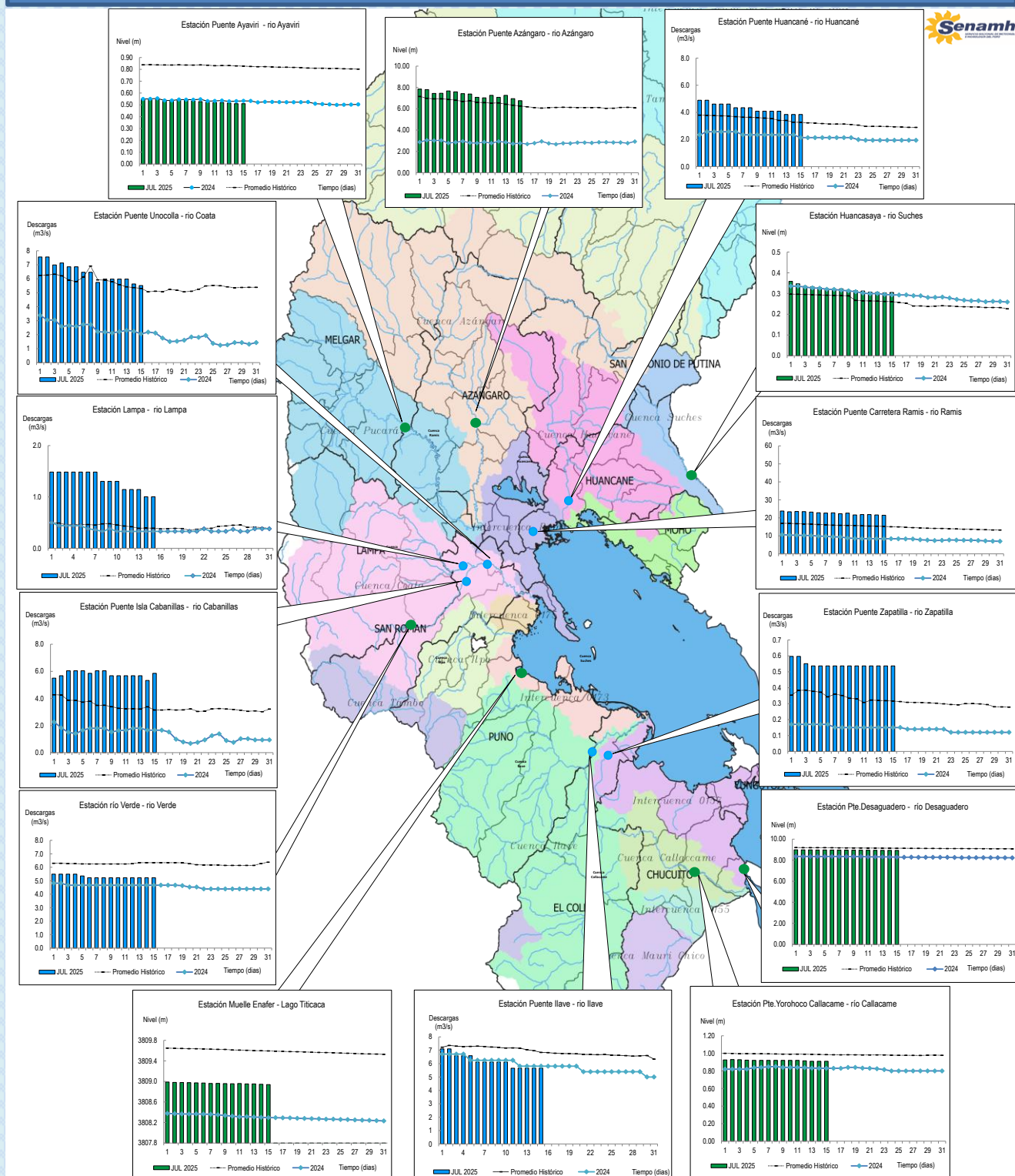
Altiplano: La cobertura de nubes que se espera durante los amaneceres de: miércoles 16 despejado; jueves 17 NUBLADO en zona lago e islas, altiplano norte y sur, despejado en el resto y viernes 18 NUBLADO en gran parte del territorio, posibilidad de despejado en localidades como Juliaca, Cabana Lampa, Santa Lucía Llalli.

En **PRECIPITACIONES** se esperan hoy martes 15 sin precipitaciones; miércoles 16 moderadas en zonas alta y cordillera de altiplano norte en localidades como Rinconada posibles nevadas; jueves 17 lloviznas y lluvias ligeras muy localizadas y viernes 18 lluvias ligeras en gran parte del territorio y lluvias moderadas localidades al norte de Juliaca como Taraco.

MONITOREO HIDROLÓGICO DE LOS PRINCIPALES RÍOS DE LA REGIÓN PUNO

La red de monitoreo hidrológico con mayor importancia en la Región de Puno, dan lugar a los principales afluentes al Lago Titicaca, entre ellos los ríos Ramis, Ilave, Coata, Zapatilla, Huancané, así como Azángaro, río Verde y Callacame, registrando niveles diarios los 365 días del año.

Niveles (m) y descargas (m³/s) históricas y diárias – JULIO 2025



SERVICIO NACIONAL DE METEOROLOGIA E HIDROLOGIA DEL PERÚ - Dirección Regional Puno

Jr. Carlos Rubina 158-B / Puno, Tel: 051-200021 Web: <https://www.facebook.com/senamhipuno/> ; Email: sflores@senamhi.gob.pe

Cuadro resumen del comportamiento Hidrológico diario

| RÍO | ESTACIÓN HIDROLÓGICA | CAUDAL o NIVEL DEL DÍA: | | | 14/07/2025 | | CAUDAL o NIVEL DEL DÍA: | | | 15/07/2025 | | Tendencia |
|-----------------|-----------------------------------|-------------------------|----------------------------|----------------------|------------|---------|-------------------------|-------------------------------|-----------------------|------------|---------|-------------------------|
| | | Promedio 24 Hrs. | Normal Diario Histórico | Anomalia (%) (m)* | Mínimo | Máximo | Promedio: 11:00 hs | Normal Diario Histórico | Anomalia (%) (m) * | Mínimo | Máximo | |
| Lago Titicaca | Muelle Enafer (m) | 3808.945 | 3809.592 | -0.65 | 3808.93 | 3808.95 | 3808.938 | 3809.589 | -0.65 | 3808.93 | 3808.95 | Descendente |
| Río Ramis | Pte. Carretera Ramis (m3/s) | 21.636 | 15.8 | 37.14 | 20.66 | 22.19 | 21.447 | 15.619 | 37.32 | 21.03 | 21.80 | Estable |
| Río Azángaro | Pte. Azángaro (m) | 6.95 | 6.6 | 6.59 | 6.24 | 7.36 | 6.76 | 6.59 | 6.59 | 6.59 | 7.36 | Descendente |
| Río Ayaviri | Pte. Ayaviri (m) | 0.51 | 0.8 | -0.3 | 0.51 | 0.51 | 0.51 | 0.83 | -0.32 | 0.51 | 0.51 | Estable |
| Río Coata | Pte.Coata Unocolla (m3/s) | 5.6 | 5.4 | 4.8 | 5.1 | 6.0 | 5.5 | 5.3 | 3.8 | 5.5 | 5.5 | Estable |
| Río Lampa | Lampa (m3/s) | 1.0 | 0.4 | 153 | 1.00 | 1.00 | 1.00 | 0.39 | 155.71 | 1.00 | 1.00 | Estable |
| Río Cabanillas | Isla Cabanillas (m3/s) | 5.3 | 3.4 | 57.3 | 5.3 | 5.3 | 5.9 | 3.1 | 86.0 | 5.3 | 6.4 | Levemente ascendente |
| Río Verde | Río Verde (m3/s) | 5.2 | 6.3 | -18 | 5.22 | 5.22 | 5.22 | 6.34 | -17.69 | 5.22 | 5.22 | Estable |
| Río Ilave | Pte. Carretera Ilave (m3/s) | 5.7 | 7.0 | -19 | 5.66 | 5.66 | 5.66 | 6.83 | -17.20 | 5.66 | 5.66 | Estable |
| Río Huancané | Pte. Carretera Huancané (m3/s) | 3.841 | 3.270 | 17.47 | 3.84 | 3.84 | 3.841 | 3.270 | 17.48 | 3.84 | 3.84 | Estable |
| Río Zapatilla | Zapatilla (m3/s) | 0.54 | 0.3 | 68.4 | 0.54 | 0.54 | 0.54 | 0.32 | 69.45 | 0.54 | 0.54 | Estable |
| Río Callacame | Pte. Yorohoco Callacame (m) | 0.91 | 1.0 | -0.1 | 0.91 | 0.91 | 0.91 | 0.99 | -0.08 | 0.91 | 0.91 | Estable |
| Río Desaguadero | Pte. Desaguadero | 8.94 | 9.2 | -0.2 | 8.92 | 8.95 | 8.93 | 9.16 | -0.23 | 8.92 | 8.92 | Estable |
| Río Suches | Huancasaya (m) | 0.30 | 0.3 | 0.0 | 0.29 | 0.31 | 0.31 | 0.26 | 0.04 | 0.30 | 0.31 | Estable |
| Río Limbani | Limbani(m) | 1.05 | 1.2 | -0.1 | 1.05 | 1.05 | 1.05 | 1.1 | -0.09 | 1.05 | 1.05 | Estable |

(*) Anomalías en % para reporte de caudales y en metros para reportes de niveles
Fuente: DZ 13 - Senamhi Puno
Monitoreo Hidrológico a Nivel Nacional: <https://www.senamhi.gob.pe/?p=monitoreo-hidrologico>

Condiciones actuales y perspectivas Hidrológicas de la red de monitoreo hidrológico con mayor importancia en la Región de Puno

CONDICIONES ACTUALES Y TENDENCIAS RESPECTO AL DÍA DE AYER: **CONDICIONES ACTUALES Y TENDENCIAS RESPECTO AL DÍA DE AYER:**

Los ríos monitoreados presentan un comportamiento por encima de su promedio histórico, mostrando anomalías hídricas positivas a excepción de los ríos Ayaviri; Zapatilla; Verde; callacame; Limbani y Desaguadero.

PERSPECTIVAS:

En las próximas 24 horas, se espera que el nivel del Lago Titicaca y los ríos monitoreados por la DZ13 presenten una tendencia entre estable a levemente descendente.