



ACTA DE REUNIÓN III TALLER DEL SISTEMA REGIONAL DE CONSERVACIÓN DE ÁREAS
NATURALES – SRCAN TUMBES

Tema:	Reunión de trabajo del SRCAN Tumbes		
Fecha	20 de noviembre de 2025	Lugar de reunión: Auditorio del Servicio Nacional de Áreas Naturales Protegidas - SERNANP	
Hora:	09:30 am	Convoca :	Gerencia Regional de Recursos Naturales y Gestión del Medio Ambiente
Participantes:	N°	INSTITUCIONES	ASISTENCIA
	1	Gerencia Regional de Recursos Naturales y Gestión del Medio Ambiente (Gore Tumbes).	Presente
	2	Gerencia Regional de Planeamiento Presupuesto y Acondicionamiento Territorial - Sub Gerencia de Acondicionamiento Territorial	Presente
	3	PROFONANPE – Proyecto Bosque Seco	Presente
	4	Fiscalía Especializada en Materia Ambiental – FEMA	Ausente
	5	Municipalidad Provincial de Tumbes (ACA)	Presente
	6	Municipalidad Provincial de Zarumilla	Ausente
	7	Municipalidad Provincial de Contralmirante Villar	Presente
	8	Municipalidad Distrital de Corrales (ACA)	Ausente
	09	Jefatura del Santuario Nacional los Manglares de Tumbes - Servicio Nacional de Áreas Naturales Protegidas	Presente
	10	Jefatura de la Reserva Nacional Mar Tropical de Grau- Servicio Nacional de Áreas Naturales Protegidas	Presente
	11	Jefatura del Parque Nacional Cerros de Amotape - Servicio Nacional de Áreas Naturales Protegidas	Presente
	12	Jefatura de la Reserva Nacional de Tumbes - Servicio Nacional de Áreas Naturales Protegidas	Presente
	13	Jefatura del Área de Conservación Regional Angostura Faical	Presente
	14	Dirección Regional de Agricultura de Tumbes	Presente (virtual)
	15	Dirección Forestal Fauna Silvestre y Asuntos Ambientales Agrarios de Tumbes.	Presente (virtual)
	16	Dirección Regional de Energía y Minas de Tumbes	Presente
	17	Dirección Regional de Comercio Exterior y Turismo	Presente
	18	Dirección Regional de Educación	Ausente



ACTA DE REUNIÓN III TALLER DEL SISTEMA REGIONAL DE CONSERVACIÓN DE ÁREAS NATURALES – SRCAN TUMBES

Tema:	Reunión de trabajo del SRCAN Tumbes		
	19	Dirección Regional de Producción	Presente
	20	Autoridad Nacional del Agua- Autoridad Local del Agua	Ausente
	21	Consejo de Recursos Hídricos de Cuenca	Ausente
	22	Consorcio Manglares Noroeste del Perú	Presente
	23	Asociación para la Investigación y Desarrollo Integral (AIDER)	Ausente
	24	Universidad Nacional de Tumbes	Presente
	25	Área de Conservación Privada Bosque Seco Amotape	Presente (virtual)
	26	Asociación de Ganaderos el Checo.	Ausente
	27	Unidad desconcentrada de Protección del Medio Ambiente	Ausente
	28	Proyecto Especial Binacional Puyango Tumbes	Presente
	29	Dirección desconcentrada de Cultura de Tumbes	Ausente

Siendo las 09:30 am del jueves 20 de noviembre 2025, en el auditorio del Servicio Nacional de Áreas Naturales Protegidas - SERNANP, se convocó una reunión por parte de la Gerencia Regional de Recursos Naturales y Gestión del Medio Ambiente (GRRNYGMA), en articulación con PROFONANPE a través del Proyecto Bosque Seco-MINAM, con los siguientes objetivos:

- Presentar y aprobar las modificaciones y actualización de la Ordenanza Regional N° 013-2009-GOB.REG.TUMBES-CR y su Anexo del Sistema Regional de Conservación de Áreas Naturales (SRCAN) de Tumbes, con el fin de fortalecer su gestión y eficacia en la conservación de las áreas naturales protegidas de la región.
- Recopilar y consolidar los aportes de las instituciones participantes para la elaboración del Plan Multianual 2026-2028 del SRCAN Tumbes, con el objetivo de integrar las distintas perspectivas y prioridades institucionales en el diseño del plan.
- Socializar el mapa de actores, promoviendo la discusión y retroalimentación entre los actores clave involucrados en la gestión del SRCAN, con el fin de fortalecer la colaboración y coordinación en la toma de decisiones.

Teniendo como punto de agenda las siguientes ponencias:

1. Presentación final de la actualización de la Ordenanza Regional N° 013-2009 y su respectivo Anexo.
2. Recopilación y consolidación de los aportes Institucionales al Plan Multianual del SRCAN 2026 - 2028 del SRCAN Tumbes.
3. Socialización de mapas de actores del SRCAN Tumbes.



ACTA DE REUNIÓN III TALLER DEL SISTEMA REGIONAL DE CONSERVACIÓN DE ÁREAS NATURALES – SRCAN TUMBES

Tema: Reunión de trabajo del SRCAN Tumbes

Se dio inicio a la reunión, con las palabras de bienvenida del CPC. Marco Antonio Salirrosas Solano, en su calidad de representante de la Gerencia Regional de Recursos Naturales y Gestión del Medio Ambiente.

Posteriormente iniciamos con la exposición de la Ing. Diana Silva Santos, consultora SRCAN, en representación del Proyecto Bosque Seco – Profonampe, con el tema de “Socialización del mapa de actores del SRCAN Tumbes”. Con la participación de los asistentes, el Ing. Luis Bermejo Requena, propuso se identifique las instituciones que tengan competencia de manera DIRECTA o INDIRECTA con el SRCAN Tumbes.

Con las intervenciones de las instituciones presentes se realizó el llenado del mapeo de actores del SRCAN.

Asimismo, expuso el tema de “Recopilación y consolidación de los aportes Institucionales al Plan Multianual del SRCAN”, teniendo en consideración las diversas opiniones y participaciones por parte de las instituciones involucradas.

Alan Feijoo Cáceres, en representación de COBIMEP, en su calidad de coordinador de la Comisión Binacional Mixta Ecuador- Perú, sugirió ante las instituciones presentes incorporar a la Policía Nacional de Frontera al comité multisectorial del SRCAN Tumbes.

Posteriormente el Ing. Elver Klein Peña Carrillo, Coordinador SRCAN, en representación de la GRRNYGMA, presento la ponencia “Presentación de anexo actualizado: aprobación final”, acordando un plazo de 07 días calendario para la remisión de los aportes finales por parte de las instituciones que integran el comité multisectorial del SRCAN TUMBES.

Acuerdos:


- Se socializó, recopiló y consolidó los aportes Institucionales de los miembros pertenecientes al Comité Multisectorial del SRCAN, para la elaboración del Plan Multianual 2026-2028 del SRCAN Tumbes. Cada institución deberá enviar sus propuestas y comentarios dentro del plazo establecido (07 días calendarios) para integrar sus perspectivas en el plan.
- Se socializo el mapa de actores, como línea base, con la participación activa de las instituciones, posteriormente se evaluará el avance mediante el radar de gestión participativa, se anexa a la presente acta.
- Se presento el anexo con las modificaciones y actualizaciones de la Ordenanza Regional N° 013-2009-GOB.REG.TUMBES-CR y su respectivo anexo del (SRCAN) de Tumbes, las cuales serán implementadas para fortalecer la gestión y conservación de las áreas naturales protegidas de la región.
- Se dará por aprobado el anexo con las modificaciones y actualizaciones de la Ordenanza Regional N° 013-2009-GOB.REG.TUMBES-CR y su respectivo anexo del (SRCAN) de Tumbes, después del plazo establecido para remisión de aportes.
- Se sugirió incorporar a la Policía Nacional de Frontera al comité multisectorial del SRCAN Tumbes.


Se da por concluida la reunión siendo las 13: 04pm del día jueves 20 de noviembre del 2025, firman los presentes en señal de conformidad.





Firman los presentes en señal de conformidad:



Alicia Rivera Peña
Ing. Agrónoma
Reg. CIP. N° 105717
SGAT - GRT.


ANALISTA EN ANP
PN CERROS DE AMOTAP
Y RN DE TUMBES.


Senty B. Rosillo Wobbeiller
Municipalidad Provincial de Tumbes



Juan A. C. Rosillo Bojio
DEFE SALMT


Luis Rosillo R
UNT - ERTA


Ing. PEBPT.


FRODIA RAMIREZ GUEVARA
CONMDN PE


Ing. Eiver Klein Peña Carril
N° CIP 252618


ING. DANA C. S. LUISANTIS
CONSULTORA SRCAN
PROFONAMPE P.B.S

GOBIERNO REGIONAL DE TUMBES
DIRECCION REGIONAL DE AGRICULTURA

Ing. Erika Manuela Gamboa Silva
CIP. 105984
DIRECTORA DE DFFSAAA - DRAT