


Resolución Gerencial Regional

N.º 0118 - 2025-GRH/GRRNGA

Huánuco, 14 AGO. 2025

VISTO:




El Expediente N° 03557373 con Registro de Documento N° 06200918 del Informe N°001075-2025-GRH-GRRNGA/SGGA de fecha 13 de agosto del 2025; el Informe Técnico Legal N°000031-2025-GRH-GRRNGA/SGGA-CTCL-FMSS-KKTI de fecha 31 de julio del 2025; el Oficio N°905-2025-MPP/A, de fecha 02 de julio de 2025; sobre aprobación de Ficha Técnica Socio Ambiental FITSA: MANTENIMIENTO PERIODICO DEL CAMINO VECINAL NO PAVIMENTADO CON CODIGO DE RUTA R1008012: EMP. HU-856 (CRUZ PAMPA) - SAN CAPILLA (KM 02+570), DISTRITO DE CHAGLLA-PACHITEA-HUANUCO, L= 02.570 KM." y demás antecedentes;

CONSIDERANDO:

Que, el artículo 3 de la Ley N°27446, Ley del Sistema Nacional de Evaluación del Impacto Ambiental, sobre la obligatoriedad de la certificación ambiental señala que *"No podrá iniciarse la ejecución de proyectos ni actividades de servicios y comercio referidos en el artículo 2 y ninguna autoridad nacional, sectorial, regional o local podrá aprobarlas, autorizarlas, permitir las, concederlas o habilitarlas si no cuentan previamente con la certificación ambiental contenida en la Resolución expedida por la respectiva autoridad competente."*;

Que, de acuerdo con los artículos 6 y 7 de la acotada norma, el procedimiento para la Certificación Ambiental se inicia con la presentación de una solicitud que debe contener, entre otra información una Evaluación Preliminar, con una propuesta de clasificación y de los términos de referencia para el estudio de impacto ambiental correspondiente, si fuera el caso; así como la descripción de la naturaleza de las actividades de investigación, extracción o colecta de recursos forestales y de la fauna silvestre o recursos hidrobiológicos necesarios para elaborar la línea base ambiental, e información de las especies el área o zona donde se desarrollarían las acciones, el personal involucrado, permisos o autorizaciones para el proceso de levantamiento de información y compromiso de conservación y/o rehabilitación de la zona intervenida;




Que, el artículo 15 del Reglamento de la Ley N°27446, Ley del SEIA, aprobado por Decreto Supremo N°019-2009-MINAM, señala que toda persona natural o jurídica, de derecho público o privado, nacional o extranjero, que pretenda desarrollar un proyecto de inversión susceptible de generar impactos ambientales negativos de carácter significativo, que estén relacionados con los criterios de protección ambiental establecidos en el Anexo V de dicho Reglamento, debe gestionar una certificación ambiental ante la autoridad competente que corresponde, de acuerdo con la normatividad vigente. La desaprobación, improcedencia, inadmisibilidad o cualquier otra causa que implique la no obtención o la pérdida de la certificación ambiental, implica la imposibilidad legal de iniciar obras, ejecutar y continuar con el desarrollo del proyecto de inversión. El incumplimiento de esta obligación está sujeto a las sanciones de la Ley;

Que, el artículo 39 de la citada norma, establece que las autoridades competentes podrán emitir normas para clasificar anticipadamente proyectos de inversión y aprobar términos de referencia para proyectos que presentan características comunes o similares, de acuerdo con lo dispuesto en el artículo 9 de la citada Ley, en cuyo caso los titulares, presentarán directamente el estudio ambiental elaborado, para su revisión y aprobación.


Que, el artículo 15 del Reglamento de Protección Ambiental para el Sector Transporte (RPAST), aprobado por Decreto Supremo N°004-2017-MTC y modificado mediante Decreto Supremo N°008-2019-MTC, señala que los titulares de proyectos de inversión sujetos al SEIA tienen la obligación de contar con una certificación ambiental antes de indicar la ejecución de obras; asimismo, el artículo 26 del reglamento prescribe que, los estudios ambientales en el marco del SEIA deberán ser elaborados por entidades que cuenten inscripción vigente en el Registro de Empresas Consultoras del Sector o en el Registro de entidades Autorizadas para elaborar estudios ambientales;

Que, el Decreto Supremo N°004-2017-MTC, que aprueba el Reglamento de Protección Ambiental del Sector Transportes (RPA), establece en su artículo 38 que, en el anexo 1 del reglamento en mención, contiene la relación de proyectos, actividades o servicios del sector transportes con clasificación anticipada y determina la categoría del Estudio Ambiental que corresponde desarrollar para cada uno de ellos;



Que, mediante Ordenanza Regional N°013-2023-GRH-CR, se aprueba el Reglamento de Organización y Funciones del Gobierno Regional de Huánuco, estableciéndose en su artículo 109 que, entre sus funciones de la Gerencia Regional de Recursos Naturales y Gestión Ambiental se encuentra: e) *Evaluar y proponer la conformidad o no conformidad de la Ficha Técnica Socio Ambiental (FITSA).* g) *Evaluar estudios ambientales de categoría 1 - Declaración de Impacto Ambiental (DIA) y los instrumentos de gestión ambiental derivados de estos del sector transportes que cuenten con clasificación anticipada y de alcance territorial del gobierno regional, emitiendo la certificación correspondiente, en el marco de la normatividad nacional y sectorial vigente)* Emitir conformidad o no conformidad de la Ficha Técnica Socio Ambiental (FITSA) de los proyectos de inversión de transportes; k) *Emitir el acto administrativo, mediante el cual se otorga y comunica al titular la conformidad o no conformidad de la Ficha Técnica Socio Ambiental (FITSA) de los proyectos de inversión de transportes de alcance territorial del gobierno regional, en el marco de la normativa nacional y sectorial vigente;*

Que, en el artículo 11 del Reglamento de Protección Ambiental del Sector Transportes, aprobado por Decreto Supremo N°004-2017-MTC y modificado por Decreto Supremo N°008-2019-MTC, se establece que: 11.1 Los titulares de proyectos de inversión, actividades y servicios del Sector Transportes que no están sujetos al Sistema Nacional de Evaluación de Impacto Ambiental-SEIA, no están obligados a gestionar la certificación ambiental; sin embargo, deben cumplir con las normas generales emitidas para el manejo de residuos sólidos, aguas, efluentes, emisiones, ruidos, suelos, conservación del patrimonio natural y cultural, zonificación, construcción y otros que pudieran corresponder, así como aplicar las medidas de prevención, mitigación, remediación y compensación ambiental, que resulten acordes a su nivel de incidencia sobre el ambiente y en cumplimiento al principio de responsabilidad ambiental; asimismo, deben presentar una Ficha Técnica Socio Ambiental (FITSA); 11.2 La FITSA es un instrumento de gestión ambiental complementario al SEIA de carácter preventivo que aplica para proyectos de inversión, actividades y servicios de competencia del Sector Transportes que no están sujetos al SEIA. Los proyectos, actividades y servicios que se encuentren en dicha condición, y se ubiquen dentro de un Área Natural Protegida o Zona de Amortiguamiento deben hacer la consulta ante el MINAM sobre la pertinencia de desarrollar una FITSA; 11.4 La información contenida en la Ficha Técnica Socio Ambiental (FITSA) tiene carácter de declaración jurada, estando sujeta al principio de presunción de veracidad de acuerdo a lo establecido en el Texto Único Ordenado de la Ley N°27444, Ley del Procedimiento Administrativo General, aprobado por Decreto Supremo N°004-2019-JUS. La información declarada, puede ser materia de supervisión por parte de la entidad de fiscalización ambiental;



Que, mediante Resolución Directoral N°0573-2022-MTC/16, de fecha 10 de agosto del 2022, se aprueba el formato de Ficha Técnica Socio Ambiental (FITSA) aplicable a proyectos de inversión, actividades y servicios de: i) Mejoramiento de infraestructura vial interurbana (red vial vecinal) menor o igual a 10 KM sin trazo nuevo; ii) puente modular, iii) Servicios de conservación periódica, y iv) Construcción y/o reposición de puentes definitivos de menores luces;

Que, conforme a lo señalado en el formato aprobado con la Resolución Directoral N°0573-2022-MTC/16, la Ficha Técnica Socio Ambiental (FITSA), tiene carácter de Declaración Jurada, por lo que el titular y/o representante legal, responsable de su llenado, se acogen a la presunción

de veracidad amparada en el artículo 12 del Reglamento de Protección Ambiental para el Sector Transportes y lo dispuesto en el artículo 51 del TUO de la Ley N°27444, Ley de Procedimiento Administrativo General;

Que, a la presentación inicial de la Ficha Técnica Socioambiental remitida mediante Oficio N°0905-2025-MPP/A de fecha 02 de julio de 2025; al respecto mediante Informe Técnico Legal N°000031-2025-GRH-GRRNGA/SGGA-CTCL-FMSS-KKTI de fecha 31 de julio del 2025 del Equipo Técnico Legal de la Sub Gerencia de Gestión Ambiental, la Ing. Carmen L. Chaupis Tarazona especialista ambiental; la Lic. Soc. Flor M. Salgado Sobrado, especialista social y la Abg. karitza K. Trejo Inocencio, especialista legal establecen, concluyen y recomiendan lo que a continuación se detalla:

2.1. DATOS DEL PROYECTO, TITULAR Y LOS PROFESIONALES QUE ELABORAN LA FITSA

2.1.1. La FITSA ha sido elaborada por un especialista ambiental y un especialista social. En el Cuadro 01 se presentan los datos del titular y de los profesionales que suscriben la FITSA.

Cuadro 01. Datos del Titular del proyecto

DATOS DEL TITULAR			
Nombre completo del titular	MUNICIPALIDAD PROVINCIAL DE PACHITEA		
Representante legal	ROGER VENANCIO JORGE		
RUC o DNI	22530111		
Correo electrónico	JHAMATI715@gmail.com		
Telf. de contacto	917848388		
Dirección Fiscal del representante legal	JR. Espinar Nro S/N, Panao, Pachitea - Huánuco		
DATOS DE SER ELABORADA POR PERSONA NATURAL			
Nombres completos de los profesionales	Especialista ambiental	Especialista social	Especialista predial / otros
	Jhonn Atilio Asencios Minaya	Daysi Martel Condezo	Especialista predial / otros
DNI de los profesionales	72137336	73306414	-
RUC de los profesionales	10721373369	1073306414	-
Profesión	ING. AMBIENTAL	SOCIOLOGO	-
Números de colegiaturas vigentes de los profesionales	296810	4750	
DATOS DEL PROYECTO			
Nombre completo del proyecto	"MANTENIMIENTO PERIODICO DEL CAMINO VECINAL NO PAVIMENTADO CON CODIGO DE RUTA R1008012: EMP. HU-856 (CRUZ PAMPA) - SAN CAPILLA (KM 02+570), DISTRITO DE CHAGLLA-PACHITEA-HUANUCO, L= 2.570 KM"		
Tipo de inversión	-		
Población beneficiaria	1024 personas. Aprox.		
Monto de inversión	S/ 115,638.62		
Tiempo de ejecución	15 días calendarios		
¿El proyecto ha iniciado su ejecución?	NO		
Declaro que el proyecto no incluye la construcción/creación de vía	NO		
Tipo de intervención	Mantenimiento		
Vida útil del proyecto	2 años.		

Fuente: FITSA del proyecto, 2025.

1. CONFORMIDAD DE LA FICHA TECNICA SOCIOAMBIENTAL – FITSA.

Cuadro 02. Ubicación geográfica del proyecto

Descripción	Región/ Provincia/ Distrito	Progresiva (km)	Coordenadas UTM WGS84 – Zona (19K)		Longitud (m)	Superposición en ANP, ZA o ACR
			Este (m)	Norte (m)		
Inicio	Huánuco – Pachitea – CHAFLLA	00 + 000	408903.47	8909097.86	2.570	NO
Fin		02 + 570	408007.04	8909197.16		

Fuente: FITSA del proyecto, 2025.

Las características actuales y proyectadas son las siguientes:

El tramo del camino vecinal CODIGO DE RUTA R1008012: EMP. HU-856 (CRUZ PAMPA) - SAN CAPILLA (KM 02+570), DISTRITO DE CHAGLLA-PACHITEA-HUANUCO, L= 2.570 KM, una longitud de L= 2.570 km. Este tramo forma parte de la Red Vial Vecinal de la región Pachitea, la vía transcurre a través de un terreno sinuoso y ondulado, con sectores en pendientes regulares a fuertes, propias de los caminos de la zona de sierra.

La plataforma presenta una superficie de rodadura que está a nivel de terreno natural casi en su totalidad, con una capa de rodadura de materiales granulares limosos, granulares medio arcillosos, arenas limosas, arenas arcillosas y sectores puntuales con finos limo arcillosos, de la vía. Existen también sectores que se encuentran a nivel de terreno natural donde la plataforma está compuesta por materiales arenosos en estado suelto, lo cual dificulta la transpirabilidad de la vía.

Se ha encontrado una superficie de rodadura a nivel de terreno natural, dañada y con fallas a lo largo de la vía, en las que predominan la pérdida de materiales, el ahueamiento de la plataforma, la erosión de la plataforma, siendo en menos proporción los cruces de agua de la plataforma y baches puntuales a lo largo de la vía, mencionando además que la mayor parte de la vía se encuentra a nivel de suelos naturales a nivel de gravas limosas con presencia de gravas grandes en la superficie de rodadura, con sectores menores a nivel de suelos naturales finos limo-arcillosos, lo cual hace que la transitabilidad en la vía sea regular a mala.

Cuadro 03. Características actuales y proyectadas

Características Técnicas de la vía	Características actuales del proyecto	Características proyectadas del proyecto
Superficie de rodadura	La superficie de rodadura presenta gran deterioro, erosión de moderada a severa, otros deterioros que se presentan son ahueamientos y baches en algunas zonas; las cunetas se encuentran colmatadas y erosionadas por la escorrentía.	La alternativa de solución planteada en el presente proyecto es convencional, porque utiliza los materiales granulares gravosos de características físico-mecánicas considerados por las metodologías tradicionales como capas para carreteras no pavimentadas (afirmado).
Breve descripción del estado de la vía.	Las condiciones encontradas corresponden a una vía en regular a mal estado de transitabilidad, con pérdida casi total del material de préstamo de la capa de rodadura, observándose básicamente que la parte que aún permanece sobre la plataforma son la bolonería o gravas grandes que fueron colocadas en la superficie de rodadura y que han estabilizado esta ante los fenómenos climáticos.	Las características físico-mecánicas que debe cumplir los materiales seleccionados como granulometría, límite líquido, índice de plasticidad, están establecidos de acuerdo a los lineamientos sectoriales vigentes. El mantenimiento periódico de la carretera permitirá el acceso a mayores y mejores medios de transporte, con mayor capacidad de tonelaje para la carga y mejor comodidad para los pasajeros. El material granular será 15.00 cm.
Longitud km	Tramo RUTA R1008012 – Km 2.570	Tramo RUTA R1008012 – Km 2.570
Numero de vías	1	1
Categoría según demanda	Vía vecinal	Vía vecinal
Índice Medio Anual (IMDA) actual	-	30 vehículos/día
Ancho de calzada	-	4.50 m
Ancho de berma	No cuenta	No cuenta
Pendiente máxima	12 %	12%
Velocidad de diseño	-	30 km/h
Bombeo	-	2 %
Radio mínimo	-	10 m
Radio máximo	-	15 m
Numero de puentes	0	0
Proceso constructivo	-	Afirmado de vía

Fuente: FITSA del proyecto, 2025.

3.1. AREA DE INFLUENCIA DE LA ACTIVIDAD

- **Área de influencia directa (AID):** El área de influencia directa – AID abarca un área de 467,493.07 m², comprende un radio promedio de 150 metros, que comprende 46.75 ha.
- **Área de influencia indirecta (AII):** El área de influencia directa – AID abarca un área de 933,966.41 m², comprende un radio promedio de 200 metros, que comprende 93.40 ha.

3.2. INFORMACIÓN DE LAS ÁREAS AUXILIARES A SER UTILIZADAS

- 3.2.1. El titular indica que el proyecto requiere de implementación de las siguientes áreas auxiliares

Cuadro 04. Canteras

Nº	Nombre	Tipo (roca, río o suelo)	Progresiva a km	Coordenadas UTM WGS84 – Zona (18L)		Lado Acceso (m)	Área (m ²)	Usos	Volumen Potencial (m ³)	Volumen a extraer o depositar (m ³)	Propietario
				Este (m)	Norte (m)						
1	San Capilla	Roca	02+570	408072.0	8909295.4	Aledaño a la vía	8420.00	Material para afirmado de plataforma.	998.33	16,922	Municipal
				408019.4	8909307.3						
				407999.0	8909219.1						
				407993.4	8909158.0						
				408044.5	8909146.5						
				20	90						

Fuente: FITSA del proyecto, 2025.

Cuadro 05. Patio de Maquinas

N°	Nombre	Progresiva a km	Coordenadas UTM WGS84 – Zona (19K)		Lado y Acceso (m)	Área (m²)	Perímetro (m)	propietario
			Este (m)	Norte (m)				
1	PATIO DE MAQUINAS 1	00+080	408844.850	8909042.630	Aledaño a la vía.	6899	370.059	Municipalidad
			408795.033	8909016.375				
			408789.020	8909057.735				
			408834.643	8909076.230				

Fuente: FITSA del proyecto, 2025.

NOTA: El proyecto se emplaza dentro de un área urbana, por lo que se considera el funcionamiento del campamento en una vivienda alquilada, la misma que contara con los servicios básicos.

3.3. IDENTIFICACIÓN DE FUENTES DE AGUA

A continuación, se detalla las fuentes de agua necesarias para el desarrollo de las actividades durante la ejecución del proyecto. En el Anexo se adjunta las fichas de caracterización de las fuentes de agua.

Asimismo, se precisa que el agua para el consumo del personal será abastecida mediante botellas de 20 litros en los frentes de obra.

Cuadro 06. Fuente de agua

Nombre	Progresiva	Coordenadas UTM WGS84 – Zona 19K		Caudal (m³/s)	Ubicación política	Uso actual
		Este (m)	Norte (m)			
Quebrada Cruz Pampa	00+857	408736	8908464	0.35	Chaglla	Agrícola

Fuente: FITSA del proyecto, 2025.

a) Agua para consumo humano

Para el alojamiento y servicio de alimentación de los trabajadores foráneos se alquilará un hospedaje, el cual contará con sistema de agua potable, por tal motivo no se realizará extracción de agua para uso doméstico. El suministro de agua al personal en los frentes de trabajo, se realizará a través de bidones y/o cajas; asimismo, con la finalidad de reducir el riesgo de contacto, cada personal utilizará una botella retornable para su uso personal, es importante indicar que el agua que será suministrada a los trabajadores del proyecto contará con el registro sanitario correspondiente.

El proyecto deberá garantizar el abastecimiento y calidad de agua para el consumo humano, mediante compra de bidones de agua. En el siguiente cuadro se presenta el desagregado de consumo.

Cuadro 07. Consumo de agua para el personal.

Etapa	N° de Personal	Consumo	Consumo	N° Días	Consumo Total (m3)	Fuente de Abastecimiento
		(m3/per/día)	(m3/día)			
Trabajos Planificación	10	0.08	0.8	5	4	Agua embotellada
Mejoramiento	20	0.08	1.6	7	11.2	Agua embotellada
Cierre	7	0.08	0.56	3	1.68	Agua embotellada
Operación y Mantenimiento	15	0.08	1.2	30	36	Agua embotellada
TOTAL, CONSUMO DE AGUA PARA EL PERSONAL					16.88	

Fuente: FITSA del proyecto, 2025.

3.4. IDENTIFICACION DE AREA NATURAL PROTEGIDA (ANP) O SU ZONA DE AMORTIGUAMIENTO, AREA DE CONSERVACION REGIONAL, SITIOS RAMSAR COLINDANTES O ECOSISTEMAS FRAGILES.

Sobre la consulta realizada en la plataforma del SERNANP, se evidencio que el proyecto no se emplaza dentro de un Área Natural Protegida o dentro de su zona de Amortiguamiento.

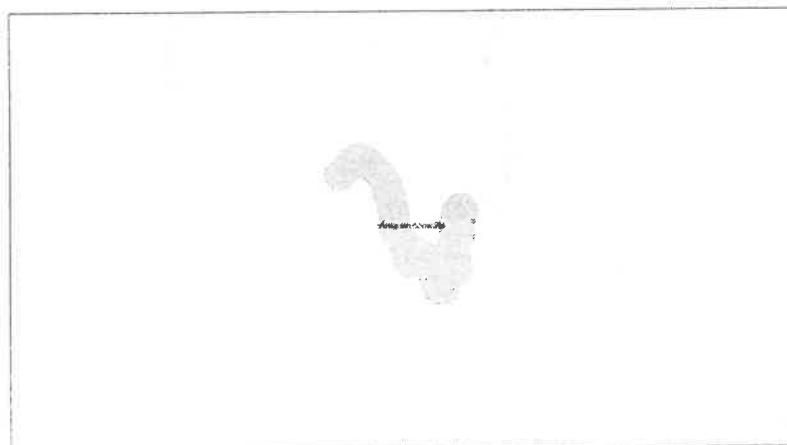
Imagen 01. Visor SERNANP

Fuente: Visor del SERNANP, 2025.

MAPA INFORMATIVO - Código de Consulta N°: 610133

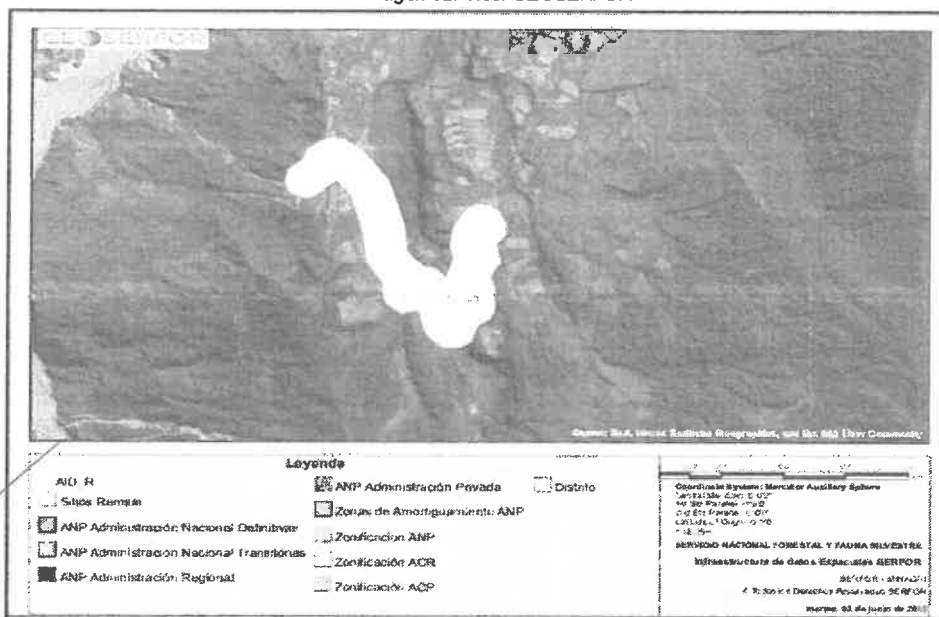
Coordenadas UTM, Datum WGS84 Zona 18 S

Proyección: UTM, Datum WGS84 Zona 18 S



De igual Manera se realizó la consulta en la plataforma GEOSERFOR, en la cual se visualizó que el proyecto no recae sobre un Sitio Ramsar o colinda con algún ecosistema frágil.

Imagen 02. Visor GEOSERFOR



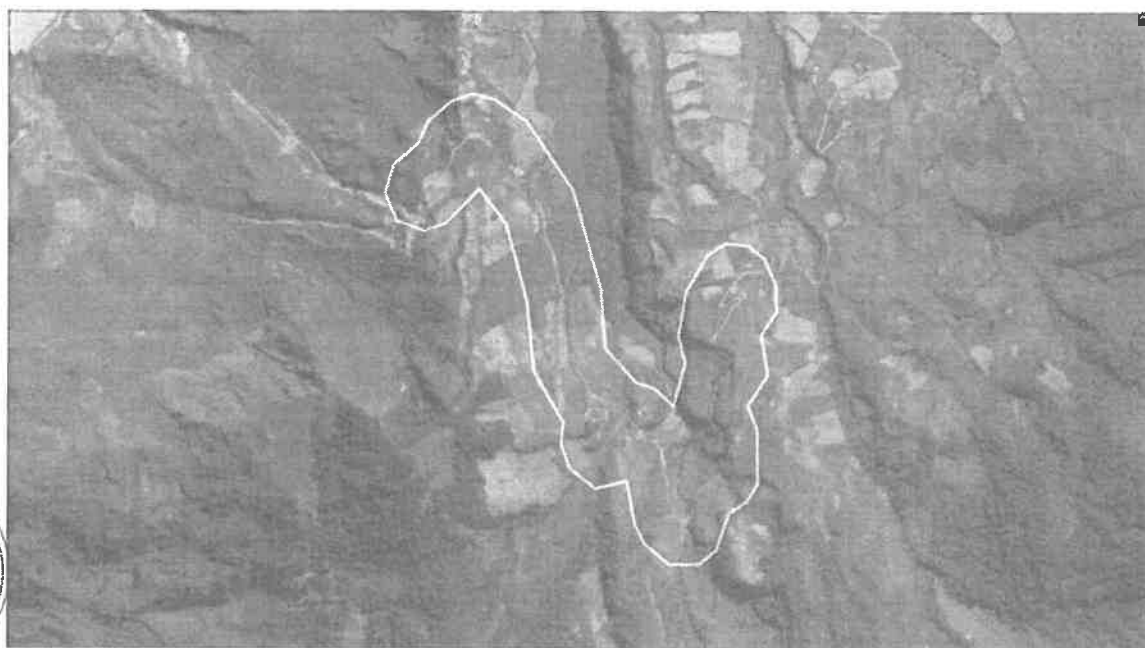
Fuente: Visor del GEOSERFOR, 2025.

3.5. IDENTIFICACION DE AREAS ARQUEOLOGICAS Y/O PATRIMONIO CULTURAL

En el área del proyecto NO se han identificado áreas arqueológicas y/o patrimonio cultural de acuerdo con el Sistema de Información Geográfica Arqueológica del Ministerio de Cultura.

Imagen 03. Visor SIGDA

RUTA R1008012



2026 3. 2425

^a $\chi^2 = 0.41$, $df = 1$, $p = .52$.

Let \mathcal{S} denote the

1. *Journal of the American Medical Association*, 1997; 277: 1039-1043.

1. *Journal of the American Medical Association*, 1997; 277: 1001-1005.

Cyminol oxalic acid

Figure 1. *Yersinia enterocolitica* serotype 4/O:3 isolates.

2000 2001 2002 2003 2004 2005 2006 2007 2008 2009 2010 2011 2012 2013 2014 2015 2016 2017 2018 2019 2020 2021 2022 2023 2024 2025 2026 2027 2028 2029 2030 2031 2032 2033 2034 2035 2036 2037 2038 2039 2040 2041 2042 2043 2044 2045 2046 2047 2048 2049 2050 2051 2052 2053 2054 2055 2056 2057 2058 2059 2060 2061 2062 2063 2064 2065 2066 2067 2068 2069 2070 2071 2072 2073 2074 2075 2076 2077 2078 2079 2080 2081 2082 2083 2084 2085 2086 2087 2088 2089 2090 2091 2092 2093 2094 2095 2096 2097 2098 2099 2100 2101 2102 2103 2104 2105 2106 2107 2108 2109 2110 2111 2112 2113 2114 2115 2116 2117 2118 2119 2120 2121 2122 2123 2124 2125 2126 2127 2128 2129 2130 2131 2132 2133 2134 2135 2136 2137 2138 2139 2140 2141 2142 2143 2144 2145 2146 2147 2148 2149 2150 2151 2152 2153 2154 2155 2156 2157 2158 2159 2160 2161 2162 2163 2164 2165 2166 2167 2168 2169 2170 2171 2172 2173 2174 2175 2176 2177 2178 2179 2180 2181 2182 2183 2184 2185 2186 2187 2188 2189 2190 2191 2192 2193 2194 2195 2196 2197 2198 2199 2200 2201 2202 2203 2204 2205 2206 2207 2208 2209 2210 2211 2212 2213 2214 2215 2216 2217 2218 2219 2220 2221 2222 2223 2224 2225 2226 2227 2228 2229 2230 2231 2232 2233 2234 2235 2236 2237 2238 2239 2240 2241 2242 2243 2244 2245 2246 2247 2248 2249 2250 2251 2252 2253 2254 2255 2256 2257 2258 2259 2260 2261 2262 2263 2264 2265 2266 2267 2268 2269 2270 2271 2272 2273 2274 2275 2276 2277 2278 2279 2280 2281 2282 2283 2284 2285 2286 2287 2288 2289 2290 2291 2292 2293 2294 2295 2296 2297 2298 2299 2300 2301 2302 2303 2304 2305 2306 2307 2308 2309 2310 2311 2312 2313 2314 2315 2316 2317 2318 2319 2320 2321 2322 2323 2324 2325 2326 2327 2328 2329 2330 2331 2332 2333 2334 2335 2336 2337 2338 2339 2340 2341 2342 2343 2344 2345 2346 2347 2348 2349 2350 2351 2352 2353 2354 2355 2356 2357 2358 2359 2360 2361 2362 2363 2364 2365 2366 2367 2368 2369 2370 2371 2372 2373 2374 2375 2376 2377 2378 2379 2380 2381 2382 2383 2384 2385 2386 2387 2388 2389 2390 2391 2392 2393 2394 2395 2396 2397 2398 2399 2400 2401 2402 2403 2404 2405 2406 2407 2408 2409 2410 2411 2412 2413 2414 2415 2416 2417 2418 2419 2420 2421 2422 2423 2424 2425 2426 2427 2428 2429 2430 2431 2432 2433 2434 2435 2436 2437 2438 2439 2440 2441 2442 2443 2444 2445 2446 2447 2448 2449 2450 2451 2452 2453 2454 2455 2456 2457 2458 2459 2460 2461 2462 2463 2464 2465 2466 2467 2468 2469 2470 2471 2472 2473 2474 2475 2476 2477 2478 2479 2480 2481 2482 2483 2484 2485 2486 2487 2488 2489 2490 2491 2492 2493 2494 2495 2496 2497 2498 2499 2500 2501 2502 2503 2504 2505 2506 2507 2508 2509 2510 2511 2512 2513 2514 2515 2516 2517 2518 2519 2520 2521 2522 2523 2524 2525 2526 2527 2528 2529 2530 2531 2532 2533 2534 2535 2536 2537 2538 2539 2540 2541 2542 2543 2544 2545 2546 2547 2548 2549 2550 2551 2552 2553 2554 2555 2556 2557 2558 2559 2560 2561 2562 2563 2564 2565 2566 2567 2568 2569 2570 2571 2572 2573 2574 2575 2576 2577 2578 2579 2580 2581 2582 2583 2584 2585 2586 2587 2588 2589 2590 2591 2592 2593 2594 2595 2596 2597 2598 2599 2600 2601 2602 2603 2604 2605 2606 2607 2608 2609 2610 2611 2612 2613 2614 2615 2616 2617 2618 2619 2620 2621 2622 2623 2624 2625 2626 2627 2628 2629 2630 2631 2632 2633 2634 2635 2636 2637 2638 2639 2640 2641 2642 2643 2644 2645 2646 2647 2648 2649 2650 2651 2652 2653 2654 2655 2656 2657 2658 2659 2660 2661 2662 2663 2664 2665 2666 2667 2668 2669 2670 2671 2672 2673 2674 2675 2676 2677 2678 2679 2680 2681 2682 2683 2684 2685 2686 2687 2688 2689 2690 2691 2692 2693 2694 2695 2696 2697 2698 2699 2700 2701 2702 2703 2704 2705 2706 2707 2708 2709 2710 2711 2712 2713 2714 2715 2716 2717 2718 2719 2720 2721 2722 2723 2724 2725 2726 2727 2728 2729 2730 2731 2732 2733 2734 2735 2736 2737 2738 2739 2740 2741 2742 2743 2744 2745 2746 2747 2748 2749 2750 2751 2752 2753 2754 2755 2756 2757 2758 2759 2760 2761 2762 2763 2764 2765 2766 2767 2768 2769 2770 2771 2772 2773 2774 2775 2776 2777 2778 2779 2780 2781 2782 2783 2784 2785 2786 2787 2788 2789 2790 2791 2792 2793 2794 2795 2796 2797 2798 2799 2800 2801 2802 2803 2804 2805 2806 2807 2808 2809 2810 2811 2812 2813 2814 2815 2816 2817 2818

— *Journal of the American Medical Association*

Journal of Management Inquiry 22(1)

Journal of Management Education 36(7)p. 809-824

42. *Pharmaceuticals and the Environment*

1997, 1998, 1999, 2000, 2001, 2002, 2003, 2004, 2005, 2006, 2007, 2008, 2009, 2010, 2011, 2012, 2013, 2014, 2015, 2016, 2017, 2018, 2019, 2020, 2021, 2022, 2023, 2024, 2025, 2026, 2027, 2028, 2029, 2030, 2031, 2032, 2033, 2034, 2035, 2036, 2037, 2038, 2039, 2040, 2041, 2042, 2043, 2044, 2045, 2046, 2047, 2048, 2049, 2050, 2051, 2052, 2053, 2054, 2055, 2056, 2057, 2058, 2059, 2060, 2061, 2062, 2063, 2064, 2065, 2066, 2067, 2068, 2069, 2070, 2071, 2072, 2073, 2074, 2075, 2076, 2077, 2078, 2079, 2080, 2081, 2082, 2083, 2084, 2085, 2086, 2087, 2088, 2089, 2090, 2091, 2092, 2093, 2094, 2095, 2096, 2097, 2098, 2099, 2100, 2101, 2102, 2103, 2104, 2105, 2106, 2107, 2108, 2109, 2110, 2111, 2112, 2113, 2114, 2115, 2116, 2117, 2118, 2119, 2120, 2121, 2122, 2123, 2124, 2125, 2126, 2127, 2128, 2129, 2130, 2131, 2132, 2133, 2134, 2135, 2136, 2137, 2138, 2139, 2140, 2141, 2142, 2143, 2144, 2145, 2146, 2147, 2148, 2149, 2150, 2151, 2152, 2153, 2154, 2155, 2156, 2157, 2158, 2159, 2160, 2161, 2162, 2163, 2164, 2165, 2166, 2167, 2168, 2169, 2170, 2171, 2172, 2173, 2174, 2175, 2176, 2177, 2178, 2179, 2180, 2181, 2182, 2183, 2184, 2185, 2186, 2187, 2188, 2189, 2190, 2191, 2192, 2193, 2194, 2195, 2196, 2197, 2198, 2199, 2200, 2201, 2202, 2203, 2204, 2205, 2206, 2207, 2208, 2209, 2210, 2211, 2212, 2213, 2214, 2215, 2216, 2217, 2218, 2219, 2220, 2221, 2222, 2223, 2224, 2225, 2226, 2227, 2228, 2229, 2230, 2231, 2232, 2233, 2234, 2235, 2236, 2237, 2238, 2239, 2240, 2241, 2242, 2243, 2244, 2245, 2246, 2247, 2248, 2249, 2250, 2251, 2252, 2253, 2254, 2255, 2256, 2257, 2258, 2259, 2260, 2261, 2262, 2263, 2264, 2265, 2266, 2267, 2268, 2269, 2270, 2271, 2272, 2273, 2274, 2275, 2276, 2277, 2278, 2279, 2280, 2281, 2282, 2283, 2284, 2285, 2286, 2287, 2288, 2289, 2290, 2291, 2292, 2293, 2294, 2295, 2296, 2297, 2298, 2299, 2300, 2301, 2302, 2303, 2304, 2305, 2306, 2307, 2308, 2309, 2310, 2311, 2312, 2313, 2314, 2315, 2316, 2317, 2318, 2319, 2320, 2321, 2322, 2323, 2324, 2325, 2326, 2327, 2328, 2329, 2330, 2331, 2332, 2333, 2334, 2335, 2336, 2337, 2338, 2339, 2340, 2341, 2342, 2343, 2344, 2345, 2346, 2347, 2348, 2349, 2350, 2351, 2352, 2353, 2354, 2355, 2356, 2357, 2358, 2359, 2360, 2361, 2362, 2363, 2364, 2365, 2366, 2367, 2368, 2369, 2370, 2371, 2372, 2373, 2374, 2375, 2376, 2377, 2378, 2379, 2380, 2381, 2382, 2383, 2384, 2385, 2386, 2387, 2388, 2389, 2390, 2391, 2392, 2393, 2394, 2395, 2396, 2397, 2398, 2399, 2400, 2401, 2402, 2403, 2404, 2405, 2406, 2407, 2408, 2409, 2410, 2411, 2412, 2413, 2414, 2415, 2416, 2417, 2418, 2419, 2420, 2421, 2422, 2423, 2424, 2425, 2426, 2427, 2428, 2429, 2430, 2431, 2432, 2433, 2434, 2435, 2436, 2437, 2438, 2439, 2440, 2441, 2442, 2443, 2444, 2445, 2446, 2447, 2448, 2449, 2450, 2451, 2452, 2453, 2454, 2455, 2456, 2457, 2458, 2459, 2460, 2461, 2462, 2463, 2464, 2465, 2466, 2467, 2468, 2469, 2470, 2471, 2472, 2473, 2474, 2475, 2476, 2477, 2478, 2479, 2480, 2481, 2482, 2483, 2484, 2485, 2486, 2487, 2488, 2489, 2490, 2491, 2492, 2493, 2494, 2495, 2496, 2497, 2498, 2499, 2500, 2501, 2502, 2503, 2504, 2505, 2506, 2507, 2508, 2509, 2510, 2511, 2512, 2513, 2514, 2515, 2516, 2517, 2518, 2519, 2520, 2521, 2522, 2523, 2524, 2525, 2526, 2527, 2528, 2529, 2530, 2531, 2532, 2533, 2534, 2535, 2536, 2537, 2538, 2539, 2540, 2541, 2542, 2543, 2544, 2545, 2546, 2547, 2548, 2549, 2550, 2551, 2552, 2553, 2554, 2555, 2556, 2557, 2558, 2559, 2560, 2561, 2562, 2563, 2564, 2565, 2566, 2567, 2568, 2569, 2570, 2571, 2572, 2573, 2574, 2575, 2576, 2577, 2578, 2579, 2580, 2581, 2582, 2583, 2584, 2585, 2586, 2587, 2588, 2589, 2590, 2591, 2592, 2593, 2594, 2595, 2596, 2597, 2598, 2599, 2600, 2601, 2602, 2603, 2604, 2605, 2606, 2607, 2608, 2609, 2610, 2611, 2612, 2613, 2614, 2615, 2616, 2617, 2618, 2619, 2620, 2621, 2622, 2623, 2624, 2625, 2626, 2627, 2628, 2629, 2630, 2631, 2632, 2633, 2634, 2635, 2636, 2637, 2638, 2639, 2640, 2641, 2642, 2643, 2644, 2645, 2646, 2647, 2648, 2649, 2650, 2651, 2652, 2653, 2654, 2655, 2656, 2657, 2658, 2659, 2660, 2661, 2662, 2663, 2664, 2665, 2666, 2667, 2668, 2669, 2670, 2671, 2672, 2673, 2674, 2675, 2676, 2677, 2678, 26

... ..

© 2004 Blackwell Publishing Ltd

2000 2001 2002 2003

[illegible]

1. *Journal of the American Medical Association*, 1997; 277: 103-107.
 2. *Journal of the American Medical Association*, 1997; 277: 108-112.

Fuente: SIGDA, 2025.

3.6. DESCRIPCION DE LAS ETAPAS Y ACTIVIDADES

Cuadro 08. Actividades del mantenimiento

ETAPA	ACTIVIDADES
Planificación o Preliminar	<ul style="list-style-type: none"> - Identificación y habilitación de áreas auxiliares. - Movilización y desmovilización de máquinas y equipos. - Topografía y georreferenciación
Construcción	<p>Conservación de Calzada de Afirmado.</p> <ul style="list-style-type: none"> - Perfilado de superficie sin aporte de material - Reposición de afirmado <p>Transporte de Material Granular.</p> <ul style="list-style-type: none"> - Transporte de material granular de cantera menor a 1 km. - Transporte de material granular de cantera mayor a 1 km. <p>Uso de fuentes de agua</p>
Cierra de obra	<ul style="list-style-type: none"> - Desmovilización de equipos y maquinas - Recuperación de áreas afectadas.
Operación y Mantenimiento	<ul style="list-style-type: none"> - Mantenimiento rutinario

Fuente: FITSA del proyecto, 2025.

3.7. IDENTIFICACIÓN, CARACTERIZACIÓN Y VALORACIÓN DE LOS IMPACTOS AMBIENTALES

Cuadro 09. Impactos ambientales y sociales

MEDIO	COMPONENTE AMBIENTAL	IMPACTO SOCIO AMBIENTAL	ACTIVIDAD GENERADORA DE IMPACTOS
Físico	Aire	Alteración de la calidad del aire	<p><u>Etapas Planificación</u></p> <ul style="list-style-type: none"> - Movilización y Desmovilización de Máquinas y Equipos. - Identificación y habilitación de áreas auxiliares <p><u>Etapas de construcción</u></p> <ul style="list-style-type: none"> - Conservación de calzada de afirmado - Transporte de Material Granular. <p><u>Etapas de cierre y abandono</u></p> <ul style="list-style-type: none"> - Desmovilización de maquinarias - Recuperación de Áreas auxiliares. <p><u>Etapas de Operación y Mantenimiento</u></p> <ul style="list-style-type: none"> - Mantenimiento rutinario.
		Incremento de los niveles de Ruido	<p><u>Etapas Planificación.</u></p> <ul style="list-style-type: none"> - Movilización y Desmovilización de Máquinas y Equipos. - Identificación y habilitación de áreas auxiliares. <p><u>Etapas de construcción</u></p> <ul style="list-style-type: none"> - Conservación de calzada de afirmado - Transporte de material granular - Usos de fuentes de agua <p><u>Etapas de cierre y abandono</u></p> <ul style="list-style-type: none"> - Desmovilización de maquinarias y equipos - Recuperación ambiental de áreas afectadas. <p><u>Etapas de Operación y Mantenimiento</u></p> <ul style="list-style-type: none"> - Mantenimiento Rutinario.
	Agua	Alteración de la Calidad del Recurso Hídrico.	<p><u>Etapas Planificación.</u></p> <ul style="list-style-type: none"> - Movilización y desmovilización <p><u>Etapas de construcción</u></p> <ul style="list-style-type: none"> - Conservación de Afirmado. - Transporte de Material Granular. - Uso de Fuentes de Agua.
	Suelo	Alteración de la calidad del suelo	<p><u>Etapas Planificación</u></p> <ul style="list-style-type: none"> - Movilización de maquinarias y equipos. - Identificación y habilitación de áreas auxiliares. <p><u>Etapas de construcción.</u></p> <ul style="list-style-type: none"> - Conservación de calzada de afirmado - Transporte de material granular. <p><u>Etapas de Cierre</u></p> <ul style="list-style-type: none"> - Desmovilización de equipos y maquinas - Recuperación de áreas afectadas. <p><u>Etapas de Operación</u></p> <ul style="list-style-type: none"> - Mantenimiento rutinario



MEDIO	COMPONENTE AMBIENTAL	IMPACTO SOCIO AMBIENTAL	ACTIVIDAD GENERADORA DE IMPACTOS
Socioeconómico y Cultural.	Biológico	Flora	<p><u>Etapa Planificación</u></p> <ul style="list-style-type: none"> - Movilización de Máquinas y Equipos. - Identificación y habilitación de áreas auxiliares. <p><u>Etapa de Construcción.</u></p> <ul style="list-style-type: none"> - Transporte de Material Granular.
	Seguridad y salud	Posibles Accidentes laborales.	<p><u>Etapa Planificación</u></p> <ul style="list-style-type: none"> - Topografía y Georreferenciación. - Movilización de máquinas y equipos. - Identificación y habilitación de áreas auxiliares. <p><u>Etapa de construcción.</u></p> <ul style="list-style-type: none"> - Conservación de calzada de afirmado - Transporte de Material Granular. - Uso de Fuentes de Agua. <p><u>Etapa de Cierre</u></p> <ul style="list-style-type: none"> - Desmovilización de equipos y maquinarias. - Recuperación de áreas afectadas. <p><u>Etapa de Operación y Mantenimiento.</u></p> <ul style="list-style-type: none"> - Mantenimiento Rutinario.
	Social	Malestar de la población por la emisión de polvo, ruido y vibraciones.	<p><u>Etapa Planificación</u></p> <ul style="list-style-type: none"> - Movilización y desmovilización de máquinas y equipos. <p><u>Etapa de construcción.</u></p> <ul style="list-style-type: none"> - Conservación de calzada de afirmado - Uso de fuentes de agua. - Transporte de Material Granular.
	Económico.	Generación de Empleo Temporal en la población local.	<p><u>Etapa Planificación.</u></p> <ul style="list-style-type: none"> - Topografía y Georreferenciación. - Movilización y desmovilización de maquinarias pesadas. - Identificación y Habilitación de áreas auxiliares. <p><u>Etapa de construcción.</u></p> <ul style="list-style-type: none"> - Conservación de calzada de afirmado - Transporte de material granular - Uso de Fuentes de Agua.

Fuente: FITSA del proyecto, 2025

3.8. MEDIDAS DE PREVENCIÓN, MITIGACIÓN Y CORRECCIÓN.

- Programa de manejo de residuos sólidos y líquidos
- Programa de Asuntos Sociales.
- Programa de medidas de seguridad vial y señalización ambiental.
- Programa de Educación, Capacitación Ambiental y Seguridad Vial.
- Programa de Cierre.

3.9. RONOGRAMA DE EJECUCIÓN.

Cuadro 10. Cronograma de ejecución

Item	Descripción	S1	S2
1.00	Programa de Medidas Preventivas, Mitigadoras y Correctivas		
1.10	Medidas para el Manejo de Residuos Sólidos y Efluentes		
1.101	Manejo de Residuos Sólidos		
	Contenedores de Residuos Sólidos con Tapas (60 L)	X	X
	Adecuación de Caseta de Contenedores de Residuos sólidos	X	X
	Bolsas de Basura 240 Lt. x 100 Pcs (40" x 60" x 2 micras)	X	X
	Instalación y habilitación para Contenedores de Residuos Sólidos	X	X
	Servicio de Recojo y Transporte de Residuos Sólidos (EO-RS)		
	Disposición Final para Residuos Sólidos (EO-RS)		
1.102	Manejo de Efluentes		

	Movilización y Desmovilización de Servicios Higiénicos	X	
	Alquiler de servicios higiénicos Portátiles e insumos de limpieza	X	X
1.20	Medidas de Protección de los Recursos Naturales		
	Malla Raschel 4.2 x 100ml al 65% verde	X	
	Trámite de Autorización de uso de fuentes de agua.	X	
1.30	Programa de Asuntos Sociales		
1.301	Sub Programa de Relaciones Comunitarias		
	Subprograma de Relaciones Comunitarias	X	X
1.30	Sub Programa de Contratación de Mano de Obra Local		
	Subprograma de Contratación de Mano de Obra Local	X	X
1.40	Medidas de Seguridad Vial y Señalización		
	Señalización Ambiental Temporal.	X	X
	Señalización de seguridad y salud ocupacional.	X	X
1.50	Programa de Educación, Capacitación Ambiental y Seguridad Vial.		
	capacitación al personal de obra	X	X
1.60	Programa de Cierre		
	Sub programa de revegetación.		X

3.1. PRESUPUESTO DE IMPLEMENTACIÓN.

Cuadro 11. Presupuesto de implementación

Fuente: FITSA del proyecto, 2025.

Item	Descripción	Unid.	Metrado	Precio Unitario S/.	Precio Parcial S/.	Total
1.00	Medidas de Protección, Mitigación y Corrección					
1.10	Programa de Manejo de Residuos Sólidos					S/3,150.00
1.101	Manejo de Residuos Sólidos					S/2,150.00
	Contenedores de Residuos Sólidos (55 galones)	und	7.00	S/150.00	S/1,050.00	
	Adecuación de Caseta de Contenedores de residuos sólidos.	Glb	1.00	S/300.00	S/300.00	
	Bolsas de Basura 240 Lt. x 100 Pcs (40" x 60" x 2 micras)	paquete	20.00	S/15.00	S/300.00	
	Servicio de Recojo y Transporte de Residuos Sólidos (EO-RS)	tn	1.000	S/500.00	S/500.00	
	Disposición Final para Residuos Sólidos (EO-RS)					
1.102	Manejo de Efluentes					S/1,000.00
	Movilización y Desmovilización de Servicios Higiénicos Portátiles	glb	1.00	S/500.00	S/500.00	
	Alquiler de Servicios Higiénicos Portátiles e Insumos (Incluye limpieza)	Mes	0.50	S/1,000.00	S/500.00	
1.20	Medidas de Protección de los Recursos Naturales					S/500.00
	Malla Raschel 4.2 x 100ml al 65% verde	rollo	1.00	S/500.00	S/500.00	
1.30	Programa de Asuntos Sociales					S/400.00
1.301	Sub Programa de Relaciones Comunitarias					300.00
	Subprograma de Relaciones Comunitarias	mes	0.50	S/600.00	S/300.00	
1.302	Sub Programa de Contratación de Mano de Obra Local					300.00
	Subprograma de Contratación de Mano de Obra Local	mes	0.50	S/600.00	S/300.00	
1.40	Medidas de Seguridad Vial y Señalización					S/650.00
1.401	Señalización Ambiental					650.00
	Señalización Ambiental Temporal.	UND	1.00	S/70.00	S/70.00	
	Señalización de seguridad y salud ocupacional	UND	8.00	S/70.00	S/560.00	
1.50	Programa de Educación, Capacitación Ambiental y Seguridad Vial.					S/982.50
	Capacitación Ambiental para el personal de Obra.	Glb	1.00	S/982.50	S/982.50	
1.60	Programa de Cierre					S/1,708.80
	Sub Programa de revegetación	m2	1,920.00	S/0.89	S/1,708.80	
RESUMEN DEL PLAN DE MANEJO AMBIENTAL Y SOCIAL (PMAS)						
1.00	Programa de Manejo de Residuos Sólidos.			S/3,150.00		
2.00	Medidas de Protección de los Recursos Naturales			S/500.00		
3.00	Programa de Asuntos Sociales			S/600.00		
4.00	Medidas de Seguridad Vial y Señalización			S/650.00		
5.00	Programa de Educación, Capacitación Ambiental y Seguridad Vial.			S/982.50		
7.00	Programa de Cierre			S/1,708.80		
Total					S/7,591.30	



II. CONCLUSIONES

- 4.1. Luego de la revisión y análisis de la Ficha Técnica Socio Ambiental – FITSA: "MANTENIMIENTO PERIODICO DEL CAMINO VECINAL NO PAVIMENTADO CON CODIGO DE RUTA R1008012: EMP. HU-856 (CRUZ PAMPA) - SAN CAPILLA (KM 02+570), DISTRITO DE CHAGLLA-PACHITEA-HUANUCO, L= 02.570 KM" y habiéndose cumplido con presentar el contenido básico de la FITSA, según el Anexo 01 de la Resolución Ministerial N°573-2022-MTC-16.
- 4.2. La actividad a desarrollarse, por su naturaleza, magnitud e intensidad no generará impactos ambientales negativos de carácter significativo, por lo cual no requiere Certificación Ambiental. Asimismo, las actividades a realizarse por etapas para el proyecto se citan en el ítem III del presente informe técnico.
- 4.3. El Titular de la obra deberá considerar las solicitudes de licencias, autorizaciones, permisos o demás títulos habilitantes; u otros requisitos legales que se requieran previo al desarrollo de las obras.
- 4.4. El Titular de la obra deberá cumplir con las medidas ambientales y sociales establecidas en la FITSA, deberá comunicar al Gobierno Regional de Huánuco y la DGAAM el inicio de obras, así como el Informe Ambiental de cumplimiento de las medidas de prevención, mitigación y corrección establecidas en las FITSA. Asimismo, deberá cumplir con las normas generales emitidas para el manejo de residuos sólidos, aguas, efluentes, emisiones, ruidos, suelos, conservación del patrimonio natural y cultural, zonificación, construcción y otros que correspondan.
- 4.5. La DGAAM y el Gobierno Regional de Huánuco en el marco de sus funciones de Supervisión y Fiscalización deberá realizar el seguimiento para verificar el cumplimiento de las Medidas de Manejo Ambiental.

III. RECOMENDACIONES

- 5.1. Emitir conformidad a la Ficha Técnica Socio Ambiental – FITSA: "MANTENIMIENTO PERIODICO DEL CAMINO VECINAL NO PAVIMENTADO CON CODIGO DE RUTA R1008012: EMP. HU-856 (CRUZ PAMPA) - SAN CAPILLA (KM 02+570), DISTRITO DE CHAGLLA-PACHITEA-HUANUCO, L= 02.570 KM".
- 5.2. Remitir el presente Informe a la Gerencia Regional de Asesoría Jurídica para realizar el VISTO bueno a la Resolución Gerencial Regional, la misma que deberá ser notificada al titular del proyecto el Sr. Venancio Jorge Nilson Roger, alcalde de la Municipalidad Provincial de Pachitea

Es todo cuanto informamos a usted para conocimiento y fines pertinentes.

Que, en merito al Informe Técnico Legal N°000031-2025-GRH-GRRNGA/SGGA-CTCL-FMSS-KKTI de fecha 31 de julio del 2025; del Equipo Técnico Legal de la Subgerencia de Gestión Ambiental; remite la conformidad de la Ficha Técnica Socio Ambiental FITSA: MANTENIMIENTO PERIODICO DEL CAMINO VECINAL NO PAVIMENTADO CON CODIGO DE RUTA R1008012: EMP. HU-856 (CRUZ PAMPA) - SAN CAPILLA (KM 02+570), DISTRITO DE CHAGLLA-PACHITEA-HUANUCO, L= 02.570 KM.", por ello resulta viable atender lo solicitado proyectándose la respectiva Resolución Gerencial Regional, conforme corresponde;

Que, estando a lo expuesto y de conformidad a lo dispuesto en la Ley N°28611, Ley General del Ambiente, la Ley N°27446, Ley del Sistema Nacional de Evaluación del Impacto Ambiental; el de Decreto Supremo N°019- 009 – MINAM, que aprueba el Reglamento de la Ley N°27446, Ley del Sistema Nacional de Evaluación del Impacto Ambiental, el Decreto Supremo N°004 2017-MTC, que aprueba el Reglamento de Protección Ambiental para el Sector Transporte y sus modificatorias, el Decreto Supremo N°004-2019-JUS, que aprueba el Texto Único Ordenado de la Ley N°27444, Ley del Procedimiento Administrativo General; Resolución Ejecutiva Regional N°206 – 2023-GRH/GR, de fecha 23 de febrero del 2023 y el Reglamento de Organización y Funciones del Gobierno Regional Huánuco, aprobado mediante Ordenanza Regional N°13-2023-GRH-CR.

SE RESUELVE:

ARTICULO PRIMERO. - OTORGAR la CONFORMIDAD a la Ficha Técnica Socio Ambiental- FITSA para el proyecto: MANTENIMIENTO PERIODICO DEL CAMINO VECINAL NO PAVIMENTADO CON CODIGO DE RUTA R1008012: EMP. HU-856 (CRUZ PAMPA) - SAN CAPILLA (KM 02+570), DISTRITO DE CHAGLLA-PACHITEA-HUANUCO, L= 02.570 KM.", presentado por el Titular de la Municipalidad Provincial de Pachitea, en atención a los considerandos expuestos en la presente resolución.

ARTICULO SEGUNDO. - PRECISAR, El titular deberá cumplir con las medidas ambientales y sociales establecidas en la FITSA, deberá comunicar a la Gerencia Regional de Recursos Naturales y Gestión Ambiental el inicio de obras, así como elaborar el informe ambiental de cumplimiento de las medidas de prevención, mitigación, correcciones establecidas en la FITSA. Asimismo, deberá cumplir con las normas generales emitidas para el manejo de residuos sólidos,

aguas, efluentes, emisiones, ruidos, suelos, conservación del patrimonio natural y cultural, zonificación construcción y otros que correspondan.

ARTICULO TERCERO. - PRECISAR, que la **CONFORMIDAD** de la Ficha Técnica Socio Ambiental (FITSA) otorgada en el artículo primero de la presente resolución, no constituye el otorgamiento de licencias, autorizaciones, permisos o demás títulos habilitantes u otros requisitos legales con los que deberá contar el Titular del proyecto en referencia, de forma previa a la ejecución de las actividades propuestas.

ARTICULO CUARTO.- PRECISAR, que la Ficha Técnica Socioambiental FITSA aprobada mediante la presente resolución se encuentra sujeta a las acciones de supervisión y fiscalización ambiental que realiza la DGAAM, en cumplimiento de las medidas establecidas en el Plan de Manejo Ambiental contempladas en el presente instrumento de gestión ambiental, así como aquellas medidas complementarias que surjan en relación a la modificación del referido instrumento y las medidas dispuestas en las acciones de supervisión del proyecto.

ARTICULO QUINTO.- DISPONER que **EL TITULAR** del proyecto deberá registrar en el aplicativo informático (<https://gavi.mtc.gob.pe/login>) las obligaciones ambientales establecidas en el Instrumento de Gestión Ambiental de conformidad con lo dispuesto en la Resolución Directoral N°509-2019 MTC/16, para tales efectos, deberá solicitar la creación de su usuario y clave a través del siguiente correo consultasdgaam@mtc.gob.pe.

ARTÍCULO SEXTO. - PRECISAR, que el Titular de la Municipalidad Provincial de Pachitea, es responsable de la información proporcionada para el otorgamiento de la conformidad de la Ficha Técnica Socioambiental – FITSA, correspondiente al presente proyecto, objeto de la aprobación en el artículo primero de la presente resolución.

ARTÍCULO SÉPTIMO. - NOTIFICAR la presente resolución y copia del Informe Técnico Legal al Titular del Proyecto, conforme corresponde.

ARTÍCULO OCTAVO. - TRANSCRIBIR, la presente resolución a la Gerencia General Regional, Gerencia Regional de Recursos Naturales y Gestión Ambiental, a la Subgerencia de Gestión Ambiental y demás órganos estructurados y pertinentes.

REGÍSTRESE, COMUNÍQUESE Y CÚMPLASE.



GOBIERNO REGIONAL DE HUÁNUCO

Ing. Victor Kenyi Prudencio Chacón

GERENTE REGIONAL DE RECURSOS
NATURALES Y GESTIÓN AMBIENTAL(e)



